



Prefeitura Municipal de
Angra dos Reis

BOLETIM OFICIAL

DO MUNICÍPIO DE ANGRA DOS REIS

ANO XIX • N° 1645 • DISTRIBUIÇÃO ELETRÔNICA • 17 DE MARÇO DE 2023

Angra recebe encontro de carros antigos

O I Beach Car Family é gratuito e acontece de sexta a domingo, na Praia do Anil

Os apaixonados por carros antigos têm um encontro marcado neste final de semana em Angra dos Reis. De sexta, 17 de março, a domingo, dia 19, acontece na Praia do Anil o I Beach Car Family.

Organizado pelo Clube de Carros Antigos Independente de Valença e clubes locais, com o apoio da Prefeitura de Angra dos Reis, por meio da Secretaria de Eventos, a expectativa é de que pelo menos 400 automóveis participem do encontro.

O I Beach Car Family será aberto a todos que tenham automóveis, motos, utilitários, caminhões e ônibus com mais de 30 anos de uso e em bom estado de conservação.

Os que quiserem ganhar troféu e certificado e ainda concorrer a R\$ 1.000 em um sorteio, além de brindes, devem se inscrever pelo WhatsApp (24) 988224837 ou presencialmente no evento pagando uma taxa de R\$ 10,00.

Na sexta-feira, dia 17, o evento acontece das 19h à 0h. Sábado, dia 18, começa mais cedo, às 9h, e vai até à 0h. No domingo, último dia, a movimentação terá início às 9h, terminando às 18h.

O encontro vai contar com uma programação musical especial. Na sexta terá show da Galera do Vinil, às 22h; a atração de sábado será a banda Faixa Etária, às 22h; e, no domingo, a apresentação fica por conta da banda Panorama, às 11h.

Haverá ainda praça de alimentação com food trucks e cervejas artesanais, venda de artesanato, parquinho para as crianças com brinquedos infláveis, “mercado de pulga”, espaço para o comércio de peças de carros e a presença de diversos motoclubes convidados.



Alterações no trânsito

Em função do evento, o trânsito na Praia do Anil sofrerá algumas alterações a partir desta quinta-feira, 16 de março, quando os carros antigos começam a chegar na cidade. Logo mais, às 19h, a pista de saída da Avenida Ayrton Senna, que liga o centro aos bairros, será interditada, e a pista que liga o Balneário ao Centro ficará em mão dupla durante esse período. A interdição seguirá, sem interrupção, até o fim da programação do evento, no domingo.

A Superintendência da Guarda Civil Municipal e Operações de Trânsito de Angra dos Reis recomenda que os usuários optem pela outra saída da cidade, principalmente nos horários de grande fluxo de veículos (entre 17h e 19h), passando pela rua Prefeito João Gregório Galindo (Angra-Getulândia), para evitar congestionamento e trânsito mais lento.

FERNANDO ANTÔNIO CECILIANO JORDÃO

Prefeito Municipal

CHRISTIANO COSTA VILELA ALVERNAZ

Vice-Prefeito

CLÁUDIO DE LIMA SIRIO

Secretário de Governo e Relações Institucionais

MÁRCIA REGINA PEREIRA PAIVA

Secretária de Administração

FLÁVIO HENRIQUE DE SÁ

Secretário de Finanças

ERICK HALPERN

Procurador do Município

ROBERTO PEIXOTO MEDEIROS DA SILVA

Controlador do Município

PAULO FORTUNATO DE ABREU

Secretário de Educação, Juventude e Inovação

AURÉLIO GONÇALVES MARQUES

Secretário de Desenvolvimento Econômico

ANDREI LARA SOARES

Secretário de Cultura e Patrimônio

GLAUCO FONSECA DE OLIVEIRA

Secretário de Saúde

TIAGO MURILO SCATULINO DE SOUZA

Secretário de Desenvolvimento Regional

ALAN BERNARDO COELHO DE SOUZA

Secretário de Infraestrutura e Obras Públicas

ELISABETH MAGALHÃES DE BRITO SÍRIO

Secretária de Urbanização, Parques e Jardins

EDUARDO BARBOSA SAMPAIO

Secretário de Desenvolvimento Social e Promoção da Cidadania

ANDRÉ LUIS GOMES AMAZONAS PIMENTA

Secretário de Planejamento e Parcerias

DOUGLAS FERREIRA BARBOSA

Secretário de Segurança Pública

MÁRIO SÉRGIO DA GLÓRIA REIS

Diretor-Presidente do Instituto Municipal
do Ambiente de Angra dos Reis (Imaar)

MARC HELDER ANTOINE DE TOUCHET OLICHON

Diretor-Presidente da Turisangra
(Fundação de Turismo de Angra dos Reis)

LUCIANE PEREIRA RABHA

Presidente do Angraprev
Instituto de Previdência Social de Angra dos Reis

CARLOS FELIPE LARROSA ARIAS

Serviço Autônomo de Captação de Água e Tratamento de Esgoto

BERENICE REIS VALLE MACHADO

Secretária Hospitalar
Hospital Municipal da Japuiba
Fundação Hospitalar Jorge Elias Miguel

JOÃO WILLY SEIXAS PEIXOTO

Secretário de Eventos

FÁBIO JÚNIOR DA SILVA PIRES

Secretário de Proteção e Defesa Civil

www.angra.rj.gov.br

Endereço: Palácio Raul Pompéia | Praça Nilo Peçanha, 186
Centro - Angra dos Reis, RJ | CEP 23900 000

PARTE I

Prefeitura Municipal de Angra dos Reis

PUBLICAÇÃO OFICIAL

EXTRATO DE INSTRUMENTO CONTRATUAL

ARTIGO 61, PARÁGRAFO ÚNICO DA LEI Nº 8.666/93

PARTES: MUNICÍPIO DE ANGRA DOS REIS e CK COMÉRCIO,
CONSTRUÇÕES E REPAROS EM GERAL

TERMO ADITIVO Nº 001 ao CONTRATO Nº 222/2022

OBJETO: Constitui objeto do presente termo aditivo de prazo do Contrato nº 222/2022, referente à **CONTRATAÇÃO DE EMPRESA ESPECIALIZADA EM ENGENHARIA PARA COMPLEMENTAÇÃO DE ESCOLA MUNICIPAL JOAQUINA MARIA ROSA DOS SANTOS - ITANEMA - ANGRA DOS REIS/RJ.**

PRAZO: A prorrogação do prazo do presente termo será por mais 60 (sessenta) dias, tendo início em 03/04/2023 e término em 01/06/2023.

FUNDAMENTAÇÃO LEGAL: Na forma do art. 57, §1º, inciso II da Lei nº 8.666/93

AUTORIZAÇÃO: Conforme autorização do Secretário de Infraestrutura e Obras Públicas, através da Despacho em 14/03/2023 do Processo Administrativo 2022030551

DATA DA ASSINATURA: 14/03/2023

ANGRA DOS REIS, 14 DE MARÇO DE 2023

ALAN BERNARDO COELHO DE SOUZA

SECRETÁRIO DE INFRAESTRUTURA E OBRAS PÚBLICAS

EXTRATO DE INSTRUMENTO CONTRATUAL

ARTIGO 61, PARÁGRAFO ÚNICO DA LEI Nº 8.666/93

PARTES: MUNICÍPIO DE ANGRA DOS REIS e M. T. DO NASCIMENTO - SERVIÇOS E LOGÍSTICA EIRELI

TERMO ADITIVO DE PRAZO Nº 007 ao CONTRATO Nº 072/2022

OBJETO: Constitui objeto do presente termo aditivo de prazo referente

a **CONTRATAÇÃO DE EMPRESA ESPECIALIZADA EM SERVIÇOS DE ENGENHARIA PARA REFORMA COM AMPLIAÇÃO DO ESF PONTAL - ANGRA DOS REIS/RJ**

FUNDAMENTAÇÃO LEGAL: art. 57, § 1º, inciso I e §2º da Lei nº 8666/93

PRAZO: A prorrogação do prazo do presente termo será por mais 60 (sessenta) dias, tendo início em 04/04/2023 e término em 03/06/2023.

AUTORIZAÇÃO: Conforme solicitado através do Relatório Técnico em 08/03/2023, devidamente autorizado pelo **Secretário de Infraestrutura e Obras Públicas**, constante do Processo Administrativo 2021027555

DATA DA ASSINATURA: 15/03/2023

ANGRA DOS REIS, 15 DE MARÇO DE 2023.

ALAN BERNARDO COELHO DE SOUZA

SECRETÁRIO DE INFRAESTRUTURA E OBRAS PÚBLICAS

EXTRATO DE INSTRUMENTO CONTRATUAL

ARTIGO 61, PARÁGRAFO ÚNICO DA LEI Nº 8.666/93

PARTES: MUNICÍPIO DE ANGRA DOS REIS e MÁRCIA REGINA GUIMARÃES TRISTÃO RIOS, VIVIAN TRISTÃO RIOS E VITOR TRISTÃO RIOS.

TERMO ADITIVO 001 AO CONTRATO Nº 019/2020.

OBJETO: O presente TERMO ADITIVO tem por objeto a prorrogação do prazo com reajuste e acréscimo de Dotação Orçamentária do Contrato nº 019/2020 de locação do imóvel localizado à Rua Cel. Otávio Brasil, nº 139, Jardim Balneário, Angra dos Reis/RJ, destinado ao funcionamento da Escola Municipal de Deficientes Visuais e CAP.

FUNDAMENTAÇÃO LEGAL: art. 57, II, e art. 58, I, da Lei nº 8.666/93.

PRAZO: A prorrogação do prazo será de 12 (doze) meses, tendo início em 10/03/2023 e término em 09/03/2024.

VALOR: O valor global do presente termo é de R\$ 117.664,08 (cento e dezessete mil, seiscentos e sessenta e quatro reais e oito

centavos), sendo o aluguel mensal no valor de R\$ 9.805,34 (nove mil, oitocentos e cinco reais e trinta e quatro centavos).

DOTAÇÃO ORÇAMENTÁRIA: As despesas referentes ao presente termo correrão à conta das seguintes dotações orçamentárias: 20.2012.12.367.0204.2157.33903615.15001001
20.2012.12.367.0204.2157.33903615.15500000
20.2012.12.367.0204.2157.33903615.15730000

Para o corrente exercício de 2023, as despesas correrão por conta do Empenho nº 1460, no valor de R\$ 47.555,90 (quarenta e sete mil, quinhentos e cinquenta e cinco reais e noventa centavos), nº 1461, no valor de R\$ 23.777,90 (vinte e três mil, setecentos e setenta e sete reais e noventa centavos) e nº 1462, no valor de R\$ 23.778,00 (vinte e três mil, setecentos e setenta e oito reais), de 08/03/2023, Ficha nº 20230495.

AUTORIZAÇÃO: Conforme solicitado através dos Formulários de Solicitação de Empenho Nº 143/SEJIN/2023; 144/SEJIN/2023 e 145SEJIN/2023, de 308/03/2022, devidamente autorizado pela Secretária Executiva Interina de Gestão Educacional, o qual passa a fazer parte integrante deste instrumento.

DATA DA ASSINATURA: 09/03/2023.

ANGRA DOS REIS, 15 DE MARÇO DE 2023.

PAULO FORTUNATO DE ABREU

SECRETÁRIO DE EDUCAÇÃO, JUVENTUDE E INOVAÇÃO

RESOLUÇÃO Nº 008/2023/SEJIN

PRORROGA PRAZO DA TOMADA DE CONTAS ESPECIAL INSTAURADA PELA RESOLUÇÃO Nº 022/2022/SEJIN PRORROGADA PELA RESOLUÇÃO Nº 030/2022/SEJIN.

O SECRETÁRIO DE EDUCAÇÃO, JUVENTUDE E INOVAÇÃO DO MUNICÍPIO DE ANGRA DOS REIS, ESTADO DO RIO DE JANEIRO, no uso da atribuição legal que lhe confere a Portaria nº 701/2020 e com fulcro no Decreto nº 10.461, de 24 de janeiro de 2017.

CONSIDERANDO a Resolução nº 022/2022/SEJIN, publicada no Boletim Oficial do Município, edição nº 1561, de 16 de setembro de 2022, que criou a Comissão para realização da Tomada de Contas Especial com a finalidade de apurar as causas que deram origem ao Reconhecimento de Dívida, fruto de débito com taxas

de condomínio do imóvel particular durante o período ocupado pela Municipalidade, espaço este que alocou as sedes do Conselho Municipal de Educação e Conselho de Alimentação Escolar, cuja vigência do contrato encerrou-se no exercício de 2020.

CONSIDERANDO a Resolução nº 030/2022/SEJIN, publicada no Boletim Oficial do Município, edição nº 1600, de 16 de dezembro de 2022, que prorrogou o prazo para conclusão dos trabalhos alusivos à Tomada de Contas Especial instaurada pela Resolução nº 022/2022/SEJIN por 90 (noventa) dias, a contar de 15 de dezembro de 2022.

CONSIDERANDO que o prazo não foi suficiente para que a Comissão designada para tal procedesse a conclusão dos trabalhos.

RESOLVE:

Art. 1º. Fica **PRORROGADO**, por mais **90 (noventa) dias**, o prazo para conclusão dos trabalhos alusivos à Tomada de Contas Especial instaurada pela Resolução nº 022/2022/SEJIN.

Art. 2º. Esta Resolução entrará em vigor na data de sua publicação, com efeitos a partir de 15 de março de 2023.

ANGRA DOS REIS, 15 DE MARÇO DE 2023.

PAULO FORTUNATO DE ABREU

SECRETÁRIO DE EDUCAÇÃO, JUVENTUDE E INOVAÇÃO

PREGÃO ELETRÔNICO N.º 0006/2023

PROCESSO N.º 2022039037

Objeto: REGISTRO DE PREÇO PARA AQUISIÇÃO DE FÓRMULAS DE NUTRIÇÃO ENTERAL, SUPLEMENTOS, MÓDULOS DE NUTRIENTES, ESPESSANTES E ADAPTADORES DE EQUIPO PARA ATENDER OS PACIENTES DO HOSPITAL MUNICIPAL DA JAPUÍBA (HMJ).

DA DECISÃO

Face ao disposto quanto ao Parecer Jurídico, às fls. 689/695, pelo qual remeto a motivação dessa decisão conforme o estabelecido no art. 50, § 1º da Lei Federal n.º 9784/1999, assim como salientando que toda decisão tomada ao longo do processo licitatório em tela teve como base os preceitos estabelecidos pela Lei Federal n.º 8.666/93, bem como os princípios legais e constitucionais garanti-

dores de sua lisura, DECIDO:

1 – MANTER a decisão da Pregoeira de DESCLASSIFICAR as licitantes SS SOLUÇÕES EM SAÚDE LTDA e PROCARE COMÉRCIO DE PRODUTOS HOSPITALARES LTDA no item 25.

ANGRA DOS REIS, 14 DE MARÇO DE 2023.

BERENICE REIS VALLE MACHADO

SECRETÁRIA HOSPITALAR

PREGÃO ELETRÔNICO N.º 0007/2023

PROCESSO N.º 2022025951

Objeto: REGISTRO DE PREÇOS PARA AQUISIÇÃO DE EQUIPAMENTOS PERMANENTES DE INFORMÁTICA PERMANENTES, TENDO EM VISTA A RENOVAÇÃO DO PARQUE INFORMÁTICO DO HOSPITAL MUNICIPAL DA JAPUÍBA.

DA DECISÃO

Face ao disposto quanto ao Parecer Jurídico, às fls. 689/695, pelo qual remeto a motivação dessa decisão conforme o estabelecido no art. 50, § 1º da Lei Federal n.º 9784/1999, assim como salientando que toda decisão tomada ao longo do processo licitatório em tela teve como base os preceitos estabelecidos pela Lei Federal n.º 8.666/93, bem como os princípios legais e constitucionais garantidores de sua lisura, DECIDO:

1 – MANTER a decisão da Pregoeira de DECLARAR VENCEDORA a licitante GHF TECNOLOGIA E COMUNICAÇÃO LTDA.

ANGRA DOS REIS, 14 DE MARÇO DE 2023.

BERENICE REIS VALLE MACHADO

SECRETÁRIA HOSPITALAR

TERMO DE HOMOLOGAÇÃO E ADJUDICAÇÃO 008/2023

A **SECRETÁRIA HOSPITALAR** da Fundação Hospitalar Jorge Elias Miguel – Hospital Municipal da Japuíba - HMJ, no uso de suas atribuições legais, RESOLVE:

Com fundamento no inciso VI, do art. 43, da Lei nº 8.666/93

e posteriores alterações e, conforme o que consta do PROCESSO 2022039037, HOMOLOGAR o procedimento licitatório na modalidade Pregão Eletrônico nº 0006/2023, tipo menor preço, cujo objeto é REGISTRO DE PREÇO PARA AQUISIÇÃO DE FÓRMULAS DE NUTRIÇÃO ENTERAL, SUPLEMENTOS, MÓDULOS DE NUTRIENTES, ESPESANTES E ADAPTADORES DE EQUIPO PARA ATENDER OS PACIENTES DO HOSPITAL MUNICIPAL DA JAPUÍBA (HMJ), conforme todo constante no presente Edital e seus Anexos e ADJUDICAR o objeto licitado em favor das empresas:

PROCARE – COMÉRCIO DE PRODUTOS HOSPITALARES LTDA, inscrito no CNPJ nº 05.050.260/0001-95, com o valor total de R\$ 96.615,48 (Noventa e seis mil, seiscentos e quinze reais e quarenta e oito reais).

VERTICAL RJ SOLUÇÕES PARA SAÚDE LTDA, inscrito no CNPJ nº 13.123.772/0001-62, com o valor total de R\$ 61.598,04 (Sessenta e um mil quinhentos e noventa e oito reais e quatro centavos).

NUTRIPLAN COMERCIAL LTDA, inscrito no CNPJ nº 32.694.553/0001-88, com o valor total de R\$ 633.972,72 (Seiscentos e trinta e três mil, novecentos e setenta e dois reais e setenta e dois centavos).

ANGRA DOS REIS, 15 DE MARÇO DE 2023.

BERENICE REIS VALLE MACHADO
SECRETÁRIA HOSPITALAR

TERMO DE HOMOLOGAÇÃO
E ADJUDICAÇÃO 009/2023

A **SECRETÁRIA HOSPITALAR** da Fundação Hospitalar Jorge Elias Miguel – Hospital Municipal da Japuíba - HMJ, no uso de suas atribuições legais, RESOLVE:

Com fundamento no inciso VI, do art. 43, da Lei nº 8.666/93 e posteriores alterações e, conforme o que consta do PROCESSO 2022025951, HOMOLOGAR o procedimento licitatório na modalidade Pregão Eletrônico nº 0007/2023, tipo menor preço, cujo objeto é REGISTRO DE PREÇOS PARA AQUISIÇÃO DE EQUIPAMENTOS PERMANENTES DE INFORMÁTICA PERMANENTES, TENDO EM VISTA A RENOVAÇÃO DO PARQUE INFORMÁTICO DO HOSPITAL MUNICIPAL DA JAPUÍBA, conforme todo constante no presente Edital e seus

Anexos e ADJUDICAR o objeto licitado em favor das empresas: BENEDES SOARES BATISTA, inscrito no CNPJ nº 23.303.444/0001-00, com o valor total de R\$ 98.000,15 (Noventa e oito mil e quinze reais).

PUBLITEK TECNOLOGIA LTDA, inscrito no CNPJ nº 28.055.727/0001-95, com o valor total de R\$ 81.980,00 (Oitenta e um mil, novecentos e oitenta reais).

GHF TECNOLOGIA E COMUNICAÇÃO LTDA, inscrito no CNPJ nº 28.956.477/0001-64, com o valor total de R\$ 750.000,00 (Setecentos e cinquenta mil reais).

LANCE VR COMÉRCIO E SERVIÇO LTDA, inscrito no CNPJ nº 31.524.579/0001-15, com o valor total de R\$ 14.240,00 (Quatorze mil, duzentos e quarenta reais).

VIZZEN COMÉRCIO E SERVIÇO EM EQUIPAMENTOS ELETRÔNICOS LTDA, inscrito no CNPJ nº 32.986.160/0001-48, com o valor total de R\$ 31.100,00 (Trinta e um mil, e cem reais).

MINAS SOLUÇÕES EM IMPRESSÃO LTDA, inscrito no CNPJ nº 39.619.837/0002-30, com o valor total de R\$ 1.399,98 (Hum mil, trezentos e noventa e nove reais e noventa e oito centavos).

DISTRIT COMÉRCIO DE PRODUTOS DE TECNOLOGIA LTDA, inscrito no CNPJ nº 39.990.208/0002-11, com o valor total de R\$ 84.997,50 (Oitenta e quatro mil, novecentos e noventa e sete reais e cinquenta centavos).

ANGRA DOS REIS, 15 DE MARÇO DE 2023.

BERENICE REIS VALLE MACHADO
SECRETÁRIA HOSPITALAR

PORTARIA Nº 47/2023/SEJIN

O SECRETÁRIO DE EDUCAÇÃO, JUVENTUDE E INOVAÇÃO, no uso e gozo de suas atribuições legais, considerando o Pregão Presencial nº 089/2022 e a Ata de Registro de Preços nº 036/2023, com os preços ofertados pelo fornecedor beneficiário **SOLARES EVENTOS LTDA ME**, homologada em 25 de Janeiro de 2023, com fulcro no art. 67, caput da Lei nº 8.666/93.

RESOLVE

Art. 1º. Fica designada a servidora **KARINE GOMES NETÉRIO**

GUIMARÃES, matrícula 14.156, para acompanhar e fiscalizar a Ata de Registro de Preços nº 036/2023, processo nº 2022043062, cujo objeto é a contratação de empresa especializada em locação de estruturas de palcos de alumínio, com montagem e desmontagem no Continente (1º, 2º e 4º Distritos) e na Ilha Grande (3º Distrito), para atender às demandas da Prefeitura Municipal de Angra dos Reis, incluindo Administração Direta e Indireta.

Art. 2º. Fica designado o servidor **GISELE DE CASTRO PIMENTA**, matrícula 24342, para exercer a suplência da fiscalização da Ata de Registro de Preços citada no artigo anterior.

Art. 3º. Esta Portaria entra em vigor na data de sua publicação, produzindo efeitos a partir do dia 09 de março de 2023.

REGISTRE-SE, PUBLIQUE-SE E CUMPRA-SE

MUNICÍPIO DE ANGRA DOS REIS, 14 DE MARÇO DE 2023

PAULO FORTUNATO DE ABREU

SECRETÁRIO DE EDUCAÇÃO, JUVENTUDE E INOVAÇÃO

PORTARIA Nº 48/2023/SEJIN

O SECRETÁRIO DE EDUCAÇÃO, JUVENTUDE E INOVAÇÃO, no uso e gozo de suas atribuições legais, considerando o Pregão Presencial nº 006/2023 e a Ata de Registro de Preços nº 060/2023, com os preços ofertados pelo fornecedor beneficiário **LOC 7 PRODUÇÕES E EVENTOS EIRELI**, homologada em 13 de fevereiro de 2023, com fulcro no art. 67, caput da Lei nº 8.666/93.

RESOLVE

Art. 1º. Fica designada a servidora **KARINE GOMES NETÉRIO GUIMARÃES**, matrícula 14.156, para acompanhar e fiscalizar a Ata de Registro de Preços nº 060/2023, processo nº 2022042581, cujo objeto é a contratação de empresa especializada em locação de tendas, com montagem e desmontagem no Continente (1º, 2º e 4º Distritos) e na Ilha Grande (3º Distrito), para atender às demandas da Prefeitura Municipal de Angra dos Reis, incluindo Administração Direta e Indireta.

Art. 2º. Fica designado o servidor **GISELE DE CASTRO PIMENTA**, matrícula 24342, para exercer a suplência da fiscalização da Ata de Registro de Preços citada no artigo anterior.

Art. 3º. Esta Portaria entra em vigor na data de sua publicação,

produzindo efeitos a partir do dia 09 de março de 2023.

REGISTRE-SE, PUBLIQUE-SE E CUMPRA-SE

MUNICÍPIO DE ANGRA DOS REIS, 14 DE MARÇO DE 2023

PAULO FORTUNATO DE ABREU

SECRETÁRIO DE EDUCAÇÃO, JUVENTUDE E INOVAÇÃO

ATA DA 441ª REUNIÃO ORDINÁRIA – 16/03/2023 **C. A. D. A – COMISSÃO DE ANÁLISE DE DEFESA** **DE AUTUAÇÃO DE TRÂNSITO**

Processos Indeferidos

Nº de Processo	Nome do Recorrente
PMAR/192/2023	ONEIDA MARIA PINHEIRO MARTINS
PMAR/203/2023	ISAIAS CARANJO DE FREITAS DE OLIVEIRA

Processos Deferidos

Nº de Processo	Nome do Recorrente
PMAR/188/2023	CATARINA MENDES RESENDE

EXTRATO DE TERMO CONTRATUAL **ARTIGO 61, PARÁGRAFO ÚNICO, LEI Nº 8666/93**

EXTRATO DO CONTRATO Nº 002/2023/HMJ

PARTES: FUNDAÇÃO HOSPITALAR JORGE ELIAS MIGUEL, e ACLIVE CONSTRUÇÕES LTDA.

OBJETO: O objeto do presente Contrato é a CONTRATAÇÃO DE EMPRESA ESPECIALIZADA EM SERVIÇOS DE ENGENHARIA PARA RECUPERAÇÃO DE PARTE DAS FACHADAS EM GRANITO, IMPERMEABILIZAÇÃO DE ÁREAS CRÍTICAS E RECUPERAÇÃO DA CORDOALHA DO SPDA DO HMJ – BAIRRO JAPUÍBA – ANGRA DOS REIS/RJ, na forma da proposta e do instrumento convocatório.

PRAZO: O prazo máximo para a execução e entrega das obras é de 270 (duzentos e setenta) dias e será contado a partir da autorização para início.

VALOR: O valor total do presente Contrato é de R\$ 2.206.771,46 (dois milhões e duzentos e seis mil e setecentos e setenta e um reais e quarenta e seis centavos), discriminado de acordo com a planilha integrante da Proposta de Preços e o Cronograma Físico-Financeiro apresentado pela CONTRATADA.

DOTAÇÃO: Os recursos necessários à realização do objeto correrão à conta da seguinte dotação orçamentária, para o corrente exercício de 2023, assim classificada:

- Programa de Trabalho nº 33.3301.10.302.0228.1413.449 051.12900003, Ficha 20232230, Nota de Empenho nº 232, de 23/02/2023, no valor de R\$ 2.206.771,46 (dois milhões e duzentos e seis mil e setecentos e setenta e um reais e quarenta e seis centavos).

PARÁGRAFO ÚNICO – As despesas relativas aos exercícios subsequentes correrão por conta das dotações orçamentárias respectivas, devendo ser empenhadas no início de cada exercício.

FUNDAMENTAÇÃO LEGAL: Lei Federal n.º 8.666, de 1993.

AUTORIZAÇÃO: Devidamente autorizado pela Secretária Hospitalar através do Ofício nº 701/2020/HMJ às fls. 04, no Termo de Homologação e Adjudicação Nº 005/2023/HMJ às fls. 699 e através do Formulário de Solicitação de Empenho nº 001/2023/HMJ, de 23/02/2023, às fls. 704, constantes do Processo Administrativo nº 2021016478.

DATA DA ASSINATURA: 02/03/2023.

BERENICE REIS VALLE MACHADO

SECRETÁRIA HOSPITALAR

FUNDAÇÃO HOSPITALAR JORGE ELIAS MIGUEL

PORTARIA Nº 757/2023

O PREFEITO MUNICIPAL DE ANGRA DOS REIS, ESTADO DO RIO DE JANEIRO, no uso das atribuições legais e considerando os termos do Ofício nº 135/2023/FHMJ, da Fundação Hospitalar Jorge Elias Miguel, datado de 08 de março de 2023,

R E S O L V E:

DESIGNAR GILCIMAR DE ALMEIDA FREITAS, matrícula 4502930, para a Função Gratificada de Assistente de Faturamento, da Coordenação de Faturamento, da Superintendência Geral Hos-

pitalar, da Fundação Hospitalar Jorge Elias Miguel, Símbolo FG-3, com efeitos a contar de 01 de março de 2023.

REGISTRE-SE, PUBLIQUE-SE E CUMPRE-SE

MUNICÍPIO DE ANGRA DOS REIS, 17 DE MARÇO DE 2023.

FERNANDO ANTÔNIO CECILIANO JORDÃO

PREFEITO

BERENICE REIS VALLE MACHADO

SECRETÁRIA HOSPITALAR

FUNDAÇÃO HOSPITALAR JORGE ELIAS MIGUEL

PORTARIA Nº 758/2023

O PREFEITO MUNICIPAL DE ANGRA DOS REIS, ESTADO DO RIO DE JANEIRO, no uso das atribuições legais,

R E S O L V E:

EXONERAR THAMIRES MARTINS AMARO DE LIMA, matrícula 29544, do Cargo em Comissão de Coordenadora Técnica de Controle de Gastos e Gerenciamento de Atas, da Assessoria de Custeio, da Secretaria-Executiva de Gestão de Suprimentos, da Secretaria de Administração, Símbolo CT, com efeitos a contar de 17 de março de 2023.

REGISTRE-SE, PUBLIQUE-SE E CUMPRE-SE

MUNICÍPIO DE ANGRA DOS REIS, 17 DE MARÇO DE 2023.

FERNANDO ANTÔNIO CECILIANO JORDÃO

PREFEITO

MÁRCIA REGINA PEREIRA PAIVA

SECRETÁRIA DE ADMINISTRAÇÃO

PORTARIA Nº 759/2023

O PREFEITO MUNICIPAL DE ANGRA DOS REIS, ESTADO DO RIO DE JANEIRO, no uso das atribuições legais,

R E S O L V E:

NOMEAR ADRIANA E SILVA MELLO para o Cargo em Co-

missão de Coordenadora Técnica de Controle de Gastos e Gerenciamento de Atas, da Assessoria de Custeio, da Secretaria-Executiva de Gestão de Suprimentos, da Secretaria de Administração, Símbolo CT, com efeitos a contar de 17 de março de 2023.

REGISTRE-SE, PUBLIQUE-SE E CUMPRA-SE

MUNICÍPIO DE ANGRA DOS REIS, 17 DE MARÇO DE 2023.

FERNANDO ANTÔNIO CECILIANO JORDÃO

PREFEITO

MÁRCIA REGINA PEREIRA PAIVA
SECRETÁRIA DE ADMINISTRAÇÃO

PORTARIA Nº 760/2023

O PREFEITO MUNICIPAL DE ANGRA DOS REIS, ESTADO DO RIO DE JANEIRO, no uso das atribuições legais,

R E S O L V E:

EXONERAR, a pedido, MÔNICA CRISTINA DE LIMA BARBOSA, matrícula 27911, do Cargo em Comissão de Coordenadora Técnica de Política Habitacional, da Assessoria de Regularização Fundiária e Urbana, da Superintendência de Habitação, da Secretaria de Desenvolvimento Regional, Símbolo CT, com efeitos a contar de 17 de março de 2023.

REGISTRE-SE, PUBLIQUE-SE E CUMPRA-SE

MUNICÍPIO DE ANGRA DOS REIS, 17 DE MARÇO DE 2023.

FERNANDO ANTÔNIO CECILIANO JORDÃO

PREFEITO

TIAGO MURILO SCATULINO DE SOUZA
SECRETÁRIO DE DESENVOLVIMENTO REGIONAL

PORTARIA Nº 761/2023

O PREFEITO MUNICIPAL DE ANGRA DOS REIS, ESTADO DO RIO DE JANEIRO, no uso das atribuições legais,

R E S O L V E:

EXONERAR JOÃO VICTOR PEREIRA TENÓRIO, matrícula 28854, do Cargo em Comissão de Coordenador Técnico de Termos de Referência, da Assessoria de Custeio, da Secretaria-Executiva de Gestão de Suprimentos, da Secretaria de Administração, Símbolo CT, com efeitos a contar de 17 de março de 2023.

REGISTRE-SE, PUBLIQUE-SE E CUMPRA-SE

MUNICÍPIO DE ANGRA DOS REIS, 17 DE MARÇO DE 2023.

FERNANDO ANTÔNIO CECILIANO JORDÃO

PREFEITO

MÁRCIA REGINA PEREIRA PAIVA
SECRETÁRIA DE ADMINISTRAÇÃO

PORTARIA Nº 762/2023

O PREFEITO MUNICIPAL DE ANGRA DOS REIS, ESTADO DO RIO DE JANEIRO, no uso das atribuições legais,

R E S O L V E:

NOMEAR CAROLINA CRISTINA DE LIMA BARBOSA para o Cargo em Comissão de Coordenadora Técnica de Termos de Referência, da Assessoria de Custeio, da Secretaria-Executiva de Gestão de Suprimentos, da Secretaria de Administração, Símbolo CT, com efeitos a contar de 17 de março de 2023.

REGISTRE-SE, PUBLIQUE-SE E CUMPRA-SE

MUNICÍPIO DE ANGRA DOS REIS, 17 DE MARÇO DE 2023.

FERNANDO ANTÔNIO CECILIANO JORDÃO

PREFEITO

MÁRCIA REGINA PEREIRA PAIVA
SECRETÁRIA DE ADMINISTRAÇÃO

PORTARIA Nº 763/2023

O PREFEITO MUNICIPAL DE ANGRA DOS REIS, ESTADO DO RIO DE JANEIRO, no uso das atribuições legais,

R E S O L V E:

NOMEAR JOÃO VICTOR PEREIRA TENÓRIO para o Cargo em Comissão de Coordenador Técnico de Política Habitacional, da Assessoria de Regularização Fundiária e Urbana, da Superintendência de Habitação, da Secretaria de Desenvolvimento Regional, Símbolo CT, com efeitos a contar de 17 de março de 2023.

REGISTRE-SE, PUBLIQUE-SE E CUMPRA-SE

MUNICÍPIO DE ANGRA DOS REIS, 17 DE MARÇO DE 2023.

FERNANDO ANTÔNIO CECILIANO JORDÃO
PREFEITO

TIAGO MURILO SCATULINO DE SOUZA
SECRETÁRIO DE DESENVOLVIMENTO REGIONAL

PORTARIA DE SUBSTITUIÇÃO DE
GESTOR DE CONTRATO
PORTARIA Nº 004/2023/PGM

O PROCURADOR-GERAL DO MUNICÍPIO, no uso e gozo de suas atribuições legais, considerando o Termo de Inexigibilidade nº 003/2021/SAD.SEGES e o Contrato nº 007/2021 celebrado entre a **PROCURADORIA GERAL DO MUNICÍPIO** e a sociedade empresária **CELSO SARDINHA & ADVOGADOS ASSOCIADOS**, firmado em 09 de Fevereiro de 2021, com fulcro no art. 67, caput da Lei nº 8.666/93.

RESOLVE

Art. 1º Fica designada a servidora **RAFAELA PIMENTA SERRÃO**, matrícula nº 27.153, CPF 121.336.387-09, para exercer a Gestão de Contrato nº 007/2021, Processo nº 2021002782, em favor da sociedade empresária **CELSO SARDINHA & ADVOGADOS ASSOCIADOS – EPP**, em substituição da servidora **ANDRESSA MOREIRA VERAS**, matrícula nº 27.1544, nomeada através da Portaria nº 003/2021/PGM, publicada no B.O. nº 1372, de 17 de agosto de 2021.

Art. 2º Esta portaria entrará em vigor na data de sua publicação.

REGISTRE-SE, PUBLIQUE-SE E CUMPRA-SE

ANGRA DOS REIS, 01 DE MARÇO DE 2023.

ERICK HALPERN
PROCURADOR-GERAL DO MUNICÍPIO

RESOLUÇÃO SEJIN Nº 009, DE 17 DE MARÇO DE 2023

DISPÕE SOBRE O DOCUMENTO ORIENTADOR CURRICULAR COMO NORTEADOR DAS AÇÕES PEDAGÓGICAS NO ÂMBITO DAS UNIDADES DE ENSINO DA REDE PÚBLICA MUNICIPAL DE ANGRA DOS REIS E DÁ OUTRAS PROVIDÊNCIAS.

O SECRETÁRIO DE EDUCAÇÃO, JUVENTUDE E INOVAÇÃO, no uso das suas atribuições legais, tendo em vista a legislação em vigor e,

CONSIDERANDO os princípios insculpidos no *caput* do artigo 37 da Constituição Federal de 1988, que confere à Administração Pública que seus atos observem os princípios da legalidade, impessoalidade, moralidade, publicidade e eficiência;

CONSIDERANDO o que estabelece o Artigo 206, inciso I da Constituição Federal de 1988 que preceitua, dentre os princípios do ensino nacional, a igualdade de condições para o acesso e permanência de estudantes na escola;

CONSIDERANDO o disposto no artigo 4º da Lei de Diretrizes e Bases da Educação Nacional, Lei Federal nº 9.394/96 e suas atualizações que estabelece os compromissos e as obrigações do poder público para a efetivação da garantia da educação para todos;

CONSIDERANDO a Lei nº 12.796, de 4 de abril de 2013, que altera a Lei nº 9.394, de 20 de dezembro de 1996, que estabelece as diretrizes e bases da educação nacional, para dispor sobre a formação dos profissionais da educação e dá outras providências;

CONSIDERANDO o disposto na Resolução nº 07, do Conselho Nacional de Educação/Câmara de Educação Básica, de 14 de dezembro de 2010, que fixou diretrizes curriculares nacionais para a matrícula do ensino fundamental de 09 (nove) anos;

CONSIDERANDO a Resolução CNE nº 5, de 17 de dezembro de 2009, que fixa as Diretrizes Curriculares Nacionais para a Educação Infantil (DCNEI);

CONSIDERANDO a Deliberação CME Nº 009, de 17 de março de 2022, que homologa o Documento Orientador Curricular da rede pública municipal de ensino de Angra dos Reis;

CONSIDERANDO a Resolução SEJIN nº 36, de 22 de dezembro de 2022, que estabelece as diretrizes para a avaliação do processo de ensino e aprendizagem das unidades de ensino da rede

pública municipal de ensino de Angra dos Reis;

CONSIDERANDO a Resolução nº 012, de 27 de abril de 2022, que dispõe sobre o funcionamento da matriz curricular da Educação de Jovens e Adultos - EJA, conforme Resolução SEJIN nº 05/2022 e sobre a regulamentação da ausência justificada com critérios (AJUS), conforme orientações da Resolução CNE/CEB nº 01/2021;

CONSIDERANDO a Resolução SEJIN nº 05, de 03 de fevereiro de 2022, que dispõe sobre a matriz curricular das unidades de ensino da rede pública municipal de ensino de Angra dos Reis,

RESOLVE:

CAPÍTULO I

DO DOCUMENTO ORIENTADOR CURRICULAR DA REDE PÚBLICA MUNICIPAL DE ENSINO DE ANGRA DOS REIS

Art. 1º Estabelecer o Documento Orientador Curricular da rede pública municipal de ensino de Angra dos Reis como documento orientador das diretrizes pedagógicas, definindo as aprendizagens essenciais dos estudantes da Educação Infantil, Ensino Fundamental e Educação de Jovens e Adultos no âmbito da Educação Básica.

Art. 2º O Documento Orientador Curricular tem como principal objetivo, estabelecer o conjunto de aprendizagens essenciais para os estudantes das escolas que integram as unidades do sistema público municipal de ensino, bem como o conjunto de estratégias que compõem as metodologias abordadas, garantindo a formação integral do estudante, a continuidade entre as etapas da Educação Básica e a progressão nos estudos.

Parágrafo único O desenvolvimento das aprendizagens essenciais deve possibilitar a construção de competências fundamentais à formação integral do estudante a partir do respeito à diversidade, à garantia de inclusão e à garantia do acesso as tecnologias digitais e da valorização do patrimônio do município.

Art. 3º As diretrizes pedagógicas do Documento Orientador Curricular possuem como premissa a Leiturização como compromisso em toda a Educação Básica, que deve permear as ações pedagógicas desenvolvidas no Projeto Político Pedagógico das unidades de ensino até o efetivo trabalho nas salas de aula.

Art. 4º O trabalho pedagógico pautado na leitura e produção textual é inerente ao processo de Leiturização e perpassa por todos os

Campos de Experiências da Educação Infantil e os Componentes Curriculares do Ensino Fundamental e Educação de Jovens e Adultos.

Art. 5º Os Projetos Políticos Pedagógicos que norteiam todas as práticas e metodologias escolares devem estar alinhados ao Documento Orientador Curricular.

Art. 6º Todas as unidades de ensino devem construir seu currículo a partir do Documento Orientador Curricular e organizar o planejamento pedagógico, com acompanhamento das equipes gestoras e pedagogos, ampliando as possibilidades de aprendizagens dos estudantes, de maneira integrada.

Art. 7º O processo avaliativo deve estar em consonância com o Documento Orientador Curricular.

§ 1º O Documento Orientador Curricular é constituído por componentes que compõem a Base Comum Curricular e a Parte Diversificada, que perpassam pelas Metodologias Ativas, incluindo a Metodologia de Projetos e Metodologia de Aquisição da Língua Escrita, tendo a Leiturização como fio condutor de todas as ações.

§ 2º As diretrizes pedagógicas abordadas no Documento Orientador Curricular se aplicam a todas as unidades de ensino, independente da organização do atendimento, contemplando turmas multianuais, turmas de correção de fluxo, projetos pedagógicos de recomposição da aprendizagem, entre outros.

CAPÍTULO II

DAS METODOLOGIAS ATIVAS

Art. 8º Deve-se assegurar como direito do estudante o uso das Metodologias Ativas, englobando estratégias diversas, de modo a atender as especificidades de cada estudante.

Art. 9º No Ensino Fundamental e na Educação de Jovens e Adultos, os docentes devem desenvolver o seu trabalho por meio das Metodologias Ativas, de forma a potencializar as oportunidades de aprendizagem.

Art. 10 Na Educação Infantil, o trabalho pedagógico é desenvolvido por meio da metodologia de projetos, que também integra o escopo das metodologias ativas.

I - A escolha do assunto deve partir da curiosidade ou necessidade dos estudantes da turma.

II - Essencialmente o assunto deve originar de uma questão/pro-

blemática a ser resolvida.

III - Todo projeto pressupõe mudança de postura/atitude/pensamento.

IV - O estudante deve participar ativamente do planejamento e da execução das ações.

V - O interesse do estudante é fator decisivo para a realização do projeto.

VI - Ao final do projeto deve ser realizada a culminância.

VII - A duração do projeto está vinculada a resolução da problemática que o originou.

VIII - O Projeto deve ser anexado ao Projeto Político Pedagógico da unidade de ensino.

CAPÍTULO III

DA METODOLOGIA DE AQUISIÇÃO DA LÍNGUA ESCRITA

Art. 11 O processo de alfabetização do estudante deve ser desenvolvido por meio da metodologia de Aquisição da Língua Escrita.

I - O trabalho deve ser organizado a partir do Eixo Norteador: USO - REFLEXÃO - USO.

II - A leitura deve ocorrer diariamente, de diferentes formas, envolvendo a diversidade de gêneros textuais.

III - As oportunidades de escrita devem acontecer cotidianamente, de forma individual ou coletiva.

IV - A reescrita é uma importante ferramenta para a consolidação das aprendizagens, devendo estar presente em diversos momentos da ação/rotina pedagógica.

V - O trabalho do desenvolvimento da oralidade, leitura e escrita

devem ter o mesmo espaço no cotidiano da escola.

VI - As oportunidades de aprendizagem que garantam o desenvolvimento da consciência fonológica precisam estar presentes diariamente, proporcionando ao estudante a capacidade de manipular os sons estabelecendo a relação grafema/fonema desde a Educação Infantil.

§ 1º O processo de alfabetização se dá desde o início do desenvolvimento do indivíduo, sendo processual e contínuo. Desta forma, as ações pedagógicas que desenvolvem os conceitos essenciais e inerentes à alfabetização devem ser desenvolvidos desde a Educação Infantil, tendo como fim dessa primeira etapa o 2º ano de escolaridade. Do 3º ao 5º ano é preciso garantir a continuidade do desenvolvimento de habilidades que consolidem e ampliem o repertório acerca da língua escrita.

§ 2º Na eventualidade do estudante ao final do ciclo de alfabetização apresentar lacunas no desenvolvimento das habilidades, caberá ao docente e à equipe técnico-pedagógica promover o avanço de sua aprendizagem, tendo como objetivo a consolidação do referido processo.

Art. 12 Os casos omissos serão resolvidos pela Superintendência de Educação, da Secretaria de Educação, Juventude e Inovação.

Art. 13 Esta resolução entrará em vigor na data de sua publicação.

ANGRA DOS REIS, 17 DE MARÇO DE 2023.

PAULO FORTUNATO DE ABREU

SECRETÁRIO DE EDUCAÇÃO, JUVENTUDE E INOVAÇÃO

HOMOLOGAÇÃO DO CADASTRO DE FAZEDORES DE CULTURA DE ANGRA DOS REIS

Cadastro de Fazedores de Cultura de Angra dos Reis

Nº	NOME	PJ / PF
1	A3 Comunicação Eventos	CNPJ: 15.395.XXX/0001-70
2	Aconchego da Ciça - Natalia de Freitas Maria	CNPJ: 46.474.XXX/0001-81
3	Acústicos House	CNPJ: 14.857.XXX/0001-27
4	Adel Bandeira Gonzaga	CPF: 197.281.XXX-15
5	Adenilson Tavares	CPF: 143.245.XXX-79
6	Adeuzeni do Nascimento Ferreira	CPF: 027.926.XXX-50
7	Adriana Nunes Raftopoulos	CPF: 027.874.XXX-56
8	Adriano dos Santos Claudino	CPF: 003.877.XXX-28
9	Adriano Fabio da Guia	CPF: 008.320.XXX-98

10	Aglaia Castaño	CPF: 260.820.XXX-53
11	Alan Ramos Soares	CPF: 147.322.XXX-74
12	Albes Ribeiro Nome Artístico: Abutre	CPF: 731.749.XXX-49
13	Alcinea Lobo Barbosa	CPF: 973.522.XXX-78
14	Alda de Assis Teixeira	CNPJ: 46.484.XXX/0001-85
15	Álef Gabriel Soares da Silva	CPF: 162.189.XXX-71
16	Alencar Carvalho Araújo	CPF: 008.243.XXX-80
17	Alex Mafort	CPF: 070.367.XXX-00
18	Alex Sander Albertasse Faria	CPF: 007.453.XXX-26
19	Alex Sandro Carioca	CPF: 094.997.XXX-75
20	Alex Sandro de Lima Wandroski	CPF: 082.871.XXX-89
21	Alexandra Vasconcelos Campos	CNPJ: 40.395.XXX/0001-87
22	Alexandre Elias da Silva	CPF: 074.155.XXX-23
23	Alexandre José de Oliveira Costa	CPF: 676.685.XXX-49
24	Alexsandro Silva dos Santos	CPF: 112.608.XXX-98
25	Alfredo Pereira Araújo	CPF: 071.644.XXX-51
26	Aline Almeida da Costa	CPF: 097.993.XXX-45
27	Aline Franca dos Santos	CPF: 095.432.XXX-82
28	Aline Lamoia Vilela	CPF: 066.697.XXX-95
29	Aline Maria Santos de Oliveira	CPF: 051.515.XXX-21
30	Almir Judice Tavares	CPF: 327.342.XXX-53
31	Altamiro de Almeida Reis	CPF: 037.652.XXX-04
32	Alzelina Fernandes de Melo	CPF: 103.092.XXX-57
33	Amana Iami Barbosa Soares	CNPJ: 23.100.XXX/0001-07
34	Amazonas & Barbosa Produções Culturais	CNPJ: 09.070.XXX/0001-96
35	Ana Casemiro dos Santos	CPF: 125.186.XXX-65
36	Ana Claudia de Souza Rodrigues	CPF: 000.162.XXX-44
37	Ana Cristina Medeiros e Silva	CPF: 231.368.XXX-49
38	Ana Ilde de Almeida C. Satiro	CPF: 008.325.XXX-35
39	Ana Lúcia dos Santos Godinho	CPF: 160.806.XXX-31
40	Ana Maria de Oliveira Magacho	CPF: 686.677.XXX-72
41	Ana Marly Passos Rodrigues	CPF: 327.749.XXX-87
42	Ana Paula de Souza Nascimento	CPF: 105.425.XXX-85
43	Ana Vitória de Faria Cútea	CPF: 161.590.XXX-97
44	Ana Vitória Martins Felipe	CPF: 145.105.XXX-44
45	André de Souza Araújo	CPF: 126.550.XXX-17
46	André Guia Da Silva	CPF: 089.992.XXX-99
47	André Luís Cruz Bainha	CPF: 090.017.XXX-30
48	André Luís Moreira Pinto	CPF: 055.290.XXX-48
49	André Luiz Nóbrega	CPF: 027.954.XXX-55
50	Andreia Berude da Silva	CNPJ: 31.715.XXX/0001-50

51	Andrielle das Neves Alves	CPF: 116.292.XXX-35
52	Angela Maria Matias	CPF: 889.296.XXX-68
53	Angelo Márcio da Silva	CPF: 024.867.XXX-75
54	Angelo Miguel do Nascimento de Oliveira – Moeda Paralela	CPF: 076.669.XXX-30
55	Anna Margareth Santos de Oliveira	CPF: 025.198.XXX-81
56	Antonio Aleciano Antunes Oliveira	CPF: 173.620.XXX-41
57	APADEV – Associação dos Pais e Amigos dos Deficientes Visuais	CNPJ: 04.519.XXX/0001-87
58	Aparecida de Cássia da Silva	CPF: 008.290.XXX-03
59	Arena Lotus Filmes E Fotografias	CNPJ: 14.924.XXX/0001-57
60	Arilson dos Santos Fonseca	CPF: 943.399.XXX-78
61	ARQUISABRA	CNPJ: 08.071.XXX/0001-80
62	Arte PINUSCHP	CNPJ: 28.057.XXX/0001-18
63	Arundo Nunes da Silva Terceiro	CPF: 974.185.XXX-49
64	Assoc. Recreativa E Cultural Dos Blocos Carnavalescos De Angra Dos Reis / Abcar	CNPJ: 10.714.XXX/0001-73
65	Associação Carnavalesca Bloco do Bomba	CNPJ: 48.754.XXX/0001-70
66	Associação Carnavalesca Recreativa Unidos da Feliz Idade	CNPJ: 08.763.XXX/0001-71
67	Associação dos Artesãos de Angra dos Reis	CNPJ: 27.771.XXX/0001-90
68	Associação dos Organizadores de Barcos da Procição Marítima de Angra dos Reis	CNPJ: 11.613.XXX/0001-22
69	Associação Fotográfica e Cultural de Angra dos Reis – AFOCAR	CNPJ: 04.722.XXX/0001-33
70	Associação Recreativa e Cultura Bloco Carnavalesco Night Boys Folia	CNPJ: 30.657.XXX/0001-07
71	Associação Recreativa, Cultural e Carnavalesca Bloco da Galera do Rock de Angra dos Reis	CNPJ: 13.318.XXX/0001-00
72	Associação Recreativa, Cultural e Esportiva Liga de Blocos e Bandas Wiliam Cesar	CNPJ: 12.057.XXX/0001-50
73	Associação Recreativa, Cultural, Esportiva e Carnavalesca Bloco Piranhas do Peres	CNPJ: 32.924.XXX/0001-36
74	Associação Recreativa, Educacional e Cultural Goró Beleza	CNPJ: 25.152.XXX/0001-23
75	Atelie da Vevé	CNPJ: 31.995.XXX/0001-09
76	Augusto Lacerda de Lima	CPF: 161.672.XXX-22
77	Aysha Melyssa Retamiro Pereira	CPF: 160.724.XXX-21
78	Azen Films	CNPJ: 41.342.XXX/0001-38
79	Banda de Música Jardim Sarmiento	CNPJ: 30.321.XXX/0001-87
80	Banda Itadierê	CPF: 004.614.XXX-71
81	Banda Maze	CPF: 128.951.XXX-94
82	Banda Valeriana	CPF: 132.110.XXX-11
83	Banda: Palmares (PLMRS)	CPF: 161.985.XXX-36
84	Benedita Lucia Gomes Claudino	CPF: 613.367.XXX-91
85	Benita Maria Santos de Oliveira	CPF: 093.088.XXX-81
86	Bernardo Santos de Brito	CPF: 093.511.XXX-12
87	Bianca Pacheco – Bia & Cia Entretenimentos	CNPJ: 28.992.XXX/0001-00
88	Bianca Silva de Oliveira	CPF: 189.586.XXX-46
89	Bloco Acadêmicos do Caravelas - André Luiz da Silva Corrêa	CPF: 112.465.XXX-09
90	Bloco Amigos Nordestinos	CPF: 043.672.XXX-32
91	Bloco Batuke Nuclear	CPF: 704.324.XXX-00

92	Bloco Carnavalesco 6 de Janeiro /Rosangela Nascimento de Oliveira Alexandre	CNPJ: 12.772.XXX/0001-25
93	Bloco da Carioca	CPF: 056.870.XXX-77
94	Bloco da Cava - José Nildo da Silva	CPF: 614.268.XXX-91
95	Bloco da Furiosa	CPF: 088.209.XXX-61
96	Bloco do Encruzo	CPF: 108.059.XXX-22
97	Bloco do Reizinho	CPF: 055.290.XXX-48
98	Bloco Escorrega Show – Luis Elias de Matos	CPF: 027.877.XXX-60
99	Bloco Jacu Elétrico	CPF: 092.450.XXX-79
100	Bloco Ki Merda e Essa	CPF: 601.083.XXX-00
101	Bloco Nega Maluca	CPF: 027.944.XXX-24
102	Bloco Piranhas do Bonfim	CPF: 124.716.XXX-10
103	Bloco Quarta Sem Lei	CPF: 055.135.XXX-78
104	Bloco Reizinho Mirim	CPF: 080.690.XXX-10
105	Bloco Unidos da Porteira	CPF: 053.564.XXX-00
106	Bloco Unidos da Portelinha – Amarildo de Oliveira Cruz	CNPJ: 40.236.XXX/0001-58
107	Bloco Unidos do Campo Belo – Wallace Moisés Maria	CNPJ: 48.638.XXX/0001-47
108	Bloco Uns e Outros Ladeira Abaixo – Leonardo Pereira	CPF: 132.293.XXX-41
109	Bruno Braz da Silva	CPF:133.484.XXX-61
110	Bruno Carlos de Almeida	CPF: 130.396.XXX-97
111	Bruno de Souza Reis	CPF: 134.732.XXX-26
112	Bruno do Nascimento Oliveira	CPF: 100.151.XXX-14
113	Bruno dos Anjos Pimentel	CPF: 053.470.XXX-55
114	Bruno Honorato Ferraz	CPF: 085.769.XXX-59
115	Bruno Monteiro Perez	CPF: 097.343.XXX-39
116	Bruno Pedro de Menezes	CPF: 144.789.XXX-86
117	Bruno Santos Carvalho	CNPJ: 28.618.XXX/0001-61
118	Bruno Teixeira Marques Penteado	CPF: 102.503.XXX-70
119	Cacilda Lucia De Souza Oliveira	CPF: 071.172.XXX-24
120	Calebe dos Santos	CPF: 107.876.XXX-11
121	Camila Andrade	CPF: 116.527.XXX-33
122	Camila Nelis Neves Nascimento	CPF: 123.399.XXX-24
123	Camila Rocha de Miranda	CPF: 107.674.XXX-42
124	Camilla da Cruz Salomão Herédia Lanna	CPF: 069.051.XXX-01
125	Carla Fernanda Pereira	CPF: 082.003.XXX-02
126	Carla Gomes Cabral Carioca	CPF: 008.354.XXX-03
127	Carla Sarmento Paiva – Hora da Fantasia	CNPJ: 25.333.XXX/0001-05
128	Carlos Eduardo da Silva	CPF: 085.954.XXX-90
129	Carlos Eduardo Franca dos Santos	CPF: 070.373.XXX-30
130	Carlos Eduardo Freitas	CPF: 098.764.XXX-03
131	Carlos Eduardo Teixeira – angra2reis	CPF: 028.002.XXX-45
132	Carlos Eduardo Vieira Lopes	CPF: 108.951.XXX-02

133	Carlos Henrique Alves da Silva	CPF: 101.523.XXX-06
134	Carlos Henrique da Silva Santos	CPF: 008.253.XXX-18
135	Carlos José de Carvalho	CPF: 453.027.XXX-72
136	Carlos Rogério Lopes de Souza – Cagério	CNPJ: 40.305.XXX/0001-05
137	Carmelita de Jesus Pereira de Ribeiro	CPF: 889.570.XXX-20
138	Carmen Luisa Silva de Almeida	CPF: 076.823.XXX-14
139	Caroline Silva Cidral	CPF: 140.517.XXX-47
140	Celestial Produções Artísticas e Culturais LTDA EPP	CNPJ: 15.443.XXX/0001-30
141	Celia Maria da Cunha Souza	CPF: 954.018.XXX-91
142	Celia Maria Malaquias Barro – Celia Artes	CPF: 624.898.XXX-04
143	Centro Cultural de Responsabilidade Social Obra Prima Capoeira	CNPJ: 23.965.XXX/0001-56
144	Centro de Integração, Valorização e Ajuda	CNPJ: 10.770.XXX/0001-86
145	Centro de Treinamento e Atividades Artísticas	CNPJ: 43.077.XXX/0001-89
146	Chão de Estrelas Cia de Teatro	CPF: 145.472.XXX-06
147	Charles Spencio dos Santos Madalena	CPF: 170.989.XXX-62
148	Christina Maristela Formaggini Lopes de Araujo	CPF: 657.274.XXX-91
149	Cia Kadoshi - Alexandre Moraes Pereira Moraes	CNPJ: 14.762.XXX/0001-28
150	Cirlene Kenupp	CPF: 008.345.XXX-33
151	Clara zamluti Facuri	CPF: 136.775.XXX-02
152	Claudia Maria Ferreira Pereira	CPF: 037.936.XXX-03
153	Claudia Pimenta de Oliveira	CPF: 000.424.XXX-75
154	Cláudia Vidal Gouvêa Pires	CPF: 008.253.XXX-00
155	Claudio Marques Sampaio	CPF: 125.698.XXX-14
156	Claudio Soares da Conceição	CPF: 028.717.XXX-10
157	Coletivo Plantou Colheu	CPF: 156.973.XXX-23
158	Coletivo Angrense de Cantautores	CPF: 097.343.XXX-39
159	Coletivo de Mulheres Negras e Amigas da Raça Brasil Winnie Mandela	CNPJ: 28.615.XXX/0001-86
160	Conceição Maria Brasil dos Reis	CPF: 497.012.XXX-20
161	Cristiana Vianna Silva	CPF: 086.364.XXX-81
162	Cristiane Azevedo de Almeida	CPF: 069947XXX-24
163	Cristiane Pereira da Silva Klippel	CPF: 072.596.XXX-02
164	Cristiano Ferreira	CNPJ: 21.686.XXX/0001-91
165	Cristina Lucia Silva dos Santos Moraes	CPF: 099.503.XXX-55
166	Daiane Silva da Cruz	CPF: 134.137.XXX-02
167	Daniel Alcici Nóbrega	CPF: 092.914.XXX-36
168	Daniel Alves Pimentel Júnior	CPF: 098.658.XXX-35
169	Daniel da Silva Teixeira	CPF: 138.897.XXX-77
170	Daniel Franklin de Souza Cavalcanti	CNPJ: 20.284.XXX/0001-65
171	Danielle do Nascimento Câmara	CPF: 058.436.XXX-78
172	Danielle Tenório Nascimento	CPF: 080.690.XXX-10
173	Dante Soares Carnevale	CPF: 551.677.XXX-53

174	Danúbia da Silva Rosa	CNPJ: 39.695.XXX/0001-46
175	Davi de Azevedo Vianna	CPF: 111.422.XXX-75
176	Davi Reis Pereira	CPF: 070.858.XXX-83
177	David Borges Matos dos Santos	CPF: 161.490.XXX-33
178	David Gênese Santos da Cruz	CPF: 123.723.XXX-60
179	David Pedrosa	CPF: 101.826.XXX-02
180	David Ribeiro Couto	CPF: 122.393.XXX-90
181	Debora Rodrigues Miranda	CPF: 127.491.XXX-33
182	Délcio José Bernardo	CPF: 852.131.XXX-91
183	Denise Maria Dutra de Andrade Leal	CPF: 751.680.XXX-20
184	Denise Pinto - Tenda de Caridade Vovó Maria Conga	CPF: 069.348.XXX-46
185	Diana Nascimento de Azevedo	CNPJ: 49.904.XXX/0001-59
186	Diogo da Silva Mamedio	CPF: 162.248.XXX-60
187	Diogo Rodrigues Alves	CPF: 254.875.XXX-15
188	Dyego Machado Arruda	CPF: 110.174.XXX-76
189	Edilene Souza Vieira do Nascimento	CPF: 098.177.XXX-78
190	Edmilson Teixeira	CPF: 889.449.XXX-68
191	Edson Barbosa	CPF: 079.449.XXX-43
192	Edson Rosa de Lima Filho	CPF: 497.315.XXX-91
193	Edson Vicente	CPF: 889.591.XXX-72
194	Edu Santos	CPF: 032.286.XXX-30
195	Eduarda Moraes Bezerra	CPF: 927.003.XXX-53
196	Educação Musical AR Music	CNPJ: 28.985.XXX/0001-18
197	Elaine Alves de Santana	CPF: 092.246.XXX-73
198	Elaine Cristina Senemo	CPF: 153.805.XXX-07
199	Elaine Vidal Gouvea	CPF: 051.806.XXX-71
200	Eliana de Souza Braz - Bloco da Nega Maluca	CPF: 027.944.XXX-24
201	Eliana Miranda dos Santos	CPF: 072.819.XXX-12
202	Eliana Tristão da Conceição	CPF: 905.672.XXX-44
203	Eliaquim Petrus Araújo da Silva	CPF: 145.812.XXX-88
204	Elida Martins Mendes Peres	CPF: 104.533.XXX-06
205	Elisabete Leite de Oliveira	CPF: 611.089.XXX-68
206	Elisângela do Carmo Brasil	CPF: 105.850.XXX-23
207	Elke Lemos Klautau Guerra	CPF: 013.479.XXX-06
208	Emerson Luís Ramos MEC	CPF: 116.073.XXX-94
209	Éric Maroni Reis Pereira E Silva	CPF: 161.446.XXX-99
210	Érica Conceição de Gouveia	CPF: 095.988.XXX-51
211	Erik Silva de Carvalho	CPF: 158.296.XXX-07
212	Erivelto Simões da Cruz	CPF: 074.211.XXX-51
213	Erodice Teixeira Garcia	CPF: 815.218.XXX-49
214	Escola de Arte David Pedrosa	CNPJ: 11.809.XXX/0001-75

215	Escola de Musica Espaço Sonata - Gilmara Ferreira de Melo Nunes dos Remedios	CNPJ 44.617.XXX/0001-07
216	Evanaldo Nunes Salviano - Zé Piri	CPF: 929.435.XXX-53
217	Fabiana da Paixão Souza Santos	CPF: 082.193.XXX-82
218	Fabiana de Souza Mayrinck	CPF: 052.138.XXX-39
219	Fabio Bitencourt Campos	CPF: 099.412.XXX-66
220	Fábio Júdice	CPF: 853.938.XXX-68
221	Fabiola Aparecida de Souza Fernandes	CPF: 090.677.XXX-86
222	Fabício Peixoto Nome Artístico: DJ BIBICO	CPF: 083.709.XXX-69
223	Fabício Ramos Cerqueira	CPF: 150.738.XXX-70
224	Feito Café	CNPJ: 38.414.XXX/0001-30
225	Felipe Cataldo Marques	CPF: 092.249.XXX-21
226	Felipe Santana da Silva	CNPJ: 39.315.XXX/0001-37
227	Fernanda Castro da Silva	CPF: 083.021.XXX-35
228	Fernanda Ferreira Camargo dos Santos	CPF: 055.147.XXX-57
229	Fernanda Ferreira do Nascimento Ayres	CPF: 139.796.XXX-47
230	Fernando César Pereira	CNPJ: 17.041.XXX/0001-64
231	Fernando Henrique Barbosa Ramos	CPF: 131.699.XXX-86
232	Fernando Messias Silva de Oliveira	CPF: 165.326.XXX-99
233	Filipe Rabha Lima Coelho Miguel	CNPJ: 47.347.XXX/0001-17
234	Flaviana César Ayres	CPF: 118.531.XXX-60
235	Folia de Reis Luz Divina – Aldo Oliveira da Silva	CPF: 305.222.XXX-10
236	Francielle da Silva Pimenta	CPF: 155.802.XXX-25
237	Francis Cascardo da Conceição	CPF: 120.513.XXX-36
238	Francisco de Paula Carvalho	CPF: 050.709.XXX-04
239	Francisco José Costa Nogueira	CPF: 614.201.XXX-34
240	Gabriel Machado Maia	CPF: 053.200.XXX-13
241	Gabriel Rosa Teixeira dos Santos	CPF: 162.150.XXX-62
242	Gabriel Sacramento Vasconcelos	CPF: 150.495.XXX-03
243	Genice Rodrigues Brito	CPF: 008.266.XXX-35
244	Geovana Ranieri Peixoto	CPF: 192.679.XXX-86
245	Gerar Produções	CNPJ: 33.105.XXX/0001-03
246	Gessonita Maria Dardengo Arruda	CPF: 026.714.XXX-09
247	Gilberto Alves Guimaraes	CPF: 032.537.XXX-17
248	Gina Célia Sampaio Dutra	CPF: 079.511.XXX-58
249	Giselle Marie de Carvalho Guimarães Costa	CPF: 688.833.XXX-15
250	Gissele de Leão Tavares	CPF: 027.931.XXX-66
251	Giuliana Rogeria da Silva Padua	CPF: 069.384.XXX-39
252	Glauter Porto de Souza Barros	CPF: 876.502.XXX-53
253	Glaydson Rodrigues Cordeiro	CPF: 123.428.XXX-52
254	Graciana Karina Pacheco Antunes	CNPJ: 47.892.XXX/0001-98
255	Graciela Beatriz Cichero	CPF: 057.373.XXX-17

256	Grupo Cultural Cia da Lua	CNPJ: 09.665.XXX/0001-45
257	Grupo Cultural Quadrilha Dona Junina	CNPJ: 40.332.XXX/0001-86
258	Grupo Teatral Cutucurim	CNPJ: 30.326.XXX/0001-27
259	Guaraci Nunes Rodrigues Filho	CPF: 113.041.XXX-24
260	Guilherme dos Santos	CPF: 161.408.XXX-80
261	Guilherme dos Santos de Souza	CPF: 132.747.XXX-22
262	Hebert Huguenin Soares	CPF: 124.149.XXX-45
263	Hedel Luiz Rabelo de Souza Filho	CNPJ: 38.186.XXX/0001-34
264	Helington Junio Paz da Silva	CPF: 132.098.XXX-00
265	Hélio Ricardo Gomes Ferreira	CPF: 027.932.XXX-45
266	Heloísa Mendes de Souza	CPF: 161.719.XXX-20
267	Heron Dário de Souza	CPF: 394.170.XXX-00
268	Heron Lucas dos Santos Silva	CPF: 144.388.XXX-45
269	Herotides Meira Nascimento de Almeida	CPF: 943.420.XXX-34
270	Higor dos Santos de Faria	CPF: 127.080.XXX-19
271	Hugo Oliveira de Souza (Feito Café)	CPF: 106.196.XXX-76
272	Ian Claudio Fontes Preleue dos Santos	CPF: 186.125.XXX-80
273	Ilson dos Santos Luis	CPF: 305.194.XXX-04
274	Ingrid Menezes Fischer	CPF: 856.511.XXX-04
275	Iraneide Cesario da Silva	CPF: 027.932.XXX-58
276	Iremar José Batista de Paula	CPF: 749.259.XXX-49
277	Irineia Fonseca de Carvalho	CPF: 847.299.XXX-30
278	Isaac da Conceição Azevedo	CPF: 107.245.XXX-78
279	Israel de Souza Morais	CPF: 880.903.XXX-34
280	Ivo dos Remédios	CPF: 321.647.XXX-49
281	Izabele Barthman	CPF: 345.464.XXX-03
282	Izabelle de Souza Brum	CNPJ: 45.013.XXX/0001-06
283	J Novaes Prod Artísticas	CNPJ: 14.249.XXX/0001-38
284	Jack Heleno de Souza	CPF: 690.523.XXX-00
285	Jacy da Silva Filho	CPF: 503.609.XXX-72
286	Jamile de Souza Lisboa Anibal	CPF: 162.313.XXX-12
287	Jamyle da Silva Amparo	CPF: 130.441.XXX-94
288	Janaína de Carvalho Nascimento	CNPJ: 24.487.XXX/0001-50
289	Jefferson Abreu de Souza – Barco Olha a Onda	CPF: 082.533.XXX-76
290	Jesiel Pimenta da Silva	CPF: 092.535.XXX-00
291	JO Art Produções e Eventos	CNPJ: 23.853.XXX/0001-91
292	Joab e Joice Produções Musicais.	CNPJ: 20.082.XXX/0001-56
293	Joana Borges Viana	CPF: 017.186.XXX-32
294	Joana Felix da Costa Bastos	CPF: 828.481.XXX-49
295	João Batista dos Santos	CPF: 394.183.XXX-68
296	João Bosco Ferreira	CPF: 409.637.XXX-87

297	João Carlos Moura	CPF: 926.171.XXX-91
298	João Carlos Seix Peixoto	CPF: 004.614.XXX-71
299	João Corrêa Guimarães	CPF: 320.568.XXX-87
300	João Lucas da Silva	CPF: 112.641.XXX-33
301	João Paulo Moreira da Silva	CNPJ: 42.618.XXX/0001-16
302	João Paulo Queirós Aguiar	CPF: 132.110.XXX-11
303	João Vitor Ferreira Oliveira	CPF: 065.550.XXX-18
304	John Henrique Lucas da Silva Quadrilha Junina Zé Buscapé	CPF: 056.892.XXX-86
305	Joice Baeta Dutra	CPF: 118.257.XXX-46
306	Jonatas de Jesus Ramos Junior	CPF: 145.274.XXX-62
307	Jongo Bindito Cruz de Mambucaba (Sebastião Nascimento)	CPF: 799.420.XXX-87
308	Jorge Moreno Filho – Etiópia	CPF: 069.170.XXX-03
309	José Antonio Lomboni de Abreu	CPF: 889.458.XXX-53
310	José Carlos de Almeida	CPF: 747.303.XXX-00
311	José Claudio da Silva Lino	CPF: 056.182.XXX-22
312	José dos Santos Medeiros	CPF: 112.936.XXX-50
313	José Luis Angelo da Silva	CPF: 058.058.XXX-90
314	José Mauro Canabarro	CPF: 348.638.XXX-34
315	José Miguel Filho	CPF: 415.109.XXX-00
316	José Ricardo Martins da Silva Nome Artístico: Rikrdinho DJ	CPF: 008.352.XXX-18
317	José Roberto Moca Ribeiro da Silva	CPF: 160.490.XXX-00
318	Josemar de Paula Raimundo	CPF: 135.910.XXX-09
319	Josua Pereira De Lima	CPF: 484.544.XXX-87
320	Juliano Ribeiro Pereira	CNPJ: 42.894.XXX/0001-07
321	Julio Cesar Garcia	CPF: 710.246.XXX-72
322	Jully Claudino de Freitas	CPF: 198.283.XXX-32
323	Karina Braz Teixeira	CPF: 090.473.XXX-50
324	Karina M. T. Cardoso	CPF: 125.161.XXX-17
325	Karina Rosa Moreira Escobar	CPF: 106.197.XXX-18
326	Karolina de Carvalho	CPF: 045.858.XXX-35
327	Kátia Regina Pilar – Atelier Arts Pilar	CPF: 020.729.XXX-30
328	Kelly Almeida da Silva	CPF: 101.048.XXX-51
329	Kelly Pereira Soares de Oliveira	CPF: 055.130.XXX-01
330	Lais Amanda Ribeiro Pimentel	CPF: 368.277.XXX-64
331	Laise Machado da Silva	CPF: 927.778.XXX-72
332	Laryssa Oliveira Lemos Huguenin	CPF: 156.667.XXX-82
333	Laudeni Araújo da Silva	CPF: 219.278.XXX-87
334	Lea Barbosa	CPF: 497.706.XXX-68
335	Léa Maria Muniz Castro	CPF: 091.122.XXX-98
336	Leandro Alves Montalti	CPF: 314.278.XXX-78
337	Leandro Siqueira Reis	CPF: 087.756.XXX-30

338	Leilane dos Santos Marques	CPF: 123.386.XXX-89
339	Leonardo de Souza Paraiso	CPF: 160.843.XXX-61
340	Leonardo Rodrigues Azevedo de Carvalho	CPF: 48.910.XXX/0001-73
341	Leonardo Vieira Teixeira dos Santos	CPF: 027.868.XXX-74
342	Leonice dos Santos Nice	CPF: 008.316.XXX-90
343	Letícia Mendes de Souza	CPF: 161.719.XXX-09
344	Letícia Soares Batista	CPF: 440.931.XXX-42
345	LIBCAR – Liga Independente dos Blocos Carnavalescos de Angra dos Reis	CNPJ: 30.993.XXX/0001-65
346	Liga Cultural Afro-Brasileira – Arena Cultural da Ilha Grande	CNPJ: 07.554.XXX/0001-28
347	Lila Lima de Melo	CNPJ: 17.507.XXX/0001-87
348	Lilian Honorato	CPF: 000.425.XXX-05
349	Lina Maria Oliveira da Silva	CPF: 746.080.XXX-97
350	Lincoln Glauber Pimenta Barbosa	CPF: 149.780.XXX-33
351	Lindemberg da Costa Oliveira	CPF: 083.548.XXX-22
352	Luan Ricardo Aboud Marques Casado	CPF: 127.749.XXX-02
353	Lucas Bezerra de Souza	CPF: 166.673.XXX-20
354	Lucas da Costa Ovídio – Grupo Nosso Som	CPF: 131.805.XXX-47
355	Lucas Matheus Pires	CPF: 140.149.XXX-37
356	Lucas Oliveiras Borges do Couto	CNPJ: 44.202.XXX/0001-39
357	Lucca Vargas Baral	CPF: 161.732.XXX-30
358	Lucia Cristina da Silva Gomes	CPF: 084.286.XXX-50
359	Lucia Rangel	CNPJ: 03.092.XXX/0001-24
360	Lúcia Waldeck Garcia	CPF: 027.967.XXX-47
361	Luciana Adriano da Silva	CPF: 102.817.XXX-90
362	Luciana Campos Telles Moura	CPF: 041.000.XXX-31
363	Luciana Rodrigues da Silva	CPF: 027.963.XXX-42
364	Luciane de Carvalho Silva	CPF: 889.461.XXX-04
365	Luciano Araújo	CNPJ: 17.143.XXX/0001-35
366	Lucineide do Nascimento Pinto de Jesus	CPF: 943.397.XXX-20
367	Luis Antônio Luz dos Santos – Banda Sound Trip	CPF: 161.088.XXX-17
368	Luis Carlos do Nascimento Pinto	CPF: 123.013.XXX-30
369	Luis Carlos Gesuino Muniz	CPF: 963.615.XXX-53
370	Luis Elias de Matos	CPF: 027.877.XXX-60
371	Luiz Alberto da Fonseca	CPF: 432.234.XXX-30
372	Luiz Carlos Cordeiro de Oliveira	CPF: 255.511.XXX-53
373	Luiz Claudio Rocha Jardim	CPF: 497.454.XXX-15
374	Luiz Delfino de Souza	CPF: 238.326.XXX-72
375	Madalena Silva Fonseca	CPF: 909.239.XXX-72
376	Magno da Conceição Ribeiro	CPF: 082.357.XXX-38
377	Majuh Medeiros - IPM - Ideias Por Minuto	CNPJ: 48.461.XXX/0001-47

378	Mambucaba Cultura e Arte – Marivalda de Oliveira Almeida	CPF: 008.273.XXX-35
379	Manoel Querino Camara Neto	CPF: 261.000.XXX-20
380	Marcelle Oliveira Netto	CPF: 154.185.XXX-96
381	Marcelo Banni de Mattos	CNPJ: 49.542.XXX/0001-06
382	Marcelo da Rosa Alves	CPF: 125.335.XXX-84
383	Marcelo do Carmo Silva	CPF: 109.689.XXX-57
384	Marcelo Gonçalves Tavares	CPF: 838.490.XXX-04
385	Marcelo L de Barros Junior	CPF: 156.973.XXX-23
386	Marcelo Santos Pires	CPF: 120.081.XXX-58
387	Marcia Cristina de Assumpção	CPF: 40.216.XXX/0001-65
388	Márcia Cristina Small Brasil	CPF: 943.427.XXX-15
389	Márcia Teixeira Rocha	CNPJ: 36.994.XXX/0001-11
390	Marcilene da Conceição Pinto	CPF: 814.355.XXX-15
391	Marcio Luis de Melo	CPF: 404.339.XXX-34
392	Marco Antonio Silva do Nascimento	CPF: 917.138.XXX-72
393	Marcos Antonio Barbosa Russoni	CPF: 758.477.XXX-20
394	Marcos Antonio Inocêncio Maia	CPF: 161.253.XXX-32
395	Marcos Ferreira Nome Artístico	CPF: 118.994.XXX-10
396	Marcos Inácio Clemente	CPF: 032.795.XXX-46
397	Marcus Vinícius Couto dos Santos	CPF: 156.824.XXX-89
398	Margarete Regina dos Santos Nogueira	CPF: 008.253.XXX-29
399	Margareth de Lima Cruz	CPF: 958.060.XXX-34
400	Margarida Maria Vianna Mariano	CPF: 885.941.XXX-68
401	Margarida Maria Vianna Mariano - Bloco do Godofredo	CPF: 885.941.XXX-68
402	Maria Alves Ferreira	CPF: 040.019.XXX-82
403	Maria Aparecida Dias Freitas dos Santos	CPF: 908.804.XXX-00
404	Maria Aparecida Guimarães da Silva	CPF: 471.511.XXX-72
405	Maria Aparecida Sales da Silva	CPF: 889.234.XXX-49
406	Maria Beatriz Costa Benevolo	CPF: 807.551.XXX-04
407	Maria Célia Costa da Silva	CPF: 055.846.XXX-67
408	Maria da Conceição Cunha Dantas	CPF: 967.106.XXX-15
409	Maria das Graças Henrique	CPF: 429.476.XXX-87
410	Maria das Roes Silva do Nascimento	CPF: 497.509.XXX-68
411	Maria de Lourdes Silveira de Oliveira	CPF: 008.317.XXX-76
412	Maria Dirce Waldeck da Silva	CPF: 842.603.XXX-68
413	Maria do Amparo e Silva	CPF: 613.972.XXX-87
414	Maria do Carmo Rodrigues Jordão	CPF: 553.172.XXX-53
415	Maria do Parto Quaresma	CPF: 755.870.XXX-68
416	Maria Fernanda Oliveira de Freitas	CPF: 155.027.XXX-07
417	Maria Francinete da Silva Conceição	CPF: 462.903.XXX-87

418	Maria Gorete da Silva Nascimento	CPF: 141.410.XXX-56
419	Maria José Castello Branco Figueiredo	CPF: 027.917.XXX-00
420	Maria Lucia de Almeida	CPF: 118.529.XXX-15
421	Maria Lucy Menon Sodré	CPF: 047.471.XXX-43
422	Maria Lúcia Nascimento de Oliveira	CPF: 004.610.XXX-62
423	Maria Onice Soares	CPF: 924.563.XXX-04
424	Maria Ritha Silva Marques Leal	CPF: 155.660.XXX-30
425	Mariana Souza de Carvalho	CPF: 161.371.XXX-02
426	Marilda de Souza Francisco	CPF: 889.523.XXX-68
427	Marina Gonçalves – Marina Gonper	CPF: 105.574.XXX-29
428	Maristela Assad Justino	CPF: 054.197.XXX-93
429	Marlene Ponciano	CPF: 116.426.XXX-79
430	Marleti do Nascimento Lima	CPF: 073.359.XXX-55
431	Mateus de Souza Soares	CPF: 159.503.XXX-26
432	Maurício Martins de Souza	CPF: 009.559.XXX-17
433	Mauro Nask	CPF: 114.575.XXX-24
434	Mauro Thimóteo Galvão	CPF: 914.069.XXX-53
435	Maxwel Lino dos Santos	CNPJ: 35.672.XXX/0001-55
436	Maykon Renan	CPF: 113.565.XXX-85
437	Meganne Model Meganne Scool	CNPJ: 23.338.XXX/0001-10
438	Meirilani Antunes Albertasse	CPF: 007.638.XXX-51
439	Micaella Quintanilha de Souza	CPF: 161.673.XXX-89
440	Michel dos Santos Maciel	CNPJ: 44.251.XXX/0001-95
441	Milena Waldeck da Silva	CPF: 124.353.XXX-01
442	Milton dos Santos Barros	CPF: 852.730.XXX-49
443	Moacir Moreira Saraiva	CPF: 614.469.XXX-68
444	Mônica Dadario Santana	CPF: 092.478.XXX-31
445	Monick Mayara Silva de Paula	CPF: 145.104.XXX-14
446	Murilo Henrique Conceição do Valle	CNPJ: 32.360.XXX/0001-76
447	Musa Paradisiaca Feira Itinerante de Economia Criativa	CPF: 345.464.XXX-03
448	Nadilson José Felix Martins	CPF: 29.345.XXX/0001-45
449	Naide de Oliveira Conte	CPF: 027.849.XXX-95
450	Narciso Lorangeira Telles da Silva	CPF: 008.289.XXX-48
451	Neiva Buscarons dos Santos	CNPJ: 27.771.XXX/0001-90
452	Neiva Rodrigues Ferreira – Art Encantar	CPF: 008.287.XXX-00
453	Neusa Maria dos Santos	CPF: 889.436.XXX-91
454	Nizio lopes da silva	CPF: 836.906.XXX-00
455	Noemi Dayse Dutra	CPF: 889.454.XXX-68
456	Oca Tamoia	CPF: 047471.XXX-43
457	Oseas Manoel dos Santos	CPF: 470135.XXX-72

458	Pablo Hernan Baccaro	CPF: 054935.XXX-80
459	Paloma Amorim Vieira	CPF: 171615.XXX-00
460	Patrícia Alexandre da Silva	CPF: 080220.XXX-21
461	Patricia Beloni Pereira	CPF: 217296.XXX-82
462	Patrícia Malaquias de Souza Pretes	CPF: 137.539.XXX-63
463	Patrícia Regina Rosa Salazar	CPF: 112085XXX-84
464	Patricia Simone Dal-Col	CPF: 003878XXX-18
465	Patrick da Silva Santos	CPF: 163.741.XXX-77
466	Paula Maria de Queiroz Rosa	CPF: 845.131.XXX-34
467	Paulo Roberto de Lira	CPF: 614.074.XXX-34
468	Pedro Henrique de Souza Theodoro da Silva	CPF: 161108XXX-36
469	Pedro Paulo Pereira da silva	CPF: 135591XXX-61
470	Peter Paulino Souza	CPF: 154607XXX-73
471	Rachel Cristina Ribeiro Diniz	CPF: 084.739.XXX-06
472	Radio Costazul Fm Ltda	CNPJ: 27.849.XXX/0001-33
473	Rafael Correa Bitencort	CPF: 127298XXX-92
474	Rafael dos Santos Veríssimo	CPF: 105.042.XXX-01
475	Rafaela Soares dos Santos de Queiroz	CPF: 146.371.XXX-17
476	Rafaella Schellman Gullo De Oliveira Ponciano	CPF: 116.357.XXX-23
477	Raísa Francisco de Almeida	CPF: 136.809.XXX-36
478	Ramon Cruz de Souza – Grupo Artéros	CPF:137.918.XXX-10
479	Ramon Pozes da Cruz	CNPJ: 13.407.XXX/0001-90
480	Raquel Pinheiro de Oliveira	CPF: 046.292.XXX-70
481	Regina Anália Ferreira	CPF: 326.947.XXX-00
482	Renan de Souza Hilário	CPF: 146.746.XXX-29
483	Renata das Neves Braz	CPF: 004.615.XXX-95
484	Renata de Souza Machado Braga	CPF: 008.314.XXX-00
485	Renata Hermenegildo Paulino	CNPJ: 28.985.XXX/0001-18
486	Renato Alcântara da Fonseca	CPF: 449.105.XXX-04
487	Renato Dias Moura	CNPJ: 38.312.XXX/0001-64
488	Renato Fiuza de Moraes	CPF: 068.663.XXX-73
489	Renato Romero Rodrigues	CPF: 161.639.XXX-20
490	Revolução X	CPF: 162.248.XXX-60
491	Ricardo Antonio Tarantino Goulart	CPF: 764.838.XXX-04
492	Ricardo Martins de Moraes	CPF: 029.874.XXX-83
493	Ricardo Menezes Pereira	CPF: 829.015.XXX-49
494	Richard Marx Rodrigues Nascimento	CPF: 145.472.XXX-06
495	Rita de Cassia Nobrega dos Santos	CPF: 613.623.XXX-15
496	Rita Maria da Silva Miranda	CPF: 242.364.XXX-06
497	Roberta Aparecida da Mata Ferreira	CPF: 086.757.XXX-63

498	Roberta Viana Rosa Vicente Luiz	CPF: 046.407.XXX-39
499	Roberto Couto Vieira – Dj Beto vieira	CPF: 027 927 XXX 03
500	Robson Cosme de Oliveira	CPF: 027.937.XXX-30
501	Robson Francisco Leite	CPF: 860.299.XXX-72
502	Robson Jasmim Pereira	CPF: 889.426.XXX-49
503	Robson Júnio de Lima Bastos	CPF: 137.477.XXX-86
504	Rodney Dias	CPF: 990.361.XXX-34
505	Rodolfo do Nascimento Correa	CPF: 167.184.XXX-82
506	Rodrigo Camacho & A Turma do Vinil	CPF: 074.672.XXX-66
507	Rodrigo da Costa Almeida Luiz	CPF: 096.013.XXX-35
508	Rodrigo de Faria Moreira	CPF: 053.536.XXX-62
509	Rodrigo Porto dos Santos	CPF: 069.277.XXX-98
510	Rodrigo Rodrigues Camacho	CPF: 074.672.XXX-66
511	Rodrigo Silva de Oliveira Nome Artístico: Rodrigo Oliveira	CPF: 111.638.XXX-86
512	Rogéria Severino Silva	CPF: 026.807.XXX-32
513	Ronaldo Alves de Oliveira	CNPJ: 40.310.XXX/0001-07
514	Rosa In Rocha Producoes	CNPJ: 39.695.XXX/001-46
515	Rosane Ribeiro Cerqueira	CPF: 085.559.XXX-32
516	Rosângela Nascimento de Oliveira Alexandre/Quadrilha Junina Compadre Nequinho	CNPJ: 12.772.XXX/0001-25
517	Roseli Costa da Conceição	CNPJ:45.792.XXX/0001-14
518	Rosilene da Guia Pereira	CPF: 041.008.XXX-21
519	Rozirene de Oliveira Braga	CPF: 877.660.XXX-44
520	Rozireni De Oliveira Braga	CPF: 877.660.XXX-44
521	Salete Jordão Elias	CPF: 394.281.XXX-04
522	Samuel Luciano Assunção	CPF: 889.587.XXX-04
523	Samuel Luciano Assunção	CPF: 889.587.XXX-04
524	Sander Junio Fernandes Prudente	CPF: 116.082.XXX-51
525	Sandra de Andrade	CPF: 757.871.XXX-20
526	Sandra Maria Ribeiro Lopes	CPF: 958.363.XXX-49
527	Sarah Marques Messias	CPF: 092.570.XXX-78
528	Sebastião Junio Gabriel dos Santos	CPF: 147.992.XXX-38
529	Sebastião Nascimento – Mestre Conongo - Jongo Bindito Cruz	CPF: 799.420.XXX-87
530	Sérgio dos Santos	CPF: 789.405.XXX-72
531	Sergio Henrique de Paschoal	CPF: 182.929.XXX-54
532	Severina Pereira da Silva	CPF: 008.315.XXX-61
533	Silvana Libório dos Santos	CPF: 071.190.XXX-12
534	Silvia Alice de Carvalho Soares	CPF: 688.831.XXX-34
535	Simone Moreira Carmélio Flores	CPF: 008.327.XXX-61
536	Sineia Patricia Santana Ramos de Souza	CPF: 078.644.XXX-58
537	Sirléa Aparecida Alencar Furtado	CPF: 008.286.XXX-26

538	Sofia de Freitas Bezerra	CPF: 090.630.XXX-62
539	SOLANGE MARIA DE SALES	CPF: 412.164.XXX-34
540	Stive Ronald Dias da Silva	CPF: 104.968.XXX-01
541	Suelem Peres do Nascimento Ramos – Studio PISA	CNPJ: 27.798.XXX/0001-64
542	Sueli Julião Galdino Tenório	CPF: 568.525.XXX-91
543	Sueli Marques Messias	CPF: 797.680.XXX-72
544	Swami Moratelli Bulhoes dos Santos	CPF: 105.351.XXX-09
545	Taboão Comunicação e Eventos LTDA.	CNPJ: 37.527.XXX/0001-52
546	Tainara Soares Gomes dos Santos	CPF 180.209.XXX-09
547	Talison Santos de Oliveira Nome Artístico: Talismã	CPF: 156.271.XXX-60
548	Talita da Conceição Santos	CPF: 122.772.XXX-17
549	Tamires Fernandes	CPF: 161.677.XXX-89
550	Tamires Miranda Pinheiro dos Santos	CPF: 138.930.XXX-58
551	Tânia de Lima Alves	CPF: 007.580.XXX-41
552	Tânia Rubens da Fonseca	CPF: 889.440.XXX-49
553	Tereza Cristina Braz Graciano Almeida	CPF: 614.055.XXX-68
554	Tereza de Jesus Barbosa Pinheiro	CPF: 202.257.XXX-49
555	Tereza Duarte de Carvalho	CPF: 613975XXX-53
556	Thaís Miranda Jonko	CNPJ: 21.288.XXX/0001-05
557	Thales Pançardes de Mello	CPF: 088.160.XXX-01
558	Thiago Almeida de Oliveira	CPF: 055.378.XXX-67
559	Thiago Carneiro do Rosário	CPF: 114.802.XXX-01
560	Thiago dos Santos Arruda	CPF: 152.226.XXX-00
561	Thiago Goulart dos Santos	CPF: 125.196.XXX-50
562	Thyago Fernandes Ramos	CPF: 129.403.XXX-77
563	Tiago Silva Barbosa	CPF: 138.102.XXX-60
564	Tomaz Vargas Barros	CPF: 157.994.XXX-10
565	Tunnay Adles Dias	CPF: 137.989.XXX-10
566	Ubiratã Cordeiro	CPF: 080.072.XXX-84
567	Ulisses Figueiredo Tavares	CPF: 000.890.XXX-64
568	Valéria de Moura Santos	CPF: 053.994.XXX-08
569	Valmir Manoel dos Santos	CPF: 009.739.XXX-24
570	Vanessa Lima de Almeida	CPF: 027.969.XXX-52
571	Vanessa Nascimento Syrio	CPF: 082.375.XXX-92
572	Vanuza Silva Rego Travasso	CPF: 002.884.XXX-69
573	Vera Lucia de Abreu Moschen	CPF: 008.314.XXX-05
574	Vera Lucia dos Santos Nascimento	CPF: 298.641.XXX-04
575	Verônica Lúcia de Farias	CPF: 036.386.XXX-17
576	Vinicius Rigo de Lima	CPF: 144.274.XXX-32
577	Vitor Oliveira de Araújo Rocha	CPF: 121.013.XXX-48

578	Vitor Penajoia Oliveira	CPF: 162.177.XXX-32
579	Vitória Lopes Soares Cordeiro	CPF: 163.742.XXX-70
580	Viviane de Oliveira do Nascimento	CNPJ: 22.466.XXX/0001-25
581	Wagner de Souza Coutinho	CNPJ: 41.921.XXX/0001-12
582	Wagner Nina da Silva	CPF: 495.591.097-15
583	Wagner Rodrigues	CPF: 161.975.XXX-10
584	Wagner Rodrigues Delgado	CPF: 106.184.XXX-06
585	Walace Alves do Nascimento	CPF: 104.733.XXX-09
586	Wellington Jerônimo Pereira	CPF: 128.951.XXX-94
587	Wellington Rocha Silva de Santana	CPF: 132.004.XXX-81
588	WELLINGTON RODRIGUES DA CRUZ - Mambucaba Sempre Viva	CNPJ: 05.670.XXX/0001-03
589	William Cesar Pires de Oliveira	CPF: 053.564.XXX-00
590	William Gama de Souza	CPF: 098.195.XXX-10
591	Wilson Dutra do Rosário	CPF: 614.396.XXX-68
592	Wilson Pereira Furtado	CPF: 107.876.XXX-02
593	Wilson Vicente da Silva	CPF: 847.608.XXX-34
594	Winnyara da Rocha Pravato	CNPJ:31.045.XXX/0001-96
595	Wosenclever Pena dos Santos	CNPJ: 15.071.XXX/0001-38
596	Zélia Silva	CPF: 042.479.XXX-07
597	Zuleide Rodrigues	CPF: 102.923.XXX-26

ANDREI LARA SOARES

SECRETÁRIO DE CULTURA E PATRIMÔNIO

L E I Nº 4.172,
DE 17 DE MARÇO DE 2023

AUTOR: PREFEITO MUNICIPAL FERNANDO ANTÔNIO CECILIANO JORDÃO

A CÂMARA MUNICIPAL DE ANGRA DOS REIS APROVOU E EU SANCIONO A SEGUINTE LEI:

DISPÕE SOBRE A PRIORIDADE DE TRAMITAÇÃO DOS PROCESSOS ADMINISTRATIVOS EM QUE FIGUREM COMO PARTE OU INTERVENIENTE PESSOA COM IDADE IGUAL OU SUPERIOR A 60 (SESSENTA) ANOS.

Art. 1º Terão prioridade na tramitação os processos e procedimentos administrativos da Administração Pública Direta ou Indireta que tenham como parte ou interveniente pessoa com idade igual ou superior a 60 (sessenta) anos.

Art. 2º O interessado na obtenção do benefício, fazendo prova de

sua idade, requererá o benefício à autoridade administrativa a que se encontra vinculado o processo.

Art. 3º Concedida a prioridade, esta não cessará até o trânsito em julgado do processo.

Art. 4º Esta Lei entra em vigor na data de sua publicação.

MUNICÍPIO DE ANGRA DOS REIS, 17 DE MARÇO DE 2023.

FERNANDO ANTÔNIO CECILIANO JORDÃO

PREFEITO

L E I Nº 4.173,
DE 17 DE MARÇO DE 2023

AUTOR: PREFEITO MUNICIPAL FERNANDO ANTÔNIO CECILIANO JORDÃO

A CÂMARA MUNICIPAL DE ANGRA DOS REIS APROVOU E EU SANCIONO A SEGUINTE LEI:

DISPÕE SOBRE A ALTERAÇÃO DAS ÁREAS 27 E 28 DO ZONEAMENTO DA UNIDADE TERRITORIAL - 07 (UT07), DENOMINADAS DE ZONA DE INTERESSE TURÍSTICO 3 (ZIT3) E ZONA AMBIENTAL DE OCUPAÇÃO COLETIVA (ZAO), A PARTIR DAS DESCRIÇÕES NOS MEMORIAIS DESCRITIVOS E NA TABELA DO USO DO SOLO E DÁ OUTRAS PROVIDÊNCIAS.

Art. 1º Esta Lei altera o mapa da Lei de Zoneamento – Lei 2091, de 23 de janeiro de 2009 e memoriais descritivos, referentes à porção territorial denominada Unidade Territorial 07 (UT-07).

Art. 2º AS ÁREAS 27 E 28 do Zoneamento da Unidade Territorial 07 (UT-07) são partes de uma porção territorial situada no 1º Distrito do município de Angra dos Reis e está delimitada e descrita, respectivamente no Mapa do Zoneamento da UT-07 (Anexo III) e, no Memorial Descritivo da Lei de Zoneamento, Lei nº 2091, de 23 de janeiro de 2009 (Anexo IV).

Art. 3º A alteração das ÁREAS 27 e 28 irão constar no MAPA de Zoneamento das Unidades Territoriais do Município – Anexo III, no Mapa de Zoneamento – Anexo I, da lei que seguirá a descrição segundo o Memorial Descritivo – Anexo II da Lei de Zoneamento e, conforme o exposto abaixo:

Área 27 (UT – 07)

MEMORIAL DESCRITIVO

Endereço: Praia do Paraíso até a Praia do Leste

Município: Angra dos Reis/RJ

Área (ha): 130,62

Perímetro (m): 14955,00

Inicia-se a descrição deste perímetro no vértice P0, de coordenadas N 7454426,02 m e E 579822,27 m, Datum SIRGAS com Meridiano Central - 45; deste, segue confrontando com região de vegetação no bairro Monsuaba por 256,74 m, com o seguinte azimute plano: 106°41'30,04"; até o vértice P1, de coordenadas N 7454352,42 m e E 580067,73 m; deste, segue confrontando com área de vegetação no bairro Monsuaba por 322,88 m, com o seguinte azimute plano: 75°46'53,11"; até o vértice P2, de coordenadas N 7454413,03 m e E 580306,93 m; deste, segue confrontando com área de vegetação no bairro Monsuaba por 389,55 m, com o seguinte azimute plano: 233°11'34,13" e 330,26; até o vértice P3, de coordenadas N 7454215,16 m e E 580042,50 m; deste, segue confrontando com área de vegetação entre os bairros

Monsuaba e Paraíso por 377,21 m, com o seguinte azimute plano: 223°20'48,55"; até o vértice P4, de coordenadas N 7453992,76 m e E 579832,57 m; deste, segue confrontando com área de vegetação no bairro Paraíso por 925,83 m, com o seguinte azimute plano: 238°38'19,00"; até o vértice P5, de coordenadas N 7453553,40 m e E 579111,70 m; deste, segue confrontando com região de vegetação no bairro Paraíso por 243,38 m, com o seguinte azimute plano: 316°36'49,79"; até o vértice P6, de coordenadas N 7453720,30 m e E 578953,95 m; deste, segue confrontando em linha sinuosa com área de vegetação no bairro Biscaia por 677,99 m, com o seguinte azimute plano: 152°41'26,70"; até o vértice P7, de coordenadas N 7453410,68 m e E 579113,82 m; deste, segue confrontando com a área da Travessa Residencial Quinta da Mata por 228,57 m, com o seguinte azimute plano: 155°32'28,77"; até o vértice P8, de coordenadas N 7453212,03 m e E 579204,17 m; deste, segue confrontando em linha retilínea com a área de vegetação no bairro Biscaia por 893,79 m, com o seguinte azimute plano: 235°40'43,43"; até o vértice P9, de coordenadas N 7452747,97 m e E 578524,42 m; deste, segue confrontando em linha retilínea com a área de vegetação no bairro Biscaia por 148,53 m, com o seguinte azimute plano: 120°24'35,00"; até o vértice P10, de coordenadas N 7452673,68 m e E 578650,99 m; deste, segue confrontando em linha retilínea com a área de vegetação no bairro Biscaia por 214,38 m, com o seguinte azimute plano: 236°26'15,12"; até o vértice P11, de coordenadas N 7452557,03 m e E 578475,16 m; deste, segue confrontando com a área de vegetação no bairro Biscaia por 164,81 m, com o seguinte azimute plano: 158°55'17,59"; até o vértice P12, de coordenadas N 7452413,04 m e E 578530,66 m; deste, segue confrontando com mesma área de vegetação no bairro Biscaia por 43,10 m, com o seguinte azimute plano: 193°29'37,03"; até o vértice P13, de coordenadas N 7452371,13 m e E 578520,60 m; deste, segue confrontando em linha retilínea com a área de vegetação situada entre os bairros Biscaia e Ponta Leste por 1274,81 m, com o seguinte azimute plano: 226°02'23,67"; até o vértice P14, de coordenadas N 7451706,37 m e E 577831,26 m; deste, segue confrontando a área de vegetação situada a leste do bairro Ponta Leste por 791,91 m, com o seguinte azimute plano: 211°35'23,94"; até o vértice P15, de coordenadas N 7451097,96 m e E 577457,11 m; deste, segue confrontando com área de vegetação ao sul do bairro Ponta Leste por 62,59 m, com o seguinte azimute plano: 289°10'57,52"; até o vértice P16, de coordenadas N 7451118,52 m e E 577398,00 m; deste, segue confrontando com a Avenida Antônio Bertholdo da Silva Jordão por 99,92 m, com os seguintes azimute plano: 199°18'7,00"; até o vértice P17, de coordenadas N 7451024,70 m e E 577365,14 m; deste, segue confrontando com alguns lotes na região do bairro Ponta Leste por 192,86 m, com o seguinte azimute plano: 331°42'12,77"; até o vértice P18, de coordenadas N 7451189,45 m e E 577276,44 m;

deste, segue confrontando em linha irregular com alguns lotes e a faixa de areia da Praia do Leste por 2590,11 m, com o seguinte azimute plano: 21°24'23,37"; até o vértice P19, de coordenadas N 7452435,85 m e E 577765,06 m; deste, segue confrontando com a região de costa entre o bairro Ponta do Leste e Biscaia por 416,91 m, com o seguinte azimute plano: 50°05'18,34"; até o vértice P20, de coordenadas N 7452668,44 m e E 578043,13 m; deste, segue confrontando em linha irregular com alguns lotes próximos a costa da praia da Biscaia por 112,98 m, com o seguinte azimute plano: 151°43'26,52"; até o vértice P21, de coordenadas N 7452578,07 m e E 578091,74 m; deste, segue confrontando em linha sinuosa com a Avenida Antônio Bertholdo da Silva Jordão por 557,67 m, com o seguinte azimute plano: 35°52'32,12"; até o vértice P22, de coordenadas N 7452982,08 m e E 578383,93 m; deste, segue confrontando com alguns lotes próximo a Praia da Biscaia por 98,83 m, com o seguinte azimute plano: 281°32'19,89"; até o vértice P23, de coordenadas N 7453001,85 m e E 578287,10 m; deste, segue confrontando em linha irregular de costa no bairro Biscaia por 2508,27 m, com o seguinte azimute plano: 48°11'32,98"; até o vértice P24, de coordenadas N 7453790,57 m e E 579169,00 m; deste, segue confrontando em linha de costa com a Praia do Paraíso e Praia do Jordão por 574,95 m, com o seguinte azimute plano: 41°21'52,90"; até o vértice P25, de coordenadas N 7454157,86 m e E 579492,41 m; deste, segue confrontando em linha de costa entre os bairros Paraíso e Monsuaba por 602,22 m, com o seguinte azimute plano: 53°34'23,26"; até o vértice P26, de coordenadas N 7454315,70 m e E 579706,30 m; deste, segue confrontando com uma pequena área de vegetação e a Avenida Antônio Bertholdo da Silva Jordão no bairro Monsuaba por 36,39 m, com o seguinte azimute plano: 116°19'53,91"; até o vértice P27, de coordenadas N 7454299,37 m e E 579739,31 m; deste, segue confrontando com a Avenida Antônio Bertholdo da Silva Jordão por 151,77 m, com o seguinte azimute plano: 33°13'34,01"; até o vértice P0, de coordenadas N 7454426,02 m e E 579822,27 m, encerrando esta descrição. Todas as coordenadas aqui descritas estão georreferenciadas ao Sistema Geodésico Brasileiro, a partir da estação RBMC de 93920 de coordenadas E 501524,483 m e N 7491112,296 m, localizada em Cachoeira Paulista (SP), e encontram-se representadas no sistema UTM, referenciadas ao Meridiano Central -45, tendo como DATUM SIRGAS2000.

MEMORIAL DESCRITIVO

Área 28 (UT-7)

Endereço: Praia da Biscaia

Município: Angra dos Reis/RJ

Área (ha): 3,0439

Perímetro (m): 1.465,50

Inicia-se a descrição deste perímetro no vértice P0, de coordenadas N 7453001,85 m e E 578287,10 m, Datum SIRGAS 2000 com Meridiano Central - 45; deste, segue confrontando com os lotes da região no bairro Biscaia por 98,91 m, com o seguinte azimute plano: 101°32'19,89"; até o vértice P1, de coordenadas N 7452982,08 m e E 578383,93 m; deste, segue confrontando com a Rua Antônio Bertholdo da Silva Jordão por 316,77 m, com o seguinte azimute plano: 195°43'24,09"; até o vértice P2, de coordenadas N 7452686,14 m e E 578300,62 m; deste, segue confrontando com a Rua Antônio Bertholdo da Silva Jordão por 240,92 m, com o seguinte azimute plano: 242°38'35,51"; até o vértice P3, de coordenadas N 7452578,07 m e E 578091,74 m; deste, segue confrontando com área de vegetação da região por 36,57 m, com o seguinte azimute plano: 335°58'30,27"; até o vértice P4, de coordenadas N 7452611,47 m e E 578076,85 m; deste, segue confrontando em linha sinuosa com edificações próximas a Praia da Biscaia por 312,37 m, com o seguinte azimute plano: 82°12'25,35"; até o vértice P5, de coordenadas N 7452622,14 m e E 578154,78 m; deste, segue confrontando com a faixa de areia da Praia da Biscaia por 459,91 m, com o seguinte azimute plano: 19°12'42,93"; até o vértice P0, de coordenadas N 7453001,85 m e E 578287,10 m, encerrando esta descrição. Todas as coordenadas aqui descritas estão georreferenciadas ao Sistema Geodésico Brasileiro, a partir da estação RBMC de 93920 de coordenadas E 501524,483 m e N 7491112,296 m, localizada em Cachoeira Paulista (SP), e encontram-se representadas no sistema UTM, referenciadas ao Meridiano Central -45, tendo como DATUM SIRGAS2000

Art. 4º Os mapas e memoriais descritivos alterados por esta Lei são os seguintes:

I - Mapa de Zoneamento da Unidade Territorial – 07 (UT-07) Anexo III da Lei de Zoneamento – lei nº 2091, de 23 de janeiro de 2009;

II – memoriais descritivos, anexo IV da lei de zoneamento nº 2091, de 23 de janeiro de 2009.

Parágrafo único. Os mapas acima mencionados constam como anexo I desta Lei.

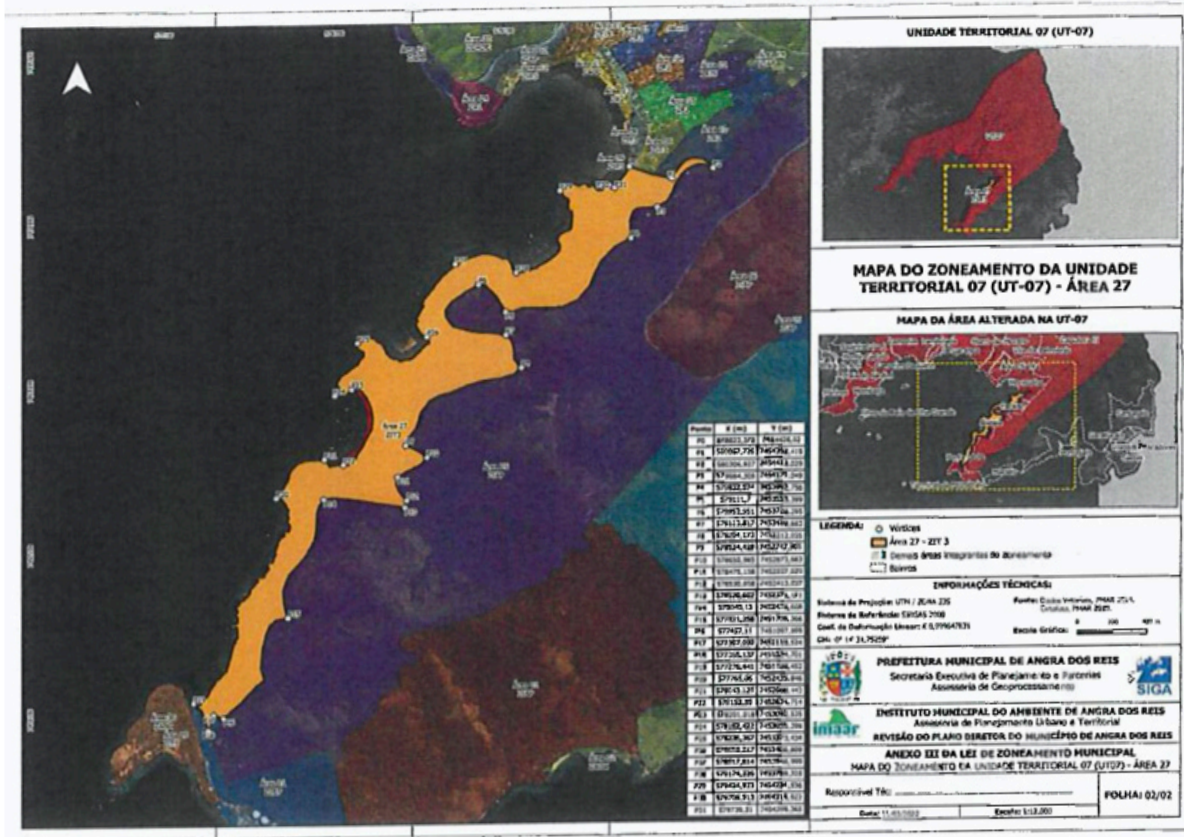
Art. 5º Esta Lei entrará em vigor na data de sua publicação.

MUNICÍPIO DE ANGRA DOS REIS, 17 DE MARÇO DE 2023.

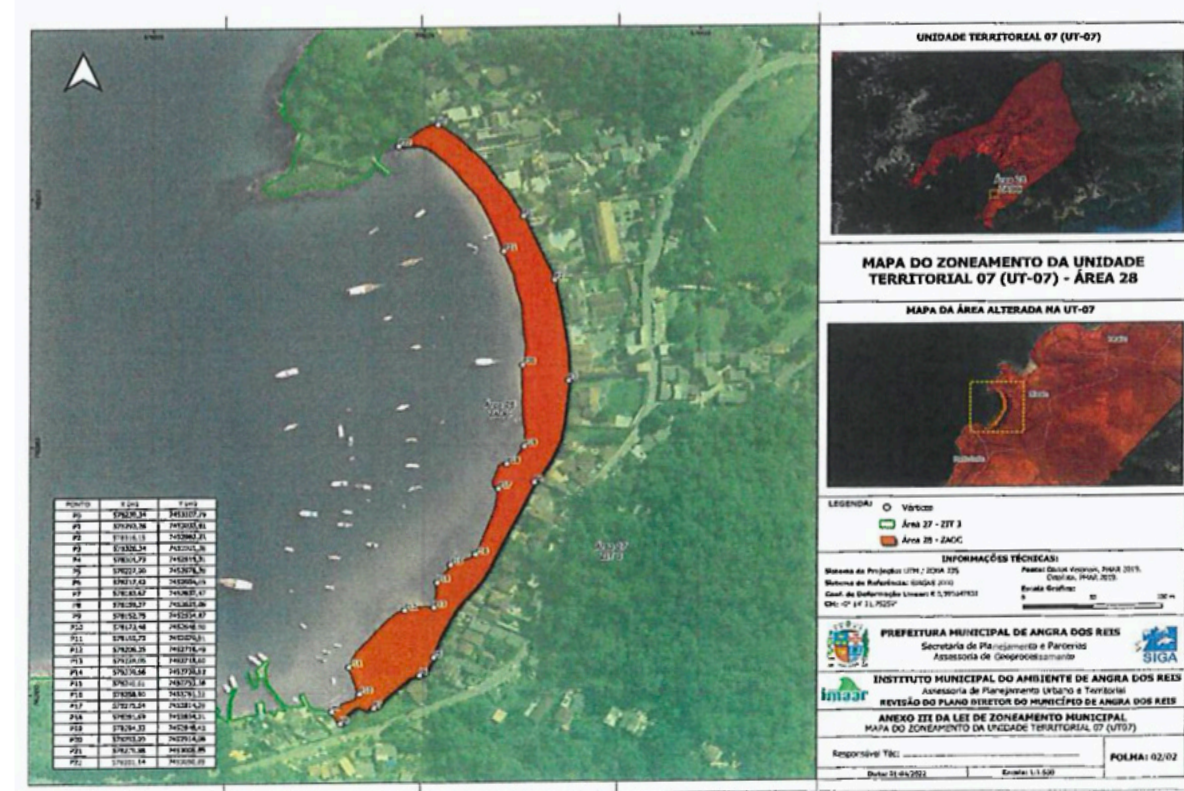
FERNANDO ANTÔNIO CECILIANO JORDÃO

PREFEITO

ANEXO I - PARTE 1A



ANEXO I - PARTE 1B



L E I Nº 4.174,
DE 17 DE MARÇO DE 2023

ANEXO I

AUTOR: PREFEITO MUNICIPAL FERNANDO ANTÔNIO CECILIANO JORDÃO

A CÂMARA MUNICIPAL DE ANGRA DOS REIS APROVOU E EU SANCIONO A SEGUINTE LEI:

CRIA CARGOS NO QUADRO PERMANENTE DA PREFEITURA MUNICIPAL DE ANGRA DOS REIS.

Art. 1º Ficam criados no Quadro Permanente da Estrutura Administrativa da Prefeitura Municipal de Angra dos Reis, a serem regidos pela Lei nº 412/L.O., de 20 de fevereiro de 1995, os seguintes cargos e respectivos quantitativos e grupos funcionais, bem como suas atribuições por meio do anexo I desta Lei:

I – No Grupo Funcional de Infraestrutura:

NÍVEL MÉDIO

REFE-RÊNCIA SALARIAL	CARGO	CARGA HORÁRIA SEMANAL	CARGA HORÁRIA MENSAL	VAGAS
204	Técnico de Tecnologia da Informação	35H	175H	05

NÍVEL SUPERIOR

REFE-RÊNCIA SALARIAL	CARGO	CARGA HORÁRIA SEMANAL	CARGA HORÁRIA MENSAL	VAGAS
300	Analista de Tecnologia da Informação	35H	175H	05

CLASSE SALARIAL	CARGO	CARGA HORÁRIA SEMANAL	CARGA HORÁRIA MENSAL	VAGAS
INICIAL	Engenheiro de Agrimensura	35H	175H	05

Art. 2º Esta Lei entra em vigor na data de sua publicação.

MUNICÍPIO DE ANGRA DOS REIS, 17 DE MARÇO DE 2023.

FERNANDO ANTÔNIO CECILIANO JORDÃO
PREFEITO

I – Técnico de Tecnologia da Informação

a) Objetivo:

Atuar na administração da rede de computadores, na montagem, reparos, configuração e na e manutenção geral dos hardwares e equipamentos, conhecimento em infraestrutura de redes lógicas. Operar sistemas de computadores e microcomputadores, monitorando o desempenho dos aplicativos, recursos de entrada e saída de dados, recursos de armazenamento de dados, registros de erros, consumo da unidade central de processamento (CPU), recursos de rede e disponibilidade dos aplicativos. Assegurar o funcionamento do hardware e do software. Verificar o acesso lógico de usuário e destruir informações sigilosas descartadas. Atender clientes e usuários, orientar quanto a utilização de softwares e periféricos como impressoras, scanners, etc e softwares. Inspeccionar o ambiente físico para segurança no trabalho.

b) Principais atribuições:

1. Elaborar e digitar documentos;
2. Manter-se informado quanto a novas soluções disponíveis no mercado que possam atender às necessidades de equipamentos de informática e de Softwares;
3. Participar do levantamento das necessidades de treinamento no uso de equipamentos de informática e softwares adequados às necessidades da prefeitura;
4. Participar da elaboração de especificações técnicas para aquisição de equipamentos de informática e softwares;
5. Instalar e reinstalar os equipamentos de informática e softwares, de acordo com a orientação recebida;
6. Dar suporte presencial e/ou remotos aos usuários de sistemas e computadores quanto a utilização de softwares, tais como sistemas operacionais, rede local, aplicativos básicos de automação de escritório, editores de texto, planilhas eletrônicas e softwares de apresentação de escritório, editores de texto, planilhas eletrônicas e softwares de apresentação e de equipamentos e periféricos de microinformática, nos diversos setores da prefeitura;
7. Realizar manutenção, instalação e configuração de computadores e seus periféricos;
8. Instalar e configurar impressoras e troca de suprimentos;
9. Manter, instalar e configurar sistemas operacionais (Linux e Windows), aplicativos, executáveis, plugins e programas;
10. Executar tarefas com Shell Scripts GNU/Linux;
11. Prestar serviços burocráticos relacionados a área de informática como: controlar estoques relacionados ao seu trabalho e levanta-

mentos patrimoniais;

12. Distribuir material quando solicitado, providenciando sua reposição de acordo com normas preestabelecidas pelo gestor;

13. Receber material de fornecedores relacionado ao seu trabalho, conferindo as especificações com os documentos de entrega;

14. Elaborar e acompanhar relatórios gerenciais;

15. Desenvolver configuração de ambientes de rede (topologia de redes);

c) Requisitos Mínimos para Provimento: Curso técnico em informática, reconhecido pelo MEC;

d) Recrutamento: Externo, no mercado de trabalho, mediante Concurso Público;

e) Referência Salarial: 204;

f) Desenvolvimento Funcional:

- Progressão Salarial automática;

- Progressão Salarial por merecimento;

g) Carga Horária: 35 horas semanais e 175 horas mensais.

II – Analista de Tecnologia da Informação

a) Objetivo:

Atuar em todo ciclo de vida de desenvolvimento de software e nos processos de gestão e governança de Tecnologia da Informação.

Desenvolver e implantar sistemas informatizados dimensionando requisitos e funcionalidade dos sistemas, especificando sua arquitetura, ferramentas de desenvolvimento, programas e codificando aplicativos.

Administrar ambiente informatizado, prestar suporte técnico e elaborar documentação técnica. Estabelecer padrões, coordenar projetos, propor soluções para ambientes informatizados e pesquisar tecnologias em informática.

b) Principais Atribuições:

1. Desenvolver, projetar, analisar, implementar e realizar a manutenção de sistema de informação de diversos setores;

2. Atuar na implementação e customização de soluções de Tecnologia da Informação, infraestrutura, rede e segurança da informação, visando a otimizar os processos, atender às necessidades da companhia e garantir a operacionalidade dos sistemas;

3. Atuar nos processos de gestão e governança de Tecnologia da Informação, assim como prestar suporte técnico, consultorias e estudos, visando a otimizar os processos, atender às necessidades da companhia e garantir a operacionalidade dos sistemas;

4. Elaborar documentos de gestão e governança de Tecnologia da Informação (Documento de Oficialização da Demanda (DOD), Estudo Técnico Preliminar (ETP) e Termo de Referência (TR) ou Projeto Básico (PB);

5. Executar a elaboração e fiscalização técnica e administrativa dos contratos de bens e serviços;

6. Elaborar a documentação para ambiente informatizado, descrevendo processos, desenhando diagrama de fluxos de informações, elaborando dicionário, manuais e relatório do sistema, emitindo pareceres técnicos, inventariando software e hardware, documentando a estrutura da rede, dos níveis de serviços, da capacidade, da performance e soluções disponíveis, elaborando estudos de viabilidade técnica e econômica e elaborando especificações técnicas;

7. Levantar informações relativas à utilização dos equipamentos de informática, propondo as melhorias e contratação de novas soluções tecnológicas, visando a obter uso dos recursos computacionais disponíveis;

8. Participar de auditorias;

9. Instalar e manter sistemas de gestão (ERP);

10. Atuar em auditoria de sistemas de gestão (ERP);

11. Auditoria de segurança física e lógica de redes corporativas;

12. Auditoria de conformidade às ISOs de qualidade, segurança da informação, segurança de redes e de proteção de dados;

13. Desenvolver atividades de desenvolvimento, implantação e manutenção de sistemas informatizados;

14. Administrar redes locais e remotas de computadores;

15. Elaborar estudos para implantação de serviços de rede (EMAIL, SMTP, DNS, WINS, DHCP, FTP, HTTP/S, SSH, entre outros);

16. Instalar e manter a comunicação digital (correio eletrônico, WEB, FTP, VPN, etc.);

17. Configurar as contas de correio eletrônico (E-mail);

18. Prover sistemas de mídia digital (VOIP, vídeo-conferência, etc.);

19. Elaboração de diagnósticos de ambientes servidores sob os sistemas operacionais com plataformas Windows e Linux ou qualquer outro adotado pela administração;

20. Elaborar diagnósticos de servidores web, banco de dados e de aplicação.

21. Criar e manter rotinas de Backup e Restore, e elaborar estudos e pesquisas para implementação desses serviços;

22. Prestar serviços de suporte técnico ao usuário e para os demais membros da equipe, assim como treinamentos;

23. Desenvolver e realizar manutenção de sistemas do tipo Web, em linguagens de programação PHP, ASP.NET, JAVA, entre outros;

24. Trabalhar com metodologia de desenvolvimento ágil; Participar do controle e Criação de APIs e webservice;
25. Participar do controle e criação de APIs e webservice;
26. Participar do desenvolvimento mobile Android/IOS, entre outros;
27. Desenvolver atividades relacionadas à elaboração de diagnósticos de sistemas de Firewall, VPN, VLAN, IDS (Sistemas de Detecção de Intrusos) e IPS (Sistemas de Prevenção de Intrusos), Filtros de conteúdo (web e Mensagens), antivírus e perfis de segurança;
28. Exercer atividades em ambiente de banco de dados relacional, como administração de bases de dados, projeto físico, estudos para manutenção;
29. Manter atualizados o conhecimento de equipamentos e elementos de Data Center: Racks, Servers, SAN, Switches de SAN, Storage, Load Balance;
30. Executar os Sistemas Operacionais MS Windows Server, Linux: CentOS, Red Hat, Ubuntu, Debian, entre outros;
31. Dar suporte em equipamentos e estruturas de Networking: DNS, Firewall, Proxy, Switches, Routers, Sroueters, Balanceadores de Tráfego, Balanceadores de Provedores;
32. Contribuir com as boas práticas de segurança da Informação, tanto para desenvolvimento de sistemas quanto para infraestrutura de TI;
33. Contribuir com as práticas de ITIL para gerenciamento de serviços de TI;
34. Desenvolver outras atividades pertinentes e necessárias ao desempenho das funções do cargo determinadas pelo superior hierárquico ou previstas em regulamento.

c) Requisitos Mínimos para Provimento: Curso superior em tecnologia da informação, reconhecido pelo MEC.

d) Recrutamento: Externo, no mercado de trabalho, mediante Concurso Público.

e) Referência Salarial: 300

f) Desenvolvimento Funcional:

- Progressão Salarial automática
- Progressão Salarial por merecimento

Promoção para CLASSE II e III do cargo de Analista de Tecnologia da Informação, referência 301 e 302, através de avaliação interna, conforme disposto em Lei e Decreto regulamentador em vigor.

g) Carga Horária: 35 horas semanais e 175 horas mensais.

III – Engenheiro de Agrimensura

a) Objetivo:

Captar, processar, produzir e analisar dados geográficos e topográficos para a elaboração de mapas, plantas e cartas, com base em pesquisas de campo, sensoriamento remoto, cálculos e uso de softwares. Além disso, realiza o planejamento, orientação e supervisão de levantamento de dados de aspectos físicos de uma determinada área de interesse. Manusear softwares de processamento de dados geográficos, equipamentos fotográficos, aerofotogramétricos, geodésicos e lidar.

b) Principais Atribuições:

1. O profissional deve ter conhecimento e aplicar técnicas de geoprocessamento em todos os seguimentos (ambiental, planejamento urbano, entre outros). Tendo também dentro de suas capacitações técnicas a execução de análises em dados especiais (Buffer, união, interseção, etc.), compreensão dos conceitos topológicos, Lógica Fuzzy, L[ogica Booleana, tipos de dados (cadastral, temático, etc.), representação dos dados e expertise no software Qgis;
2. Realizar procedimentos técnicos referentes à aquisição da propriedade imóvel com embasamento nos tipos de usucapião, tipos de servidão, Reurb-S e Reurb-E, Passagem forçada e Usufruto: Direitos, deveres e administração;
3. Dar suporte na execução e analisar levantamentos planialtimétricos;
4. Orientar e manusear Estação Total, Receptor Geodásico e Drones;
5. Executar o processamento dos dados coletados em campo;
6. Analisar Medidas de ângulos (Unidades de medidas angulares), distâncias (unidades de medidas lineares, erros nas medidas lineares, medida direta de distâncias, medida indireta de distâncias, medida eletrônica de distâncias) e orientação topográfica (Meridianos terrestres, declinação magnética, Convergência Meridiana, azimutes e rumos);
7. Elaborar plantas (Escala, escolha da escala em função do papel, escolha do tamanho do papel em função da escala, erro gráfico, traçado do sistema de coordenadas, plotagem dos pontos, traçado do desenho, informações planimétricas de uma planta gráfica) e memoriais descritivos (cálculos dos azimutes, cálculo das distâncias, cálculo da área, confecção do memorial descritivo);
8. Conhecer a diferença entre Geodésia e Topografia;
9. Calcular medidas de ângulos zenitais, Meridianos terrestres, diferentes tipos de Poligonal, Erro gráfico e definir referência de nível, cota, altitude, diferença de nível e curvas de nível;

10. Atuar na análise e execução de cadastro técnico municipal e Planta de valores Genéricos (Metodologias para a elaboração de PVG);
11. Executar métodos de avaliação (Método comparativo direto de dados de mercado, homogeneização de valores, método involutivo, método evolutivo, método da capitalização de renda);
12. Aplicar métodos para identificar o custo de um bem (Método comparativo direto de custo, método da quantificação do custo, Vantagem da Coisa Feita, Fundo de Comércio);
13. Atuar no pré-processamento de imagens (Tipos de distorções geométricas, correções do sistema de imageamento, eliminação de ruído) e Ortoretificação de imagens;
14. Gerar análises com embasamento na Lei de Planck, Espalhamento Mie e Efeito Doppler;
15. Produzir peças técnicas de acordo com as definições de cartografia, características e definições das Representações Cartográficas mais usuais: globo terrestre, mapas, cartas e plantas, classificação das cartas e mapas, mapeamento sistemático brasileiro, escala, Projeções cartográficas e Sistema UTM (Métodos de projeção, Definição de Mapa, Carta e Planta);
16. Aplicar conceitos da Aerofotogrametria relacionados a Orientação Exterior e Orientação Interior, MDT e MDS, Ótica Fotogramétrica (Refração e Reflexão, refletores, espelhos, prismas, cunhas óticas), Estereoscopia, Paralaxe e Levantamento aerofotogramétrico;
17. Executar cálculos de Ondulação Geoidal e dominar os conceitos de diferença entre Geóide e Elipsóide, Coordenadas geodésicas, desvio da vertical e Sistema Geodésico de referência;
18. Elaborar relatórios técnicos.

c) Requisitos Mínimos para Provimento: Curso superior completo e habilitação legal específica para graduados em Engenharia de Agrimensura, e registro profissional na forma da legislação.

d) Recrutamento: Externo, no mercado de trabalho, mediante Concurso Público.

e) Referência Salarial: CLASSE INICIAL DO QUADRO DE NÍVEL SUPERIOR

f) Desenvolvimento Funcional:

- Progressão Salarial automática
- Progressão Salarial por merecimento

g) Carga Horária: 35 horas semanais e 175 horas mensais.

LEI Nº 4.175,
DE 17 DE MARÇO DE 2023

AUTOR: PREFEITO MUNICIPAL FERNANDO ANTÔNIO CECILIANO JORDÃO

A CÂMARA MUNICIPAL DE ANGRA DOS REIS APROVOU E EU SANCIONO A SEGUINTE LEI:

DISPÕE SOBRE DENOMINAÇÃO DE LOGRADOUROS PÚBLICOS.

Art. 1º Ficam denominados os logradouros do Município de Angra dos Reis, conforme configuração apresentada no Memorial Descritivo e Mapas constantes, respectivamente, nos anexos I e anexo II integrantes desta Lei.

Art. 2º Os logradouros não oficializados anteriormente terão denominação oficial constante na relação expressa no Memorial Descritivo do Anexo I.

Art. 3º Havendo divergência entre a descrição do bairro do logradouro nesta Lei e a sua localização física de que trata a Lei nº 2.089/2009, prevalecerá a última e o bairro segundo a Lei nº 2.089/2009 e o setor responsável providenciará a correção no prazo de 90 (noventa) dias.

Art. 4º Os diversos setores da Administração Municipal terão o prazo de 01 (um) ano a contar da publicação da presente Lei para se adequarem a denominação oficializada.

Art. 5º O Poder Executivo Municipal adotará as providências para a denominação de logradouro público de que trata esta Lei e a devida comunicação à Empresa de Correios e Telégrafos – ECT, no prazo de 90 (noventa) dias, salvo motivos que justifiquem.

Art. 6º Esta Lei entra em vigor na data de sua publicação.

MUNICÍPIO DE ANGRA DOS REIS, 17 DE MARÇO DE 2023.

FERNANDO ANTÔNIO CECILIANO JORDÃO
PREFEITO

ANEXO I

MEMORIAL DESCRITIVO DOS LOGRADOUROS PÚBLICOS DO MUNICÍPIO DE ANGRA DOS REIS - RJ

Proprietário: Prefeitura Municipal de Angra dos Reis**Município: Angra dos Reis/RJ**

Os logradouros estão acompanhados de peças técnicas que representam sua localização no mundo real e que descrevem suas coordenadas Norte (E) e Sul (N), cada um também conta com seus vértices iniciados pela letra “P” representando o início e final de cada um desses logradouros, possuindo também seu comprimento total e um código específico para sua administração delimitado pela SDR.SUPHA. Por estarem ordenados por bairros, aquelas ruas que não estão totalmente contidas nos limites territoriais de um bairro, serão encontradas de forma repetida em algumas linhas no documento abaixo.

Todas as coordenadas aqui descritas estão georreferenciadas ao Sistema Geodésico Brasileiro, a partir da estação RBMC 93920 de coordenadas E: 501.524,483m e N: 7.491.112,296m, localizada em Cachoeira Paulista (SP), e encontram-se representadas no sistema UTM, referenciadas ao Meridiano Central -45, tendo como DATUM SIRGAS2000. Abaixo, inicia-se sua descrição a partir dos bairros e em ordem alfabética, sendo o primeiro Abraãozinho e o último Zungu.

Nome: Rua 656, inscrita sob o código 10571, compreendida do vértice P4098 de coordenadas E: 586429,646 m e N: 7441305,015 m, até o vértice P4097 de coordenadas E: 586568,046 m e N: 7441393,699 m, percorrendo 250,07 metros, localizada no bairro Abraãozinho;

Nome: Rua da Shirley, inscrita sob o código 6387, compreendida do vértice P610 de coordenadas E: 579135,708 m e N: 7455975,841 m, até o vértice P609 de coordenadas E: 579136,275 m e N: 7456036,181 m, percorrendo 102,2 metros, localizada no bairro Água Santa;

Nome: Servidão 1031, inscrita sob o código 10872, compreendida do vértice P1326 de coordenadas E: 578825,781 m e N: 7455625,677 m, até o vértice P1325 de coordenadas E: 578806,397 m e N: 7455648,672 m, percorrendo 30,87 metros, localizada no bairro Água Santa;

Nome: Servidão 2313, inscrita sob o código 10127, compreendida do vértice P1826 de coordenadas E: 579263,089 m e N: 7455798,529 m, até o vértice P1825 de coordenadas E: 579224,514 m e N: 7455818,525 m, percorrendo 43,61 metros, localizada no bairro Água Santa;

Nome: Escada da Graça, inscrita sob o código 10284, compreendida do vértice P3482 de coordenadas E: 578889,61 m e N: 7455679,342 m, até o vértice P3481 de coordenadas E: 578878,997 m e N: 7455724,925 m, percorrendo 60,41 metros, localizada no bairro Água Santa;

Nome: Beco 2311, inscrita sob o código 10873, compreendida do vértice P4630 de coordenadas E: 578863,83 m e N: 7455638,678 m, até o vértice P4629 de coordenadas E: 578817,325 m e N: 7455673,533 m, percorrendo 63,25 metros, localizada no bairro Água Santa;

Nome: Rua do Bananal, inscrita sob o código 4789, compreendida do vértice P4676 de coordenadas E: 579094,409 m e N: 7455782,236 m, até o vértice P4675 de coordenadas E: 579012,808 m e N: 7455883,67 m, percorrendo 130,81 metros, localizada no bairro Água Santa;

Nome: Caminho 676, inscrita sob o código 4115, compreendida do vértice P232 de coordenadas E: 569530,428 m e N: 7440595,384 m, até o vértice P231 de coordenadas E: 569658,362 m e N: 7440428,898 m, percorrendo 220,58 metros, localizada no bairro Araçatiba;

Nome: Caminho 674, inscrita sob o código 673, compreendida do vértice P228 de coordenadas E: 569657,335 m e N: 7440027,582 m, até o vértice P227 de coordenadas E: 569623,249 m e N: 7440253,703 m, percorrendo 245,58 metros, localizada no bairro Araçatiba;

Nome: Caminho 673, inscrita sob o código 672, compreendida do vértice P234 de coordenadas E: 569530,929 m e N: 7439966,559 m, até o vértice P233 de coordenadas E: 569644,834 m e N: 7440202,394 m, percorrendo 269,87 metros, localizada no bairro Araçatiba;

Nome: Caminho 675, inscrita sob o código 4022, compreendida do vértice P238 de coordenadas E: 568938,642 m e N: 7439170,195 m, até o vértice P237 de coordenadas E: 568281,593 m e N: 7439091,336 m, percorrendo 722,61 metros, localizada no bairro Araçatiba;

Nome: Caminho 677, inscrita sob o código 4891, compreendida do vértice P240 de coordenadas E: 567815,958 m e N: 7438719,664 m, até o vértice P239 de coordenadas E: 567250,233 m e N: 7439024,108 m, percorrendo 1219,93 metros, localizada no bairro Araçatiba;

Nome: Rua Dezessete de Março, inscrita sob o código 1100, compreendida do vértice P112 de coordenadas E: 572742,797 m e N: 7458391,05 m, até o vértice P111 de coordenadas E: 572657,257 m e N: 7458469,375 m, percorrendo 116,77 metros, localizada no bairro Areal;

Nome: Escadaria 660, inscrita sob o código 2061, compreendida do vértice P488 de coordenadas E: 572071,596 m e N: 7457851,812 m, até o vértice P487 de coordenadas E: 572091,536 m e N: 7457959,358 m, percorrendo 122,66 metros, localizada no bairro Areal;

Nome: Escadaria 669, inscrita sob o código 10043, compreendida do vértice P594 de coordenadas E: 572033,014 m e N: 7457755,812 m, até o vértice P593 de coordenadas E: 572007,255

m e N: 7457781,305 m, percorrendo 36,25 metros, localizada no bairro Areal;

Nome: Escadaria 1396, inscrita sob o código 10041, compreendida do vértice P892 de coordenadas E: 572089,554 m e N: 7457867,518 m, até o vértice P891 de coordenadas E: 572020,52 m e N: 7457834,571 m, percorrendo 95,69 metros, localizada no bairro Areal;

Nome: Acesso Condomínio Morada do Areal, inscrita sob o código 6647, compreendida do vértice P1000 de coordenadas E: 572858,077 m e N: 7458709,619 m, até o vértice P999 de coordenadas E: 572856,861 m e

N: 7458733,61 m, percorrendo 24,02 metros, localizada no bairro Areal;

Nome: Trav. Saíra, inscrita sob o código 1400, compreendida do vértice P1112 de coordenadas E: 572465,687 m e N: 7458766,19 m, até o vértice P1111 de coordenadas E: 572416,116 m e N: 7458795,132 m, percorrendo 57,48 metros, localizada no bairro Areal;

Nome: Trevo DNIT, inscrita sob o código 1346, compreendida do vértice P1168 de coordenadas E: 572157,13 m e N: 7458089,218 m, até o vértice P1167 de coordenadas E: 572116,418 m e N: 7458047,981 m, percorrendo 101,51 metros, localizada no bairro Areal;

Nome: Rua da Caixa D'Água, inscrita sob o código 10005, compreendida do vértice P1210 de coordenadas E: 572657,257 m e N: 7458469,375 m, até o vértice P1209 de coordenadas E: 572511,165 m e N: 7458518,267 m, percorrendo 213,43 metros, localizada no bairro Areal;

Nome: Rua 973, inscrita sob o código 5660, compreendida do vértice P1420 de coordenadas E: 572525,173 m e N: 7458656,451 m, até o vértice P1419 de coordenadas E: 572452,723 m e N: 7458689,419 m, percorrendo 83,28 metros, localizada no bairro Areal;

Nome: Beco 1397, inscrita sob o código 10036, compreendida do vértice P2746 de coordenadas E: 571966,115 m e N: 7457683,141 m, até o vértice P2745 de coordenadas E: 571958,237 m e N: 7457716,05 m, percorrendo 39,48 metros, localizada no bairro Areal;

Nome: Servidão 668, inscrita sob o código 10038, compreendida do vértice P3202 de coordenadas E: 571981,654 m e N: 7457682,652 m, até o vértice P3201 de coordenadas E: 571971,71 m e N: 7457691,005 m, percorrendo 13,08 metros, localizada no bairro Areal;

Nome: Rua Guilhermina da Conceição, inscrita sob o código 4524, compreendida do vértice P3204 de coordenadas E: 571856,006 m e N: 7457660,115 m, até o vértice P3203 de coordenadas E: 571875,458 m e N: 7457801,127 m, percorrendo 152,69 metros, localizada no bairro Areal;

Nome: Trav. Espírito Santo, inscrita sob o código 3169, compreendida do vértice P3302 de coordenadas E: 572397,332 m e N: 7458270,663 m, até o vértice P3301 de coordenadas E: 572471,09 m e N: 7458276,841 m, percorrendo 74,02 metros, localizada no bairro Areal;

Nome: Rua Dois de Novembro, inscrita sob o código 3715, compreendida do vértice P3322 de coordenadas E: 572428,357 m e N: 7458689,153 m, até o vértice P3321 de coordenadas E: 572399,929 m e N: 7458735,599 m, percorrendo 54,51 metros, localizada no bairro Areal;

Nome: Servidão 666, inscrita sob o código 8267, compreendida do vértice P3636 de coordenadas E: 572622,386 m e N: 7458420,579 m, até o vértice P3635 de coordenadas E: 572592,005 m e N: 7458454,003 m, percorrendo 45,17 metros, localizada no bairro Areal;

Nome: Servidão 667, inscrita sob o código 10037, compreendida do vértice P3642 de coordenadas E: 571948,676 m e N: 7457682,428 m, até o vértice P3641 de coordenadas E: 571960,988 m e N: 7457710,656 m, percorrendo 34,78 metros, localizada no bairro Areal;

Nome: Servidão 670, inscrita sob o código 10045, compreendida do vértice P3678 de coordenadas E: 572297,499 m e N: 7458641,561 m, até o vértice P3677 de coordenadas E: 572297,472 m e N: 7458623,663 m, percorrendo 17,9 metros, localizada no bairro Areal;

Nome: Trav. Manoel Vicente, inscrita sob o código 10124, compreendida do vértice P3726 de coordenadas E: 572600,426 m e N: 7458625,279 m, até o vértice P3725 de coordenadas E: 572514,683 m e N: 7458598,04 m, percorrendo 113,27 metros, localizada no bairro Areal;

Nome: Rua Vinte e Um de Abril, inscrita sob o código 6622, compreendida do vértice P4330 de coordenadas E: 571925,219 m e N: 7457727,511 m, até o vértice P4329 de coordenadas E: 571988,482 m e N: 7457813,236 m, percorrendo 122,2 metros, localizada no bairro Areal;

Nome: Rua Coronel Benedito de Albuquerque, inscrita sob o código 1232, compreendida do vértice P4542 de coordenadas E: 572444,579 m e N: 7458422,989 m, até o vértice P4541 de coordenadas E: 572238,541 m e N: 7458410,101 m, percorrendo 206,48 metros, localizada no bairro Areal;

Nome: Rua 671, inscrita sob o código 10122, compreendida do vértice P4732 de coordenadas E: 572363,366 m e N: 7458767,214 m, até o vértice P4731 de coordenadas E: 572366,974 m e N: 7458749,085 m, percorrendo 18,49 metros, localizada no bairro Areal;

Nome: Rua do Areal, inscrita sob o código 3711, compreendida do vértice P4808 de coordenadas E: 572215,879 m e N: 7458618,775 m, até o vértice P4807 de coordenadas E: 572399,929 m e N:

7458735,599 m, percorrendo 263,67 metros, localizada no bairro Areal;

Nome: Servidão Haroldo Cunha, inscrita sob o código 10049, compreendida do vértice P4372 de

coordenadas E: 572308,378 m e N: 7458269,028 m, até o vértice P4371 de coordenadas E: 572225,258 m e N: 7458270,363 m, percorrendo 100,34 metros, localizada no bairro Areal;

Nome: Servidão 3858, inscrita sob o código 9859, compreendida do vértice P80 de coordenadas E: 568511,695 m e N: 7466716,318 m, até o vértice P79 de coordenadas E: 568495,577 m e N: 7466697,532 m, percorrendo 25,29 metros, localizada no bairro Ariró;

Nome: Servidão 3855, inscrita sob o código 9852, compreendida do vértice P82 de coordenadas E: 566929,073 m e N: 7466225,495 m, até o vértice P81 de coordenadas E: 566910,314 m e N: 7466209,724 m, percorrendo 24,51 metros, localizada no bairro Ariró;

Nome: Rua Antônio Tomé, inscrita sob o código 3172, compreendida do vértice P84 de coordenadas E: 568253,205 m e N: 7468518,69 m, até o vértice P83 de coordenadas E: 568071,403 m e N: 7468503,833 m, percorrendo 242,45 metros, localizada no bairro Ariró;

Nome: Beco 3863, inscrita sob o código 1587, compreendida do vértice P122 de coordenadas E: 568129,542

m e N: 7467351,655 m, até o vértice P121 de coordenadas E: 568110,882 m e N: 7467412,038 m, percorrendo 63,54 metros, localizada no bairro Ariró;

Nome: Rua Engenho da Serra, inscrita sob o código 5673, compreendida do vértice P352 de coordenadas E: 566489,68 m e N: 7465672,627 m, até o vértice P351 de coordenadas E: 564410,232 m e N: 7467641,883 m, percorrendo 3599,22 metros, localizada no bairro Ariró;

Nome: Rua 1813, inscrita sob o código 13012, compreendida do vértice P462 de coordenadas E: 569916,711 m e N: 7468098,349 m, até o vértice P461 de coordenadas E: 569985,041 m e N: 7467999,514 m, percorrendo 139,1 metros, localizada no bairro Ariró;

Nome: Rua 3866, inscrita sob o código 239, compreendida do vértice P1716 de coordenadas E: 570213,83 m e N: 7468476,914 m, até o vértice P1715 de coordenadas E: 570285,049 m e N: 7468601,037 m, percorrendo 197,32 metros, localizada no bairro Ariró;

Nome: Acesso 3079, inscrita sob o código 10761, compreendida do vértice P2000 de coordenadas E: 570181,53 m e N: 7468842,876 m, até o vértice P1999 de coordenadas E: 570077,635 m e N: 7468809,637 m, percorrendo 118,22 metros, localizada no bairro Ariró;

Nome: Trav. Elza, inscrita sob o código 784, compreendida do vértice

P1106 de coordenadas E: 568477,135 m e N: 7468327,826 m, até o vértice P1105 de coordenadas E: 568312,448 m e N: 7468397,241 m, percorrendo 202,71 metros, localizada no bairro Ariró;

Nome: Largo da Igrejinha Ariró, inscrita sob o código 7632, compreendida do vértice P1194 de coordenadas E: 568459,631 m e N: 7465893,297 m, até o vértice P1193 de coordenadas E: 568478,695 m e N: 7465980,54 m, percorrendo 93,71 metros, localizada no bairro Ariró;

Nome: Rua 3852, inscrita sob o código 8880, compreendida do vértice P1772 de coordenadas E: 568404,618 m e N: 7468459,185 m, até o vértice P1771 de coordenadas E: 568358,856 m e N: 7468423,105 m, percorrendo 61,11 metros, localizada no bairro Ariró;

Nome: Rua 3835, inscrita sob o código 1932, compreendida do vértice P1256 de coordenadas E: 569796,798 m e N: 7469196,02 m, até o vértice P1255 de coordenadas E: 569645,387 m e N: 7469543,776 m, percorrendo 657,24 metros, localizada no bairro Ariró;

Nome: Trav. João Gomes, inscrita sob o código 8324, compreendida do vértice P1320 de coordenadas E: 568071,767 m e N: 7468820,656 m, até o vértice P1319 de coordenadas E: 568189,746 m e N: 7468951,934 m, percorrendo 195,74 metros, localizada no bairro Ariró;

Nome: Trav. Evaldo Alves, inscrita sob o código 4381, compreendida do vértice P1498 de coordenadas E: 568531,838 m e N: 7468543,864 m, até o vértice P1497 de coordenadas E: 568368,299 m e N: 7468614,116 m, percorrendo 179,97 metros, localizada no bairro Ariró;

Nome: Rua Alzira Lucia Geraldo, inscrita sob o código 7476, compreendida do vértice P1672 de coordenadas E: 568224,444 m e N: 7467378,132 m, até o vértice P1671 de coordenadas E: 568110,401 m e N: 7467336,209 m, percorrendo 123,2 metros, localizada no bairro Ariró;

Nome: Rua 3849, inscrita sob o código 7631, compreendida do vértice P1676 de coordenadas E: 568609,192 m e N: 7465930,552 m, até o vértice P1675 de coordenadas E: 568484,212 m e N: 7465943,546 m, percorrendo 134,68 metros, localizada no bairro Ariró;

Nome: Rua 3867, inscrita sob o código 9865, compreendida do vértice P1724 de coordenadas E: 565451,663 m e N: 7467206,331 m, até o vértice P1723 de coordenadas E: 565456,955 m e N: 7468014,211 m, percorrendo 1139,99 metros, localizada no bairro Ariró;

Nome: Rua 3851, inscrita sob o código 8627, compreendida do vértice P1760 de coordenadas E: 571084,3 m e N: 7468537,335 m, até o vértice P1759 de coordenadas E: 571030,953 m e N: 7468639,797 m, percorrendo 159,16 metros, localizada no bairro

- Ariró;
- Nome: Rua 3857, inscrita sob o código 9857, compreendida do vértice P1768 de coordenadas E: 569451,664 m e N: 7467809,988 m, até o vértice P1767 de coordenadas E: 569991,548 m e N: 7467994,823 m, percorrendo 1002,85 metros, localizada no bairro Ariró;
- Nome: Rua 3859, inscrita sob o código 644, compreendida do vértice P1776 de coordenadas E: 568276,876 m e N: 7469209,565 m, até o vértice P1775 de coordenadas E: 568125,901 m e N: 7469608,374 m, percorrendo 456,87 metros, localizada no bairro Ariró;
- Nome: Rua 3856, inscrita sob o código 9855, compreendida do vértice P1780 de coordenadas E: 567217,704 m e N: 7467445,375 m, até o vértice P1779 de coordenadas E: 567017,194 m e N: 7467547,562 m, percorrendo 242,95 metros, localizada no bairro Ariró;
- Nome: Rua 3860, inscrita sob o código 6302, compreendida do vértice P1840 de coordenadas E: 572583,255 m e N: 7468709,028 m, até o vértice P1839 de coordenadas E: 572686,883 m e N: 7468856,157 m, percorrendo 220,17 metros, localizada no bairro Ariró;
- Nome: Rua 3862, inscrita sob o código 2080, compreendida do vértice P1846 de coordenadas E: 572670,767 m e N: 7468556,831 m, até o vértice P1845 de coordenadas E: 572633,328 m e N: 7468586,731 m, percorrendo 48,18 metros, localizada no bairro Ariró;
- Nome: Rua 3864, inscrita sob o código 1504, compreendida do vértice P1850 de coordenadas E: 567071,24 m e N: 7467095,103 m, até o vértice P1849 de coordenadas E: 567031,159 m e N: 7467150,736 m, percorrendo 69,54 metros, localizada no bairro Ariró;
- Nome: Rua Maria Rosa Peixoto, inscrita sob o código 6464, compreendida do vértice P1852 de coordenadas E: 568515,225 m e N: 7467083,334 m, até o vértice P1851 de coordenadas E: 568507,403 m e N: 7467058,563 m, percorrendo 98,55 metros, localizada no bairro Ariró;
- Nome: Beco 2767, inscrita sob o código 13011, compreendida do vértice P1994 de coordenadas E: 568591,453 m e N: 7467101,868 m, até o vértice P1993 de coordenadas E: 568515,225 m e N: 7467083,334 m, percorrendo 79,12 metros, localizada no bairro Ariró;
- Nome: Rua 3666, inscrita sob o código 2701, compreendida do vértice P3292 de coordenadas E: 566894,58 m e N: 7466261,607 m, até o vértice P3291 de coordenadas E: 566811,483 m e N: 7466455,034 m, percorrendo 218,75 metros, localizada no bairro Ariró;
- Nome: Rua Emiliana, inscrita sob o código 5585, compreendida do vértice P2830 de coordenadas E: 568144,997 m e N: 7468628,328 m, até o vértice P2829 de coordenadas E: 568309,72 m e N: 7468712,812 m, percorrendo 189,08 metros, localizada no bairro Ariró;
- Nome: Rua 3667, inscrita sob o código 2702, compreendida do vértice P3294 de coordenadas E: 566799,998 m e N: 7466243,492 m, até o vértice P3293 de coordenadas E: 566862,673 m e N: 7466292,088 m, percorrendo 79,37 metros, localizada no bairro Ariró;
- Nome: Rua 3665, inscrita sob o código 2441, compreendida do vértice P3296 de coordenadas E: 567356,714 m e N: 7467083,203 m, até o vértice P3295 de coordenadas E: 567030,909 m e N: 7467159,236 m, percorrendo 352,28 metros, localizada no bairro Ariró;
- Nome: Trevo Reciclagem PMAR, inscrita sob o código 9851, compreendida do vértice P3020 de coordenadas E: 566950,674 m e N: 7465814,16 m, até o vértice P3019 de coordenadas E: 566872,488 m e N: 7465824,81 m, percorrendo 110,65 metros, localizada no bairro Ariró;
- Nome: Rua 3669, inscrita sob o código 3236, compreendida do vértice P3298 de coordenadas E: 572795,665 m e N: 7468163,757 m, até o vértice P3297 de coordenadas E: 572829,383 m e N: 7468443,215 m, percorrendo 361,94 metros, localizada no bairro Ariró;
- Nome: Rua 3674, inscrita sob o código 1390, compreendida do vértice P3346 de coordenadas E: 568020,351 m e N: 7467896,855 m, até o vértice P3345 de coordenadas E: 567915,466 m e N: 7467999,349 m, percorrendo 156,4 metros, localizada no bairro Ariró;
- Nome: Rua 3672, inscrita sob o código 3665, compreendida do vértice P3340 de coordenadas E: 570019,909 m e N: 7468946,736 m, até o vértice P3339 de coordenadas E: 570059,674 m e N: 7468980,66 m, percorrendo 58,89 metros, localizada no bairro Ariró;
- Nome: Rua 3677, inscrita sob o código 5154, compreendida do vértice P3352 de coordenadas E: 566928,96 m e N: 7466170,644 m, até o vértice P3351 de coordenadas E: 566978,119 m e N: 7466231,62 m, percorrendo 87,85 metros, localizada no bairro Ariró;
- Nome: Rua 3676, inscrita sob o código 4625, compreendida do vértice P3356 de coordenadas E: 568428,581 m e N: 7469177,439 m, até o vértice P3355 de coordenadas E: 568504,698 m e N: 7469316,929 m, percorrendo 168,21 metros, localizada no bairro Ariró;
- Nome: Rua das Flores, inscrita sob o código 6737, compreendida do vértice P3428 de coordenadas E: 567809,377 m e N: 7467388,024 m, até o vértice P3427 de coordenadas E: 568025,31 m e N: 7467457,019 m, percorrendo 244,18 metros, localizada no bairro Ariró;

Nome: Rua 3381, inscrita sob o código 10840, compreendida do vértice P3700 de coordenadas E: 564910,985 m e N: 7467442,372 m, até o vértice P3699 de coordenadas E: 564838,348 m e N: 7467541,239 m, percorrendo 128,66 metros, localizada no bairro Ariró;

Nome: Trav. José Pereira, inscrita sob o código 3171, compreendida do vértice P3730 de coordenadas E: 568159,613 m e N: 7468476,656 m, até o vértice P3729 de coordenadas E: 568184,801 m e N: 7468551,805 m, percorrendo 79,39 metros, localizada no bairro Ariró;

Nome: Rua Luz do Sol, inscrita sob o código 9858, compreendida do vértice P3810 de coordenadas E: 570153,147 m e N: 7468008,55 m, até o vértice P3809 de coordenadas E: 569844,227 m e N: 7468040,845 m, percorrendo 360,27 metros, localizada no bairro Ariró;

Nome: Travessa 3850, inscrita sob o código 7478, compreendida do vértice P3842 de coordenadas E: 568204,316 m e N: 7467305,429 m, até o vértice P3841 de coordenadas E: 568157,801 m e N: 7467358,784 m, percorrendo 71,35 metros, localizada no bairro Ariró;

Nome: Rua Nossa Senhora Aparecida, inscrita sob o código 4139, compreendida do vértice P3936 de coordenadas E: 572917,236 m e N: 7468309,228 m, até o vértice P3935 de coordenadas E: 572758,045 m e N: 7468350,443 m, percorrendo 174,78 metros, localizada no bairro Ariró;

Nome: Rua José Santana, inscrita sob o código 8116, compreendida do vértice P4122 de coordenadas E: 570227,067 m e N: 7468124,396 m, até o vértice P4121 de coordenadas E: 569819,512 m e N: 7469296,677 m, percorrendo 1406,74 metros, localizada no bairro Ariró;

Nome: Rua da Ponte Suspensa, inscrita sob o código 1522, compreendida do vértice P4126 de coordenadas E: 568352,692 m e N: 7466972,028 m, até o vértice P4125 de coordenadas E: 568242,041 m e N: 7467008,264 m, percorrendo 118,52 metros, localizada no bairro Ariró;

Nome: Rua 3680, inscrita sob o código 5680, compreendida do vértice P4264 de coordenadas E: 568559,776 m e N: 7469654,957 m, até o vértice P4263 de coordenadas E: 568470,782 m e N: 7469726,669 m, percorrendo 172,59 metros, localizada no bairro Ariró;

Nome: Rua 3682, inscrita sob o código 5681, compreendida do vértice P4266 de coordenadas E: 568480,524 m e N: 7469300,312 m, até o vértice P4265 de coordenadas E: 568626,46 m e N: 7469716,834 m, percorrendo 489,14 metros, localizada no bairro Ariró;

Nome: Trevo Lixão Ariró, inscrita sob o código 4858, compreendida do vértice P4420 de coordenadas E: 570312,358 m e N: 7468120,042 m, até o vértice P4419 de coordenadas E:

570224,669 m e N: 7468154,799 m, percorrendo 110,48 metros, localizada no bairro Ariró;

Nome: Rua José Emiliano Alves, inscrita sob o código 783, compreendida do vértice P4516 de coordenadas E: 568522,777 m e N: 7468411,969 m, até o vértice P4515 de coordenadas E: 568327,191 m e N: 7468427,497 m, percorrendo 220,92 metros, localizada no bairro Ariró;

Nome: Trevo BR 101 Ponta do Partido, inscrita sob o código 5909, compreendida do vértice P4568 de coordenadas E: 569789,776 m e N: 7464561,638 m, até o vértice P4567 de coordenadas E: 569699,128 m e N: 7464570,88 m, percorrendo 270,85 metros, localizada no bairro Ariró;

Nome: Rua Cantinho Verde, inscrita sob o código 519, compreendida do vértice P4624 de coordenadas E: 572619,364 m e N: 7468388,366 m, até o vértice P4623 de coordenadas E: 572784,591 m e N: 7468710,554 m, percorrendo 406,38 metros, localizada no bairro Ariró;

Nome: Rua 3700, inscrita sob o código 1427, compreendida do vértice P4660 de coordenadas E: 565327,448 m e N: 7467965,782 m, até o vértice P4659 de coordenadas E: 565355,909 m e N: 7467966,986 m, percorrendo 28,5 metros, localizada no bairro Ariró;

Nome: Acesso 3868, inscrita sob o código 9862, compreendida do vértice P4806 de coordenadas E: 565393,984 m e N: 7467387,48 m, até o vértice P4805 de coordenadas E: 565371,547 m e N: 7467346,024 m, percorrendo 48,39 metros, localizada no bairro Ariró;

Nome: Acesso 3869, inscrita sob o código 9864, compreendida do vértice P4810 de coordenadas E: 565395,736 m e N: 7467404,718 m, até o vértice P4809 de coordenadas E: 565387,533 m e N: 7467489,173 m, percorrendo 110,46 metros, localizada no bairro Ariró;

Nome: Rua 3671, inscrita sob o código 3287, compreendida do vértice P3338 de coordenadas E: 565501,397 m e N: 7467187,947 m, até o vértice P3337 de coordenadas E: 565566,687 m e N: 7467714,103 m, percorrendo 713,15 metros, localizada no bairro Ariró;

Nome: Alameda Luíza Angélica, inscrita sob o código 1129, compreendida do vértice P118 de coordenadas E: 571095,258 m e N: 7456092,054 m, até o vértice P117 de coordenadas E: 570620,969 m e N: 7456645,418 m, percorrendo 742,32 metros, localizada no bairro Balneário;

Nome: Rua Almirante Machado Portela, inscrita sob o código 634, compreendida do vértice P176 de coordenadas E: 571079,369 m e N: 7456251,418 m, até o vértice P175 de coordenadas E: 571234,193 m e N: 7456053,119 m, percorrendo 256,78 metros, localizada no bairro Balneário;

Nome: Av. Ayrton Senna da Silva, inscrita sob o código 298, com-

preendida do vértice P558 de coordenadas E: 571154,236 m e N: 7455877,914 m, até o vértice P557 de coordenadas E: 571183,029 m e N: 7455938,835 m, percorrendo 67,41 metros, localizada no bairro Balneário;

Nome: Rua da Glória, inscrita sob o código 5592, compreendida do vértice P1198 de coordenadas E: 570631,397 m e N: 7456350,188 m, até o vértice P1197 de coordenadas E: 570734,42 m e N: 7456524,109 m, percorrendo 214,96 metros, localizada no bairro Balneário;

Nome: Escada 131, inscrita sob o código 1009, compreendida do vértice P1368 de coordenadas E: 570671,289 m e N: 7456219,458 m, até o vértice P1367 de coordenadas E: 570670,398 m e N: 7456209,31 m, percorrendo 10,19 metros, localizada no bairro Balneário;

Nome: Escada 133, inscrita sob o código 1995, compreendida do vértice P1376 de coordenadas E: 570692,472 m e N: 7456204,485 m, até o vértice P1375 de coordenadas E: 570633,789 m e N: 7456217,491 m, percorrendo 60,11 metros, localizada no bairro Balneário;

Nome: Rua Azevedo e Souza, inscrita sob o código 7927, compreendida do vértice P2364 de coordenadas E: 570884,555 m e N: 7456214,938 m, até o vértice P2363 de coordenadas E: 571102,098 m e N: 7456349,628 m, percorrendo 255,86 metros, localizada no bairro Balneário;

Nome: Escada do Balneário, inscrita sob o código 9216, compreendida do vértice P2426 de coordenadas E: 570907,728 m e N: 7456132,549 m, até o vértice P2425 de coordenadas E: 570871,038 m e N: 7456098,343 m, percorrendo 50,18 metros, localizada no bairro Balneário;

Nome: Escada 318, inscrita sob o código 2040, compreendida do vértice P2458 de coordenadas E: 570772,824 m e N: 7456540,604 m, até o vértice P2457 de coordenadas E: 570809,713 m e N: 7456595,567 m, percorrendo 66,24 metros, localizada no bairro Balneário;

Nome: Escada 324, inscrita sob o código 8024, compreendida do vértice P2506 de coordenadas E: 570930,59 m e N: 7456573,975 m, até o vértice P2505 de coordenadas E: 570959,386 m e N: 7456533,04 m, percorrendo 50,05 metros, localizada no bairro Balneário;

Nome: Escada 316, inscrita sob o código 6393, compreendida do vértice P2522 de coordenadas E: 570990,794 m e N: 7456709,791 m, até o vértice P2521 de coordenadas E: 571017,875 m e N: 7456678,691 m, percorrendo 66,64 metros, localizada no bairro Balneário;

Nome: Rua Josefina de Jesus, inscrita sob o código 4120, compreendida do vértice P2590 de coordenadas E: 571003,669 m e N: 7456204,007 m, até o vértice P2589 de coordenadas E: 571131,437 m e N: 7456284,824 m, percorrendo 151,26 metros,

localizada no bairro Balneário;

Nome: Acesso 317, inscrita sob o código 5658, compreendida do vértice P3236 de coordenadas E: 570629,085 m e N: 7456200,079 m, até o vértice P3235 de coordenadas E: 570606,36 m e N: 7456254,763 m, percorrendo 60,55 metros, localizada no bairro Balneário;

Nome: Rua Almirante Brasil, inscrita sob o código 6754, compreendida do vértice P3616 de coordenadas E: 571117,063 m e N: 7455975,943 m, até o vértice P3615 de coordenadas E: 571193,989 m e N: 7456131,165 m, percorrendo 173,27 metros, localizada no bairro Balneário;

Nome: Rua 329, inscrita sob o código 8719, compreendida do vértice P3696 de coordenadas E: 571011,179 m e N: 7456561,697 m, até o vértice P3695 de coordenadas E: 571027,536 m e N: 7456524,731 m, percorrendo 40,42 metros, localizada no bairro Balneário;

Nome: Rua 322, inscrita sob o código 9220, compreendida do vértice P3720 de coordenadas E: 570915,737 m e N: 7456789,969 m, até o vértice P3719 de coordenadas E: 570925,271 m e N: 7456793,886 m, percorrendo 10,31 metros, localizada no bairro Balneário;

Nome: Rua Prefeito Fausto Soares Moreira, inscrita sob o código 6091, compreendida do vértice P3990 de coordenadas E: 571276,385 m e N: 7456147,673 m, até o vértice P3989 de coordenadas E: 571270,627 m e N: 7456347,805 m, percorrendo 199,91 metros, localizada no bairro Balneário;

Nome: Rua 323, inscrita sob o código 9219, compreendida do vértice P4166 de coordenadas E: 570930,968 m e N: 7456780,078 m, até o vértice P4165 de coordenadas E: 570921,324 m e N: 7456802,693 m, percorrendo 24,66 metros, localizada no bairro Balneário;

Nome: Rua 326, inscrita sob o código 3800, compreendida do vértice P4170 de coordenadas E: 570929,182 m e N: 7456803,117 m, até o vértice P4169 de coordenadas E: 570898,679 m e N: 7456800,824 m, percorrendo 30,61 metros, localizada no bairro Balneário;

Nome: Rua 325, inscrita sob o código 8728, compreendida do vértice P4174 de coordenadas E: 571129,267 m e N: 7456958,466 m, até o vértice P4173 de coordenadas E: 571111,76 m e N: 7456988,473 m, percorrendo 34,74 metros, localizada no bairro Balneário;

Nome: Rua Bento Caminada de Oliveira, inscrita sob o código 1023, compreendida do vértice P4198 de coordenadas E: 570945,678 m e N: 7456337,361 m, até o vértice P4197 de coordenadas E: 570868,24 m e N: 7456463,065 m, percorrendo 147,65 metros, localizada no bairro Balneário;

Nome: Escadaria 315, inscrita sob o código 7895, compreendida do vértice P4308 de coordenadas E: 570927,429 m e N: 7456696,436

m, até o vértice P4307 de coordenadas E: 570999,839 m e N: 7456673,388 m, percorrendo 90,29 metros, localizada no bairro Balneário;

Nome: Rua Coronel Otávio Brasil, inscrita sob o código 258, compreendida do vértice P4886 de

coordenadas E: 571078,909 m e N: 7456058,736 m, até o vértice P4885 de coordenadas E: 571020,204 m e N: 7456521,13 m, percorrendo 1020,26 metros, localizada no bairro Balneário;

Nome: Caminho 3759, inscrita sob o código 5221, compreendida do vértice P1456 de coordenadas E: 576026,101 m e N: 7443918,023 m, até o vértice P1455 de coordenadas E: 576264,154 m e N: 7443889,444 m, percorrendo 321,75 metros, localizada no bairro Bananal;

Nome: Caminho 3763, inscrita sob o código 10394, compreendida do vértice P1400 de coordenadas E: 576780,013 m e N: 7444056,552 m, até o vértice P1399 de coordenadas E: 576854,11 m e N: 7444138,055 m, percorrendo 114,55 metros, localizada no bairro Bananal;

Nome: Caminho 3754, inscrita sob o código 263, compreendida do vértice P1426 de coordenadas E: 576899,503 m e N: 7444334,028 m, até o vértice P1425 de coordenadas E: 577386,119 m e N: 7444380,864 m, percorrendo 677,66 metros, localizada no bairro Bananal;

Nome: Caminho 3756, inscrita sob o código 969, compreendida do vértice P1434 de coordenadas E: 576940,145 m e N: 7444449,504 m, até o vértice P1433 de coordenadas E: 577011,605 m e N: 7444455,324

m, percorrendo 77,7 metros, localizada no bairro Bananal;

Nome: Acesso 3758, inscrita sob o código 4653, compreendida do vértice P2640 de coordenadas E: 576955,936 m e N: 7444443,372 m, até o vértice P2639 de coordenadas E: 576938,285 m e N: 7444429,341 m, percorrendo 28,86 metros, localizada no bairro Bananal;

Nome: Servidão 3757, inscrita sob o código 2886, compreendida do vértice P3502 de coordenadas E: 576921,95 m e N: 7444188,855 m, até o vértice P3501 de coordenadas E: 576895,032 m e N: 7444214,366 m, percorrendo 37,43 metros, localizada no bairro Bananal;

Nome: Servidão 3760, inscrita sob o código 5288, compreendida do vértice P3512 de coordenadas E: 576913,854 m e N: 7444216,653 m, até o vértice P3511 de coordenadas E: 576901,033 m e N: 7444223,781 m, percorrendo 14,67 metros, localizada no bairro Bananal;

Nome: Servidão 3762, inscrita sob o código 10387, compreendida do vértice P3532 de coordenadas E: 576926,362 m e N: 7444306,307 m, até o vértice P3531 de coordenadas E: 576897,566 m e N: 7444313,685 m, percorrendo 29,73 metros, localizada no bairro Bananal;

Nome: Servidão 3761, inscrita sob o código 10386, compreendida do vértice P3534 de coordenadas E: 576909,117 m e N: 7444262,804 m, até o vértice P3533 de coordenadas E: 576884,917 m e N: 7444269,264 m, percorrendo 25,05 metros, localizada no bairro Bananal;

Nome: Rua 3755, inscrita sob o código 935, compreendida do vértice P4430 de coordenadas E: 576875,507 m e N: 7444168,502 m, até o vértice P4429 de coordenadas E: 577090,214 m e N: 7444388,194 m, percorrendo 486,5 metros, localizada no bairro Bananal;

Nome: Servidão 2192, inscrita sob o código 10077, compreendida do vértice P128 de coordenadas E: 574177,941 m e N: 7459948,574 m, até o vértice P127 de coordenadas E: 574166,686 m e N: 7459931,875 m, percorrendo 20,14 metros, localizada no bairro Banqueta;

Nome: Travessa 1752, inscrita sob o código 1383, compreendida do vértice P220 de coordenadas E: 575260,003 m e N: 7460383,096 m, até o vértice P219 de coordenadas E: 575217,189 m e N: 7460500,567 m, percorrendo 146,92 metros, localizada no bairro Banqueta;

Nome: Servidão 2000, inscrita sob o código 41, compreendida do vértice P224 de coordenadas E: 574154,273 m e N: 7459856,771 m, até o vértice P223 de coordenadas E: 574185,598 m e N: 7459879,433 m, percorrendo 38,85 metros, localizada no bairro Banqueta;

Nome: Caminho 1732, inscrita sob o código 560, compreendida do vértice P256 de coordenadas E: 573815,22 m e N: 7458967,795 m, até o vértice P255 de coordenadas E: 573811,636 m e N: 7459073,097 m, percorrendo 110,13 metros, localizada no bairro Banqueta;

Nome: Servidão 2039, inscrita sob o código 7616, compreendida do vértice P302 de coordenadas E: 573947,653 m e N: 7461281,082 m, até o vértice P301 de coordenadas E: 573904,363 m e N: 7461334,769 m, percorrendo 82,89 metros, localizada no bairro Banqueta;

Nome: Servidão 2038, inscrita sob o código 7607, compreendida do vértice P306 de coordenadas E: 575264,198 m e N: 7460347,69 m, até o vértice P305 de coordenadas E: 575269,737 m e N: 7460354,121 m, percorrendo 8,5 metros, localizada no bairro Banqueta;

Nome: Rua Abreu, inscrita sob o código 7953, compreendida do vértice P1958 de coordenadas E: 575171,011 m e N: 7459991,372 m, até o vértice P1957 de coordenadas E: 575193,729 m e N: 7460055,997 m, percorrendo 75,5 metros, localizada no bairro Banqueta;

Nome: Servidão 2027, inscrita sob o código 6292, compreendida do vértice P318 de coordenadas E: 574584,58 m e N: 7460876,714 m, até o vértice P317 de coordenadas E: 574612,852 m e N:

7460897,9 m, percorrendo 37,61 metros, localizada no bairro Banqueta;

Nome: Servidão 2046, inscrita sob o código 8328, compreendida do vértice P340 de coordenadas E: 574265,105 m e N: 7461117,535 m, até o vértice P339 de coordenadas E: 574266,659 m e N: 7461144,126 m, percorrendo 27,79 metros, localizada no bairro Banqueta;

Nome: Servidão 2037, inscrita sob o código 7233, compreendida do vértice P356 de coordenadas E: 573472,378 m e N: 7459773,269 m, até o vértice P355 de coordenadas E: 573518,306 m e N: 7459818,403 m, percorrendo 65,85 metros, localizada no bairro Banqueta;

Nome: Servidão 2033, inscrita sob o código 6351, compreendida do vértice P358 de coordenadas E: 573328,377 m e N: 7459798,019 m, até o vértice P357 de coordenadas E: 573327,816 m e N: 7459820,762 m, percorrendo 29,79 metros, localizada no bairro Banqueta;

Nome: Travessa 1815, inscrita sob o código 3119, compreendida do vértice P382 de coordenadas E: 575154,016 m e N: 7460217,592 m, até o vértice P381 de coordenadas E: 575187,481 m e N: 7460232,361 m, percorrendo 36,58 metros, localizada no bairro Banqueta;

Nome: Servidão 2201, inscrita sob o código 10080, compreendida do vértice P414 de coordenadas E: 575502,952 m e N: 7459780,221 m, até o vértice P413 de coordenadas E: 575493,572 m e N: 7459821,124 m, percorrendo 42,02 metros, localizada no bairro Banqueta;

Nome: Rua 2023, inscrita sob o código 6002, compreendida do vértice P746 de coordenadas E: 574794,102 m e N: 7460119,533 m, até o vértice P745 de coordenadas E: 574763,208 m e N: 7460219,039 m, percorrendo 104,36 metros, localizada no bairro Banqueta;

Nome: Rua Bela Vista, inscrita sob o código 7952, compreendida do vértice P1042 de coordenadas E: 575113,687 m e N: 7460011,041 m, até o vértice P1041 de coordenadas E: 575333,982 m e N: 7460008,355 m, percorrendo 304,44 metros, localizada no bairro Banqueta;

Nome: Beco 1816, inscrita sob o código 3416, compreendida do vértice P1144 de coordenadas E: 574977,871 m e N: 7460171,492 m, até o vértice P1143 de coordenadas E: 574962,176 m e N: 7460164,337 m, percorrendo 17,25 metros, localizada no bairro Banqueta;

Nome: Beco 2165, inscrita sob o código 8628, compreendida do vértice P1284 de coordenadas E: 574604,082 m e N: 7460083,875 m, até o vértice P1283 de coordenadas E: 574599,716 m e N: 7460103,339 m, percorrendo 19,96 metros, localizada no bairro Banqueta;

Nome: Servidão 1820, inscrita sob o código 3669, compreendida

do vértice P1372 de coordenadas E: 575274,361 m e N: 7460329,393 m, até o vértice P1371 de coordenadas E: 575243,37 m e N: 7460357,053 m, percorrendo 44,27 metros, localizada no bairro Banqueta;

Nome: Rua 3106, inscrita sob o código 907, compreendida do vértice P1388 de coordenadas E: 573198,157 m e N: 7459414,573 m, até o vértice P1387 de coordenadas E: 573109,364 m e N: 7459562,9 m, percorrendo 173,18 metros, localizada no bairro Banqueta;

Nome: Rua São Jorge, inscrita sob o código 5066, compreendida do vértice P1412 de coordenadas E: 574761,481 m e N: 7459921,001 m, até o vértice P1411 de coordenadas E: 574745,415 m e N: 7460109,144 m, percorrendo 189,17 metros, localizada no bairro Banqueta;

Nome: Estrada Sertão da Banqueta, inscrita sob o código 4151, compreendida do vértice P1454 de coordenadas E: 574560,395 m e N: 7460910,513 m, até o vértice P1453 de coordenadas E: 573846,993 m e N: 7461403,758 m, percorrendo 1056,11 metros, localizada no bairro Banqueta;

Nome: Beco 1986, inscrita sob o código 3689, compreendida do vértice P1504 de coordenadas E: 575000,156 m e N: 7461100,106 m, até o vértice P1503 de coordenadas E: 574974,377 m e N: 7461349,531 m, percorrendo 276,74 metros, localizada no bairro Banqueta;

Nome: Rua Kenedy Marçal, inscrita sob o código 6301, compreendida do vértice P1538 de coordenadas E: 573244,325 m e N: 7459422,452 m, até o vértice P1537 de coordenadas E: 573089,065 m e N: 7459660,397 m, percorrendo 284,63 metros, localizada no bairro Banqueta;

Nome: Rua 2001, inscrita sob o código 3990, compreendida do vértice P1730 de coordenadas E: 574183,269 m e N: 7459811,08 m, até o vértice P1729 de coordenadas E: 574043,686 m e N: 7459957,293 m, percorrendo 256,61 metros, localizada no bairro Banqueta;

Nome: Rua 2006, inscrita sob o código 5280, compreendida do vértice P1746 de coordenadas E: 573690,932 m e N: 7459668,599 m, até o vértice P1745 de coordenadas E: 573788,023 m e N: 7459683,467 m, percorrendo 101,22 metros, localizada no bairro Banqueta;

Nome: Rua 2007, inscrita sob o código 5343, compreendida do vértice P1748 de coordenadas E: 574959,225 m e N: 7459327,941 m, até o vértice P1747 de coordenadas E: 574905,202 m e N: 7459408,517 m, percorrendo 170,26 metros, localizada no bairro Banqueta;

Nome: Rua 2008, inscrita sob o código 5700, compreendida do vértice P1756 de coordenadas E: 576344,153 m e N: 7460953,8 m, até o vértice P1755 de coordenadas E: 575648,874 m e N: 7461013,389 m, percorrendo 718,02 metros, localizada no bairro

Banqueta;

Nome: Beco 2187, inscrita sob o código 9895, compreendida do vértice P1812 de coordenadas E: 575151,386 m e N: 7460245,446 m, até o vértice P1811 de coordenadas E: 575159,981 m e N: 7460258,06 m, percorrendo 82,02 metros, localizada no bairro Banqueta;

Nome: Rua 1500, inscrita sob o código 3166, compreendida do vértice P1886 de coordenadas E: 575345,171 m e N: 7460536,732 m, até o vértice P1885 de coordenadas E: 574957,848 m e N: 7460484,355 m, percorrendo 416,28 metros, localizada no bairro Banqueta;

Nome: Rua 1501, inscrita sob o código 6314, compreendida do vértice P1890 de coordenadas E: 575339,384 m e N: 7460387,589 m, até o vértice P1889 de coordenadas E: 575436,63 m e N: 7460434,839 m, percorrendo 154,27 metros, localizada no bairro Banqueta;

Nome: Rua 1502, inscrita sob o código 6445, compreendida do vértice P1894 de coordenadas E: 577422,877 m e N: 7460717,485 m, até o vértice P1893 de coordenadas E: 575479,083 m e N: 7459680,511 m, percorrendo 2557,93 metros, localizada no bairro Banqueta;

Nome: Rua 1817, inscrita sob o código 3418, compreendida do vértice P2320 de coordenadas E: 574519,951 m e N: 7459880,938 m, até o vértice P2319 de coordenadas E: 574561,68 m e N: 7460020,352 m, percorrendo 263,9 metros, localizada no bairro Banqueta;

Nome: Rua 2166, inscrita sob o código 8676, compreendida do vértice P2368 de coordenadas E: 574205,378 m e N: 7459089,038 m, até o vértice P2367 de coordenadas E: 574183,72 m e N: 7459127,019 m, percorrendo 79,06 metros, localizada no bairro Banqueta;

Nome: Rua 1713, inscrita sob o código 278, compreendida do vértice P2360 de coordenadas E: 574860,454 m e N: 7460115,151 m, até o vértice P2359 de coordenadas E: 574829,332 m e N: 7460167,724 m, percorrendo 81,8 metros, localizada no bairro Banqueta;

Nome: Rua 2169, inscrita sob o código 8691, compreendida do vértice P2370 de coordenadas E: 574300,976 m e N: 7459088,782 m, até o vértice P2369 de coordenadas E: 575269,571 m e N: 7459504,023 m, percorrendo 1482,93 metros, localizada no bairro Banqueta;

Nome: Rua 2188, inscrita sob o código 9999, compreendida do vértice P2394 de coordenadas E: 574660,548 m e N: 7459714,254 m, até o vértice P2393 de coordenadas E: 574324,381 m e N: 7459547,632 m, percorrendo 377,79 metros, localizada no bairro Banqueta;

Nome: Trav. dos Amigos, inscrita sob o código 2960, compreendida do vértice P2398 de coordenadas E: 574702,511 m

e N: 7460085,084 m, até o vértice P2397 de coordenadas E: 574667,316 m e N: 7460190,998 m, percorrendo 113,01 metros, localizada no bairro Banqueta;

Nome: Rua 2170, inscrita sob o código 9177, compreendida do vértice P2404 de coordenadas E: 574507,757 m e N: 7460089,904 m, até o vértice P2403 de coordenadas E: 574506,509 m e N: 7460037,625 m, percorrendo 52,29 metros, localizada no bairro Banqueta;

Nome: Rua 2177, inscrita sob o código 9182, compreendida do vértice P2408 de coordenadas E: 574634,238 m e N: 7459590,369 m, até o vértice P2407 de coordenadas E: 574701,662 m e N: 7459580,047 m, percorrendo 152,05 metros, localizada no bairro Banqueta;

Nome: Rua 2193, inscrita sob o código 10078, compreendida do vértice P2422 de coordenadas E: 574741,914 m e N: 7460186,648 m, até o vértice P2421 de coordenadas E: 574771,835 m e N: 7460193,073 m, percorrendo 30,6 metros, localizada no bairro Banqueta;

Nome: Rua 2181, inscrita sob o código 9200, compreendida do vértice P2454 de coordenadas E: 575343,204 m e N: 7459245,768 m, até o vértice P2453 de coordenadas E: 575340,483 m e N: 7459299,142 m, percorrendo 120,3 metros, localizada no bairro Banqueta;

Nome: Rua 1736, inscrita sob o código 670, compreendida do vértice P2612 de coordenadas E: 573813,332 m e N: 7459643,971 m, até o vértice P2611 de coordenadas E: 573922,409 m e N: 7459734,736 m, percorrendo 141,92 metros, localizada no bairro Banqueta;

Nome: Rua 1737, inscrita sob o código 696, compreendida do vértice P2622 de coordenadas E: 575251,472 m e N: 7460112,555 m, até o vértice P2621 de coordenadas E: 575222,486 m e N: 7460164,616 m, percorrendo 59,8 metros, localizada no bairro Banqueta;

Nome: Rua Enoquio, inscrita sob o código 2666, compreendida do vértice P2642 de coordenadas E: 573503,98 m e N: 7459722,65 m, até o vértice P2641 de coordenadas E: 573418,296 m e N: 7459859,192 m, percorrendo 161,42 metros, localizada no bairro Banqueta;

Nome: Rua 1759, inscrita sob o código 2072, compreendida do vértice P2650 de coordenadas E: 574392,576 m e N: 7459468,467 m, até o vértice P2649 de coordenadas E: 574891,67 m e N: 7459864,167 m, percorrendo 820,87 metros, localizada no bairro Banqueta;

Nome: Rua 1740, inscrita sob o código 973, compreendida do vértice P2662 de coordenadas E: 573364,998 m e N: 7459371,658 m, até o vértice P2661 de coordenadas E: 573359,686 m e N: 7459449,476 m, percorrendo 78,05 metros, localizada no bairro Banqueta;

Nome: Rua 1747, inscrita sob o código 1045, compreendida do vértice P2664 de coordenadas E: 575127,227 m e N: 7459783,235 m, até o vértice P2663 de coordenadas E: 575002,768 m e N: 7460080,808 m, percorrendo 518,71 metros, localizada no bairro Banqueta;

Nome: Rua 1746, inscrita sob o código 1012, compreendida do vértice P2668 de coordenadas E: 574795,26 m e N: 7459947,621 m, até o vértice P2667 de coordenadas E: 574783,168 m e N: 7460118,651 m, percorrendo 171,52 metros, localizada no bairro Banqueta;

Nome: Rua 1749, inscrita sob o código 1209, compreendida do vértice P2672 de coordenadas E: 573731,67 m e N: 7459536,59 m, até o vértice P2671 de coordenadas E: 573776,18 m e N: 7459578,713 m, percorrendo 62,91 metros, localizada no bairro Banqueta;

Nome: Rua 1761, inscrita sob o código 2131, compreendida do vértice P2686 de coordenadas E: 573838,903 m e N: 7461415,112 m, até o vértice P2685 de coordenadas E: 573884,882 m e N: 7461491,175 m, percorrendo 96,85 metros, localizada no bairro Banqueta;

Nome: Rua 1763, inscrita sob o código 2168, compreendida do vértice P2690 de coordenadas E: 574210,22 m e N: 7461086,291 m, até o vértice P2689 de coordenadas E: 574245,899 m e N: 7461152,37 m, percorrendo 77,91 metros, localizada no bairro Banqueta;

Nome: Rua 1760, inscrita sob o código 2108, compreendida do vértice P2692 de coordenadas E: 574385,131 m e N: 7458956,72 m, até o vértice P2691 de coordenadas E: 574158,107 m e N: 7459173,752 m, percorrendo 400,38 metros, localizada no bairro Banqueta;

Nome: Rua 1752, inscrita sob o código 1347, compreendida do vértice P2706 de coordenadas E: 573770,813 m e N: 7459710,669 m, até o vértice P2705 de coordenadas E: 573869,004 m e N: 7459793,237 m, percorrendo 128,44 metros, localizada no bairro Banqueta;

Nome: Rua 1751, inscrita sob o código 1284, compreendida do vértice P2710 de coordenadas E: 574530,84 m e N: 7459913,11 m, até o vértice P2709 de coordenadas E: 574562,96 m e N: 7460043,38 m, percorrendo 134,71 metros, localizada no bairro Banqueta;

Nome: Rua 2043, inscrita sob o código 8022, compreendida do vértice P2950 de coordenadas E: 573776,18 m e N: 7459578,713 m, até o vértice P2949 de coordenadas E: 573832,439 m e N: 7459615,78 m, percorrendo 67,4 metros, localizada no bairro Banqueta;

Nome: Rua 2036, inscrita sob o código 6895, compreendida do vértice P2910 de coordenadas E: 573717,459 m e N: 7459614,969 m, até o vértice P2909 de coordenadas E: 573684,416 m e N:

7459682,071 m, percorrendo 74,81 metros, localizada no bairro Banqueta;

Nome: Rua 2035, inscrita sob o código 6519, compreendida do vértice P2914 de coordenadas E: 573438,176 m e N: 7459831,384 m, até o vértice P2913 de coordenadas E: 573472,502 m e N: 7459854,836 m, percorrendo 41,59 metros, localizada no bairro Banqueta;

Nome: Rua 2040, inscrita sob o código 7652, compreendida do vértice P2946 de coordenadas E: 575320,353 m e N: 7460503,37 m, até o vértice P2945 de coordenadas E: 575313,323 m e N: 7460530,185 m, percorrendo 27,73 metros, localizada no bairro Banqueta;

Nome: Rua 2045, inscrita sob o código 8306, compreendida do vértice P2956 de coordenadas E: 575062,958 m e N: 7460101,084 m, até o vértice P2955 de coordenadas E: 575002,768 m e N: 7460080,808 m, percorrendo 64,06 metros, localizada no bairro Banqueta;

Nome: Rua 2044, inscrita sob o código 8225, compreendida do vértice P2960 de coordenadas E: 573776,18 m e N: 7459578,713 m, até o vértice P2959 de coordenadas E: 573759,051 m e N: 7459605,343 m, percorrendo 31,68 metros, localizada no bairro Banqueta;

Nome: Rua 2048, inscrita sob o código 8441, compreendida do vértice P2966 de coordenadas E: 573854,909 m e N: 7459727,736 m, até o vértice P2965 de coordenadas E: 573828,452 m e N: 7459759,92 m, percorrendo 41,66 metros, localizada no bairro Banqueta;

Nome: Rua 2049, inscrita sob o código 8489, compreendida do vértice P2968 de coordenadas E: 574397,659 m e N: 7460047,486 m, até o vértice P2967 de coordenadas E: 574614,511 m e N: 7460278,204 m, percorrendo 340,8 metros, localizada no bairro Banqueta;

Nome: Rua 2200, inscrita sob o código 10079, compreendida do vértice P3062 de coordenadas E: 574884,904 m e N: 7460050,554 m, até o vértice P3061 de coordenadas E: 574889,237 m e N: 7460106,373 m, percorrendo 56,08 metros, localizada no bairro Banqueta;

Nome: Rua 2204, inscrita sob o código 10119, compreendida do vértice P3064 de coordenadas E: 573599,864 m e N: 7459456,524 m, até o vértice P3063 de coordenadas E: 573455,983 m e N: 7459492,814 m, percorrendo 152,22 metros, localizada no bairro Banqueta;

Nome: Rua 2205, inscrita sob o código 10125, compreendida do vértice P3066 de coordenadas E: 575296,567 m e N: 7460469,546 m, até o vértice P3065 de coordenadas E: 575309,83 m e N: 7460445,572 m, percorrendo 27,49 metros, localizada no bairro Banqueta;

Nome: Travessa 1731, inscrita sob o código 504, compreendida do

vértice P3508 de coordenadas E: 573306,981 m e N: 7459408,787 m, até o vértice P3507 de coordenadas E: 573324,981 m e N: 7459476,377 m, percorrendo 84,56 metros, localizada no bairro Banqueta;

Nome: Rua da Floresta, inscrita sob o código 3542, compreendida do vértice P3524 de coordenadas E: 573574,581 m e N: 7459786,698 m, até o vértice P3523 de coordenadas E: 573499,182 m e N: 7459974,231 m, percorrendo 207,29 metros, localizada no bairro Banqueta;

Nome: Servidão 1504, inscrita sob o código 8629, compreendida do vértice P3628 de coordenadas E: 574665,81 m e N: 7460070,796 m, até o vértice P3627 de coordenadas E: 574548,207 m e N: 7460084,118 m, percorrendo 168,93 metros, localizada no bairro Banqueta;

Nome: Servidão 1503, inscrita sob o código 6738, compreendida do vértice P3632 de coordenadas E: 574295,938 m e N: 7461133,988 m, até o vértice P3631 de coordenadas E: 574185,044 m e N: 7461208,266 m, percorrendo 144,16 metros, localizada no bairro Banqueta;

Nome: Caminho 2178, inscrita sob o código 9198, compreendida do vértice P3702 de coordenadas E: 574817,367 m e N: 7459449,583 m, até o vértice P3701 de coordenadas E: 574847,522 m e N: 7459398,599 m, percorrendo 70,85 metros, localizada no bairro Banqueta;

Nome: Rua 1999, inscrita sob o código 5174, compreendida do vértice P3798 de coordenadas E: 574230,468 m e N: 7459950,92 m, até o vértice P3797 de coordenadas E: 574198,802 m e N: 7459940,077 m, percorrendo 38,18 metros, localizada no bairro Banqueta;

Nome: Rua Zé do Brejo, inscrita sob o código 10886, compreendida do vértice P3758 de coordenadas E: 573397,931 m e N: 7459714,49 m, até o vértice P3757 de coordenadas E: 573336,622 m e N: 7459804,225 m, percorrendo 138,87 metros, localizada no bairro Banqueta;

Nome: Rua 1994, inscrita sob o código 4246, compreendida do vértice P3794 de coordenadas E: 575617,932 m e N: 7459334,996 m, até o vértice P3793 de coordenadas E: 575438,117 m e N: 7459574,525 m, percorrendo 388,1 metros, localizada no bairro Banqueta;

Nome: Rua 1993, inscrita sob o código 4235, compreendida do vértice P3796 de coordenadas E: 573781,409 m e N: 7459745,736 m, até o vértice P3795 de coordenadas E: 573793,206 m e N: 7459731,653 m, percorrendo 18,38 metros, localizada no bairro Banqueta;

Nome: Travessa 2034, inscrita sob o código 6482, compreendida do vértice P3814 de coordenadas E: 574199,831 m e N: 7459468,067 m, até o vértice P3813 de coordenadas E: 574316,901 m e N: 7459484,63 m, percorrendo 118,34 metros, localizada no bairro

Banqueta;

Nome: Rua João Alves, inscrita sob o código 6000, compreendida do vértice P3862 de coordenadas E: 573138,425 m e N: 7459382,068 m, até o vértice P3861 de coordenadas E: 573002,63 m e N: 7459602,815 m, percorrendo 265,73 metros, localizada no bairro Banqueta;

Nome: Caminho 1727, inscrita sob o código 429, compreendida do vértice P4154 de coordenadas E: 573231,758 m e N: 7458542,96 m, até o vértice P4153 de coordenadas E: 573190,131 m e N: 7458628,892 m, percorrendo 114,88 metros, localizada no bairro Banqueta;

Nome: Beco 1748, inscrita sob o código 1189, compreendida do vértice P4248 de coordenadas E: 576551,732 m e N: 7459912,094 m, até o vértice P4247 de coordenadas E: 576491,603 m e N: 7459952,452 m, percorrendo 73,23 metros, localizada no bairro Banqueta;

Nome: Servidão 1733, inscrita sob o código 630, compreendida do vértice P4342 de coordenadas E: 573112,098 m e N: 7459347,936 m, até o vértice P4341 de coordenadas E: 573101,159 m e N: 7459372,236 m, percorrendo 26,69 metros, localizada no bairro Banqueta;

Nome: Servidão 1739, inscrita sob o código 956, compreendida do vértice P4348 de coordenadas E: 574516,415 m e N: 7461025,343 m, até o vértice P4347 de coordenadas E: 574505,443 m e N: 7461167,284 m, percorrendo 182,49 metros, localizada no bairro Banqueta;

Nome: Servidão 1758, inscrita sob o código 1989, compreendida do vértice P4382 de coordenadas E: 573449,149 m e N: 7459413,916 m, até o vértice P4381 de coordenadas E: 573407,148 m e N: 7459447,803 m, percorrendo 54,17 metros, localizada no bairro Banqueta;

Nome: Rua 1494, inscrita sob o código 6447, compreendida do vértice P4414 de coordenadas E: 575479,083 m e N: 7459680,511 m, até o vértice P4413 de coordenadas E: 575244,398 m e N: 7459896,512 m, percorrendo 358,77 metros, localizada no bairro Banqueta;

Nome: Rua da Barragem, inscrita sob o código 586, compreendida do vértice P4596 de coordenadas E: 575895,362 m e N: 7461545,177 m, até o vértice P4595 de coordenadas E: 574119,594 m e N: 7460046,121 m, percorrendo 2988,96 metros, localizada no bairro Banqueta;

Nome: Servidão 2182, inscrita sob o código 9893, compreendida do vértice P4762 de coordenadas E: 575154,31 m e N: 7460048,412 m, até o vértice P4761 de coordenadas E: 575160,54 m e N: 7460073,162 m, percorrendo 25,52 metros, localizada no bairro Banqueta;

Nome: Trav. Borges Vieira, inscrita sob o código 265, compreendida do vértice P4804 de coordenadas E: 573260,624 m

e N: 7459638,071 m, até o vértice P4803 de coordenadas E: 573213,146 m e N: 7459698,412 m, percorrendo 108,51 metros, localizada no bairro Banqueta;

Nome: Rua 1498, inscrita sob o código 3163, compreendida do vértice P4416 de coordenadas E: 573954,517 m e N: 7459685,603 m, até o vértice P4415 de coordenadas E: 573805,394 m e N: 7459875,567 m, percorrendo 537,04 metros, localizada no bairro Banqueta;

Nome: Caminho 2021, inscrita sob o código 5826, compreendida do vértice P2560 de coordenadas E: 573207,209 m e N: 7458570,672 m, até o vértice P2559 de coordenadas E: 573350,79 m e N: 7458767,66 m, percorrendo 259,32 metros, localizada no bairro Banqueta;

Nome: Estrada da Banqueta, inscrita sob o código 151, compreendida do vértice P3382 de coordenadas E: 573014,53 m e N: 7458611,116 m, até o vértice P3381 de coordenadas E: 575479,083 m e N: 7459680,511 m, percorrendo 3466,14 metros, localizada no bairro Banqueta;

Nome: Rua 3501, inscrita sob o código 10434, compreendida do vértice P124 de coordenadas E: 578128,449 m e N: 7452588,456 m, até o vértice P123 de coordenadas E: 578115,517 m e N: 7452598,146 m, percorrendo 16,34 metros, localizada no bairro Biscaia;

Nome: Rua 3351, inscrita sob o código 7574, compreendida do vértice P2238 de coordenadas E: 578457,365 m e N: 7452597,414 m, até o vértice P2237 de coordenadas E: 578288,215 m e N: 7452672,738 m, percorrendo 185,2 metros, localizada no bairro Biscaia;

Nome: Acesso 3500, inscrita sob o código 10358, compreendida do vértice P2332 de coordenadas E:

578183,754 m e N: 7452637,632 m, até o vértice P2331 de coordenadas E: 578200,118 m e N: 7452628,098 m, percorrendo 18,94 metros, localizada no bairro Biscaia;

Nome: Acesso 3503, inscrita sob o código 10445, compreendida do vértice P2336 de coordenadas E: 578354,805 m e N: 7452905,79 m, até o vértice P2335 de coordenadas E: 578387,848 m e N: 7452906,211 m, percorrendo 33,05 metros, localizada no bairro Biscaia;

Nome: Acesso 3502, inscrita sob o código 10361, compreendida do vértice P2338 de coordenadas E: 578315,402 m e N: 7452984,11 m, até o vértice P2337 de coordenadas E: 578386,93 m e N: 7452997,17 m, percorrendo 72,71 metros, localizada no bairro Biscaia;

Nome: Escada 1138, inscrita sob o código 9314, compreendida do vértice P434 de coordenadas E: 568390,237 m e N: 7454268,146 m, até o vértice P433 de coordenadas E: 568372,518 m e N: 7454234,896 m, percorrendo 40,64 metros, localizada no bairro Bonfim;

Nome: Escada 3096, inscrita sob o código 4239, compreendida do vértice P1054 de coordenadas E: 568406,269 m e N: 7454241,486 m, até o vértice P1053 de coordenadas E: 568393,317 m e N: 7454221,222 m, percorrendo 24,49 metros, localizada no bairro Bonfim;

Nome: Acesso 1139, inscrita sob o código 5087, compreendida do vértice P2626 de coordenadas E: 568531,096 m e N: 7454123,121 m, até o vértice P2625 de coordenadas E: 568467,946 m e N: 7454124,58 m, percorrendo 66,08 metros, localizada no bairro Bonfim;

Nome: Escadão 1808, inscrita sob o código 13014, compreendida do vértice P2780 de coordenadas E: 568287,768 m e N: 7454467,315 m, até o vértice P2779 de coordenadas E: 568223,17 m e N: 7454329,036 m, percorrendo 177,85 metros, localizada no bairro Bonfim;

Nome: Escadão 1807, inscrita sob o código 13013, compreendida do vértice P2784 de coordenadas E: 568195,204 m e N: 7454383,774 m, até o vértice P2783 de coordenadas E: 568287,728 m e N: 7454276,421 m, percorrendo 192,28 metros, localizada no bairro Bonfim;

Nome: Beco 3095, inscrita sob o código 10780, compreendida do vértice P2958 de coordenadas E: 568376,71 m e N: 7454283,709 m, até o vértice P2957 de coordenadas E: 568411,822 m e N: 7454226 m, percorrendo 68,58 metros, localizada no bairro Bonfim;

Nome: Servidão 1142, inscrita sob o código 3068, compreendida do vértice P4186 de coordenadas E: 568467,946 m e N: 7454124,58 m, até o vértice P4185 de coordenadas E: 568438,6 m e N: 7454163,563 m, percorrendo 48,88 metros, localizada no bairro Bonfim;

Nome: Beco 2446, inscrita sob o código 10779, compreendida do vértice P4316 de coordenadas E: 568342,621 m e N: 7454259,478 m, até o vértice P4315 de coordenadas E: 568376,71 m e N: 7454283,709 m, percorrendo 45,02 metros, localizada no bairro Bonfim;

Nome: Rua Pedro Eugênio de Oliveira, inscrita sob o código 1575, compreendida do vértice P4344 de coordenadas E: 568426,433 m e N: 7454097,834 m, até o vértice P4343 de coordenadas E: 568287,728 m e N: 7454276,421 m, percorrendo 226,21 metros, localizada no bairro Bonfim;

Nome: Praça 3943, inscrita sob o código 10879, compreendida do vértice P4464 de coordenadas E: 568467,946 m e N: 7454124,58 m, até o vértice P4463 de coordenadas E: 568426,433 m e N: 7454097,834 m, percorrendo 51,27 metros, localizada no bairro Bonfim;

Nome: Beco 1141, inscrita sob o código 9315, compreendida do vértice P4514 de coordenadas E: 568382,697 m e N: 7454225,335 m, até o vértice P4513 de coordenadas E: 568342,621 m e N:

7454259,478 m, percorrendo 53,34 metros, localizada no bairro Bonfim;

Nome: Rua 1152, inscrita sob o código 1610, compreendida do vértice P194 de coordenadas E: 563141,313 m e N: 7462819,946 m, até o vértice P193 de coordenadas E: 563091,21 m e N: 7462749,383 m, percorrendo 527,58 metros, localizada no bairro Bracuí;

Nome: Rua Santa Catarina, inscrita sob o código 5551, compreendida do vértice P202 de coordenadas E: 562495,242 m e N: 7462240,22 m, até o vértice P201 de coordenadas E: 562653,833 m e N: 7463900,168 m, percorrendo 1679,99 metros, localizada no bairro Bracuí;

Nome: Rua Criciúma, inscrita sob o código 9649, compreendida do vértice P254 de coordenadas E: 562602,264 m e N: 7462303,181 m, até o vértice P253 de coordenadas E: 562504,655 m e N: 7462303,378 m, percorrendo 97,94 metros, localizada no bairro Bracuí;

Nome: Rua das Figueiras, inscrita sob o código 184, compreendida do vértice P280 de coordenadas E: 562416,449 m e N: 7463727,523 m, até o vértice P279 de coordenadas E: 562545,079 m e N: 7463764,136 m, percorrendo 133,74 metros, localizada no bairro Bracuí;

Nome: Rua Ceará, inscrita sob o código 2927, compreendida do vértice P3348 de coordenadas E: 563028,838 m e N: 7463110,661 m, até o vértice P3347 de coordenadas E: 563039,477 m e N: 7463780,285 m, percorrendo 671,25 metros, localizada no bairro Bracuí;

Nome: Rua Blumenau, inscrita sob o código 4496, compreendida do vértice P350 de coordenadas E: 562615,978 m e N: 7462438,435 m, até o vértice P349 de coordenadas E: 562519,816 m e N: 7462446,652

m, percorrendo 96,55 metros, localizada no bairro Bracuí;

Nome: Rua Paraná, inscrita sob o código 7584, compreendida do vértice P418 de coordenadas E: 563139,447 m e N: 7462755,762 m, até o vértice P417 de coordenadas E: 562888,941 m e N: 7462747,716 m, percorrendo 254,12 metros, localizada no bairro Bracuí;

Nome: Trav. Espírito Santo, inscrita sob o código 9642, compreendida do vértice P432 de coordenadas E: 563099,573 m e N: 7463891,377 m, até o vértice P431 de coordenadas E: 563097,563 m e N: 7463818,854 m, percorrendo 86,53 metros, localizada no bairro Bracuí;

Nome: Beco 3238, inscrita sob o código 4649, compreendida do vértice P448 de coordenadas E: 563073,248 m e N: 7463145,511 m, até o vértice P447 de coordenadas E: 563077,864 m e N: 7463170,714 m, percorrendo 25,65 metros, localizada no bairro Bracuí;

Nome: Rua 3302, inscrita sob o código 9571, compreendida do

vértice P494 de coordenadas E: 563683,085 m e N: 7464104,381 m, até o vértice P493 de coordenadas E: 563669,285 m e N: 7464165,046 m, percorrendo 62,9 metros, localizada no bairro Bracuí;

Nome: Rua 3301, inscrita sob o código 9569, compreendida do vértice P498 de coordenadas E: 562702,856 m e N: 7462798,911 m, até o vértice P497 de coordenadas E: 562714,993 m e N: 7462856,485 m, percorrendo 58,84 metros, localizada no bairro Bracuí;

Nome: Rua 3303, inscrita sob o código 9573, compreendida do vértice P500 de coordenadas E: 563000,774 m e N: 7462875,937 m, até o vértice P499 de coordenadas E: 562960,949 m e N: 7462879,385 m, percorrendo 39,97 metros, localizada no bairro Bracuí;

Nome: Rua 3304, inscrita sob o código 9580, compreendida do vértice P502 de coordenadas E: 562848,429 m e N: 7463658,607 m, até o vértice P501 de coordenadas E: 562894,545 m e N: 7463663,253 m, percorrendo 46,35 metros, localizada no bairro Bracuí;

Nome: Rua 3323, inscrita sob o código 9647, compreendida do vértice P518 de coordenadas E: 563726,437 m e N: 7461176,466 m, até o vértice P517 de coordenadas E: 563616,616 m e N: 7462531,405 m, percorrendo 1403,23 metros, localizada no bairro Bracuí;

Nome: Rua 3308, inscrita sob o código 9588, compreendida do vértice P532 de coordenadas E: 563831,02 m e N: 7462828,26 m, até o vértice P531 de coordenadas E: 563783,792 m e N: 7462861,028 m, percorrendo 61,45 metros, localizada no bairro Bracuí;

Nome: Rua 3310, inscrita sob o código 9596, compreendida do vértice P550 de coordenadas E: 562536,659 m e N: 7463440,241 m, até o vértice P549 de coordenadas E: 562622,782 m e N: 7463422,146 m, percorrendo 88 metros, localizada no bairro Bracuí;

Nome: Rua 3336, inscrita sob o código 10383, compreendida do vértice P564 de coordenadas E: 562714,35 m e N: 7462155,917 m, até o vértice P563 de coordenadas E: 562714,567 m e N: 7462102,767 m, percorrendo 53,15 metros, localizada no bairro Bracuí;

Nome: Rua 3249, inscrita sob o código 10901, compreendida do vértice P1718 de coordenadas E: 562886,982 m e N: 7462457,406 m, até o vértice P1717 de coordenadas E: 562952,575 m e N: 7462453,178 m, percorrendo 65,88 metros, localizada no bairro Bracuí;

Nome: Rua 3321, inscrita sob o código 9645, compreendida do vértice P596 de coordenadas E: 563348,83 m e N: 7463393,994 m, até o vértice P595 de coordenadas E: 563292,099 m e N: 7463427,461 m, percorrendo 65,87 metros, localizada no bairro

Bracuí;

Nome: Servidão 3320, inscrita sob o código 9639, compreendida do vértice P674 de coordenadas E: 562631,416 m e N: 7462898,682 m, até o vértice P673 de coordenadas E: 562627,414 m e N: 7462862,239 m, percorrendo 36,66 metros, localizada no bairro Bracuí;

Nome: Servidão 3322, inscrita sob o código 9646, compreendida do vértice P676 de coordenadas E: 563273,863 m e N: 7463235,259 m, até o vértice P675 de coordenadas E: 563282,107 m e N: 7463252,285 m, percorrendo 18,92 metros, localizada no bairro Bracuí;

Nome: Servidão 3306, inscrita sob o código 9583, compreendida do vértice P682 de coordenadas E: 562678,293 m e N: 7463322,817 m, até o vértice P681 de coordenadas E: 562684,619 m e N: 7463346,049 m, percorrendo 24,08 metros, localizada no bairro Bracuí;

Nome: Beco Sete de Maio, inscrita sob o código 9598, compreendida do vértice P1174 de coordenadas E: 562774,141 m e N: 7463304,655 m, até o vértice P1173 de coordenadas E: 562815,83 m e N: 7463300,992 m, percorrendo 41,85 metros, localizada no bairro Bracuí;

Nome: Av. Mato Grosso, inscrita sob o código 3726, compreendida do vértice P714 de coordenadas E: 562814,459 m e N: 7463180,601 m, até o vértice P713 de coordenadas E: 562817,724 m e N: 7463727,662 m, percorrendo 547,56 metros, localizada no bairro Bracuí;

Nome: Servidão 3319, inscrita sob o código 9636, compreendida do vértice P740 de coordenadas E: 563102,721 m e N: 7463033,262 m, até o vértice P739 de coordenadas E: 563101,238 m e N: 7463014,474 m, percorrendo 18,85 metros, localizada no bairro Bracuí;

Nome: Trav. Melchior, inscrita sob o código 4196, compreendida do vértice P758 de coordenadas E: 562793,54 m e N: 7461633,857 m, até o vértice P757 de coordenadas E: 562783,392 m e N: 7461776,088 m, percorrendo 201,63 metros, localizada no bairro Bracuí;

Nome: Servidão 3326, inscrita sob o código 9653, compreendida do vértice P784 de coordenadas E: 562546,061 m e N: 7463795,159 m, até o vértice P783 de coordenadas E: 562577,245 m e N: 7463802,404 m, percorrendo 32,01 metros, localizada no bairro Bracuí;

Nome: Servidão 3324, inscrita sob o código 9648, compreendida do vértice P786 de coordenadas E: 562840,248 m e N: 7463712,417 m, até o vértice P785 de coordenadas E: 562817,839 m e N: 7463712,024 m, percorrendo 22,41 metros, localizada no bairro Bracuí;

Nome: Servidão 3195, inscrita sob o código 2260, compreendida do vértice P790 de coordenadas E: 562705,286 m e N:

7462022,101 m, até o vértice P789 de coordenadas E: 562696,058 m e N: 7462002,096 m, percorrendo 22,04 metros, localizada no bairro Bracuí;

Nome: Trav. Ceará, inscrita sob o código 734, compreendida do vértice P866 de coordenadas E: 563068,115 m e N: 7463782,929 m, até o vértice P865 de coordenadas E: 563021,892 m e N: 7463886,641 m, percorrendo 127,63 metros, localizada no bairro Bracuí;

Nome: Trav. João de Almeida, inscrita sob o código 6943, compreendida do vértice P888 de coordenadas E: 562591,986 m e N: 7461891,706 m, até o vértice P887 de coordenadas E: 562717,505 m e N: 7462017,07 m, percorrendo 210,88 metros, localizada no bairro Bracuí;

Nome: Rua 3261, inscrita sob o código 6399, compreendida do vértice P1770 de coordenadas E: 563025,839 m e N: 7461813,779 m, até o vértice P1769 de coordenadas E: 563024,745 m e N: 7461887,17 m, percorrendo 73,42 metros, localizada no bairro Bracuí;

Nome: Rua Bom Jesus, inscrita sob o código 6571, compreendida do vértice P938 de coordenadas E: 562548,952 m e N: 7463613,93 m, até o vértice P937 de coordenadas E: 562645,659 m e N: 7463654,986 m, percorrendo 180,49 metros, localizada no bairro Bracuí;

Nome: Rua 3214, inscrita sob o código 5250, compreendida do vértice P1074 de coordenadas E: 562679,766 m e N: 7462147,831 m, até o vértice P1073 de coordenadas E: 562592,813 m e N: 7462232,367 m, percorrendo 142,21 metros, localizada no bairro Bracuí;

Nome: Rua 3210, inscrita sob o código 3297, compreendida do vértice P1064 de coordenadas E: 562782,207 m e N: 7463051,87 m, até o vértice P1063 de coordenadas E: 562890,659 m e N: 7463081,986 m, percorrendo 116,12 metros, localizada no bairro Bracuí;

Nome: Rua 3216, inscrita sob o código 3568, compreendida do vértice P1070 de coordenadas E: 563059,736 m e N: 7462571,131 m, até o vértice P1069 de coordenadas E: 563030,85 m e N: 7462747,839 m, percorrendo 202,89 metros, localizada no bairro Bracuí;

Nome: Rua Manuela, inscrita sob o código 5179, compreendida do vértice P1076 de coordenadas E: 562697,32 m e N: 7462196,467 m, até o vértice P1075 de coordenadas E: 562597,083 m e N: 7462259,854 m, percorrendo 119,8 metros, localizada no bairro Bracuí;

Nome: Rua Biribiri, inscrita sob o código 3882, compreendida do vértice P1098 de coordenadas E: 562622,952 m e N: 7463737,366 m, até o vértice P1097 de coordenadas E: 562629,616 m e N: 7463818,572 m, percorrendo 81,49 metros, localizada no bairro Bracuí;

Nome: Rua Bom Jardim, inscrita sob o código 6175, compreendida do vértice P1178 de coordenadas E: 562458,759 m e N: 7463598,564 m, até o vértice P1177 de coordenadas E: 562504,948 m e N: 7463641,922 m, percorrendo 81,16 metros, localizada no bairro Bracuí;

Nome: Rua 3185, inscrita sob o código 1869, compreendida do vértice P1402 de coordenadas E: 562755,686 m e N: 7462660,816 m, até o vértice P1401 de coordenadas E: 562798,489 m e N: 7462838,29 m, percorrendo 182,63 metros, localizada no bairro Bracuí;

Nome: Rua 3189, inscrita sob o código 2375, compreendida do vértice P1404 de coordenadas E: 563038,197 m e N: 7462412,099 m, até o vértice P1403 de coordenadas E: 563036,833 m e N: 7462526,927 m, percorrendo 114,98 metros, localizada no bairro Bracuí;

Nome: Rua 3191, inscrita sob o código 2421, compreendida do vértice P1446 de coordenadas E: 562410,961 m e N: 7462580,152 m, até o vértice P1445 de coordenadas E: 562414,687 m e N: 7462955,329 m, percorrendo 592,04 metros, localizada no bairro Bracuí;

Nome: Rua 3192, inscrita sob o código 2494, compreendida do vértice P1448 de coordenadas E: 563050,501 m e N: 7462930,806 m, até o vértice P1447 de coordenadas E: 563058,384 m e N: 7462989,813 m, percorrendo 59,54 metros, localizada no bairro Bracuí;

Nome: Rua 3223, inscrita sob o código 3831, compreendida do vértice P1518 de coordenadas E: 562525,632 m e N: 7462022,798 m, até o vértice P1517 de coordenadas E: 562538,475 m e N: 7462070,526 m, percorrendo 49,55 metros, localizada no bairro Bracuí;

Nome: Rua Girassol, inscrita sob o código 4177, compreendida do vértice P1614 de coordenadas E: 564289,985 m e N: 7462599,917 m, até o vértice P1613 de coordenadas E: 563492,68 m e N: 7464077,285 m, percorrendo 2672,37 metros, localizada no bairro Bracuí;

Nome: Rua 3232, inscrita sob o código 4315, compreendida do vértice P1620 de coordenadas E: 562437,305 m e N: 7462003,786 m, até o vértice P1619 de coordenadas E: 562481,957 m e N: 7462221,772 m, percorrendo 223,72 metros, localizada no bairro Bracuí;

Nome: Rua 3230, inscrita sob o código 4197, compreendida do vértice P1622 de coordenadas E: 562796,924 m e N: 7461777,514 m, até o vértice P1621 de coordenadas E: 562800,144 m e N: 7461714,661 m, percorrendo 63,25 metros, localizada no bairro Bracuí;

Nome: Rua 3231, inscrita sob o código 4237, compreendida do vértice P1626 de coordenadas E: 563099,444 m e N: 7462927,963 m, até o vértice P1625 de coordenadas E: 563104,229 m e N:

7462985,184 m, percorrendo 57,59 metros, localizada no bairro Bracuí;

Nome: Rua 3233, inscrita sob o código 4346, compreendida do vértice P1628 de coordenadas E: 562769,452 m e N: 7461924,357 m, até o vértice P1627 de coordenadas E: 562831,169 m e N: 7461937,715 m, percorrendo 72,01 metros, localizada no bairro Bracuí;

Nome: Rua 3251, inscrita sob o código 9595, compreendida do vértice P1668 de coordenadas E: 562765,657 m e N: 7461887,361 m, até o vértice P1667 de coordenadas E: 562845,484 m e N: 7461979,883 m, percorrendo 177,96 metros, localizada no bairro Bracuí;

Nome: Rua 3267, inscrita sob o código 7077, compreendida do vértice P1782 de coordenadas E: 562672,996 m e N: 7462509,578 m, até o vértice P1781 de coordenadas E: 562622,237 m e N: 7462663,212 m, percorrendo 193,35 metros, localizada no bairro Bracuí;

Nome: Rua 3283, inscrita sob o código 7785, compreendida do vértice P1814 de coordenadas E: 562664,754 m e N: 7461899,667 m, até o vértice P1813 de coordenadas E: 562741,978 m e N: 7462015,97 m, percorrendo 144,56 metros, localizada no bairro Bracuí;

Nome: Rua 3281, inscrita sob o código 7673, compreendida do vértice P1816 de coordenadas E: 562447,812 m e N: 7463458,494 m, até o vértice P1815 de coordenadas E: 562407,613 m e N: 7463458,5 m, percorrendo 40,22 metros, localizada no bairro Bracuí;

Nome: Rua Minas Gerais, inscrita sob o código 2861, compreendida do vértice P1882 de coordenadas E: 563112,34 m e N: 7463167,502 m, até o vértice P1881 de coordenadas E: 562788,715 m e N: 7463183,22 m, percorrendo 324,53 metros, localizada no bairro Bracuí;

Nome: Rua das Palmeiras, inscrita sob o código 1233, compreendida do vértice P1914 de coordenadas E: 562651,796 m e N: 7463689,947 m, até o vértice P1913 de coordenadas E: 562664,749 m e N: 7463824,2 m, percorrendo 253,38 metros, localizada no bairro Bracuí;

Nome: Rua 3299, inscrita sob o código 9557, compreendida do vértice P1922 de coordenadas E: 562681,734 m e N: 7461700,127 m, até o vértice P1921 de coordenadas E: 562743,64 m e N: 7461706,137 m, percorrendo 76,14 metros, localizada no bairro Bracuí;

Nome: Rua 3200, inscrita sob o código 2764, compreendida do vértice P2010 de coordenadas E: 562850,161 m e N: 7462492,57 m, até o vértice P2009 de coordenadas E: 562853,804 m e N: 7462525,717 m, percorrendo 33,35 metros, localizada no bairro Bracuí;

Nome: Rua Espírito Santo, inscrita sob o código 5953, com-

preendida do vértice P2072 de coordenadas E: 563110,85 m e N: 7463105,66 m, até o vértice P2071 de coordenadas E: 563103,226 m e N: 7463752,209 m, percorrendo 647,99 metros, localizada no bairro Bracuí;

Nome: Rua Florianópolis, inscrita sob o código 3523, compreendida do vértice P2182 de coordenadas E: 562577,172 m e N: 7462139,48 m, até o vértice P2181 de coordenadas E: 562624,421 m e N: 7462503,915 m, percorrendo 368,06 metros, localizada no bairro Bracuí;

Nome: Rua São Jorge, inscrita sob o código 4953, compreendida do vértice P2242 de coordenadas E: 562642,311 m e N: 7463607,684 m, até o vértice P2241 de coordenadas E: 562503,732 m e N: 7463615,295 m, percorrendo 138,84 metros, localizada no bairro Bracuí;

Nome: Travessa 1283, inscrita sob o código 10863, compreendida do vértice P2378 de coordenadas E: 563141,023 m e N: 7462717,091 m, até o vértice P2377 de coordenadas E: 563093,133 m e N: 7462714,225 m, percorrendo 48,11 metros, localizada no bairro Bracuí;

Nome: Rua São Carlos, inscrita sob o código 8292, compreendida do vértice P2342 de coordenadas E: 562558,539 m e N: 7461961,278 m, até o vértice P2341 de coordenadas E: 562597,35 m e N: 7462076,393 m, percorrendo 139,76 metros, localizada no bairro Bracuí;

Nome: Rua Pernambuco, inscrita sob o código 4628, compreendida do vértice P2430 de coordenadas E: 562897,651 m e N: 7463887,221 m, até o vértice P2429 de coordenadas E: 563103,409 m e N: 7463999,236 m, percorrendo 252,08 metros, localizada no bairro Bracuí;

Nome: Rua Canaã, inscrita sob o código 745, compreendida do vértice P2444 de coordenadas E: 562889,166 m e N: 7462817,768 m, até o vértice P2443 de coordenadas E: 562563,134 m e N: 7462860,727 m,

percorrendo 330,89 metros, localizada no bairro Bracuí;

Nome: Trevo do Bracuí, inscrita sob o código 972, compreendida do vértice P2520 de coordenadas E: 562301,409 m e N: 7463772,986 m, até o vértice P2519 de coordenadas E: 562271,909 m e N: 7463791,986 m, percorrendo 69,44 metros, localizada no bairro Bracuí;

Nome: Servidão 3275, inscrita sob o código 7342, compreendida do vértice P2684 de coordenadas E: 562999,949 m e N: 7461801,506 m, até o vértice P2683 de coordenadas E: 562956,287 m e N: 7461801,236 m, percorrendo 43,66 metros, localizada no bairro Bracuí;

Nome: Rua Maranhão, inscrita sob o código 5140, compreendida do vértice P2724 de coordenadas E: 563106,529 m e N: 7463602,195 m, até o vértice P2723 de coordenadas E: 562893,768 m e N: 7463596,208 m, percorrendo 212,86 metros,

localizada no bairro Bracuí;

Nome: Servidão 3298, inscrita sob o código 9556, compreendida do vértice P2726 de coordenadas E: 562487,659 m e N: 7461972,071 m, até o vértice P2725 de coordenadas E: 562492,319 m e N: 7461995,976 m, percorrendo 25,03 metros, localizada no bairro Bracuí;

Nome: Rua Dália, inscrita sob o código 6083, compreendida do vértice P2768 de coordenadas E: 562560,811 m e N: 7461743,875 m, até o vértice P2767 de coordenadas E: 562817,324 m e N: 7461886,021 m, percorrendo 361,54 metros, localizada no bairro Bracuí;

Nome: Rua Sergipe, inscrita sob o código 7403, compreendida do vértice P3040 de coordenadas E: 563105,948 m e N: 7462025,072 m, até o vértice P3039 de coordenadas E: 562582,444 m e N: 7462158,635 m, percorrendo 600,24 metros, localizada no bairro Bracuí;

Nome: Rua Bahia, inscrita sob o código 724, compreendida do vértice P3222 de coordenadas E: 562952,575 m e N: 7462453,178 m, até o vértice P3221 de coordenadas E: 562958,737 m e N: 7463904,073 m, percorrendo 1463,22 metros, localizada no bairro Bracuí;

Nome: Av. Rio de Janeiro, inscrita sob o código 8498, compreendida do vértice P3268 de coordenadas E: 562872,207 m e N: 7461606,399 m, até o vértice P3267 de coordenadas E: 562793,54 m e N: 7461633,857 m, percorrendo 83,43 metros, localizada no bairro Bracuí;

Nome: Rua 2328, inscrita sob o código 10728, compreendida do vértice P3278 de coordenadas E: 563060,293 m e N: 7463105,202 m, até o vértice P3277 de coordenadas E: 563111,073 m e N: 7463112,039 m, percorrendo 60,31 metros, localizada no bairro Bracuí;

Nome: Rua 2331, inscrita sob o código 8488, compreendida do vértice P3286 de coordenadas E: 563031,14 m e N: 7463126,112 m, até o vértice P3285 de coordenadas E: 562984,333 m e N: 7463132,593 m, percorrendo 47,26 metros, localizada no bairro Bracuí;

Nome: Rua 1038, inscrita sob o código 10869, compreendida do vértice P3334 de coordenadas E: 563041,831 m e N: 7462649,295 m, até o vértice P3333 de coordenadas E: 563142,247 m e N: 7462614,516 m, percorrendo 107,04 metros, localizada no bairro Bracuí;

Nome: Rua Piauí, inscrita sob o código 2611, compreendida do vértice P3410 de coordenadas E: 563120,174 m e N: 7462521,325 m, até o vértice P3409 de coordenadas E: 562527,636 m e N: 7462521,819 m, percorrendo 597,43 metros, localizada no bairro Bracuí;

Nome: Rua São Paulo, inscrita sob o código 9593, compreendida do vértice P3438 de coordenadas E: 563138,812 m e N:

7461925,46 m, até o vértice P3437 de coordenadas E: 562734,573 m e N: 7461885,374 m, percorrendo 437,67 metros, localizada no bairro Bracuí;

Nome: Trav. Nova Jerusalém, inscrita sob o código 6978, compreendida do vértice P3480 de coordenadas E: 563142,185 m e N: 7462888,728 m, até o vértice P3479 de coordenadas E: 562961,276 m e N: 7462904,794 m, percorrendo 181,79 metros, localizada no bairro Bracuí;

Nome: Beco 2646, inscrita sob o código 848, compreendida do vértice P3554 de coordenadas E: 563007,586 m e N: 7462970,436 m, até o vértice P3553 de coordenadas E: 562964,799 m e N: 7462968,642 m, percorrendo 42,94 metros, localizada no bairro Bracuí;

Nome: Rua Itajaí, inscrita sob o código 632, compreendida do vértice P3560 de coordenadas E: 562608,103 m e N: 7462371,683 m, até o vértice P3559 de coordenadas E: 562512,396 m e N: 7462380,353 m, percorrendo 96,11 metros, localizada no bairro Bracuí;

Nome: Rua 1085, inscrita sob o código 5839, compreendida do vértice P3614 de coordenadas E: 563120,174 m e N: 7462521,325 m, até o vértice P3613 de coordenadas E: 563117,693 m e N: 7462447,75 m, percorrendo 73,76 metros, localizada no bairro Bracuí;

Nome: Rua Alecrim, inscrita sob o código 8303, compreendida do vértice P3668 de coordenadas E: 562553,878 m e N: 7463504,594 m, até o vértice P3667 de coordenadas E: 562395,2 m e N: 7463571,557 m, percorrendo 197,71 metros, localizada no bairro Bracuí;

Nome: Rua dos Cansados, inscrita sob o código 314, compreendida do vértice P3682 de coordenadas E: 562495,047 m e N: 7463350,004 m, até o vértice P3681 de coordenadas E: 562395,2 m e N: 7463571,557 m, percorrendo 314,55 metros, localizada no bairro Bracuí;

Nome: Rua Mato Grosso, inscrita sob o código 6066, compreendida do vértice P3704 de coordenadas E: 563145,178 m e N: 7463386,128 m, até o vértice P3703 de coordenadas E: 562808,409 m e N: 7463382,236 m, percorrendo 337,03 metros, localizada no bairro Bracuí;

Nome: Av. Acre, inscrita sob o código 5269, compreendida do vértice P3852 de coordenadas E: 563073,206 m e N: 7463998,516 m, até o vértice P3851 de coordenadas E: 562002,06 m e N: 7463626,039 m, percorrendo 1414,8 metros, localizada no bairro Bracuí;

Nome: Trevo 3184, inscrita sob o código 4176, compreendida do vértice P3836 de coordenadas E: 563557,909 m e N: 7464156,736 m, até o vértice P3835 de coordenadas E: 563467,909 m e N: 7464130,736 m, percorrendo 189,18 metros, localizada no bairro Bracuí;

Nome: Travessa 3178, inscrita sob o código 1629, compreendida do vértice P3984 de coordenadas E: 563040 m e N: 7463212,059 m, até o vértice P3983 de coordenadas E: 562961,349 m e N: 7463212,942 m, percorrendo 78,68 metros, localizada no bairro Bracuí;

Nome: Trav. Mato Grosso, inscrita sob o código 3727, compreendida do vértice P4004 de coordenadas E: 562818,952 m e N: 7463560,411 m, até o vértice P4003 de coordenadas E: 562659,315 m e N: 7463275,609 m, percorrendo 243,23 metros, localizada no bairro Bracuí;

Nome: Rua Santa Luzia, inscrita sob o código 551, compreendida do vértice P4038 de coordenadas E: 562636,889 m e N: 7463558,703 m, até o vértice P4037 de coordenadas E: 562500,143 m e N: 7463567,629 m, percorrendo 137,3 metros, localizada no bairro Bracuí;

Nome: Travessa 3188, inscrita sob o código 2420, compreendida do vértice P4040 de coordenadas E: 562561,131 m e N: 7462837,039 m, até o vértice P4039 de coordenadas E: 562542,826 m e N: 7462837,281 m, percorrendo 18,31 metros, localizada no bairro Bracuí;

Nome: Travessa 3193, inscrita sob o código 3883, compreendida do vértice P4068 de coordenadas E: 562677,276 m e N: 7463815,887 m, até o vértice P4067 de coordenadas E: 562664,749 m e N: 7463824,2 m, percorrendo 15,17 metros, localizada no bairro Bracuí;

Nome: Rua 3145, inscrita sob o código 185, compreendida do vértice P4424 de coordenadas E: 563011,423 m e N: 7462099,935 m, até o vértice P4423 de coordenadas E: 563043,795 m e N: 7462236,689 m, percorrendo 140,85 metros, localizada no bairro Bracuí;

Nome: Rua Paraíba, inscrita sob o código 1946, compreendida do vértice P4110 de coordenadas E: 562872,207 m e N: 7461606,399 m, até o vértice P4109 de coordenadas E: 562896,961 m e N: 7463930,377 m, percorrendo 2325,49 metros, localizada no bairro Bracuí;

Nome: Trav. Dama da Noite, inscrita sob o código 3649, compreendida do vértice P4120 de coordenadas E: 562695,258 m e N: 7463489,939 m, até o vértice P4119 de coordenadas E: 562696 m e N: 7463574,285 m, percorrendo 84,35 metros, localizada no bairro Bracuí;

Nome: Rua Recife, inscrita sob o código 2584, compreendida do vértice P4130 de coordenadas E: 563121,61 m e N: 7462594,658 m, até o vértice P4129 de coordenadas E: 563040,203 m e N: 7462611,668 m, percorrendo 84,41 metros, localizada no bairro Bracuí;

Nome: Trav. do Futuro, inscrita sob o código 541, compreendida do vértice P4160 de coordenadas E: 563144,109 m e N: 7463063,476 m, até o vértice P4159 de coordenadas E:

562975,381 m e N: 7463086,519 m, percorrendo 170,44 metros, localizada no bairro Bracuí;

Nome: Trav. Girassol, inscrita sob o código 10712, compreendida do vértice P4238 de coordenadas E: 563139,98 m e N: 7462802,903 m, até o vértice P4237 de coordenadas E: 562962,008 m e N: 7462819,602 m, percorrendo 179,55 metros, localizada no bairro Bracuí;

Nome: Rua Guanabara, inscrita sob o código 7135, compreendida do vértice P4302 de coordenadas E: 563011,738 m e N: 7461765,994 m, até o vértice P4301 de coordenadas E: 562881,814 m e N: 7461767,088 m, percorrendo 129,94 metros, localizada no bairro Bracuí;

Nome: Rua 1295, inscrita sob o código 6112, compreendida do vértice P4306 de coordenadas E: 563484,989 m e N: 7464110,648 m, até o vértice P4305 de coordenadas E: 563712,442 m e N: 7464217,276 m, percorrendo 267,34 metros, localizada no bairro Bracuí;

Nome: Rua 3113, inscrita sob o código 5980, compreendida do vértice P4340 de coordenadas E: 562443,026 m e N: 7463497,341 m, até o vértice P4339 de coordenadas E: 562424,965 m e N: 7463511,82 m, percorrendo 23,15 metros, localizada no bairro Bracuí;

Nome: Rua dos Ipês, inscrita sob o código 7464, compreendida do vértice P4352 de coordenadas E: 563408,333 m e N: 7463033,321 m, até o vértice P4351 de coordenadas E: 564190,817 m e N: 7463221,147 m, percorrendo 982,21 metros, localizada no bairro Bracuí;

Nome: Acesso 3337, inscrita sob o código 10393, compreendida do vértice P4374 de coordenadas E: 563533,213 m e N: 7463947,027 m, até o vértice P4373 de coordenadas E: 563400,599 m e N: 7463940,043 m, percorrendo 152,09 metros, localizada no bairro Bracuí;

Nome: Rua 3152, inscrita sob o código 424, compreendida do vértice P4396 de coordenadas E: 562551,274 m e N: 7462027,952 m, até o vértice P4395 de coordenadas E: 562498,832 m e N: 7462013,889 m, percorrendo 60,65 metros, localizada no bairro Bracuí;

Nome: Beco São Lucas, inscrita sob o código 5162, compreendida do vértice P4406 de coordenadas E: 562675,201 m e N: 7463347,034 m, até o vértice P4405 de coordenadas E: 562805,659 m e N: 7463374,486 m, percorrendo 157,32 metros, localizada no bairro Bracuí;

Nome: Rua 3148, inscrita sob o código 233, compreendida do vértice P4428 de coordenadas E: 562959,019 m e N: 7461677,354 m, até o vértice P4427 de coordenadas E: 562953,41 m e N: 7462220,66 m, percorrendo 543,73 metros, localizada no bairro Bracuí;

Nome: Rua 3149, inscrita sob o código 267, compreendida do vértice

P4436 de coordenadas E: 562492,319 m e N: 7461995,976 m, até o vértice P4435 de coordenadas E: 562506,129 m e N: 7462075,299 m, percorrendo 81,05 metros, localizada no bairro Bracuí;

Nome: Rua Goiás, inscrita sob o código 3308, compreendida do vértice P4446 de coordenadas E: 562895,721 m e N: 7463819,206 m, até o vértice P4445 de coordenadas E: 563092,541 m e N: 7463963,306 m, percorrendo 330,91 metros, localizada no bairro Bracuí;

Nome: Rua 3176, inscrita sob o código 1569, compreendida do vértice P4512 de coordenadas E: 563088,98 m e N: 7462175,516 m, até o vértice P4511 de coordenadas E: 563037,857 m e N: 7462200,809 m, percorrendo 57,58 metros, localizada no bairro Bracuí;

Nome: Rua Francisco Adailton de Almeida, inscrita sob o código 3781, compreendida do vértice P4452 de coordenadas E: 562493,852 m e N: 7463597,2 m, até o vértice P4451 de coordenadas E: 562415,596 m e N: 7463788,391 m, percorrendo 310,28 metros, localizada no bairro Bracuí;

Nome: Rua dos Amigos, inscrita sob o código 2545, compreendida do vértice P4454 de coordenadas E: 563109,996 m e N: 7463013,671 m, até o vértice P4453 de coordenadas E: 562970,747 m e N: 7463027,206 m, percorrendo 140,05 metros, localizada no bairro Bracuí;

Nome: Rua 3169, inscrita sob o código 1190, compreendida do vértice P4458 de coordenadas E: 563753,124 m e N: 7462749,51 m, até o vértice P4457 de coordenadas E: 563780,32 m e N: 7462884,84 m, percorrendo 175,99 metros, localizada no bairro Bracuí;

Nome: Rua Flamboyant, inscrita sob o código 1191, compreendida do vértice P4518 de coordenadas E: 564116,983 m e N: 7462878,53 m, até o vértice P4517 de coordenadas E: 563377,856 m e N: 7462905,029 m, percorrendo 756,9 metros, localizada no bairro Bracuí;

Nome: Praia da Itinga, inscrita sob o código 6582, compreendida do vértice P4632 de coordenadas E: 562964,438 m e N: 7461540,483 m, até o vértice P4631 de coordenadas E: 562872,207 m e N: 7461606,399 m, percorrendo 113,56 metros, localizada no bairro Bracuí;

Nome: Beco 3300, inscrita sob o código 9567, compreendida do vértice P4796 de coordenadas E: 562817,146 m e N: 7462964,191 m, até o vértice P4795 de coordenadas E: 562890,127 m e N: 7462955,177 m, percorrendo 73,66 metros, localizada no bairro Bracuí;

Nome: Beco 3173, inscrita sob o código 1192, compreendida do vértice P4734 de coordenadas E: 562814,911 m e N: 7462492,622 m, até o vértice P4733 de coordenadas E: 562818,949 m e N: 7462523,053 m, percorrendo 30,7 metros, localizada no bairro

Bracuí;

Nome: Beco 3194, inscrita sob o código 2503, compreendida do vértice P4768 de coordenadas E: 562985,719 m e N: 7461818,799 m, até o vértice P4767 de coordenadas E: 562956,124 m e N: 7461818,736 m, percorrendo 29,6 metros, localizada no bairro Bracuí;

Nome: Beco 3197, inscrita sob o código 5429, compreendida do vértice P4772 de coordenadas E: 563003,994 m e N: 7462060,758 m, até o vértice P4771 de coordenadas E: 563027,729 m e N: 7462095,719 m, percorrendo 56,45 metros, localizada no bairro Bracuí;

Nome: Beco 3305, inscrita sob o código 9585, compreendida do vértice P4800 de coordenadas E: 562730,971 m e N: 7463343,358 m, até o vértice P4799 de coordenadas E: 562708,519 m e N: 7463343,67 m, percorrendo 113,04 metros, localizada no bairro Bracuí;

Nome: Trav. Santa Cecília, inscrita sob o código 6517, compreendida do vértice P4848 de coordenadas E: 563142,825 m e N: 7462921,532 m, até o vértice P4847 de coordenadas E: 562962,832 m e N: 7462939,55 m, percorrendo 181,05 metros, localizada no bairro Bracuí;

Nome: Trav. Belo Horizonte, inscrita sob o código 2743, compreendida do vértice P4882 de coordenadas E: 562959,122 m e N: 7463058,989 m, até o vértice P4881 de coordenadas E: 562891,409 m e N: 7463072,236 m, percorrendo 69,13 metros, localizada no bairro Bracuí;

Nome: Trevo do Condomínio Bracuí, inscrita sob o código 2327, compreendida do vértice P2536 de coordenadas E: 562228,34 m e N: 7463778,352 m, até o vértice P2535 de coordenadas E: 562141,206 m e N: 7463750,754 m, percorrendo 81,03 metros, localizada no bairro Bracuí;

Nome: Trevo Itinga, inscrita sob o código 1225, compreendida do vértice P1738 de coordenadas E: 563139,266 m e N: 7464038,725 m, até o vértice P1737 de coordenadas E: 563052,159 m e N: 7464012,486

m, percorrendo 164,41 metros, localizada no bairro Bracuí;

Nome: Acesso 3514, inscrita sob o código 10269, compreendida do vértice P1148 de coordenadas E: 583838,219 m e N: 7452122,733 m, até o vértice P1147 de coordenadas E: 583839,378 m e N: 7452134,467 m, percorrendo 11,79 metros, localizada no bairro Caetés;

Nome: Trevo da Sororoça, inscrita sob o código 4418, compreendida do vértice P1712 de coordenadas E: 583482,319 m e N: 7451858,152 m, até o vértice P1711 de coordenadas E: 583466,542 m e N: 7451831,406 m, percorrendo 54,27 metros, localizada no bairro Caetés;

Nome: Servidão 3513, inscrita sob o código 10490, compreendida do vértice P3570 de coordenadas E: 583670,075 m e

N: 7451876,478 m, até o vértice P3569 de coordenadas E: 583648,933 m e N: 7451924,943 m, percorrendo 63,43 metros, localizada no bairro Caetés;

Nome: Trevo do Caetés, inscrita sob o código 2956, compreendida do vértice P3856 de coordenadas E: 583644,68 m e N: 7452132,573 m, até o vértice P3855 de coordenadas E: 583632,456 m e N: 7452113,616 m, percorrendo 63,77 metros, localizada no bairro Caetés;

Nome: Trevo da Caieira, inscrita sob o código 7614, compreendida do vértice P3714 de coordenadas E: 571201,811 m e N: 7461102,939 m, até o vértice P3713 de coordenadas E: 571184,909 m e N: 7461089,986 m, percorrendo 36,19 metros, localizada no bairro Caieira;

Nome: Rua Porto Caieira, inscrita sob o código 1735, compreendida do vértice P4730 de coordenadas E: 570896,337 m e N: 7460633,946 m, até o vértice P4729 de coordenadas E: 571200,256 m e N: 7461083,496 m, percorrendo 555,74 metros, localizada no bairro Caieira;

Nome: Rua Dez, inscrita sob o código 2220, compreendida do vértice P206 de coordenadas E: 575465,342 m e N: 7456590,358 m, até o vértice P205 de coordenadas E: 575387,302 m e N: 7456600,921 m, percorrendo 78,76 metros, localizada no bairro Camorim;

Nome: Escada 3252, inscrita sob o código 10837, compreendida do vértice P242 de coordenadas E: 574958,151 m e N: 7456413,818 m, até o vértice P241 de coordenadas E: 574985,955 m e N: 7456461,213 m, percorrendo 61,69 metros, localizada no bairro Camorim;

Nome: Beco 1575, inscrita sob o código 9742, compreendida do vértice P360 de coordenadas E: 575204,211 m e N: 7457235,729 m, até o vértice P359 de coordenadas E: 575213,353 m e N: 7457227,163 m, percorrendo 12,53 metros, localizada no bairro Camorim;

Nome: Acesso 3378, inscrita sob o código 471, compreendida do vértice P444 de coordenadas E: 575386,054 m e N: 7457055,355 m, até o vértice P443 de coordenadas E: 575399,202 m e N: 7457067,108 m, percorrendo 17,64 metros, localizada no bairro Camorim;

Nome: Rua da Jaqueira, inscrita sob o código 1651, compreendida do vértice P560 de coordenadas E: 574906,495 m e N: 7456391,125 m, até o vértice P559 de coordenadas E: 574960,029 m e N: 7456396,4 m, percorrendo 91,28 metros, localizada no bairro Camorim;

Nome: Rua Da Pedreira, inscrita sob o código 7596, compreendida do vértice P718 de coordenadas E: 575409,124 m e N: 7456752,138 m, até o vértice P717 de coordenadas E: 575398,171 m e N: 7456757,767 m, percorrendo 12,32 metros, localizada no bairro Camorim;

Nome: Beco 1020, inscrita sob o código 1674, compreendida do vértice P794 de coordenadas E: 575281,871 m e N: 7457100,449 m, até o vértice P793 de coordenadas E: 575292,74 m e N: 7457128,156 m, percorrendo 29,87 metros, localizada no bairro Camorim;

Nome: Beco 1021, inscrita sob o código 1573, compreendida do vértice P796 de coordenadas E: 575431,185 m e N: 7457029,684 m, até o vértice P795 de coordenadas E: 575366,22 m e N: 7457075,088 m, percorrendo 85,98 metros, localizada no bairro Camorim;

Nome: Beco 1030, inscrita sob o código 3753, compreendida do vértice P834 de coordenadas E: 575328,823 m e N: 7456770,473 m, até o vértice P833 de coordenadas E: 575274,552 m e N: 7456798,622 m, percorrendo 75,99 metros, localizada no bairro Camorim;

Nome: Beco 1037, inscrita sob o código 4520, compreendida do vértice P848 de coordenadas E: 575175,578 m e N: 7456550,446 m, até o vértice P847 de coordenadas E: 575172,542 m e N: 7456518,585 m, percorrendo 41,78 metros, localizada no bairro Camorim;

Nome: Beco 1039, inscrita sob o código 5014, compreendida do vértice P856 de coordenadas E: 575460,495 m e N: 7457264,306 m, até o vértice P855 de coordenadas E: 575494,882 m e N: 7457283,415 m, percorrendo 46,28 metros, localizada no bairro Camorim;

Nome: Beco 1042, inscrita sob o código 5237, compreendida do vértice P868 de coordenadas E: 575499,909 m e N: 7457280,486 m, até o vértice P867 de coordenadas E: 575560,064 m e N: 7457284,61 m, percorrendo 61,44 metros, localizada no bairro Camorim;

Nome: Escada 1019, inscrita sob o código 1352, compreendida do vértice P950 de coordenadas E: 575167,438 m e N: 7456835,512 m, até o vértice P949 de coordenadas E: 575201,21 m e N: 7456815,566 m, percorrendo 63,1 metros, localizada no bairro Camorim;

Nome: Escada 1022, inscrita sob o código 1943, compreendida do vértice P988 de coordenadas E: 575297,023 m e N: 7456935,982 m, até o vértice P987 de coordenadas E: 575283,311 m e N: 7456939,334 m, percorrendo 15,24 metros, localizada no bairro Camorim;

Nome: Escada 1024, inscrita sob o código 2982, compreendida do vértice P994 de coordenadas E: 575166,371 m e N: 7456590,423 m, até o vértice P993 de coordenadas E: 575154,467 m e N: 7456620,394 m, percorrendo 32,45 metros, localizada no bairro Camorim;

Nome: Travessa 1011, inscrita sob o código 663, compreendida do vértice P1062 de coordenadas E: 575398,171 m e N: 7456757,767 m, até o vértice P1061 de coordenadas E: 575331,325 m e N:

7456766,457 m, percorrendo 67,42 metros, localizada no bairro Camorim;

Nome: Trevo do Camorim, inscrita sob o código 117, compreendida do vértice P1102 de coordenadas E: 575345,159 m e N: 7456447,736 m, até o vértice P1101 de coordenadas E: 575345,159 m e N: 7456447,736 m, percorrendo 153,35 metros, localizada no bairro Camorim;

Nome: Travessa 1014, inscrita sob o código 1024, compreendida do vértice P1128 de coordenadas E: 575512,438 m e N: 7456332,388 m, até o vértice P1127 de coordenadas E: 575431,674 m e N: 7456383,931 m, percorrendo 97,32 metros, localizada no bairro Camorim;

Nome: Escadaria 1026, inscrita sob o código 3652, compreendida do vértice P1360 de coordenadas E: 575376,579 m e N: 7457257,575 m, até o vértice P1359 de coordenadas E: 575488,477 m e N: 7457180,675 m, percorrendo 167,2 metros, localizada no bairro Camorim;

Nome: Trevo da Jaqueira, inscrita sob o código 274, compreendida do vértice P1708 de coordenadas E: 575006,666 m e N: 7456399,179 m, até o vértice P1707 de coordenadas E: 574946,529 m e N: 7456366,369 m, percorrendo 82,69 metros, localizada no bairro Camorim;

Nome: Acesso 1547, inscrita sob o código 7835, compreendida do vértice P1836 de coordenadas E: 575243,716 m e N: 7456783,649 m, até o vértice P1835 de coordenadas E: 575218,665 m e N: 7456779,428 m, percorrendo 25,58 metros, localizada no bairro Camorim;

Nome: Acesso 1574, inscrita sob o código 9738, compreendida do vértice P1864 de coordenadas E: 575466,242 m e N: 7457146,455 m, até o vértice P1863 de coordenadas E: 575484,017 m e N: 7457136,663 m, percorrendo 20,29 metros, localizada no bairro Camorim;

Nome: Acesso 1579, inscrita sob o código 10176, compreendida do vértice P1868 de coordenadas E: 575018,482 m e N: 7456086,589 m, até o vértice P1867 de coordenadas E: 574978,549 m e N: 7456136,405 m, percorrendo 63,85 metros, localizada no bairro Camorim;

Nome: Acesso 1561, inscrita sob o código 9694, compreendida do vértice P1888 de coordenadas E: 575187,229 m e N: 7457114,485 m, até o vértice P1887 de coordenadas E: 575166,778 m e N: 7457110,371 m, percorrendo 20,86 metros, localizada no bairro Camorim;

Nome: Rua da Galeria, inscrita sob o código 1315, compreendida do vértice P2124 de coordenadas E: 575365,266 m e N: 7457011,315 m, até o vértice P2123 de coordenadas E: 575264,82 m e N: 7457032,384 m, percorrendo 104,73 metros, localizada no bairro Camorim;

Nome: Escada 3953, inscrita sob o código 10889, compreendida do

vértice P2872 de coordenadas E: 575152,522 m e N: 7456510,365 m, até o vértice P2871 de coordenadas E: 575137,314 m e N: 7456467,348 m, percorrendo 58,84 metros, localizada no bairro Camorim;

Nome: Belvedere do Camorim, inscrita sob o código 7344, compreendida do vértice P2384 de coordenadas E: 575704,994 m e N: 7455593,658 m, até o vértice P2383 de coordenadas E: 575617,259 m e N: 7455694,354 m, percorrendo 155,79 metros, localizada no bairro Camorim;

Nome: Travessa 1537, inscrita sob o código 6243, compreendida do vértice P2462 de coordenadas E: 575256,441 m e N: 7456848,924 m, até o vértice P2461 de coordenadas E: 575304,781 m e N: 7456902,367 m, percorrendo 75,53 metros, localizada no bairro Camorim;

Nome: Trav. Isaías Ferreira de Lima, inscrita sob o código 403, compreendida do vértice P2530 de coordenadas E: 575245,057 m e N: 7456702,81 m, até o vértice P2529 de coordenadas E: 575115,033 m e N: 7456592,718 m, percorrendo 180,72 metros, localizada no bairro Camorim;

Nome: Travessa 1552, inscrita sob o código 6058, compreendida do vértice P2562 de coordenadas E: 575283,311 m e N: 7456939,334 m, até o vértice P2561 de coordenadas E: 575275,913 m e N: 7456956,46 m, percorrendo 20,63 metros, localizada no bairro Camorim;

Nome: Escada 1157, inscrita sob o código 5739, compreendida do vértice P2644 de coordenadas E: 575328,823 m e N: 7456770,473 m, até o vértice P2643 de coordenadas E: 575250,006 m e N: 7456769,287 m, percorrendo 79,43 metros, localizada no bairro Camorim;

Nome: Escada 1144, inscrita sob o código 5467, compreendida do vértice P2670 de coordenadas E: 575112,764 m e N: 7456565,541 m, até o vértice P2669 de coordenadas E: 575163,801 m e N: 7456514,832 m, percorrendo 77,74 metros, localizada no bairro Camorim;

Nome: Trav. Maysa José dos Reis, inscrita sob o código 360, compreendida do vértice P2744 de coordenadas E: 575252,049 m e N: 7456985,146 m, até o vértice P2743 de coordenadas E: 575218,349 m e N: 7456972,506 m, percorrendo 41,81 metros, localizada no bairro Camorim;

Nome: Rua Cornelis Verolme, inscrita sob o código 88, compreendida do vértice P2864 de coordenadas E: 575166,371 m e N: 7456590,423 m, até o vértice P2863 de coordenadas E: 575215,377 m e N: 7456858,963 m, percorrendo 326,73 metros, localizada no bairro Camorim;

Nome: Servidão 3382, inscrita sob o código 7677, compreendida do vértice P2988 de coordenadas E: 574872,186 m e N: 7456434,837 m, até o vértice P2987 de coordenadas E: 574896,477 m e N: 7456457,521 m, percorrendo 34,35 metros,

localizada no bairro Camorim;

Nome: Rua 3951, inscrita sob o código 10887, compreendida do vértice P3002 de coordenadas E: 575284,351 m e N: 7456959,996 m, até o vértice P3001 de coordenadas E: 575276,839 m e N: 7456955,476 m, percorrendo 8,77 metros, localizada no bairro Camorim;

Nome: Rua da Pedreira, inscrita sob o código 3417, compreendida do vértice P3110 de coordenadas E: 575398,171 m e N: 7456757,767 m, até o vértice P3109 de coordenadas E: 575231,521 m e N: 7457267,126 m, percorrendo 586,21 metros, localizada no bairro Camorim;

Nome: Trav. Espírito Santo, inscrita sob o código 1351, compreendida do vértice P3144 de coordenadas E: 575220,565 m e N: 7456699,294 m, até o vértice P3143 de coordenadas E: 575201,21 m e N: 7456815,566 m, percorrendo 124,64 metros, localizada no bairro Camorim;

Nome: Escadaria 1551, inscrita sob o código 8976, compreendida do vértice P3212 de coordenadas E: 575224,21 m e N: 7456763,71 m, até o vértice P3211 de coordenadas E: 575154,467 m e N: 7456620,394 m, percorrendo 211,09 metros, localizada no bairro Camorim;

Nome: Escadaria 1562, inscrita sob o código 9696, compreendida do vértice P3436 de coordenadas E: 575078,097 m e N: 7456691,686 m, até o vértice P3435 de coordenadas E: 575115,033 m e N: 7456592,718 m, percorrendo 127,71 metros, localizada no bairro Camorim;

Nome: Escada 1571, inscrita sob o código 9728, compreendida do vértice P3452 de coordenadas E: 575153,257 m e N: 7456564,121 m, até o vértice P3451 de coordenadas E: 575175,578 m e N: 7456550,446 m, percorrendo 32,61 metros, localizada no bairro Camorim;

Nome: Escada 1573, inscrita sob o código 9731, compreendida do vértice P3456 de coordenadas E: 575310,111 m e N: 7456610,97 m, até o vértice P3455 de coordenadas E: 575387,302 m e N: 7456600,921 m, percorrendo 77,84 metros, localizada no bairro Camorim;

Nome: Trav. 17 de Junho, inscrita sob o código 3548, compreendida do vértice P3474 de coordenadas E: 575314,2 m e N: 7456892,327 m, até o vértice P3473 de coordenadas E: 575348,031 m e N: 7456946,452 m, percorrendo 97,17 metros, localizada no bairro Camorim;

Nome: Rua 3405, inscrita sob o código 4298, compreendida do vértice P3562 de coordenadas E: 574927,096 m e N: 7456399,085 m, até o vértice P3561 de coordenadas E: 574868,219 m e N: 7456424,501 m, percorrendo 86,22 metros, localizada no bairro Camorim;

Nome: Rua 212, inscrita sob o código 3709, compreendida do vértice P3572 de coordenadas E: 575385,957 m e N: 7456163,784

m, até o vértice P3571 de coordenadas E: 575419,434 m e N: 7456313,429 m, percorrendo 153,45 metros, localizada no bairro Camorim;

Nome: Beco 1548, inscrita sob o código 7956, compreendida do vértice P3724 de coordenadas E: 575398,171 m e N: 7456757,767 m, até o vértice P3723 de coordenadas E: 575382,882 m e N: 7456855,919 m, percorrendo 102,77 metros, localizada no bairro Camorim;

Nome: Beco 1569, inscrita sob o código 9722, compreendida do vértice P3754 de coordenadas E: 575417,958 m e N: 7457075,451 m, até o vértice P3753 de coordenadas E: 575402,506 m e N: 7457044,131 m, percorrendo 36,1 metros, localizada no bairro Camorim;

Nome: Beco 1570, inscrita sob o código 9726, compreendida do vértice P3770 de coordenadas E: 575353,132 m e N: 7456990,598 m, até o vértice P3769 de coordenadas E: 575315,422 m e N: 7456988,678 m, percorrendo 40,06 metros, localizada no bairro Camorim;

Nome: Beco 1572, inscrita sob o código 9730, compreendida do vértice P3772 de coordenadas E: 575217,512 m e N: 7457053,712 m, até o vértice P3771 de coordenadas E: 575264,82 m e N: 7457032,384 m, percorrendo 53,21 metros, localizada no bairro Camorim;

Nome: Beco 1558, inscrita sob o código 9672, compreendida do vértice P3776 de coordenadas E: 575365,668 m e N: 7456729,339 m, até o vértice P3775 de coordenadas E: 575370,076 m e N: 7456761,24 m, percorrendo 32,2 metros, localizada no bairro Camorim;

Nome: Rua 1546, inscrita sob o código 7515, compreendida do vértice P4034 de coordenadas E: 575391,14 m e N: 7457364,329 m, até o vértice P4033 de coordenadas E: 575505,555 m e N: 7457381,796 m, percorrendo 126,05 metros, localizada no bairro Camorim;

Nome: Escada 1550, inscrita sob o código 8975, compreendida do vértice P3880 de coordenadas E: 575151,723 m e N: 7456703,43 m, até o vértice P3879 de coordenadas E: 575208,419 m e N: 7456675,868

m, percorrendo 63,36 metros, localizada no bairro Camorim;

Nome: Escada 1552, inscrita sob o código 9543, compreendida do vértice P3884 de coordenadas E: 575267,187 m e N: 7456912,861 m, até o vértice P3883 de coordenadas E: 575283,311 m e N: 7456939,334 m, percorrendo 38,1 metros, localizada no bairro Camorim;

Nome: Escada 1554, inscrita sob o código 8982, compreendida do vértice P3886 de coordenadas E: 575310,111 m e N: 7456610,97 m, até o vértice P3885 de coordenadas E: 575232,224 m e N: 7456618,602 m, percorrendo 78,26 metros, localizada no bairro Camorim;

Nome: Escada 1556, inscrita sob o código 9542, compreendida do vértice P3892 de coordenadas E: 575232,692 m e N: 7456890,879 m, até o vértice P3891 de coordenadas E: 575215,377 m e N: 7456858,963 m, percorrendo 50,61 metros, localizada no bairro Camorim;

Nome: Escada 1555, inscrita sob o código 8984, compreendida do vértice P3896 de coordenadas E: 575380,154 m e N: 7456974,124 m, até o vértice P3895 de coordenadas E: 575435,395 m e N: 7456941,987 m, percorrendo 74,47 metros, localizada no bairro Camorim;

Nome: Escada 1559, inscrita sob o código 9691, compreendida do vértice P3898 de coordenadas E: 575332,892 m e N: 7456833,177 m, até o vértice P3897 de coordenadas E: 575346,111 m e N: 7456819,677 m, percorrendo 18,89 metros, localizada no bairro Camorim;

Nome: Escada 1557, inscrita sob o código 9670, compreendida do vértice P3900 de coordenadas E: 575063,81 m e N: 7456362,185 m, até o vértice P3899 de coordenadas E: 575043,394 m e N: 7456400,106 m, percorrendo 43,16 metros, localizada no bairro Camorim;

Nome: Escada 1560, inscrita sob o código 9693, compreendida do vértice P3938 de coordenadas E: 575326,445 m e N: 7456819,262 m, até o vértice P3937 de coordenadas E: 575343,478 m e N: 7456806,075 m, percorrendo 25,38 metros, localizada no bairro Camorim;

Nome: Escada 1563, inscrita sob o código 9697, compreendida do vértice P3942 de coordenadas E: 575138,464 m e N: 7456648,741 m, até o vértice P3941 de coordenadas E: 575097,295 m e N: 7456630,591 m, percorrendo 45,06 metros, localizada no bairro Camorim;

Nome: Rua 1538, inscrita sob o código 6546, compreendida do vértice P3988 de coordenadas E: 575169,78 m e N: 7457100,01 m, até o vértice P3987 de coordenadas E: 575027,091 m e N: 7457115,705 m, percorrendo 154,82 metros, localizada no bairro Camorim;

Nome: Rua 1540, inscrita sob o código 6784, compreendida do vértice P4028 de coordenadas E: 575547,327 m e N: 7456470,347 m, até o vértice P4027 de coordenadas E: 575569,548 m e N: 7456603,054 m, percorrendo 181,43 metros, localizada no bairro Camorim;

Nome: Rua 1541, inscrita sob o código 6785, compreendida do vértice P4032 de coordenadas E: 575569,548 m e N: 7456603,054 m, até o vértice P4031 de coordenadas E: 575480,348 m e N: 7456757,47 m, percorrendo 235,08 metros, localizada no bairro Camorim;

Nome: Rua 1564, inscrita sob o código 9700, compreendida do vértice P4050 de coordenadas E: 575334,39 m e N: 7457140,645 m, até o vértice P4049 de coordenadas E: 575357,497 m e N:

7457133,808 m, percorrendo 26,26 metros, localizada no bairro Camorim;

Nome: Rua 3379, inscrita sob o código 3681, compreendida do vértice P4076 de coordenadas E: 575349,271 m e N: 7457197,256 m, até o vértice P4075 de coordenadas E: 575345,915 m e N: 7457176,106 m, percorrendo 28,98 metros, localizada no bairro Camorim;

Nome: Rua 1578, inscrita sob o código 9744, compreendida do vértice P4096 de coordenadas E: 575337,71 m e N: 7456921,651 m, até o vértice P4095 de coordenadas E: 575337,188 m e N: 7456913,579 m, percorrendo 8,09 metros, localizada no bairro Camorim;

Nome: Rua Benedito Arantes, inscrita sob o código 3949, compreendida do vértice P4214 de coordenadas E: 575260,944 m e N: 7456524,758 m, até o vértice P4213 de coordenadas E: 575152,522 m e N: 7456510,365 m, percorrendo 114 metros, localizada no bairro Camorim;

Nome: Escada Trav.Isaías F. Lima, inscrita sob o código 8977, compreendida do vértice P4442 de coordenadas E: 575162,124 m e N: 7456723,06 m, até o vértice P4441 de coordenadas E: 575220,565 m e N: 7456699,294 m, percorrendo 63,11 metros, localizada no bairro Camorim;

Nome: Rua 1014, inscrita sob o código 2734, compreendida do vértice P4532 de coordenadas E: 575371,536 m e N: 7456456,089 m, até o vértice P4531 de coordenadas E: 575431,674 m e N: 7456383,931 m, percorrendo 95,23 metros, localizada no bairro Camorim;

Nome: Rua 1013, inscrita sob o código 841, compreendida do vértice P4536 de coordenadas E: 575465,342 m e N: 7456590,358 m, até o vértice P4535 de coordenadas E: 575569,548 m e N: 7456603,054 m, percorrendo 106,79 metros, localizada no bairro Camorim;

Nome: Ladeira da Jaqueira, inscrita sob o código 5297, compreendida do vértice P4552 de coordenadas E: 574956,505 m e N: 7456400,28 m, até o vértice P4551 de coordenadas E: 574931,402 m e N: 7456470,025 m, percorrendo 76,47 metros, localizada no bairro Camorim;

Nome: Rua 1034, inscrita sob o código 4067, compreendida do vértice P4588 de coordenadas E: 575220,278 m e N: 7457205,67 m, até o vértice P4587 de coordenadas E: 575128,018 m e N: 7457241,159 m, percorrendo 106,63 metros, localizada no bairro Camorim;

Nome: Rua 1024, inscrita sob o código 2506, compreendida do vértice P4598 de coordenadas E: 575572,58 m e N: 7457343,7 m, até o vértice P4597 de coordenadas E: 575497,105 m e N: 7457328,647 m, percorrendo 93,94 metros, localizada no bairro Camorim;

Nome: Rua 1027, inscrita sob o código 3679, compreendida do

vértice P4602 de coordenadas E: 575347,416 m e N: 7457093,36 m, até o vértice P4601 de coordenadas E: 575345,915 m e N: 7457176,106 m, percorrendo 90,47 metros, localizada no bairro Camorim;

Nome: Rua 1028, inscrita sob o código 3680, compreendida do vértice P4604 de coordenadas E: 575323,443 m e N: 7457172,926 m, até o vértice P4603 de coordenadas E: 575345,915 m e N: 7457176,106 m, percorrendo 24,12 metros, localizada no bairro Camorim;

Nome: Escada 3384, inscrita sob o código 10811, compreendida do vértice P4868 de coordenadas E: 574912,191 m e N: 7456385,099 m, até o vértice P4867 de coordenadas E: 574884,492 m e N: 7456410,63 m, percorrendo 39,88 metros, localizada no bairro Camorim;

Nome: Trav. Padre Jósimo, inscrita sob o código 1402, compreendida do vértice P158 de coordenadas E: 573949,228 m e N: 7455350,817 m, até o vértice P157 de coordenadas E: 574132,189 m e N: 7455551,373 m, percorrendo 291,58 metros, localizada no bairro Camorim Pequeno;

Nome: Escadaria 1828, inscrita sob o código 10720, compreendida do vértice P264 de coordenadas E: 574157,856 m e N: 7455290,423 m, até o vértice P263 de coordenadas E: 574116,62 m e N: 7455309,349 m, percorrendo 91,99 metros, localizada no bairro Camorim Pequeno;

Nome: Escada 2972, inscrita sob o código 7563, compreendida do vértice P384 de coordenadas E: 573904,3 m e N: 7455503,083 m, até o vértice P383 de coordenadas E: 573836,879 m e N: 7455489,737 m, percorrendo 68,82 metros, localizada no bairro Camorim Pequeno;

Nome: Escada 2975, inscrita sob o código 1763, compreendida do vértice P386 de coordenadas E: 573893,493 m e N: 7455535,346 m, até o vértice P385 de coordenadas E: 573840,126 m e N: 7455512,781 m, percorrendo 57,98 metros, localizada no bairro Camorim Pequeno;

Nome: Rua das Pedras, inscrita sob o código 3793, compreendida do vértice P408 de coordenadas E: 574057,423 m e N: 7455762,144 m, até o vértice P407 de coordenadas E: 574029,385 m e N: 7455815,588 m, percorrendo 63,69 metros, localizada no bairro Camorim Pequeno;

Nome: Beco 2996, inscrita sob o código 10063, compreendida do vértice P486 de coordenadas E: 573741,762 m e N: 7455908,962 m, até o vértice P485 de coordenadas E: 573736,665 m e N: 7455949,11 m, percorrendo 44,29 metros, localizada no bairro Camorim Pequeno;

Nome: Beco 2981, inscrita sob o código 6024, compreendida do vértice P512 de coordenadas E: 573792,33 m e N: 7455965,922 m, até o vértice P511 de coordenadas E: 573769,68 m e N: 7456037,678 m, percorrendo 77,06 metros, localizada no bairro

Camorim Pequeno;

Nome: Rua 2980, inscrita sob o código 5997, compreendida do vértice P630 de coordenadas E: 574079,859 m e N: 7455572,959 m, até o vértice P629 de coordenadas E: 574049,267 m e N: 7455583,148 m, percorrendo 38,59 metros, localizada no bairro Camorim Pequeno;

Nome: Rua 2983, inscrita sob o código 8580, compreendida do vértice P638 de coordenadas E: 573765,302 m e N: 7455679,868 m, até o vértice P637 de coordenadas E: 573743,18 m e N: 7455713,285 m, percorrendo 42,41 metros, localizada no bairro Camorim Pequeno;

Nome: Beco 2985, inscrita sob o código 9392, compreendida do vértice P998 de coordenadas E: 573908,699 m e N: 7455844,263 m, até o vértice P997 de coordenadas E: 573875,454 m e N: 7455842,519 m, percorrendo 37,52 metros, localizada no bairro Camorim Pequeno;

Nome: Rua Osvaldo Cruz, inscrita sob o código 3629, compreendida do vértice P1262 de coordenadas E: 574116,62 m e N: 7455309,349 m, até o vértice P1261 de coordenadas E: 574012,719 m e N: 7455389,032 m, percorrendo 173,83 metros, localizada no bairro Camorim Pequeno;

Nome: Trav. João Lucas, inscrita sob o código 4039, compreendida do vértice P1468 de coordenadas E: 574027,763 m e N: 7455500,509 m, até o vértice P1467 de coordenadas E: 573924,947 m e N: 7455462,266 m, percorrendo 121,53 metros, localizada no bairro Camorim Pequeno;

Nome: Travessa 3000, inscrita sob o código 10189, compreendida do vértice P1476 de coordenadas E: 573864,679 m e N: 7455868,574 m, até o vértice P1475 de coordenadas E: 573925,283 m e N: 7455891,16 m, percorrendo 65,94 metros, localizada no bairro Camorim Pequeno;

Nome: Rua Primeiro de Maio, inscrita sob o código 8363, compreendida do vértice P1500 de coordenadas E: 573979,197 m e N: 7455744,719 m, até o vértice P1499 de coordenadas E: 573849,096 m e N: 7455686,831 m, percorrendo 179,01 metros, localizada no bairro Camorim Pequeno;

Nome: Rua Ananias Simões, inscrita sob o código 7690, compreendida do vértice P1556 de coordenadas E: 573949,228 m e N: 7455350,817 m, até o vértice P1555 de coordenadas E: 573910,328 m e N: 7455674,106 m, percorrendo 370,23 metros, localizada no bairro Camorim Pequeno;

Nome: Rua Ivânia Martins Pimenta, inscrita sob o código 6554, compreendida do vértice P1686 de coordenadas E: 573879,017 m e N: 7455800,725 m, até o vértice P1685 de coordenadas E: 573846,235 m e N: 7455911,544 m, percorrendo 118,36 metros, localizada no bairro Camorim Pequeno;

Nome: Rua Nossa Senhora da Aparecida, inscrita sob o código 1341, compreendida do vértice P2006 de coordenadas E:

574123,903 m e N: 7455686,98 m, até o vértice P2005 de coordenadas E: 573771,231 m e N: 7455854,251 m, percorrendo 424,13 metros, localizada no bairro Camorim Pequeno;

Nome: Rua Chico Mendes, inscrita sob o código 2450, compreendida do vértice P2120 de coordenadas E: 574092,033 m e N: 7455623,796 m, até o vértice P2119 de coordenadas E: 574018,673 m e N: 7455550,777 m, percorrendo 140,49 metros, localizada no bairro Camorim Pequeno;

Nome: Rua 2111, inscrita sob o código 3786, compreendida do vértice P2180 de coordenadas E: 573782,456 m e N: 7455890,523 m, até o vértice P2179 de coordenadas E: 573734,49 m e N: 7455828,672 m, percorrendo 159,46 metros, localizada no bairro Camorim Pequeno;

Nome: Rua Manoel da Silva Oliveira, inscrita sob o código 2484, compreendida do vértice P2226 de coordenadas E: 574087,351 m e N: 7455676,281 m, até o vértice P2225 de coordenadas E: 573931,557 m e N: 7455972,351 m, percorrendo 430,54 metros, localizada no bairro Camorim Pequeno;

Nome: Travessa 2976, inscrita sob o código 4081, compreendida do vértice P2248 de coordenadas E: 573826,891 m e N: 7455646,011 m, até o vértice P2247 de coordenadas E: 573800,473 m e N: 7455603,344 m, percorrendo 50,2 metros, localizada no bairro Camorim Pequeno;

Nome: Travessa 2990, inscrita sob o código 10048, compreendida do vértice P2278 de coordenadas E: 573838,683 m e N: 7455685,291 m, até o vértice P2277 de coordenadas E: 573826,891 m e N: 7455646,011 m, percorrendo 41,42 metros, localizada no bairro Camorim Pequeno;

Nome: Travessa 2992, inscrita sob o código 10055, compreendida do vértice P2282 de coordenadas E: 573908,867 m e N: 7455489,954 m, até o vértice P2281 de coordenadas E: 573973,261 m e N: 7455505,29 m, percorrendo 78,8 metros, localizada no bairro Camorim Pequeno;

Nome: Trav. São Francisco, inscrita sob o código 2192, compreendida do vértice P2362 de coordenadas E: 573705,12 m e N: 7455744,423 m, até o vértice P2361 de coordenadas E: 573769,711 m e N: 7455776,608 m, percorrendo 72,23 metros, localizada no bairro Camorim Pequeno;

Nome: Trav. Vinte e Dois de Julho, inscrita sob o código 1759, compreendida do vértice P2400 de coordenadas E: 573849,096 m e N: 7455686,831 m, até o vértice P2399 de coordenadas E: 573891,564 m e N: 7455799,475 m, percorrendo 134,6 metros, localizada no bairro Camorim Pequeno;

Nome: Acesso 2995, inscrita sob o código 10060, compreendida do vértice P2544 de coordenadas E: 573794,784 m e N: 7455542,387 m, até o vértice P2543 de coordenadas E: 573817,349 m e N: 7455550,57 m, percorrendo 24,01 metros, localizada no bairro Camorim Pequeno;

Nome: Acesso 2999, inscrita sob o código 10182, compreendida do vértice P2546 de coordenadas E: 574145,123 m e N: 7455793,012 m, até o vértice P2545 de coordenadas E: 574161,656 m e N: 7455772,77 m, percorrendo 26,5 metros, localizada no bairro Camorim Pequeno;

Nome: Rua São Francisco, inscrita sob o código 7131, compreendida do vértice P2624 de coordenadas E: 573849,096 m e N: 7455686,831 m, até o vértice P2623 de coordenadas E: 573660,047 m e N: 7455782,806 m, percorrendo 231,41 metros, localizada no bairro Camorim Pequeno;

Nome: Rua Bela Vista, inscrita sob o código 2357, compreendida do vértice P3052 de coordenadas E: 573949,228 m e N: 7455350,817 m, até o vértice P3051 de coordenadas E: 574146,63 m e N: 7455564,217 m, percorrendo 308,54 metros, localizada no bairro Camorim Pequeno;

Nome: Rua 2978, inscrita sob o código 4835, compreendida do vértice P3126 de coordenadas E: 574046,514 m e N: 7455292,388 m, até o vértice P3125 de coordenadas E: 574093,391 m e N: 7455384,055 m, percorrendo 159,2 metros, localizada no bairro Camorim Pequeno;

Nome: Escada 2993, inscrita sob o código 10057, compreendida do vértice P3380 de coordenadas E: 574050,217 m e N: 7455481,702 m, até o vértice P3379 de coordenadas E: 574027,763 m e N: 7455500,509 m, percorrendo 29,4 metros, localizada no bairro Camorim Pequeno;

Nome: Escada 2998, inscrita sob o código 10180, compreendida do vértice P3384 de coordenadas E: 573813,732 m e N: 7456007,766 m, até o vértice P3383 de coordenadas E: 573818,442 m e N: 7455968,773 m, percorrendo 42,11 metros, localizada no bairro Camorim Pequeno;

Nome: Escada 2997, inscrita sob o código 10178, compreendida do vértice P3386 de coordenadas E: 574053,502 m e N: 7455469,729 m, até o vértice P3385 de coordenadas E: 574072,746 m e N: 7455460,69 m, percorrendo 28,04 metros, localizada no bairro Camorim Pequeno;

Nome: Escada 2977, inscrita sob o código 4211, compreendida do vértice P3390 de coordenadas E: 573930,023 m e N: 7455541,554 m, até o vértice P3389 de coordenadas E: 573893,493 m e N: 7455535,346 m, percorrendo 37,21 metros, localizada no bairro Camorim Pequeno;

Nome: Escada 2979, inscrita sob o código 5161, compreendida do vértice P3394 de coordenadas E: 574004,917 m e N: 7455448,894 m, até o vértice P3393 de coordenadas E: 574037,107 m e N: 7455418,608 m, percorrendo 44,21 metros, localizada no bairro Camorim Pequeno;

Nome: Rua Padre Cícero, inscrita sob o código 7238, compreendida do vértice P3744 de coordenadas E: 574049,224 m e N: 7455558,964 m, até o vértice P3743 de coordenadas E:

574087,351 m e N: 7455676,281 m, percorrendo 196,64 metros, localizada no bairro Camorim Pequeno;

Nome: Caminho 2969, inscrita sob o código 1159, compreendida do vértice P3854 de coordenadas E: 573822,452 m e N: 7455575,788 m, até o vértice P3853 de coordenadas E: 573845,551 m e N: 7455479,733 m, percorrendo 111,49 metros, localizada no bairro Camorim Pequeno;

Nome: Beco Vila Valentim, inscrita sob o código 10007, compreendida do vértice P4208 de coordenadas E: 573707,065 m e N: 7455787,024 m, até o vértice P4207 de coordenadas E: 573698,17 m e N: 7455761,466 m, percorrendo 39,16 metros, localizada no bairro Camorim Pequeno;

Nome: Rua das Rosas, inscrita sob o código 434, compreendida do vértice P4448 de coordenadas E: 573822,452 m e N: 7455575,788 m, até o vértice P4447 de coordenadas E: 573742,835 m e N: 7455717,4 m, percorrendo 191,33 metros, localizada no bairro Camorim Pequeno;

Nome: Servidão 2994, inscrita sob o código 10058, compreendida do vértice P4720 de coordenadas E: 573991,661 m e N: 7455472,02 m, até o vértice P4719 de coordenadas E: 574008,145 m e N: 7455453,52 m, percorrendo 24,82 metros, localizada no bairro Camorim Pequeno;

Nome: Servidão 2984, inscrita sob o código 8955, compreendida do vértice P4744 de coordenadas E: 574004,558 m e N: 7455782,351 m, até o vértice P4743 de coordenadas E: 574017,09 m e N: 7455801,328 m, percorrendo 22,84 metros, localizada no bairro Camorim Pequeno;

Nome: Servidão 2987, inscrita sob o código 10009, compreendida do vértice P4746 de coordenadas E: 573701,741 m e N: 7455777,978 m, até o vértice P4745 de coordenadas E: 573709,747 m e N: 7455782,57 m, percorrendo 9,23 metros, localizada no bairro Camorim Pequeno;

Nome: Servidão 2986, inscrita sob o código 10008, compreendida do vértice P4748 de coordenadas E: 573717,755 m e N: 7455759,713 m, até o vértice P4747 de coordenadas E: 573713,697 m e N: 7455768,881 m, percorrendo 10,03 metros, localizada no bairro Camorim Pequeno;

Nome: Servidão 2988, inscrita sob o código 10010, compreendida do vértice P4750 de coordenadas E: 573740,565 m e N: 7455794,944 m, até o vértice P4749 de coordenadas E: 573711,962 m e N: 7455778,891 m, percorrendo 32,8 metros, localizada no bairro Camorim Pequeno;

Nome: Servidão 2989, inscrita sob o código 10047, compreendida do vértice P4752 de coordenadas E: 573849,105 m e N: 7455611,358 m, até o vértice P4751 de coordenadas E: 573826,891 m e N: 7455646,011 m, percorrendo 51,34 metros, localizada no bairro Camorim Pequeno;

Nome: Servidão 2991, inscrita sob o código 10054, compreen-

dida do vértice P4784 de coordenadas E: 573991,354 m e N: 7455531,971 m, até o vértice P4783 de coordenadas E: 573991,921 m e N: 7455509,392 m, percorrendo 22,59 metros, localizada no bairro Camorim Pequeno;

Nome: Rua Nossa Senhora de Fátima, inscrita sob o código 6059, compreendida do vértice P106 de coordenadas E: 573846,235 m e N: 7455911,544 m, até o vértice P105 de coordenadas E: 573846,235 m e N: 7455911,544 m, percorrendo 384,68 metros, localizada no bairro Camorim Pequeno;

Nome: Trav. Mangaratiba, inscrita sob o código 1256, compreendida do vértice P50 de coordenadas E: 572029,385 m e N: 7458583,79 m, até o vértice P49 de coordenadas E: 572016,468 m e N: 7458623,657 m, percorrendo 41,95 metros, localizada no bairro Campo Belo;

Nome: Servidão 1094, inscrita sob o código 44, compreendida do vértice P268 de coordenadas E: 571918,127 m e N: 7457874,695 m, até o vértice P267 de coordenadas E: 571909,735 m e N: 7457870,98 m, percorrendo 9,18 metros, localizada no bairro Campo Belo;

Nome: Servidão 1099, inscrita sob o código 8099, compreendida do vértice P270 de coordenadas E: 571742,235 m e N: 7457838,371 m, até o vértice P269 de coordenadas E: 571772,747 m e N: 7457822,285 m, percorrendo 34,78 metros, localizada no bairro Campo Belo;

Nome: Rua Sete de Setembro, inscrita sob o código 6953, compreendida do vértice P316 de coordenadas E: 572075,635 m e N: 7458506,576 m, até o vértice P315 de coordenadas E: 572062,863 m e N: 7458586,558 m, percorrendo 81,36 metros, localizada no bairro Campo Belo;

Nome: Travessa 1103, inscrita sob o código 8425, compreendida do vértice P392 de coordenadas E: 571902,915 m e N: 7457871,973 m, até o vértice P391 de coordenadas E: 571868,573 m e N: 7457932,885 m, percorrendo 71,27 metros, localizada no bairro Campo Belo;

Nome: Travessa 1111, inscrita sob o código 9592, compreendida do vértice P402 de coordenadas E: 571909,735 m e N: 7457870,98 m, até o vértice P401 de coordenadas E: 571902,915 m e N: 7457871,973 m, percorrendo 6,89 metros, localizada no bairro Campo Belo;

Nome: Servidão 1043, inscrita sob o código 9546, compreendida do vértice P468 de coordenadas E: 571489,502 m e N: 7458405,984 m, até o vértice P467 de coordenadas E: 571499,414 m e N: 7458374,222 m, percorrendo 34,83 metros, localizada no bairro Campo Belo;

Nome: Trav. Maria Aparecida, inscrita sob o código 9168, compreendida do vértice P618 de coordenadas E: 572112,812 m e N: 7458467,132 m, até o vértice P617 de coordenadas E: 572177,094 m e N: 7458471,416 m, percorrendo 64,42 metros, localizada no

bairro Campo Belo;

Nome: Rua Vinte e Cinco de Dezembro, inscrita sob o código 3775, compreendida do vértice P668 de coordenadas E: 572067,803 m e N: 7458533,271 m, até o vértice P667 de coordenadas E: 571935,886 m e N: 7458527,424 m, percorrendo 132,33 metros, localizada no bairro Campo Belo;

Nome: Beco 1109, inscrita sob o código 9651, compreendida do vértice P1204 de coordenadas E: 572074,326 m e N: 7458295,441 m, até o vértice P1203 de coordenadas E: 572033,387 m e N: 7458296,577 m, percorrendo 40,96 metros, localizada no bairro Campo Belo;

Nome: Beco 1113, inscrita sob o código 9552, compreendida do vértice P1296 de coordenadas E: 571449,601 m e N: 7458401,547 m, até o vértice P1295 de coordenadas E: 571405,933 m e N: 7458403,626 m, percorrendo 51,73 metros, localizada no bairro Campo Belo;

Nome: Trav. Amazônia, inscrita sob o código 3701, compreendida do vértice P1334 de coordenadas E: 571976,442 m e N: 7458588,434 m, até o vértice P1333 de coordenadas E: 571964,795 m e N: 7458625,027 m, percorrendo 38,41 metros, localizada no bairro Campo Belo;

Nome: Servidão 1114, inscrita sob o código 9549, compreendida do vértice P1528 de coordenadas E: 571523,978 m e N: 7458408,029 m, até o vértice P1527 de coordenadas E: 571527,718 m e N: 7458391,377 m, percorrendo 17,07 metros, localizada no bairro Campo Belo;

Nome: Servidão 1115, inscrita sob o código 9548, compreendida do vértice P1542 de coordenadas E: 571510,306 m e N: 7458417,188 m, até o vértice P1541 de coordenadas E: 571515,101 m e N: 7458385,458 m, percorrendo 32,51 metros, localizada no bairro Campo Belo;

Nome: Trav. Vitória, inscrita sob o código 1461, compreendida do vértice P1552 de coordenadas E: 572097,055 m e N: 7458107,775 m, até o vértice P1551 de coordenadas E: 572046,756 m e N: 7458222,195 m, percorrendo 370,83 metros, localizada no bairro Campo Belo;

Nome: Rua Alcântara, inscrita sob o código 1553, compreendida do vértice P1562 de coordenadas E: 571821,772 m e N: 7458402,229 m, até o vértice P1561 de coordenadas E: 571745,136 m e N: 7458535,666 m, percorrendo 243,51 metros, localizada no bairro Campo Belo;

Nome: Servidão 1101, inscrita sob o código 9160, compreendida do vértice P1566 de coordenadas E: 571877,104 m e N: 7458540,741 m, até o vértice P1565 de coordenadas E: 571851,15 m e N: 7458525,49 m, percorrendo 42,8 metros, localizada no bairro Campo Belo;

Nome: Beco 1059, inscrita sob o código 5818, compreendida do vértice P1610 de coordenadas E: 571921,292 m e N: 7457904,523

m, até o vértice P1609 de coordenadas E: 571972,964 m e N: 7457877,779 m, percorrendo 73,22 metros, localizada no bairro Campo Belo;

Nome: Servidão 1121, inscrita sob o código 9170, compreendida do vértice P1612 de coordenadas E: 572085,418 m e N: 7458464,039 m, até o vértice P1611 de coordenadas E: 572035,758 m e N: 7458462,617 m, percorrendo 66,66 metros, localizada no bairro Campo Belo;

Nome: Servidão 1122, inscrita sob o código 9172, compreendida do vértice P1618 de coordenadas E: 571660,817 m e N: 7458418,212 m, até o vértice P1617 de coordenadas E: 571626,281 m e N: 7458399,58 m, percorrendo 74,83 metros, localizada no bairro Campo Belo;

Nome: Beco 1092, inscrita sob o código 695, compreendida do vértice P1652 de coordenadas E: 571875,909 m e N: 7458392,736 m, até o vértice P1651 de coordenadas E: 571878,58 m e N: 7458427,48 m, percorrendo 34,98 metros, localizada no bairro Campo Belo;

Nome: Beco 1097, inscrita sob o código 37, compreendida do vértice P1662 de coordenadas E: 571830,138 m e N: 7458487,327 m, até o vértice P1661 de coordenadas E: 571818,032 m e N: 7458532,499 m, percorrendo 52,44 metros, localizada no bairro Campo Belo;

Nome: Beco 1088, inscrita sob o código 3238, compreendida do vértice P1692 de coordenadas E: 571878,58 m e N: 7458427,48 m, até o vértice P1691 de coordenadas E: 571880,009 m e N: 7458463,87 m, percorrendo 36,98 metros, localizada no bairro Campo Belo;

Nome: Beco 1069, inscrita sob o código 4711, compreendida do vértice P1696 de coordenadas E: 571554,514 m e N: 7458513,788 m, até o vértice P1695 de coordenadas E: 571550,762 m e N: 7458546,11 m, percorrendo 32,55 metros, localizada no bairro Campo Belo;

Nome: Trav. do Oswaldo, inscrita sob o código 1228, compreendida do vértice P1714 de coordenadas E: 571676,579 m e N: 7458518,057 m, até o vértice P1713 de coordenadas E: 571592,028 m e N: 7458543,945 m, percorrendo 88,63 metros, localizada no bairro Campo Belo;

Nome: Beco 1093, inscrita sob o código 550, compreendida do vértice P1786 de coordenadas E: 571477,863 m e N: 7458495,554 m, até o vértice P1785 de coordenadas E: 571459,947 m e N: 7458549,45 m, percorrendo 57,08 metros, localizada no bairro Campo Belo;

Nome: Acesso 1089, inscrita sob o código 2875, compreendida do vértice P2104 de coordenadas E: 571887,305 m e N: 7457805,554 m, até o vértice P2103 de coordenadas E: 571866,901 m e N: 7457839,143 m, percorrendo 42,08 metros, localizada no bairro Campo Belo;

Nome: Rua Seis de Janeiro, inscrita sob o código 5134, compreendida do vértice P2200 de coordenadas E: 572035,639 m e N: 7458474,009 m, até o vértice P2199 de coordenadas E: 571722,538 m e N: 7458456,551 m, percorrendo 314,08 metros, localizada no bairro Campo Belo;

Nome: Trav. Primeiro de Maio, inscrita sob o código 693, compreendida do vértice P2256 de coordenadas E: 572035,496 m e N: 7458417,975 m, até o vértice P2255 de coordenadas E: 571862,909 m e N: 7458430,736 m, percorrendo 175,19 metros, localizada no bairro Campo Belo;

Nome: Rua 1055, inscrita sob o código 6190, compreendida do vértice P2264 de coordenadas E: 571455,454 m e N: 7457691,212 m, até o vértice P2263 de coordenadas E: 571481,033 m e N: 7457698,839 m, percorrendo 26,72 metros, localizada no bairro Campo Belo;

Nome: Rua Vinte e Um de Abril, inscrita sob o código 3157, compreendida do vértice P2274 de coordenadas E: 571880,009 m e N: 7458463,87 m, até o vértice P2273 de coordenadas E: 571827,806 m e N: 7458550,947 m, percorrendo 103,42 metros, localizada no bairro Campo Belo;

Nome: Rua 1047, inscrita sob o código 7195, compreendida do vértice P2294 de coordenadas E: 571908,543 m e N: 7457938,137 m, até o vértice P2293 de coordenadas E: 571887,025 m e N: 7457987,297 m, percorrendo 53,82 metros, localizada no bairro Campo Belo;

Nome: Rua Barra Mansa, inscrita sob o código 1618, compreendida do vértice P2328 de coordenadas E: 572030,015 m e N: 7457912,197 m, até o vértice P2327 de coordenadas E: 571408,694 m e N: 7457961,333 m, percorrendo 724,81 metros, localizada no bairro Campo Belo;

Nome: Trav. Barra Mansa, inscrita sob o código 2629, compreendida do vértice P2346 de coordenadas E: 571594,063 m e N: 7457829,26 m, até o vértice P2345 de coordenadas E: 571618,523 m e N: 7457883,775 m, percorrendo 60,63 metros, localizada no bairro Campo Belo;

Nome: Rua 1798, inscrita sob o código 5335, compreendida do vértice P2374 de coordenadas E: 571466,684 m e N: 7458407,443 m, até o vértice P2373 de coordenadas E: 571433,332 m e N: 7458445,172 m, percorrendo 61,07 metros, localizada no bairro Campo Belo;

Nome: Rua Primeiro de Maio, inscrita sob o código 1329, compreendida do vértice P2380 de coordenadas E: 572032,425 m e N: 7458237,442 m, até o vértice P2379 de coordenadas E: 572032,905 m e N: 7458528,806 m, percorrendo 291,52 metros, localizada no bairro Campo Belo;

Nome: Escadaria 1108, inscrita sob o código 10564, compreendida do vértice P2470 de coordenadas E: 571535,188 m e N: 7458366,275 m, até o vértice P2469 de coordenadas E:

571488,851 m e N: 7458366,292 m, percorrendo 53,87 metros, localizada no bairro Campo Belo;

Nome: Escadaria 1110, inscrita sob o código 9630, compreendida do vértice P2516 de coordenadas E: 571750,36 m e N: 7457691,606 m, até o vértice P2515 de coordenadas E: 571736,967 m e N: 7457688,664 m, percorrendo 14,32 metros, localizada no bairro Campo Belo;

Nome: Escadaria 1112, inscrita sob o código 9590, compreendida do vértice P2518 de coordenadas E: 571684,403 m e N: 7457804,216 m, até o vértice P2517 de coordenadas E: 571674,614 m e N: 7457823,104 m, percorrendo 32,22 metros, localizada no bairro Campo Belo;

Nome: Rua Macaé, inscrita sob o código 7087, compreendida do vértice P3072 de coordenadas E: 571609,964 m e N: 7458475,211 m, até o vértice P3071 de coordenadas E: 571405,244 m e N: 7458445,67 m, percorrendo 266,06 metros, localizada no bairro Campo Belo;

Nome: Rua Mangaratiba, inscrita sob o código 2941, compreendida do vértice P3342 de coordenadas E: 571406,514 m e N: 7458342,101 m, até o vértice P3341 de coordenadas E: 572147,506 m e N: 7458596,961 m, percorrendo 851,57 metros, localizada no bairro Campo Belo;

Nome: Travessa 1096, inscrita sob o código 43, compreendida do vértice P3446 de coordenadas E: 571946,974 m e N: 7457861,49 m, até o vértice P3445 de coordenadas E: 571909,735 m e N: 7457870,98 m, percorrendo 56,28 metros, localizada no bairro Campo Belo;

Nome: Rua São Vicente, inscrita sob o código 7311, compreendida do vértice P3520 de coordenadas E: 572180,121 m e N: 7458331,427 m, até o vértice P3519 de coordenadas E: 571975,669 m e N: 7458355,185 m, percorrendo 206,15 metros, localizada no bairro Campo Belo;

Nome: Rua 1102, inscrita sob o código 9158, compreendida do vértice P3530 de coordenadas E: 571527,602 m e N: 7458413,698 m, até o vértice P3529 de coordenadas E: 571572,033 m e N: 7458423,272 m, percorrendo 46,11 metros, localizada no bairro Campo Belo;

Nome: Travessa 1048, inscrita sob o código 7092, compreendida do vértice P3686 de coordenadas E: 571504,384 m e N: 7458466,623 m, até o vértice P3685 de coordenadas E: 571463,993 m e N: 7458487,827 m, percorrendo 65,3 metros, localizada no bairro Campo Belo;

Nome: Trav. Macaé, inscrita sob o código 1227, compreendida do vértice P3788 de coordenadas E: 571596,833 m e N: 7458514,763 m, até o vértice P3787 de coordenadas E: 571590,814 m e N: 7458561,3 m, percorrendo 47,02 metros, localizada no bairro Campo Belo;

Nome: Acesso 1133, inscrita sob o código 6434, compreendida do

vértice P3872 de coordenadas E: 572159,833 m e N: 7458544,142 m, até o vértice P3871 de coordenadas E: 572190,446 m e N: 7458551,572 m, percorrendo 31,5 metros, localizada no bairro Campo Belo;

Nome: Escadaria 1066, inscrita sob o código 5575, compreendida do vértice P3972 de coordenadas E: 571538,031 m e N: 7457836,912 m, até o vértice P3971 de coordenadas E: 571582,945 m e N: 7457853,669 m, percorrendo 51,66 metros, localizada no bairro Campo Belo;

Nome: Escadaria 1067, inscrita sob o código 4803, compreendida do vértice P3976 de coordenadas E: 571346,463 m e N: 7457534,128 m, até o vértice P3975 de coordenadas E: 571347,314 m e N: 7457439,931 m, percorrendo 99,98 metros, localizada no bairro Campo Belo;

Nome: Rua Harmonia, inscrita sob o código 2950, compreendida do vértice P4284 de coordenadas E: 571939,272 m e N: 7458465,755 m, até o vértice P4283 de coordenadas E: 571928,916 m e N: 7458592,203 m, percorrendo 127,01 metros, localizada no bairro Campo Belo;

Nome: Servidão 1104, inscrita sob o código 9165, compreendida do vértice P4476 de coordenadas E: 572121,128 m e N: 7458496,389 m, até o vértice P4475 de coordenadas E: 572118,975 m e N: 7458523,058 m, percorrendo 26,76 metros, localizada no bairro Campo Belo;

Nome: Servidão 1105, inscrita sob o código 9175, compreendida do vértice P4478 de coordenadas E: 571601,862 m e N: 7457801,437 m, até o vértice P4477 de coordenadas E: 571617,598 m e N: 7457820,648 m, percorrendo 31,31 metros, localizada no bairro Campo Belo;

Nome: Servidão 1106, inscrita sob o código 9371, compreendida do vértice P4480 de coordenadas E: 571872,809 m e N: 7457868,388 m, até o vértice P4479 de coordenadas E: 571849,45 m e N: 7457849,839 m, percorrendo 31 metros, localizada no bairro Campo Belo;

Nome: Servidão 1107, inscrita sob o código 9374, compreendida do vértice P4482 de coordenadas E: 571902,915 m e N: 7457871,973 m, até o vértice P4481 de coordenadas E: 571850,65 m e N: 7457917,431 m, percorrendo 76,19 metros, localizada no bairro Campo Belo;

Nome: Trav. Harmonia, inscrita sob o código 6139, compreendida do vértice P4606 de coordenadas E: 571870,3 m e N: 7458495,155 m, até o vértice P4605 de coordenadas E: 571936,68 m e N: 7458502,522 m, percorrendo 66,83 metros, localizada no bairro Campo Belo;

Nome: Servidão 1086, inscrita sob o código 3454, compreendida do vértice P4884 de coordenadas E: 571657,703 m e N: 7457871,816 m, até o vértice P4883 de coordenadas E: 571649,588 m e N: 7457824,823 m, percorrendo 55,14 metros,

localizada no bairro Campo Belo;

Nome: Trevo do Campo Belo, inscrita sob o código 4697, compreendida do vértice P3664 de coordenadas E: 572037,85 m e N: 7457888,654 m, até o vértice P3663 de coordenadas E: 572079,625 m e N: 7457999,229 m, percorrendo 156,51 metros, localizada no bairro Campo Belo;

Nome: Rua da Vitória, inscrita sob o código 10346, compreendida do vértice P216 de coordenadas E: 584530,324 m e N: 7453313,601 m, até o vértice P215 de coordenadas E: 584544,013 m e N: 7453331,503 m, percorrendo 22,94 metros, localizada no bairro Cantagalo;

Nome: Escadaria 3895, inscrita sob o código 10349, compreendida do vértice P702 de coordenadas E: 584559,812 m e N: 7453245,836 m, até o vértice P701 de coordenadas E: 584610,686 m e N: 7453251,915 m, percorrendo 51,79 metros, localizada no bairro Cantagalo;

Nome: Travessa 3559, inscrita sob o código 5427, compreendida do vértice P1596 de coordenadas E: 584593,3 m e N: 7453161,243 m, até o vértice P1595 de coordenadas E: 584612,518 m e N: 7453275,714 m, percorrendo 120,84 metros, localizada no bairro Cantagalo;

Nome: Travessa 3566, inscrita sob o código 7798, compreendida do vértice P1634 de coordenadas E: 584683,774 m e N: 7453191,786 m, até o vértice P1633 de coordenadas E: 584701,301 m e N: 7453223,942 m, percorrendo 48,4 metros, localizada no bairro Cantagalo;

Nome: Escada 2960, inscrita sob o código 10752, compreendida do vértice P1874 de coordenadas E: 584731,683 m e N: 7453288,523 m, até o vértice P1873 de coordenadas E: 584734,018 m e N: 7453296,544 m, percorrendo 23,82 metros, localizada no bairro Cantagalo;

Nome: Travessa 3901, inscrita sob o código 10316, compreendida do vértice P2220 de coordenadas E: 584471,409 m e N: 7453169,455 m, até o vértice P2219 de coordenadas E: 584443,205 m e N: 7453095,905 m, percorrendo 89,12 metros, localizada no bairro Cantagalo;

Nome: Rua 3529, inscrita sob o código 1029, compreendida do vértice P2460 de coordenadas E: 584792,042 m e N: 7453328,065 m, até o vértice P2459 de coordenadas E: 584691,16 m e N: 7453363,48 m, percorrendo 121,08 metros, localizada no bairro Cantagalo;

Nome: Rua 3531, inscrita sob o código 1097, compreendida do vértice P2504 de coordenadas E: 584356,974 m e N: 7453061,825 m, até o vértice P2503 de coordenadas E: 584402,399 m e N: 7453061,688 m, percorrendo 45,43 metros, localizada no bairro Cantagalo;

Nome: Rua 3537, inscrita sob o código 1675, compreendida do vértice P2508 de coordenadas E: 584595,802 m e N: 7453004,853

m, até o vértice P2507 de coordenadas E: 584540,14 m e N: 7453084,982 m, percorrendo 125,2 metros, localizada no bairro Cantagalo;

Nome: Rua 3551, inscrita sob o código 5008, compreendida do vértice P2834 de coordenadas E: 584479,822 m e N: 7453229,392 m, até o vértice P2833 de coordenadas E: 584517,482 m e N: 7453254,913 m, percorrendo 46,21 metros, localizada no bairro Cantagalo;

Nome: Rua 3577, inscrita sob o código 6842, compreendida do vértice P2866 de coordenadas E: 584470,027 m e N: 7452998,142 m, até o vértice P2865 de coordenadas E: 584463,437 m e N: 7453048,925 m, percorrendo 51,22 metros, localizada no bairro Cantagalo;

Nome: Rua 3561, inscrita sob o código 6988, compreendida do vértice P2876 de coordenadas E: 584317,568 m e N: 7452978,361 m, até o vértice P2875 de coordenadas E: 584398,752 m e N: 7453043,88 m, percorrendo 107,99 metros, localizada no bairro Cantagalo;

Nome: Rua 3564, inscrita sob o código 7699, compreendida do vértice P2882 de coordenadas E: 584159,916 m e N: 7452810,662 m, até o vértice P2881 de coordenadas E: 584428,4 m e N: 7453043,963 m, percorrendo 374,89 metros, localizada no bairro Cantagalo;

Nome: Rua 3565, inscrita sob o código 7362, compreendida do vértice P2884 de coordenadas E: 583579,75 m e N: 7454794,665 m, até o vértice P2883 de coordenadas E: 583545,817 m e N: 7454804,681 m, percorrendo 35,46 metros, localizada no bairro Cantagalo;

Nome: Servidão 3541, inscrita sob o código 2387, compreendida do vértice P2896 de coordenadas E: 584568,524 m e N: 7453308,265 m, até o vértice P2895 de coordenadas E: 584563,818 m e N: 7453320,893 m, percorrendo 13,48 metros, localizada no bairro Cantagalo;

Nome: Servidão 3530, inscrita sob o código 949, compreendida do vértice P2920 de coordenadas E: 584487,979 m e N: 7453256,096 m, até o vértice P2919 de coordenadas E: 584505,367 m e N: 7453273,9 m, percorrendo 27,17 metros, localizada no bairro Cantagalo;

Nome: Servidão 3558, inscrita sob o código 5009, compreendida do vértice P2928 de coordenadas E: 584564,354 m e N: 7453310,631 m, até o vértice P2927 de coordenadas E: 584542,551 m e N: 7453278,509 m, percorrendo 52,84 metros, localizada no bairro Cantagalo;

Nome: Servidão 3557, inscrita sob o código 10783, compreendida do vértice P2930 de coordenadas E: 584565,563 m e N: 7453448,35 m, até o vértice P2929 de coordenadas E: 584575,138 m e N: 7453480,99 m, percorrendo 34,37 metros, localizada no bairro Cantagalo;

Nome: Servidão 3578, inscrita sob o código 10344, compreendida do vértice P2970 de coordenadas E: 584666,273 m e N: 7453331,873 m, até o vértice P2969 de coordenadas E: 584662,799 m e N: 7453309,213 m, percorrendo 22,93 metros, localizada no bairro Cantagalo;

Nome: Servidão 3560, inscrita sob o código 5447, compreendida do vértice P2990 de coordenadas E: 584245,438 m e N: 7453525,698 m, até o vértice P2989 de coordenadas E: 584256,212 m e N: 7453480,497 m, percorrendo 47,83 metros, localizada no bairro Cantagalo;

Nome: Servidão 3568, inscrita sob o código 8249, compreendida do vértice P2992 de coordenadas E: 584567,385 m e N: 7453102,435 m, até o vértice P2991 de coordenadas E: 584533,743 m e N: 7453110,498 m, percorrendo 38,9 metros, localizada no bairro Cantagalo;

Nome: Servidão 3570, inscrita sob o código 10331, compreendida do vértice P3028 de coordenadas E: 584766,066 m e N: 7453202,567 m, até o vértice P3027 de coordenadas E: 584743,17 m e N: 7453193,808 m, percorrendo 26,76 metros, localizada no bairro Cantagalo;

Nome: Servidão 3572, inscrita sob o código 10342, compreendida do vértice P3030 de coordenadas E: 584704,244 m e N: 7453289,565 m, até o vértice P3029 de coordenadas E: 584676,2 m e N: 7453287,19 m, percorrendo 28,43 metros, localizada no bairro Cantagalo;

Nome: Servidão 3576, inscrita sob o código 10355, compreendida do vértice P3034 de coordenadas E: 583667,163 m e N: 7452390,789 m, até o vértice P3033 de coordenadas E: 583659,378 m e N: 7452370,636 m, percorrendo 23,5 metros, localizada no bairro Cantagalo;

Nome: Servidão 3516, inscrita sob o código 161, compreendida do vértice P3130 de coordenadas E: 584467,187 m e N: 7453271,374 m, até o vértice P3129 de coordenadas E: 584471,067 m e N: 7453298,494 m, percorrendo 27,52 metros, localizada no bairro Cantagalo;

Nome: Rua Sítio das Pedras, inscrita sob o código 4806, compreendida do vértice P3176 de coordenadas E: 584274,164 m e N: 7453181,283 m, até o vértice P3175 de coordenadas E: 584110,862 m e N: 7453186,079 m, percorrendo 185,99 metros, localizada no bairro Cantagalo;

Nome: Servidão 3098, inscrita sob o código 6098, compreendida do vértice P3812 de coordenadas E: 584577,225 m e N: 7453515,724 m, até o vértice P3811 de coordenadas E: 584512,713 m e N: 7453474,494 m, percorrendo 90,66 metros, localizada no bairro Cantagalo;

Nome: Acesso 3532, inscrita sob o código 1463, compreendida do vértice P4070 de coordenadas E: 584501,327 m e N: 7453382,446 m, até o vértice P4069 de coordenadas E: 584502,114 m e N:

7453413,543 m, percorrendo 31,59 metros, localizada no bairro Cantagalo;

Nome: Rua 3909, inscrita sob o código 10353, compreendida do vértice P4366 de coordenadas E: 583653,946 m e N: 7452407,319 m, até o vértice P4365 de coordenadas E: 583647,737 m e N: 7452370,666 m, percorrendo 46,57 metros, localizada no bairro Cantagalo;

Nome: Rua 3912, inscrita sob o código 7979, compreendida do vértice P4402 de coordenadas E: 584567,015 m e N: 7453301,576 m, até o vértice P4401 de coordenadas E: 584564,25 m e N: 7453330,852 m, percorrendo 29,79 metros, localizada no bairro Cantagalo;

Nome: Rua 3900, inscrita sob o código 10322, compreendida do vértice P4426 de coordenadas E: 584352,954 m e N: 7453043,827 m, até o vértice P4425 de coordenadas E: 584356,974 m e N: 7453061,825 m, percorrendo 20,93 metros, localizada no bairro Cantagalo;

Nome: Escadaria 3533, inscrita sob o código 1213, compreendida do vértice P4526 de coordenadas E: 584526,498 m e N: 7453230,626 m, até o vértice P4525 de coordenadas E: 584522,382 m e N: 7453159,169 m, percorrendo 83,52 metros, localizada no bairro Cantagalo;

Nome: Escadaria 3569, inscrita sob o código 10313, compreendida do vértice P4570 de coordenadas E: 584486,675 m e N: 7453411,22 m, até o vértice P4569 de coordenadas E: 584501,327 m e N: 7453382,446 m, percorrendo 32,49 metros, localizada no bairro Cantagalo;

Nome: Escadaria 3571, inscrita sob o código 10314, compreendida do vértice P4610 de coordenadas E: 584522,688 m e N: 7453132,608 m, até o vértice P4609 de coordenadas E: 584540,101 m e N: 7453139,013 m, percorrendo 18,58 metros, localizada no bairro Cantagalo;

Nome: Trevo de Garatucaia, inscrita sob o código 1505, compreendida do vértice P3762 de coordenadas E: 584916,909 m e N: 7452747,486 m, até o vértice P3761 de coordenadas E: 584832,308 m e N: 7452770,567 m, percorrendo 123,74 metros, localizada no bairro Cantagalo;

Nome: Estrada da Caputera II, inscrita sob o código 7336, compreendida do vértice P30 de coordenadas E: 580479,218 m e N: 7457908,11 m, até o vértice P29 de coordenadas E: 579516,481 m e N: 7457908,431 m, percorrendo 1044,89 metros, localizada no bairro Caputera I;

Nome: Travessa 3606, inscrita sob o código 8127, compreendida do vértice P156 de coordenadas E: 579927,746 m e N: 7458705,763 m, até o vértice P155 de coordenadas E: 579920,849 m e N: 7458671,132 m, percorrendo 37,27 metros, localizada no bairro Caputera I;

Nome: Travessa 3605, inscrita sob o código 9404, compreen-

dida do vértice P162 de coordenadas E: 579641,316 m e N: 7458664,674 m, até o vértice P161 de coordenadas E: 579674,147 m e N: 7458635,361 m, percorrendo 45,41 metros, localizada no bairro Caputera I;

Nome: Servidão 3608, inscrita sob o código 9407, compreendida do vértice P166 de coordenadas E: 580351,348 m e N: 7459366,638 m, até o vértice P165 de coordenadas E: 580384,328 m e N: 7459406,229 m, percorrendo 52,63 metros, localizada no bairro Caputera I;

Nome: Servidão 3613, inscrita sob o código 10137, compreendida do vértice P204 de coordenadas E: 580653,447 m e N: 7459644,341 m, até o vértice P203 de coordenadas E: 580638,633 m e N: 7459631,357 m, percorrendo 19,7 metros, localizada no bairro Caputera I;

Nome: Rua da Cachoeira, inscrita sob o código 1509, compreendida do vértice P320 de coordenadas E: 580671,566 m e N: 7459586,119 m, até o vértice P319 de coordenadas E: 580531,813 m e N: 7459625,623 m, percorrendo 207,29 metros, localizada no bairro Caputera I;

Nome: Travessa 3617, inscrita sob o código 10070, compreendida do vértice P362 de coordenadas E: 580789,307 m e N: 7459834,716 m, até o vértice P361 de coordenadas E: 580787,1 m e N: 7459825,944 m, percorrendo 9,05 metros, localizada no bairro Caputera I;

Nome: Travessa 3619, inscrita sob o código 10065, compreendida do vértice P364 de coordenadas E: 580787,1 m e N: 7459825,944 m, até o vértice P363 de coordenadas E: 580757,629 m e N: 7459743,352 m, percorrendo 87,96 metros, localizada no bairro Caputera I;

Nome: Travessa 3616, inscrita sob o código 10069, compreendida do vértice P366 de coordenadas E: 580775,313 m e N: 7459844,967 m, até o vértice P365 de coordenadas E: 580787,1 m e N: 7459825,944 m, percorrendo 22,39 metros, localizada no bairro Caputera I;

Nome: Estrada da Caputera I, inscrita sob o código 1197, compreendida do vértice P482 de coordenadas E: 580655,367 m e N: 7459872,579 m, até o vértice P481 de coordenadas E: 581942,479 m e N: 7460285,201 m, percorrendo 1564,88 metros, localizada no bairro Caputera I;

Nome: Beco do Ronaldo, inscrita sob o código 157, compreendida do vértice P640 de coordenadas E: 579844,119 m e N: 7458686,141 m, até o vértice P639 de coordenadas E: 579755,357 m e N: 7458714,934

m, percorrendo 124,12 metros, localizada no bairro Caputera I;

Nome: Escadaria 3595, inscrita sob o código 3501, compreendida do vértice P928 de coordenadas E: 579823,098 m e N: 7458580,673 m, até o vértice P927 de coordenadas E: 579846,581 m e N: 7458595,065 m, percorrendo 39,09 metros, localizada no

bairro Caputera I;

Nome: Rua 3604, inscrita sob o código 7083, compreendida do vértice P1774 de coordenadas E: 580744,253 m e N: 7459643,932 m, até o vértice P1773 de coordenadas E: 580712,624 m e N: 7459669,493 m, percorrendo 41,14 metros, localizada no bairro Caputera I;

Nome: Rua Joaquim de Oliveira, inscrita sob o código 4959, compreendida do vértice P2490 de coordenadas E: 579742,659 m e N: 7458624,986 m, até o vértice P2489 de coordenadas E: 579653,896 m e N: 7458598,544 m, percorrendo 128,75 metros, localizada no bairro Caputera I;

Nome: Servidão 3583, inscrita sob o código 1711, compreendida do vértice P3182 de coordenadas E: 580656,504 m e N: 7459700,943 m, até o vértice P3181 de coordenadas E: 580668,551 m e N: 7459727,428 m, percorrendo 41,03 metros, localizada no bairro Caputera I;

Nome: Ladeira 3597, inscrita sob o código 4856, compreendida do vértice P3594 de coordenadas E: 579901,595 m e N: 7458911,869 m, até o vértice P3593 de coordenadas E: 579884,951 m e N: 7458908,35 m, percorrendo 17,04 metros, localizada no bairro Caputera I;

Nome: Ladeira 2900, inscrita sob o código 824, compreendida do vértice P3694 de coordenadas E: 579871,076 m e N: 7458870,704 m, até o vértice P3693 de coordenadas E: 579880,52 m e N: 7458917,825 m, percorrendo 50,76 metros, localizada no bairro Caputera I;

Nome: Rua 3591, inscrita sob o código 2620, compreendida do vértice P4200 de coordenadas E: 578887,744 m e N: 7458055,969 m, até o vértice P4199 de coordenadas E: 579086,826 m e N: 7458265,403 m, percorrendo 427,41 metros, localizada no bairro Caputera I;

Nome: Rua 3590, inscrita sob o código 2621, compreendida do vértice P4204 de coordenadas E: 578942,299 m e N: 7458089,144 m, até o vértice P4203 de coordenadas E: 578992,972 m e N: 7458131,31 m, percorrendo 66,25 metros, localizada no bairro Caputera I;

Nome: Rua 3596, inscrita sob o código 4588, compreendida do vértice P4212 de coordenadas E: 579866,966 m e N: 7458675,431 m, até o vértice P4211 de coordenadas E: 579837,451 m e N: 7458766,226 m, percorrendo 109 metros, localizada no bairro Caputera I;

Nome: Rua 3598, inscrita sob o código 4749, compreendida do vértice P4216 de coordenadas E: 580212,657 m e N: 7457883,848 m, até o vértice P4215 de coordenadas E: 580173,957 m e N: 7457779,237 m, percorrendo 115,61 metros, localizada no bairro Caputera I;

Nome: Rua 3588, inscrita sob o código 2452, compreendida do vértice P4232 de coordenadas E: 580707,252 m e N: 7459656,623

m, até o vértice P4231 de coordenadas E: 580718,141 m e N: 7459701,352 m, percorrendo 46,5 metros, localizada no bairro Caputera I;

Nome: Rua 3586, inscrita sob o código 2385, compreendida do vértice P4234 de coordenadas E: 579860,765 m e N: 7458487,576 m, até o vértice P4233 de coordenadas E: 580209,091 m e N: 7458765,382 m, percorrendo 686,46 metros, localizada no bairro Caputera I;

Nome: Rua 3589, inscrita sob o código 2393, compreendida do vértice P4236 de coordenadas E: 580976,2 m e N: 7460139,243 m, até o vértice P4235 de coordenadas E: 580995,42 m e N: 7460172,238 m, percorrendo 38,8 metros, localizada no bairro Caputera I;

Nome: Beco 3611, inscrita sob o código 10142, compreendida do vértice P4678 de coordenadas E: 579825,207 m e N: 7458855,778 m, até o vértice P4677 de coordenadas E: 579806,688 m e N: 7458865,932 m, percorrendo 21,12 metros, localizada no bairro Caputera I;

Nome: Rua 2902, inscrita sob o código 4227, compreendida do vértice P4566 de coordenadas E: 579998,711 m e N: 7458962,974 m, até o vértice P4565 de coordenadas E: 580052,307 m e N: 7459001,041 m, percorrendo 65,83 metros, localizada no bairro Caputera I;

Nome: Beco 3607, inscrita sob o código 9408, compreendida do vértice P4642 de coordenadas E: 580447,309 m e N: 7459419,097 m, até o vértice P4641 de coordenadas E: 580443,976 m e N: 7459380,041 m, percorrendo 42,24 metros, localizada no bairro Caputera I;

Nome: Beco 3609, inscrita sob o código 10067, compreendida do vértice P4646 de coordenadas E: 580585,667 m e N: 7459944,675 m, até o vértice P4645 de coordenadas E: 580633,303 m e N: 7459891,695 m, percorrendo 80,24 metros, localizada no bairro Caputera I;

Nome: Beco 3612, inscrita sob o código 10140, compreendida do vértice P4684 de coordenadas E: 580179,015 m e N: 7459102,302 m, até o vértice P4683 de coordenadas E: 580157,473 m e N: 7459127,149 m, percorrendo 33,79 metros, localizada no bairro Caputera I;

Nome: Beco 3602, inscrita sob o código 7314, compreendida do vértice P4718 de coordenadas E: 580655,367 m e N: 7459872,579 m, até o vértice P4717 de coordenadas E: 580609,012 m e N: 7459896,495 m, percorrendo 59,55 metros, localizada no bairro Caputera I;

Nome: Estrada da Fazenda da Caputera, inscrita sob o código 2116, compreendida do vértice P2728 de coordenadas E: 580973,081 m e N: 7460717,504 m, até o vértice P2727 de coordenadas E: 579428,049 m e N: 7457881,973 m, percorrendo 3447,6 metros, localizada no bairro Caputera I;

Nome: Trevo da Caputera, inscrita sob o código 2199, compreendida do vértice P3544 de coordenadas E: 579482,593 m e N: 7457956,435 m, até o vértice P3543 de coordenadas E: 579474,284 m e N: 7457911,405 m, percorrendo 158,62 metros, localizada no bairro Caputera I;

Nome: Rua 3610, inscrita sob o código 10071, compreendida do vértice P182 de coordenadas E: 580474,945 m e N: 7457954,157 m, até o vértice P181 de coordenadas E: 580423,593 m e N: 7457943,968 m, percorrendo 69,07 metros, localizada no bairro Caputera II;

Nome: Rua 3614, inscrita sob o código 10072, compreendida do vértice P184 de coordenadas E: 580479,218 m e N: 7457908,11 m, até o vértice P183 de coordenadas E: 580461,754 m e N: 7457941,19 m, percorrendo 37,41 metros, localizada no bairro Caputera II;

Nome: Rua Dona Judite, inscrita sob o código 1822, compreendida do vértice P1624 de coordenadas E: 581107,297 m e N: 7458522,717 m, até o vértice P1623 de coordenadas E: 581149,113 m e N: 7458653,052 m, percorrendo 156,82 metros, localizada no bairro Caputera II;

Nome: Servidão Cipriano Ribeiro Menegheti, inscrita sob o código 10076, compreendida do vértice P3230 de coordenadas E: 581218,985 m e N: 7458647,672 m, até o vértice P3229 de coordenadas E: 581234,521 m e N: 7458617,705 m, percorrendo 33,76 metros, localizada no bairro Caputera II;

Nome: Estrada da Caputera II, inscrita sob o código 1242, compreendida do vértice P3930 de coordenadas E: 580479,218 m e N: 7457908,11 m, até o vértice P3929 de coordenadas E: 581278,613 m e N: 7458638,773 m, percorrendo 1153,13 metros, localizada no bairro Caputera II;

Nome: Rua 3581, inscrita sob o código 752, compreendida do vértice P4418 de coordenadas E: 580554,086 m e N: 7458200,429 m, até o vértice P4417 de coordenadas E: 580515,04 m e N: 7458100,198 m, percorrendo 120,18 metros, localizada no bairro Caputera II;

Nome: Rua 3592, inscrita sob o código 3066, compreendida do vértice P4692 de coordenadas E: 581162,842 m e N: 7458592,53 m, até o vértice P4691 de coordenadas E: 581111,068 m e N: 7458618,498 m, percorrendo 59,61 metros, localizada no bairro Caputera II;

Nome: Rua Jordão Galindo, inscrita sob o código 5587, compreendida do vértice P154 de coordenadas E: 569881,909 m e N: 7455309,236 m, até o vértice P153 de coordenadas E: 569838,323 m e N: 7455355,368 m, percorrendo 63,83 metros, localizada no bairro Centro;

Nome: Rua Teixeira Brandão, inscrita sob o código 3722, compreendida do vértice P348 de coordenadas E: 569769,908 m e N: 7455270,072 m, até o vértice P347 de coordenadas E: 569782,928

m e N: 7455348,907 m, percorrendo 81,47 metros, localizada no bairro Centro;

Nome: Largo da Lapa, inscrita sob o código 7674, compreendida do vértice P580 de coordenadas E: 569850,826 m e N: 7455191,432 m, até o vértice P579 de coordenadas E: 569890,575 m e N: 7455284,105 m, percorrendo 102,12 metros, localizada no bairro Centro;

Nome: Cais da Lapa, inscrita sob o código 10758, compreendida do vértice P724 de coordenadas E: 569951,803 m e N: 7454972,9 m, até o vértice P723 de coordenadas E: 569823,782 m e N: 7455169,347 m, percorrendo 234,5 metros, localizada no bairro Centro;

Nome: Rua Pereira Peixoto, inscrita sob o código 1685, compreendida do vértice P788 de coordenadas E: 569810,365 m e N: 7455385,744 m, até o vértice P787 de coordenadas E: 569745,242 m e N: 7455504,195 m, percorrendo 135,37 metros, localizada no bairro Centro;

Nome: Cais do Odaka, inscrita sob o código 2424, compreendida do vértice P2258 de coordenadas E: 570427,792 m e N: 7455386,853 m, até o vértice P2257 de coordenadas E: 570390,68 m e N: 7455429,314 m, percorrendo 56,48 metros, localizada no bairro Centro;

Nome: Rua Honório Lima, inscrita sob o código 214, compreendida do vértice P1530 de coordenadas E: 569629,596 m e N: 7455260,012 m, até o vértice P1529 de coordenadas E: 569630,06 m e N: 7455457,042 m, percorrendo 197,11 metros, localizada no bairro Centro;

Nome: Rua Dona Antônia de Vilhena, inscrita sob o código 3604, compreendida do vértice P1550 de coordenadas E: 569957,096 m e N: 7455501,146 m, até o vértice P1549 de coordenadas E: 569914,381 m e N: 7455588,696 m, percorrendo 97,48 metros, localizada no bairro Centro;

Nome: Pier 3040, inscrita sob o código 10809, compreendida do vértice P1742 de coordenadas E: 570168,001 m e N: 7455237,113 m, até o vértice P1741 de coordenadas E: 569991,059 m e N: 7455224,577 m, percorrendo 229,04 metros, localizada no bairro Centro;

Nome: Pier 3061, inscrita sob o código 10756, compreendida do vértice P1800 de coordenadas E: 570168,334 m e N: 7455337,271 m, até o vértice P1799 de coordenadas E: 570135,563 m e N: 7455397,35 m, percorrendo 68,44 metros, localizada no bairro Centro;

Nome: Trav. Santa Luiza, inscrita sob o código 1065, compreendida do vértice P2044 de coordenadas E: 569978,721 m e N: 7455453,622 m, até o vértice P2043 de coordenadas E: 569957,096 m e N: 7455501,146 m, percorrendo 52,22 metros, localizada no bairro Centro;

Nome: Rua Quaresma Júnior, inscrita sob o código 5184, com-

preendida do vértice P2340 de coordenadas E: 569782,928 m e N: 7455348,907 m, até o vértice P2339 de coordenadas E: 569717,596 m e N: 7455489,277 m, percorrendo 155,14 metros, localizada no bairro Centro;

Nome: Trav. João Elias Miguel, inscrita sob o código 8417, compreendida do vértice P2372 de coordenadas E: 570329,323 m e N: 7455394,605 m, até o vértice P2371 de coordenadas E: 570308,853 m e N: 7455383,609 m, percorrendo 120,75 metros, localizada no bairro Centro;

Nome: Trav. Doutor Louzada, inscrita sob o código 6047, compreendida do vértice P2482 de coordenadas E: 569820,215 m e N: 7455372,821 m, até o vértice P2481 de coordenadas E: 569782,928 m e N: 7455348,907 m, percorrendo 44,3 metros, localizada no bairro Centro;

Nome: Trav. Desembargador Ventura, inscrita sob o código 5423, compreendida do vértice P2674 de coordenadas E: 569681,183 m e N: 7455265,807 m, até o vértice P2673 de coordenadas E: 569679,25 m e N: 7455375,448 m, percorrendo 110,08 metros, localizada no bairro Centro;

Nome: Rua Doutor Moacyr de Paula Lobo, inscrita sob o código 4050, compreendida do vértice P2778 de coordenadas E: 569834,036 m e N: 7455557,888 m, até o vértice P2777 de coordenadas E: 569746,399 m e N: 7455699,581 m, percorrendo 166,63 metros, localizada no bairro Centro;

Nome: Rua 110, inscrita sob o código 353, compreendida do vértice P2886 de coordenadas E: 570303,148 m e N: 7455332,538 m, até o vértice P2885 de coordenadas E: 570282,268 m e N: 7455369,917 m, percorrendo 42,82 metros, localizada no bairro Centro;

Nome: Cais Fotógrafo Valério Vieira, inscrita sob o código 10807, compreendida do vértice P3024 de coordenadas E: 570003,638 m e N: 7455346,816 m, até o vértice P3023 de coordenadas E: 569991,065 m e N: 7455224,665 m, percorrendo 133,94 metros, localizada no bairro Centro;

Nome: Rua Guilherme Briggs, inscrita sob o código 6336, compreendida do vértice P3044 de coordenadas E: 569573,659 m e N: 7455265,344 m, até o vértice P3043 de coordenadas E: 569576,342 m e N: 7455328,639 m, percorrendo 63,65 metros, localizada no bairro Centro;

Nome: Escada 100, inscrita sob o código 4676, compreendida do vértice P3140 de coordenadas E: 570372,185 m e N: 7455593,088 m, até o vértice P3139 de coordenadas E: 570380,043 m e N: 7455615,945 m, percorrendo 24,71 metros, localizada no bairro Centro;

Nome: Rua Arcebispo Santos, inscrita sob o código 1487, compreendida do vértice P3146 de coordenadas E: 569849,931 m e N: 7455247,784 m, até o vértice P3145 de coordenadas E: 569553,836 m e N: 7455250,051 m, percorrendo 301,54 metros,

localizada no bairro Centro;

Nome: Rua Doutor Bastos, inscrita sob o código 832, compreendida do vértice P3192 de coordenadas E: 569850,826 m e N: 7455191,432 m, até o vértice P3191 de coordenadas E: 569794,957 m e N: 7455243,041 m, percorrendo 76,84 metros, localizada no bairro Centro;

Nome: Travessa Estevão Pereira, inscrita sob o código 805, compreendida do vértice P3354 de coordenadas E: 570059,058 m e N: 7455484,203 m, até o vértice P3353 de coordenadas E: 570076,194 m e N: 7455435,607 m, percorrendo 51,53 metros, localizada no bairro Centro;

Nome: Cais de Santa Luzia, inscrita sob o código 10806, compreendida do vértice P3398 de coordenadas E: 570235,344 m e N: 7455451,85 m, até o vértice P3397 de coordenadas E: 569980,798 m e N: 7455312,554 m, percorrendo 290,21 metros, localizada no bairro Centro;

Nome: Praça Nilo Peçanha, inscrita sob o código 1596, compreendida do vértice P3684 de coordenadas E: 569771,005 m e N: 7455284,326 m, até o vértice P3683 de coordenadas E: 569734,019 m e N: 7455285,123 m, percorrendo 37 metros, localizada no bairro Centro;

Nome: Praça Lopes Trovão, inscrita sob o código 6466, compreendida do vértice P3858 de coordenadas E: 569890,575 m e N: 7455284,105 m, até o vértice P3857 de coordenadas E: 569862,701 m e N: 7455295,907 m, percorrendo 30,51 metros, localizada no bairro Centro;

Nome: Praça General Osório, inscrita sob o código 4797, compreendida do vértice P3864 de coordenadas E: 570081,651 m e N: 7455492,268 m, até o vértice P3863 de coordenadas E: 570068,858 m e N: 7455531,574 m, percorrendo 41,34 metros, localizada no bairro Centro;

Nome: Av. Raul Pompéia, inscrita sob o código 2377, compreendida do vértice P4074 de coordenadas E: 569917,15 m e N: 7455420,212 m, até o vértice P4073 de coordenadas E: 569838,651 m e N: 7455549,916 m, percorrendo 151,66 metros, localizada no bairro Centro;

Nome: Rua da Conceição, inscrita sob o código 6574, compreendida do vértice P4144 de coordenadas E: 569828,916 m e N: 7455398,32 m, até o vértice P4143 de coordenadas E: 570153,016 m e N: 7455554,218 m, percorrendo 378,89 metros, localizada no bairro Centro;

Nome: Trav. do Carmo, inscrita sob o código 2693, compreendida do vértice P4226 de coordenadas E: 570145,731 m e N: 7455601,869 m, até o vértice P4225 de coordenadas E: 570180,596 m e N: 7455608,271 m, percorrendo 35,45 metros, localizada no bairro Centro;

Nome: Rua Cônegos Bittencourt, inscrita sob o código 837, compreendida do vértice P4262 de coordenadas E: 569629,295

m e N: 7455358,324 m, até o vértice P4261 de coordenadas E: 569791,498 m e N: 7455414,426 m, percorrendo 171,64 metros, localizada no bairro Centro;

Nome: Rua Três de Outubro, inscrita sob o código 6312, compreendida do vértice P4334 de coordenadas E: 569463,924 m e N: 7455298,239 m, até o vértice P4333 de coordenadas E: 569543,613 m e N: 7455312,244 m, percorrendo 80,92 metros, localizada no bairro Centro;

Nome: Rua Frei Inácio, inscrita sob o código 2218, compreendida do vértice P4690 de coordenadas E: 570158,652 m e N: 7455516,489 m, até o vértice P4689 de coordenadas E: 570132,87 m e N: 7455681,408 m, percorrendo 166,94 metros, localizada no bairro Centro;

Nome: Rua Professor Lima, inscrita sob o código 6307, compreendida do vértice P4846 de coordenadas E: 569815,906 m e N: 7455316,888 m, até o vértice P4845 de coordenadas E: 569543,613 m e N: 7455312,244 m, percorrendo 289,32 metros, localizada no bairro Centro;

Nome: Trevo de Garatucaia, inscrita sob o código 8200, compreendida do vértice P3168 de coordenadas E: 584861,409 m e N: 7452763,736 m, até o vértice P3167 de coordenadas E: 584840,973 m e N: 7452768,579 m, percorrendo 39,28 metros, localizada no bairro Cidade Da Bíblia;

Nome: Av. Marques de Leão, inscrita sob o código 2030, compreendida do vértice P3368 de coordenadas E: 568772,523 m e N: 7454256,017 m, até o vértice P3367 de coordenadas E: 569087,047 m e N: 7454796,491 m, percorrendo 1362,87 metros, localizada no bairro Colégio Naval;

Nome: Beco 3416, inscrita sob o código 1272, compreendida do vértice P5014 de coordenadas E: 571502,903 m e N: 7459549,761 m, até o vértice P5013 de coordenadas E: 571426,704 m e N: 7459795,736 m, percorrendo 57,84 metros, localizada no bairro Divinéia;

Nome: Beco 3411, inscrita sob o código 4420, compreendida do vértice P32 de coordenadas E: 571394,792 m e N: 7459794,023 m, até o vértice P31 de coordenadas E: 571344,863 m e N: 7459783,392 m, percorrendo 51,07 metros, localizada no bairro Divinéia;

Nome: Beco 3416, inscrita sob o código 1272, compreendida do vértice P36 de coordenadas E: 571497,829 m e N: 7459522,916 m, até o vértice P5013 de coordenadas E: 571426,704 m e N: 7459795,736 m, percorrendo 57,84 metros, localizada no bairro Divinéia;

Nome: Beco 3415, inscrita sob o código 8748, compreendida do vértice P38 de coordenadas E: 571230,957 m e N: 7459738,252 m, até o vértice P37 de coordenadas E: 571220,655 m e N: 7459780,113 m, percorrendo 43,12 metros, localizada no bairro Divinéia;

Nome: Rua Nova República, inscrita sob o código 553, compreendida do vértice P56 de coordenadas E: 571410,963 m e N: 7459467,301 m, até o vértice P55 de coordenadas E: 571426,955 m e N: 7459591,335 m, percorrendo 125,09 metros, localizada no bairro Divinéia;

Nome: Beco 3432, inscrita sob o código 2570, compreendida do vértice P70 de coordenadas E: 571268,523 m e N: 7459664,943 m, até o vértice P69 de coordenadas E: 571228,67 m e N: 7459705,382 m, percorrendo 65,93 metros, localizada no bairro Divinéia;

Nome: Ladeira 3427, inscrita sob o código 5321, compreendida do vértice P400 de coordenadas E: 571639,435 m e N: 7460008,805 m, até o vértice P399 de coordenadas E: 571641,656 m e N: 7459965,739 m, percorrendo 45,06 metros, localizada no bairro Divinéia;

Nome: Rua Dorvina, inscrita sob o código 438, compreendida do vértice P970 de coordenadas E: 571271,393 m e N: 7459398,543 m, até o vértice P969 de coordenadas E: 571262,919 m e N: 7459489,081 m, percorrendo 90,99 metros, localizada no bairro Divinéia;

Nome: Rua do Campo, inscrita sob o código 306, compreendida do vértice P1094 de coordenadas E: 571423,119 m e N: 7458864,626 m, até o vértice P1093 de coordenadas E: 571315,914 m e N: 7458907,985 m, percorrendo 117,18 metros, localizada no bairro Divinéia;

Nome: Rua Bom Jardim, inscrita sob o código 3616, compreendida do vértice P1414 de coordenadas E: 571481,344 m e N: 7459693,685 m, até o vértice P1413 de coordenadas E: 571640,142 m e N: 7459708,62 m, percorrendo 159,84 metros, localizada no bairro Divinéia;

Nome: Rua Cabo Frio, inscrita sob o código 991, compreendida do vértice P1532 de coordenadas E: 571404,248 m e N: 7458574,689 m, até o vértice P1531 de coordenadas E: 571248,081 m e N: 7458639,028 m, percorrendo 220,25 metros, localizada no bairro Divinéia;

Nome: Escada Alto da Ribeira, inscrita sob o código 3921, compreendida do vértice P1764 de coordenadas E: 571670,152 m e N: 7459972,46 m, até o vértice P1763 de coordenadas E: 571602,171 m e N: 7459960,624 m, percorrendo 76,09 metros, localizada no bairro Divinéia;

Nome: Trav. Divinéia, inscrita sob o código 1965, compreendida do vértice P1822 de coordenadas E: 571511,93 m e N: 7459442,311 m, até o vértice P1821 de coordenadas E: 571511,4 m e N: 7459506,893 m, percorrendo 64,68 metros, localizada no bairro Divinéia;

Nome: Trav. Barra do Piraí, inscrita sob o código 3898, compreendida do vértice P1870 de coordenadas E: 571453,594 m e N: 7459666,21 m, até o vértice P1869 de coordenadas E: 571455,875

m e N: 7459756,943 m, percorrendo 92,37 metros, localizada no bairro Divinéia;

Nome: Rua Antônio Ribeiro, inscrita sob o código 2243, compreendida do vértice P1878 de coordenadas E: 571403,873 m e N: 7458637,472 m, até o vértice P1877 de coordenadas E: 571299,907 m e N: 7458635,84 m, percorrendo 116,58 metros, localizada no bairro Divinéia;

Nome: Beco 3958, inscrita sob o código 9343, compreendida do vértice P2172 de coordenadas E: 571255,589 m e N: 7459697,793 m, até o vértice P2171 de coordenadas E: 571230,957 m e N: 7459738,252 m, percorrendo 57,76 metros, localizada no bairro Divinéia;

Nome: Beco 3959, inscrita sob o código 8752, compreendida do vértice P2228 de coordenadas E: 571425,99 m e N: 7459812,844 m, até o vértice P2227 de coordenadas E: 571426,704 m e N: 7459795,736 m, percorrendo 19,65 metros, localizada no bairro Divinéia;

Nome: Rua 3444, inscrita sob o código 992, compreendida do vértice P2316 de coordenadas E: 571193,756 m e N: 7458556,794 m, até o vértice P2315 de coordenadas E: 571261,736 m e N: 7458585,263 m, percorrendo 87,87 metros, localizada no bairro Divinéia;

Nome: Alameda Santa Cruz, inscrita sob o código 7745, compreendida do vértice P2416 de coordenadas E: 571544,768 m e N: 7459501,586 m, até o vértice P2415 de coordenadas E: 571603,586 m e N: 7459481,533 m, percorrendo 62,63 metros, localizada no bairro Divinéia;

Nome: Trav. Maria Torres, inscrita sob o código 747, compreendida do vértice P2510 de coordenadas E: 571383,123 m e N: 7459429,019 m, até o vértice P2509 de coordenadas E: 571387,374 m e N: 7459475,409 m, percorrendo 46,59 metros, localizada no bairro Divinéia;

Nome: Rua São Fidélis, inscrita sob o código 1773, compreendida do vértice P2576 de coordenadas E: 571461,745 m e N: 7459732,409 m, até o vértice P2575 de coordenadas E: 571617,841 m e N: 7459769,161 m, percorrendo 161,3 metros, localizada no bairro Divinéia;

Nome: Rua Araruama, inscrita sob o código 2794, compreendida do vértice P2942 de coordenadas E: 571251,93 m e N: 7459383,946 m, até o vértice P2941 de coordenadas E: 571241,823 m e N: 7459488,182 m, percorrendo 104,74 metros, localizada no bairro Divinéia;

Nome: Rua Benedito Nail, inscrita sob o código 3900, compreendida do vértice P3142 de coordenadas E: 571541,643 m e N: 7459775,093 m, até o vértice P3141 de coordenadas E: 571401,215 m e N: 7459760,327 m, percorrendo 144,11 metros, localizada no bairro Divinéia;

Nome: Servidão 3446, inscrita sob o código 8761, compreen-

dida do vértice P3454 de coordenadas E: 571343,582 m e N: 7458670,043 m, até o vértice P3453 de coordenadas E: 571344,072 m e N: 7458645,29 m, percorrendo 27,2 metros, localizada no bairro Divinéia;

Nome: Rua Ari Caetano, inscrita sob o código 2905, compreendida do vértice P3498 de coordenadas E: 571315,442 m e N: 7459684,993 m, até o vértice P3497 de coordenadas E: 571295,092 m e N: 7459854,39 m, percorrendo 170,69 metros, localizada no bairro Divinéia;

Nome: Servidão 3423, inscrita sob o código 8766, compreendida do vértice P3588 de coordenadas E: 571286,897 m e N: 7459601,055 m, até o vértice P3587 de coordenadas E: 571340,387 m e N: 7459597,242 m, percorrendo 53,63 metros, localizada no bairro Divinéia;

Nome: Servidão 3420, inscrita sob o código 6401, compreendida do vértice P3590 de coordenadas E: 571544,6 m e N: 7459871,967 m, até o vértice P3589 de coordenadas E: 571554,887 m e N: 7459846,657 m, percorrendo 32,46 metros, localizada no bairro Divinéia;

Nome: Servidão 3422, inscrita sob o código 8764, compreendida do vértice P3592 de coordenadas E: 571283,18 m e N: 7459621,944 m, até o vértice P3591 de coordenadas E: 571255,921 m e N: 7459625,1 m, percorrendo 27,44 metros, localizada no bairro Divinéia;

Nome: Servidão 3417, inscrita sob o código 8751, compreendida do vértice P3638 de coordenadas E: 571442,983 m e N: 7459788,789 m, até o vértice P3637 de coordenadas E: 571426,704 m e N: 7459795,736 m, percorrendo 17,75 metros, localizada no bairro Divinéia;

Nome: Rua José Lacerda, inscrita sob o código 295, compreendida do vértice P3652 de coordenadas E: 571613,345 m e N: 7459517,941 m, até o vértice P3651 de coordenadas E: 571363,088 m e N: 7459566,935 m, percorrendo 256,24 metros, localizada no bairro Divinéia;

Nome: Praça Santos Dumont, inscrita sob o código 616, compreendida do vértice P3822 de coordenadas E: 571402,074 m e N: 7458754,725 m, até o vértice P3821 de coordenadas E: 571377,429 m e N: 7458891,858 m, percorrendo 169,25 metros, localizada no bairro Divinéia;

Nome: Servidão 3425, inscrita sob o código 8753, compreendida do vértice P3878 de coordenadas E: 571403,974 m e N: 7459880,818 m, até o vértice P3877 de coordenadas E: 571434,397 m e N: 7459873,573 m, percorrendo 54,54 metros, localizada no bairro Divinéia;

Nome: Servidão 3426, inscrita sob o código 8749, compreendida do vértice P3882 de coordenadas E: 571577,341 m e N: 7459882,404 m, até o vértice P3881 de coordenadas E: 571556,628 m e N: 7459846,737 m, percorrendo 41,96 metros,

localizada no bairro Divinéia;

Nome: Servidão 3428, inscrita sob o código 5105, compreendida do vértice P3888 de coordenadas E: 571602,206 m e N: 7459985,919 m, até o vértice P3887 de coordenadas E: 571602,171 m e N: 7459960,624 m, percorrendo 25,35 metros, localizada no bairro Divinéia;

Nome: Servidão 3445, inscrita sob o código 8760, compreendida do vértice P3960 de coordenadas E: 571322,104 m e N: 7458665,309 m, até o vértice P3959 de coordenadas E: 571320,061 m e N: 7458649,066 m, percorrendo 16,37 metros, localizada no bairro Divinéia;

Nome: Rua 3412, inscrita sob o código 3878, compreendida do vértice P4146 de coordenadas E: 571432,123 m e N: 7459926,466 m, até o vértice P4145 de coordenadas E: 571602,171 m e N: 7459960,624 m, percorrendo 219,59 metros, localizada no bairro Divinéia;

Nome: Rua 3413, inscrita sob o código 7465, compreendida do vértice P4148 de coordenadas E: 571550,718 m e N: 7460059,727 m, até o vértice P4147 de coordenadas E: 571633,033 m e N: 7460095,635 m, percorrendo 90,44 metros, localizada no bairro Divinéia;

Nome: Rua 3414, inscrita sob o código 5879, compreendida do vértice P4150 de coordenadas E: 571279,489 m e N: 7459653,611 m, até o vértice P4149 de coordenadas E: 571255,589 m e N: 7459697,793 m, percorrendo 51,69 metros, localizada no bairro Divinéia;

Nome: Rua 3415, inscrita sob o código 8756, compreendida do vértice P4152 de coordenadas E: 571233,457 m e N: 7459653,295 m, até o vértice P4151 de coordenadas E: 571268,316 m e N: 7459639,68 m, percorrendo 38,73 metros, localizada no bairro Divinéia;

Nome: Rua 3431, inscrita sob o código 2906, compreendida do vértice P4168 de coordenadas E: 571280,832 m e N: 7459768,679 m, até o vértice P4167 de coordenadas E: 571279,21 m e N: 7459780,344 m, percorrendo 11,78 metros, localizada no bairro Divinéia;

Nome: Rua 3424, inscrita sob o código 10616, compreendida do vértice P4192 de coordenadas E: 571298,087 m e N: 7459829,146 m, até o vértice P4191 de coordenadas E: 571279,21 m e N: 7459780,344 m, percorrendo 72,82 metros, localizada no bairro Divinéia;

Nome: Travessa 3418, inscrita sob o código 8347, compreendida do vértice P4242 de coordenadas E: 571304,095 m e N: 7459784,734 m, até o vértice P4241 de coordenadas E: 571279,21 m e N: 7459780,344 m, percorrendo 25,27 metros, localizada no bairro Divinéia;

Nome: Travessa 3419, inscrita sob o código 6748, compreendida do vértice P4246 de coordenadas E: 571433,922 m e N: 7459407,162

m, até o vértice P4245 de coordenadas E: 571435,944 m e N: 7459459,196 m, percorrendo 52,13 metros, localizada no bairro Divinéia;

Nome: Travessa 3404, inscrita sob o código 2114, compreendida do vértice P4260 de coordenadas E: 571389,787 m e N: 7458758,477 m, até o vértice P4259 de coordenadas E: 571411,659 m e N: 7458869,236 m, percorrendo 118,26 metros, localizada no bairro Divinéia;

Nome: Travessa 3429, inscrita sob o código 5031, compreendida do vértice P4288 de coordenadas E: 571591,807 m e N: 7459953,6 m, até o vértice P4287 de coordenadas E: 571512,696 m e N: 7459954,387 m, percorrendo 80,07 metros, localizada no bairro Divinéia;

Nome: Acesso 3430, inscrita sob o código 4960, compreendida do vértice P4488 de coordenadas E: 571429,061 m e N: 7459758,97 m, até o vértice P4487 de coordenadas E: 571430,914 m e N: 7459776,33 m, percorrendo 24,97 metros, localizada no bairro Divinéia;

Nome: Acesso 3433, inscrita sob o código 2113, compreendida do vértice P4494 de coordenadas E: 571391,197 m e N: 7458770,47 m, até o vértice P4493 de coordenadas E: 571366,94 m e N: 7458770,549 m, percorrendo 24,52 metros, localizada no bairro Divinéia;

Nome: Acesso 3421, inscrita sob o código 8758, compreendida do vértice P4508 de coordenadas E: 571367,477 m e N: 7459745,882 m, até o vértice P4507 de coordenadas E: 571401,35 m e N: 7459740,943 m, percorrendo 42,21 metros, localizada no bairro Divinéia;

Nome: Beco 3404, inscrita sob o código 1956, compreendida do vértice P4608 de coordenadas E: 571403,545 m e N: 7458674,254 m, até o vértice P4607 de coordenadas E: 571366,28 m e N: 7458682,941 m, percorrendo 38,7 metros, localizada no bairro Divinéia;

Nome: Rua José Araújo, inscrita sob o código 2969, compreendida do vértice P4708 de coordenadas E: 571352,138 m e N: 7459863,079 m, até o vértice P4707 de coordenadas E: 571403,909 m e N: 7459960,736 m, percorrendo 111,24 metros, localizada no bairro Divinéia;

Nome: Rua da Florestal, inscrita sob o código 163, compreendida do vértice P108 de coordenadas E: 570896,862 m e N: 7457716,558 m, até o vértice P107 de coordenadas E: 571007,066 m e N: 7457825,335 m, percorrendo 212,78 metros, localizada no bairro Encruzo Da Enseada;

Nome: Escada 1004, inscrita sob o código 10770, compreendida do vértice P310 de coordenadas E: 571195,209 m e N: 7457472,353 m, até o vértice P309 de coordenadas E: 571193,107 m e N: 7457398,998 m, percorrendo 91,18 metros, localizada no bairro Encruzo Da Enseada;

Nome: Escada 1006, inscrita sob o código 10775, compreendida do vértice P312 de coordenadas E: 571016,611 m e N: 7457527,64 m, até o vértice P311 de coordenadas E: 571036,046 m e N: 7457565,125 m, percorrendo 42,28 metros, localizada no bairro Encruzo Da Enseada;

Nome: Escada 1005, inscrita sob o código 10774, compreendida do vértice P314 de coordenadas E: 571101,27 m e N: 7457478,868 m, até o vértice P313 de coordenadas E: 571136,118 m e N: 7457543,15 m, percorrendo 73,84 metros, localizada no bairro Encruzo Da Enseada;

Nome: Rua Rio de Janeiro, inscrita sob o código 10619, compreendida do vértice P354 de coordenadas E: 571136,118 m e N: 7457543,15 m, até o vértice P353 de coordenadas E: 571235,28 m e N: 7457768,235 m, percorrendo 246,05 metros, localizada no bairro Encruzo Da Enseada;

Nome: Servidão 1512, inscrita sob o código 9566, compreendida do vértice P552 de coordenadas E: 571049,705 m e N: 7457678,761 m, até o vértice P551 de coordenadas E: 571072,635 m e N: 7457674,17 m, percorrendo 23,39 metros, localizada no bairro Encruzo Da Enseada;

Nome: Rua Niterói, inscrita sob o código 425, compreendida do vértice P1574 de coordenadas E: 571073,669 m e N: 7457569,172 m, até o vértice P1573 de coordenadas E: 571191,979 m e N: 7457789,918 m, percorrendo 250,76 metros, localizada no bairro Encruzo Da Enseada;

Nome: Rua 1507, inscrita sob o código 8247, compreendida do vértice P2100 de coordenadas E: 570728,956 m e N: 7458106,081 m, até o vértice P2099 de coordenadas E: 570782,424 m e N: 7458140,877 m, percorrendo 65,84 metros, localizada no bairro Encruzo Da Enseada;

Nome: Rua 1509, inscrita sob o código 8555, compreendida do vértice P2102 de coordenadas E: 570927,314 m e N: 7457814,232 m, até o vértice P2101 de coordenadas E: 570984,538 m e N: 7457883,605 m, percorrendo 89,99 metros, localizada no bairro Encruzo Da Enseada;

Nome: Rua 1511, inscrita sob o código 9564, compreendida do vértice P2128 de coordenadas E: 571040,737 m e N: 7457777,007 m, até o vértice P2127 de coordenadas E: 570999,935 m e N: 7457801,608 m, percorrendo 47,65 metros, localizada no bairro Encruzo Da Enseada;

Nome: Rua 1515, inscrita sob o código 6508, compreendida do vértice P2130 de coordenadas E: 571011,272 m e N: 7457875,124 m, até o vértice P2129 de coordenadas E: 571039,876 m e N: 7457925,676 m, percorrendo 66,86 metros, localizada no bairro Encruzo Da Enseada;

Nome: Rua 1518, inscrita sob o código 4387, compreendida do vértice P2136 de coordenadas E: 570692,077 m e N: 7458332,219 m, até o vértice P2135 de coordenadas E: 570654,259 m e N:

7458419,343 m, percorrendo 101,14 metros, localizada no bairro Encruzo Da Enseada;

Nome: Escadaria 1517, inscrita sob o código 4748, compreendida do vértice P2194 de coordenadas E: 571312,188 m e N: 7457595,702 m, até o vértice P2193 de coordenadas E: 571330,684 m e N: 7457565 m, percorrendo 57,86 metros, localizada no bairro Encruzo Da Enseada;

Nome: Rua Pirai, inscrita sob o código 6020, compreendida do vértice P2382 de coordenadas E: 571036,046 m e N: 7457565,125 m, até o vértice P2381 de coordenadas E: 571142,987 m e N: 7457817,83 m, percorrendo 275,74 metros, localizada no bairro Encruzo Da Enseada;

Nome: Trav. Campo Belo, inscrita sob o código 3181, compreendida do vértice P2636 de coordenadas E: 571172,379 m e N: 7457798,082 m, até o vértice P2635 de coordenadas E: 571307,936 m e N: 7458028,334 m, percorrendo 285,31 metros, localizada no bairro Encruzo Da Enseada;

Nome: Rua Volta Redonda, inscrita sob o código 614, compreendida do vértice P3496 de coordenadas E: 571195,209 m e N: 7457472,353 m, até o vértice P3495 de coordenadas E: 571297,551 m e N: 7457739,843 m, percorrendo 286,81 metros, localizada no bairro Encruzo Da Enseada;

Nome: Trevo 1516, inscrita sob o código 4846, compreendida do vértice P4138 de coordenadas E: 570782,424 m e N: 7458140,877 m, até o vértice P4137 de coordenadas E: 570724,036 m e N: 7458196,153 m, percorrendo 99,51 metros, localizada no bairro Encruzo Da Enseada;

Nome: Beco 1510, inscrita sob o código 9562, compreendida do vértice P4794 de coordenadas E: 571070,143 m e N: 7457975,53 m, até o vértice P4793 de coordenadas E: 571031,495 m e N: 7457933,055 m, percorrendo 57,43 metros, localizada no bairro Encruzo Da Enseada;

Nome: Rua Cecília Moreira Costa, inscrita sob o código 8144, compreendida do vértice P806 de coordenadas E: 569872,27 m e N: 7457877,581 m, até o vértice P805 de coordenadas E: 569990,153 m e N: 7457772,547 m, percorrendo 342,53 metros, localizada no bairro Enseada;

Nome: Servidão 3563, inscrita sob o código 9678, compreendida do vértice P960 de coordenadas E: 570118,31 m e N: 7458031,832 m, até o vértice P959 de coordenadas E: 570093,157 m e N: 7458056,621 m, percorrendo 35,32 metros, localizada no bairro Enseada;

Nome: Rua Professor Orlando Meireles, inscrita sob o código 9677, compreendida do vértice P1824 de coordenadas E: 570339,089 m e N: 7457908,221 m, até o vértice P1823 de coordenadas E: 570112,508 m e N: 7458079,686 m, percorrendo 458,68 metros, localizada no bairro Enseada;

Nome: Servidão 3705, inscrita sob o código 9674, compreen-

didada do vértice P2174 de coordenadas E: 570309,786 m e N: 7458471,399 m, até o vértice P2173 de coordenadas E: 570334,376 m e N: 7458459,09 m, percorrendo 29,33 metros, localizada no bairro Enseada;

Nome: Rua 3703, inscrita sob o código 8073, compreendida do vértice P2572 de coordenadas E: 570064,914 m e N: 7457862,154 m, até o vértice P2571 de coordenadas E: 570025,347 m e N: 7457917,787 m, percorrendo 137,53 metros, localizada no bairro Enseada;

Nome: Rua 3706, inscrita sob o código 8566, compreendida do vértice P2580 de coordenadas E: 569574,268 m e N: 7457760,507 m, até o vértice P2579 de coordenadas E: 569534,093 m e N: 7457761,553 m, percorrendo 48,95 metros, localizada no bairro Enseada;

Nome: Rua Idalina da Conceição Neves, inscrita sob o código 6114, compreendida do vértice P2660 de coordenadas E: 570128,629 m e N: 7457985,069 m, até o vértice P2659 de coordenadas E: 570082,653 m e N: 7458030,151 m, percorrendo 64,73 metros, localizada no bairro Enseada;

Nome: Trav. Brito Soares, inscrita sob o código 952, compreendida do vértice P2738 de coordenadas E: 570261,031 m e N: 7458087,119 m, até o vértice P2737 de coordenadas E: 570194,034 m e N: 7458140,731 m, percorrendo 85,81 metros, localizada no bairro Enseada;

Nome: Acesso 3702, inscrita sob o código 9780, compreendida do vértice P2742 de coordenadas E: 569945,565 m e N: 7457930,975 m, até o vértice P2741 de coordenadas E: 569956,984 m e N: 7457914,704 m, percorrendo 19,88 metros, localizada no bairro Enseada;

Nome: Rua 3691, inscrita sob o código 3300, compreendida do vértice P3094 de coordenadas E: 569997,667 m e N: 7457680,185 m, até o vértice P3093 de coordenadas E: 569892,452 m e N: 7457714,502 m, percorrendo 142,62 metros, localizada no bairro Enseada;

Nome: Trav. do Rocha, inscrita sob o código 2221, compreendida do vértice P3256 de coordenadas E: 570185,641 m e N: 7458076,144 m, até o vértice P3255 de coordenadas E: 570156,718 m e N: 7458103,612 m, percorrendo 39,9 metros, localizada no bairro Enseada;

Nome: Rua Benedito Plácido Nóbrega, inscrita sob o código 6874, compreendida do vértice P3306 de coordenadas E: 570032,909 m e N: 7457908,236 m, até o vértice P3305 de coordenadas E: 570002,266 m e N: 7457947,009 m, percorrendo 49,44 metros, localizada no bairro Enseada;

Nome: Rua Aristides Lopes de Souza, inscrita sob o código 8142, compreendida do vértice P3468 de coordenadas E: 569996,89 m e N: 7457816,995 m, até o vértice P3467 de coordenadas E: 569918,582 m e N: 7457892,782 m, percorrendo 114,33 metros,

localizada no bairro Enseada;

Nome: Servidão 3460, inscrita sob o código 6225, compreendida do vértice P420 de coordenadas E: 581282,645 m e N: 7443947,291 m, até o vértice P419 de coordenadas E: 581299,523 m e N: 7443952,489 m, percorrendo 17,75 metros, localizada no bairro Enseada Das Estrelas;

Nome: Servidão 3461, inscrita sob o código 10496, compreendida do vértice P422 de coordenadas E: 581437,509 m e N: 7443629,501 m, até o vértice P421 de coordenadas E: 581408,682 m e N: 7443593,158 m, percorrendo 57,9 metros, localizada no bairro Enseada Das Estrelas;

Nome: Servidão 3462, inscrita sob o código 10518, compreendida do vértice P424 de coordenadas E: 581171,489 m e N: 7443981,857 m, até o vértice P423 de coordenadas E: 581144,66 m e N: 7444027,516 m, percorrendo 52,96 metros, localizada no bairro Enseada Das Estrelas;

Nome: Servidão 3466, inscrita sob o código 136, compreendida do vértice P426 de coordenadas E: 581149,504 m e N: 7444268,399 m, até o vértice P425 de coordenadas E: 581214,409 m e N: 7444288,736 m, percorrendo 72,73 metros, localizada no bairro Enseada Das Estrelas;

Nome: Servidão 3464, inscrita sob o código 10606, compreendida do vértice P428 de coordenadas E: 581171,489 m e N: 7443981,857 m, até o vértice P427 de coordenadas E: 581153,029 m e N: 7443958,801 m, percorrendo 36,71 metros, localizada no bairro Enseada Das Estrelas;

Nome: Servidão 3458, inscrita sob o código 10357, compreendida do vértice P474 de coordenadas E: 581380,112 m e N: 7443679,566 m, até o vértice P473 de coordenadas E: 581329,334 m e N: 7443647,319 m, percorrendo 60,33 metros, localizada no bairro Enseada Das Estrelas;

Nome: Rua do Galo, inscrita sob o código 540, compreendida do vértice P910 de coordenadas E: 581342,326 m e N: 7443849,558 m, até o vértice P909 de coordenadas E: 580467,114 m e N: 7444045,702 m, percorrendo 1059,21 metros, localizada no bairro Enseada Das Estrelas;

Nome: Caminho 3467, inscrita sob o código 4195, compreendida do vértice P1362 de coordenadas E: 580329,728 m e N: 7444718,648 m, até o vértice P1361 de coordenadas E: 580096,261 m e N: 7444926,957 m, percorrendo 356,93 metros, localizada no bairro Enseada Das Estrelas;

Nome: Acesso 3468, inscrita sob o código 567, compreendida do vértice P1794 de coordenadas E: 581227,956 m e N: 7443910,79 m, até o vértice P1793 de coordenadas E: 581222,49 m e N: 7443932,42 m, percorrendo 22,31 metros, localizada no bairro Enseada Das Estrelas;

Nome: Acesso 3465, inscrita sob o código 4874, compreendida do vértice P1918 de coordenadas E: 581232,753 m e N: 7443911,709

m, até o vértice P1917 de coordenadas E: 581240,781 m e N: 7443931,021 m, percorrendo 20,92 metros, localizada no bairro Enseada Das Estrelas;

Nome: Rua 3453, inscrita sob o código 4254, compreendida do vértice P2492 de coordenadas E: 581102,66 m e N: 7444001,788 m, até o vértice P2491 de coordenadas E: 581183,09 m e N: 7444051,72 m, percorrendo 94,68 metros, localizada no bairro Enseada Das Estrelas;

Nome: Rua 3454, inscrita sob o código 1177, compreendida do vértice P2494 de coordenadas E: 581194,093 m e N: 7444034,944 m, até o vértice P2493 de coordenadas E: 581113,115 m e N: 7444210,704 m, percorrendo 195,36 metros, localizada no bairro Enseada Das Estrelas;

Nome: Rua 3455, inscrita sob o código 6443, compreendida do vértice P2496 de coordenadas E: 580236,14 m e N: 7444658,284 m, até o vértice P2495 de coordenadas E: 580346,284 m e N: 7444838,913 m, percorrendo 279,08 metros, localizada no bairro Enseada Das Estrelas;

Nome: Rua 3456, inscrita sob o código 4804, compreendida do vértice P2498 de coordenadas E: 581288,806 m e N: 7443988,101 m, até o vértice P2497 de coordenadas E: 581232,753 m e N: 7443911,709 m, percorrendo 59,54 metros, localizada no bairro Enseada Das Estrelas;

Nome: Rua 3457, inscrita sob o código 5231, compreendida do vértice P2500 de coordenadas E: 581281,579 m e N: 7443873,145 m, até o vértice P2499 de coordenadas E: 581212,92 m e N: 7443867,054 m, percorrendo 69,06 metros, localizada no bairro Enseada Das Estrelas;

Nome: Rua 3463, inscrita sob o código 10522, compreendida do vértice P2550 de coordenadas E: 581217,494 m e N: 7443859,678 m, até o vértice P2549 de coordenadas E: 581047,246 m e N: 7443899,095 m, percorrendo 207,15 metros, localizada no bairro Enseada Das Estrelas;

Nome: Rua 3469, inscrita sob o código 8190, compreendida do vértice P2556 de coordenadas E: 581350,957 m e N: 7443616,555 m, até o vértice P2555 de coordenadas E: 581425,346 m e N: 7443651,026 m, percorrendo 82,41 metros, localizada no bairro Enseada Das Estrelas;

Nome: Rua 3452, inscrita sob o código 1176, compreendida do vértice P2566 de coordenadas E: 581310,165 m e N: 7444037,291 m, até o vértice P2565 de coordenadas E: 581163,604 m e N: 7444039,157 m, percorrendo 148,59 metros, localizada no bairro Enseada Das Estrelas;

Nome: Rua 3470, inscrita sob o código 5121, compreendida do vértice P2606 de coordenadas E: 581252,87 m e N: 7444023,791 m, até o vértice P2605 de coordenadas E: 581171,489 m e N: 7443981,857 m, percorrendo 127,8 metros, localizada no bairro Enseada Das Estrelas;

Nome: Rua de Dentro, inscrita sob o código 10530, compreendida do vértice P3494 de coordenadas E: 581102,66 m e N: 7444001,788 m, até o vértice P3493 de coordenadas E: 581113,115 m e N: 7444210,704 m, percorrendo 361,29 metros, localizada no bairro Enseada Das Estrelas;

Nome: Rua de Fora, inscrita sob o código 102, compreendida do vértice P3568 de coordenadas E: 581454,976 m e N: 7443443,482 m, até o vértice P3567 de coordenadas E: 581290,49 m e N: 7443718,882 m, percorrendo 321,47 metros, localizada no bairro Enseada Das Estrelas;

Nome: Rua Caravela de dentro, inscrita sob o código 8714, compreendida do vértice P3680 de coordenadas E: 580391,899 m e N: 7444068,071 m, até o vértice P3679 de coordenadas E: 579968,253 m e N: 7444359,225 m, percorrendo 775,94 metros, localizada no bairro Enseada Das Estrelas;

Nome: Rua do Saco, inscrita sob o código 137, compreendida do vértice P4196 de coordenadas E: 581170,869 m e N: 7444292,732 m, até o vértice P4195 de coordenadas E: 581113,115 m e N: 7444210,704 m, percorrendo 107,64 metros, localizada no bairro Enseada Das Estrelas;

Nome: Rua Negra, inscrita sob o código 2294, compreendida do vértice P2786 de coordenadas E: 581102,66 m e N: 7444001,788 m, até o vértice P2785 de coordenadas E: 581229,427 m e N: 7444272,634 m, percorrendo 612,92 metros, localizada no bairro Enseada Das Estrelas;

Nome: Caminho 3707, inscrita sob o código 10395, compreendida do vértice P212 de coordenadas E: 588274,419 m e N: 7439941,953 m, até o vértice P211 de coordenadas E: 588146,359 m e N: 7439267,027 m, percorrendo 858,71 metros, localizada no bairro Enseada Das Palmas;

Nome: Caminho 3685, inscrita sob o código 1557, compreendida do vértice P3218 de coordenadas E: 589327,58 m e N: 7438874,519 m, até o vértice P3217 de coordenadas E: 589254,575 m e N: 7438981,037 m, percorrendo 133,47 metros, localizada no bairro Enseada Das Palmas;

Nome: Caminho 3697, inscrita sob o código 5018, compreendida do vértice P3262 de coordenadas E: 589138,489 m e N: 7438860,718 m, até o vértice P3261 de coordenadas E: 589238,563 m e N: 7439021,6 m, percorrendo 304,87 metros, localizada no bairro Enseada Das Palmas;

Nome: Caminho 754, inscrita sob o código 10529, compreendida do vértice P4682 de coordenadas E: 588938,813 m e N: 7438556,415 m, até o vértice P4681 de coordenadas E: 589327,58 m e N: 7438874,519 m, percorrendo 577,8 metros, localizada no bairro Enseada Das Palmas;

Nome: Caminho 755, inscrita sob o código 7400, compreendida do vértice P4688 de coordenadas E: 589327,58 m e N: 7438874,519 m, até o vértice P4687 de coordenadas E: 589387,189 m e N:

7438941,955 m, percorrendo 92,31 metros, localizada no bairro Enseada Das Palmas;

Nome: Caminho de Ubatuba, inscrita sob o código 4577, compreendida do vértice P394 de coordenadas E: 571916,551 m e N: 7441813,471 m, até o vértice P393 de coordenadas E: 572166,202 m e N: 7442572,826 m, percorrendo 836,61 metros, localizada no bairro Enseada Do Sítio Forte;

Nome: Caminho 3689, inscrita sob o código 2680, compreendida do vértice P480 de coordenadas E: 572194,933 m e N: 7442696,995 m, até o vértice P479 de coordenadas E: 572123,148 m e N: 7443468,21 m, percorrendo 855,46 metros, localizada no bairro Enseada Do Sítio Forte;

Nome: Caminho 3692, inscrita sob o código 3024, compreendida do vértice P516 de coordenadas E: 572713,541 m e N: 7440967,121 m, até o vértice P515 de coordenadas E: 571927,085 m e N: 7441788,524 m, percorrendo 1811,9 metros, localizada no bairro Enseada Do Sítio Forte;

Nome: Caminho 3693, inscrita sob o código 3940, compreendida do vértice P522 de coordenadas E: 574459,412 m e N: 7442470,935 m, até o vértice P521 de coordenadas E: 574237,489 m e N: 7442355,341 m, percorrendo 345,55 metros, localizada no bairro Enseada Do Sítio Forte;

Nome: Caminho 3694, inscrita sob o código 3340, compreendida do vértice P524 de coordenadas E: 573478,324 m e N: 7441200,757 m, até o vértice P523 de coordenadas E: 572901,035 m e N: 7441075,088 m, percorrendo 755,34 metros, localizada no bairro Enseada Do Sítio Forte;

Nome: Caminho 3698, inscrita sob o código 6555, compreendida do vértice P526 de coordenadas E: 572123,148 m e N: 7443468,21 m, até o vértice P525 de coordenadas E: 572152,594 m e N: 7443493,118 m, percorrendo 39,55 metros, localizada no bairro Enseada Do Sítio Forte;

Nome: Caminho 3690, inscrita sob o código 2352, compreendida do vértice P592 de coordenadas E: 573639,037 m e N: 7441438,628 m, até o vértice P591 de coordenadas E: 573541,762 m e N: 7441271,142 m, percorrendo 199,94 metros, localizada no bairro Enseada Do Sítio Forte;

Nome: Caminho 3704, inscrita sob o código 10577, compreendida do vértice P890 de coordenadas E: 574566,365 m e N: 7442604,772 m, até o vértice P889 de coordenadas E: 574517,889 m e N: 7442603,178 m, percorrendo 50,67 metros, localizada no bairro Enseada Do Sítio Forte;

Nome: Caminho 3708, inscrita sob o código 10576, compreendida do vértice P898 de coordenadas E: 572187,843 m e N: 7443554,99 m, até o vértice P897 de coordenadas E: 572219,863 m e N: 7443420,568 m, percorrendo 156,42 metros, localizada no bairro Enseada Do Sítio Forte;

Nome: Caminho de Passa Terra, inscrita sob o código 156, com-

preendida do vértice P1992 de coordenadas E: 574441,111 m e N: 7442604,903 m, até o vértice P1991 de coordenadas E: 574387,285 m e N: 7442505,35 m, percorrendo 116,76 metros, localizada no bairro Enseada Do Sítio Forte;

Nome: Caminho de Maguariqueçaba, inscrita sob o código 2328, compreendida do vértice P4572 de coordenadas E: 574013,065 m e N: 7442280,547 m, até o vértice P4571 de coordenadas E: 573650,705 m e N: 7442112,605 m, percorrendo 566,54 metros, localizada no bairro Enseada Do Sítio Forte;

Nome: Servidão 3137, inscrita sob o código 9778, compreendida do vértice P5022 de coordenadas E: 556954,899 m e N: 7460791,279 m, até o vértice P5023 de coordenadas E: 556970,808 m e N: 7460788,896 m, percorrendo 19,79 metros, localizada no bairro Frade;

Nome: Servidão 3114, inscrita sob o código 9758, compreendida do vértice P18 de coordenadas E: 557375,295 m e N: 7460720,469 m, até o vértice P17 de coordenadas E: 557360,812 m e N: 7460705,598 m, percorrendo 20,76 metros, localizada no bairro Frade;

Nome: Servidão 3112, inscrita sob o código 9761, compreendida do vértice P16 de coordenadas E: 557613,989 m e N: 7460094,202 m, até o vértice P15 de coordenadas E: 557601,848 m e N: 7460083,193 m, percorrendo 16,39 metros, localizada no bairro Frade;

Nome: Servidão 3115, inscrita sob o código 9764, compreendida do vértice P22 de coordenadas E: 557030,541 m e N: 7460733,154 m, até o vértice P21 de coordenadas E: 557051,07 m e N: 7460750,036 m, percorrendo 26,58 metros, localizada no bairro Frade;

Nome: Rua 2563, inscrita sob o código 9659, compreendida do vértice P34 de coordenadas E: 557938,451 m e N: 7460544,41 m, até o vértice P33 de coordenadas E: 557949,03 m e N: 7460486,283 m, percorrendo 80,68 metros, localizada no bairro Frade;

Nome: Servidão 3130, inscrita sob o código 9197, compreendida do vértice P58 de coordenadas E: 557374,056 m e N: 7460556,19 m, até o vértice P57 de coordenadas E: 557354,093 m e N: 7460576,9 m, percorrendo 28,96 metros, localizada no bairro Frade;

Nome: Rua 2581, inscrita sob o código 9669, compreendida do vértice P60 de coordenadas E: 556979,995 m e N: 7460687,263 m, até o vértice P59 de coordenadas E: 557026,799 m e N: 7460695,589 m, percorrendo 47,54 metros, localizada no bairro Frade;

Nome: Servidão 3138, inscrita sob o código 9779, compreendida do vértice P64 de coordenadas E: 557129,541 m e N: 7460786,504 m, até o vértice P63 de coordenadas E: 557132,429 m e N: 7460764,536 m, percorrendo 28,34 metros, localizada no

bairro Frade;

Nome: Servidão 3137, inscrita sob o código 9778, compreendida do vértice P68 de coordenadas E: 556979,147 m e N: 7460796,441 m, até o vértice P5023 de coordenadas E: 556970,808 m e N: 7460788,896 m, percorrendo 19,79 metros, localizada no bairro Frade;

Nome: Servidão 3141, inscrita sob o código 9766, compreendida do vértice P116 de coordenadas E: 556844,698 m e N: 7461359,08 m, até o vértice P115 de coordenadas E: 556860,817 m e N: 7461370,423 m, percorrendo 20,05 metros, localizada no bairro Frade;

Nome: Servidão 3140, inscrita sob o código 10639, compreendida do vértice P120 de coordenadas E: 556977,479 m e N: 7461337,014 m, até o vértice P119 de coordenadas E: 556950,216 m e N: 7461337,22 m, percorrendo 27,27 metros, localizada no bairro Frade;

Nome: Trav. da Creche, inscrita sob o código 3218, compreendida do vértice P140 de coordenadas E: 557057,284 m e N: 7460452,805 m, até o vértice P139 de coordenadas E: 557167,224 m e N: 7460572,973 m, percorrendo 166,56 metros, localizada no bairro Frade;

Nome: Rua da Caixa D'água, inscrita sob o código 3251, compreendida do vértice P196 de coordenadas E: 556887,373 m e N: 7460568,37 m, até o vértice P195 de coordenadas E: 556722,204 m e N: 7460556,367 m, percorrendo 174,69 metros, localizada no bairro Frade;

Nome: Servidão 2578, inscrita sob o código 9661, compreendida do vértice P252 de coordenadas E: 557780,987 m e N: 7460614,357 m, até o vértice P251 de coordenadas E: 557828,81 m e N: 7460639,421 m, percorrendo 55,09 metros, localizada no bairro Frade;

Nome: Caminho 2374, inscrita sob o código 1684, compreendida do vértice P368 de coordenadas E: 556953,164 m e N: 7460570,575 m, até o vértice P367 de coordenadas E: 557032,326 m e N: 7460609,082 m, percorrendo 99,94 metros, localizada no bairro Frade;

Nome: Caminho 2358, inscrita sob o código 1131, compreendida do vértice P380 de coordenadas E: 558126,457 m e N: 7460676,585 m, até o vértice P379 de coordenadas E: 558514,467 m e N: 7460672,346 m, percorrendo 428,72 metros, localizada no bairro Frade;

Nome: Rua da Figueira, inscrita sob o código 4847, compreendida do vértice P446 de coordenadas E: 556942,624 m e N: 7461311,283 m, até o vértice P445 de coordenadas E: 556928,495 m e N: 7461384,587 m, percorrendo 79,48 metros, localizada no bairro Frade;

Nome: Escada 2501, inscrita sob o código 9184, compreendida do vértice P964 de coordenadas E: 557067,07 m e N: 7460315,437

m, até o vértice P963 de coordenadas E: 557088,429 m e N: 7460339,48 m, percorrendo 32,41 metros, localizada no bairro Frade;

Nome: Caminho 2580, inscrita sob o código 9663, compreendida do vértice P1044 de coordenadas E: 557893,644 m e N: 7460671,639 m, até o vértice P1043 de coordenadas E: 557974,204 m e N: 7460625,169 m, percorrendo 98,4 metros, localizada no bairro Frade;

Nome: Trav. Vila Espanhola, inscrita sob o código 8615, compreendida do vértice P1104 de coordenadas E: 557840,781 m e N: 7460263,697 m, até o vértice P1103 de coordenadas E: 557806,618 m e N: 7460283,678 m, percorrendo 39,65 metros, localizada no bairro Frade;

Nome: Rua Cecília Meireles, inscrita sob o código 10560, compreendida do vértice P1152 de coordenadas E: 557031,361 m e N: 7460415,173 m, até o vértice P1151 de coordenadas E: 557065,981 m e N: 7460443,051 m, percorrendo 44,5 metros, localizada no bairro Frade;

Nome: Trav. Jaime de Souza, inscrita sob o código 7124, compreendida do vértice P1324 de coordenadas E: 557674,889 m e N: 7460697,785 m, até o vértice P1323 de coordenadas E: 557627,409 m e N: 7460719,736 m, percorrendo 53,65 metros, localizada no bairro Frade;

Nome: Escadaria 2982, inscrita sob o código 10753, compreendida do vértice P1382 de coordenadas E: 556963,46 m e N: 7461381,614 m, até o vértice P1381 de coordenadas E: 557032,247 m e N: 7461454,762 m, percorrendo 107,24 metros, localizada no bairro Frade;

Nome: Trav. Trinta e Seis, inscrita sob o código 2919, compreendida do vértice P1702 de coordenadas E: 556906,982 m e N: 7460686,185 m, até o vértice P1701 de coordenadas E: 556955,659 m e N: 7460742,736 m, percorrendo 77,64 metros, localizada no bairro Frade;

Nome: Rua Nilo Miguel dos Anjos, inscrita sob o código 3085, compreendida do vértice P1848 de coordenadas E: 557683,373 m e N: 7460108,727 m, até o vértice P1847 de coordenadas E: 557513,098 m e N: 7460268,859 m, percorrendo 239,89 metros, localizada no bairro Frade;

Nome: Rua do Canal do Frade, inscrita sob o código 4002, compreendida do vértice P1862 de coordenadas E: 557760,712 m e N: 7460104,075 m, até o vértice P1861 de coordenadas E: 557698,674 m e N: 7460170,782 m, percorrendo 91,18 metros, localizada no bairro Frade;

Nome: Rua Manoel dos Santos Bulé, inscrita sob o código 2081, compreendida do vértice P2038 de coordenadas E: 557713,65 m e N: 7460219,489 m, até o vértice P2037 de coordenadas E: 557610,863 m e N: 7460335,69 m, percorrendo 155,27 metros, localizada no bairro Frade;

Nome: Servidão 2385, inscrita sob o código 2694, compreendida do vértice P2084 de coordenadas E: 557219,149 m e N: 7460893,433 m, até o vértice P2083 de coordenadas E: 557251,712 m e N: 7460869,428 m, percorrendo 55,28 metros, localizada no bairro Frade;

Nome: Trevo do Frade, inscrita sob o código 74, compreendida do vértice P2142 de coordenadas E: 557633,659 m e N: 7460755,986 m, até o vértice P2141 de coordenadas E: 557537,09 m e N: 7460546,418 m, percorrendo 108,64 metros, localizada no bairro Frade;

Nome: Rua das Flores, inscrita sob o código 8346, compreendida do vértice P2266 de coordenadas E: 557440,778 m e N: 7460459,564 m, até o vértice P2265 de coordenadas E: 557366,576 m e N: 7460543,03 m, percorrendo 111,69 metros, localizada no bairro Frade;

Nome: Trav. Hipólito Travassos, inscrita sob o código 1482, compreendida do vértice P2312 de coordenadas E: 557026,799 m e N: 7460695,589 m, até o vértice P2311 de coordenadas E: 557119,44 m e N: 7460762,686 m, percorrendo 117,04 metros, localizada no bairro Frade;

Nome: Beco 2346, inscrita sob o código 8394, compreendida do vértice P2344 de coordenadas E: 556950,159 m e N: 7460741,486 m, até o vértice P2343 de coordenadas E: 556910,129 m e N: 7460778,512 m, percorrendo 54,74 metros, localizada no bairro Frade;

Nome: Beco 2348, inscrita sob o código 85, compreendida do vértice P2348 de coordenadas E: 556982,615 m e N: 7460777,395 m, até o vértice P2347 de coordenadas E: 556957,517 m e N: 7460800,417 m, percorrendo 34,09 metros, localizada no bairro Frade;

Nome: Servidão 2344, inscrita sob o código 9714, compreendida do vértice P2542 de coordenadas E: 557712,154 m e N: 7460777,147 m, até o vértice P2541 de coordenadas E: 557700,457 m e N: 7460767,468 m, percorrendo 15,18 metros, localizada no bairro Frade;

Nome: Servidão 2367, inscrita sob o código 1255, compreendida do vértice P2582 de coordenadas E: 557156,295 m e N: 7460848,646 m, até o vértice P2581 de coordenadas E: 557168,084 m e N: 7460885,711 m, percorrendo 56,21 metros, localizada no bairro Frade;

Nome: Servidão 2350, inscrita sob o código 243, compreendida do vértice P2602 de coordenadas E: 557216,062 m e N: 7460889,858 m, até o vértice P2601 de coordenadas E: 557234,559 m e N: 7460847,951 m, percorrendo 47,32 metros, localizada no bairro Frade;

Nome: Beco 2379, inscrita sob o código 1879, compreendida do vértice P2646 de coordenadas E: 557949,433 m e N: 7460595,852 m, até o vértice P2645 de coordenadas E: 557919,313 m e N:

7460623,79 m, percorrendo 41,19 metros, localizada no bairro Frade;

Nome: Escada 3117, inscrita sob o código 5753, compreendida do vértice P2676 de coordenadas E: 556722,147 m e N: 7460746,783 m, até o vértice P2675 de coordenadas E: 556700,157 m e N: 7460722,601 m, percorrendo 33,74 metros, localizada no bairro Frade;

Nome: Caminho 3136, inscrita sob o código 9771, compreendida do vértice P2688 de coordenadas E: 557465,217 m e N: 7460034,013 m, até o vértice P2687 de coordenadas E: 557459,909 m e N: 7460114,736 m, percorrendo 89,06 metros, localizada no bairro Frade;

Nome: Acesso 2579, inscrita sob o código 9664, compreendida do vértice P2720 de coordenadas E: 557961,522 m e N: 7460664,507 m, até o vértice P2719 de coordenadas E: 557948,127 m e N: 7460646,182 m, percorrendo 22,89 metros, localizada no bairro Frade;

Nome: Escadaria Cecília Meireles, inscrita sob o código 10721, compreendida do vértice P2782 de coordenadas E: 556959,933 m e N: 7460368,056 m, até o vértice P2781 de coordenadas E: 557031,361 m e N: 7460415,173 m, percorrendo 98,82 metros, localizada no bairro Frade;

Nome: Praça do Frade, inscrita sob o código 8037, compreendida do vértice P2880 de coordenadas E: 557848,284 m e N: 7460473,419 m, até o vértice P2879 de coordenadas E: 557805,233 m e N: 7460520,352 m, percorrendo 63,72 metros, localizada no bairro Frade;

Nome: Trav. Dilcécia, inscrita sob o código 1683, compreendida do vértice P2922 de coordenadas E: 556942,257 m e N: 7460478,236 m, até o vértice P2921 de coordenadas E: 557032,326 m e N: 7460609,082 m, percorrendo 168,42 metros, localizada no bairro Frade;

Nome: Beco da Glória, inscrita sob o código 7500, compreendida do vértice P3054 de coordenadas E: 557253,829 m e N: 7460685,713 m, até o vértice P3053 de coordenadas E: 557205,686 m e N: 7460741,645 m, percorrendo 73,96 metros, localizada no bairro Frade;

Nome: Trav. Francisco de Souza, inscrita sob o código 4833, compreendida do vértice P3098 de coordenadas E: 557298,149 m e N: 7460089,869 m, até o vértice P3097 de coordenadas E: 557343,829 m e N: 7460127,396 m, percorrendo 59,15 metros, localizada no bairro Frade;

Nome: Escada Hipólito Travassos, inscrita sob o código 3089, compreendida do vértice P3180 de coordenadas E: 557076,185 m e N: 7460722,251 m, até o vértice P3179 de coordenadas E: 556969,378 m e N: 7460840,417 m, percorrendo 159,87 metros, localizada no bairro Frade;

Nome: Beco 3133, inscrita sob o código 9767, compreendida do

vértice P3232 de coordenadas E: 556875,538 m e N: 7461388,124 m, até o vértice P3231 de coordenadas E: 556860,817 m e N: 7461370,423 m, percorrendo 25,99 metros, localizada no bairro Frade;

Nome: Beco 3116, inscrita sob o código 9763, compreendida do vértice P3240 de coordenadas E: 556536,437 m e N: 7461746,591 m, até o vértice P3239 de coordenadas E: 556618,562 m e N: 7461690,639 m, percorrendo 100,68 metros, localizada no bairro Frade;

Nome: Rua Dallas, inscrita sob o código 2568, compreendida do vértice P3246 de coordenadas E: 557102,82 m e N: 7460632,128 m, até o vértice P3245 de coordenadas E: 557007,441 m e N: 7460670,832 m, percorrendo 131,88 metros, localizada no bairro Frade;

Nome: Beco 3121, inscrita sob o código 5924, compreendida do vértice P3248 de coordenadas E: 557086,793 m e N: 7460798,196 m, até o vértice P3247 de coordenadas E: 557112,184 m e N: 7460814,247 m, percorrendo 30,04 metros, localizada no bairro Frade;

Nome: Beco 3123, inscrita sob o código 6162, compreendida do vértice P3250 de coordenadas E: 557027,879 m e N: 7460900,205 m, até o vértice P3249 de coordenadas E: 557107,966 m e N: 7460811,668 m, percorrendo 128,41 metros, localizada no bairro Frade;

Nome: Beco 3129, inscrita sob o código 7190, compreendida do vértice P3276 de coordenadas E: 556938,079 m e N: 7460727,343 m, até o vértice P3275 de coordenadas E: 556897,304 m e N: 7460715,971 m, percorrendo 64,82 metros, localizada no bairro Frade;

Nome: Travessa 3110, inscrita sob o código 9755, compreendida do vértice P3288 de coordenadas E: 557434,648 m e N: 7460269,294 m, até o vértice P3287 de coordenadas E: 557473,355 m e N: 7460267,081 m, percorrendo 38,77 metros, localizada no bairro Frade;

Nome: Servidão 2527, inscrita sob o código 9188, compreendida do vértice P3344 de coordenadas E: 556988,846 m e N: 7460763,842 m, até o vértice P3343 de coordenadas E: 556999,214 m e N: 7460745,202 m, percorrendo 21,33 metros, localizada no bairro Frade;

Nome: Beco 3135, inscrita sob o código 9775, compreendida do vértice P3328 de coordenadas E: 557643,037 m e N: 7460651,263 m, até o vértice P3327 de coordenadas E: 557614,908 m e N: 7460677,822 m, percorrendo 38,69 metros, localizada no bairro Frade;

Nome: Servidão 2565, inscrita sob o código 9658, compreendida do vértice P3412 de coordenadas E: 557974,31 m e N: 7460540,235 m, até o vértice P3411 de coordenadas E: 557983,351 m e N: 7460533,378 m, percorrendo 11,35 metros, localizada no bairro

- Frade;
- Nome: Servidão 2544, inscrita sob o código 9191, compreendida do vértice P3430 de coordenadas E: 556966,92 m e N: 7461345,884 m, até o vértice P3429 de coordenadas E: 556972,706 m e N: 7461359,691 m, percorrendo 14,97 metros, localizada no bairro Frade;
- Nome: Servidão 2543, inscrita sob o código 9195, compreendida do vértice P3432 de coordenadas E: 556974,706 m e N: 7461322,048 m, até o vértice P3431 de coordenadas E: 556957,026 m e N: 7461320,46 m, percorrendo 17,75 metros, localizada no bairro Frade;
- Nome: Rua 2483, inscrita sob o código 5188, compreendida do vértice P3460 de coordenadas E: 558064,042 m e N: 7460635,919 m, até o vértice P3459 de coordenadas E: 557687,455 m e N: 7460926,027 m, percorrendo 475,38 metros, localizada no bairro Frade;
- Nome: Rua 2487, inscrita sob o código 7827, compreendida do vértice P3466 de coordenadas E: 557175,513 m e N: 7460256,383 m, até o vértice P3465 de coordenadas E: 557205,972 m e N: 7460281,147 m, percorrendo 39,26 metros, localizada no bairro Frade;
- Nome: Rua 2473, inscrita sob o código 5127, compreendida do vértice P3476 de coordenadas E: 556704,689 m e N: 7461514,903 m, até o vértice P3475 de coordenadas E: 556743,649 m e N: 7461518,317 m, percorrendo 44,21 metros, localizada no bairro Frade;
- Nome: Beco 2518, inscrita sob o código 9190, compreendida do vértice P3548 de coordenadas E: 556979,205 m e N: 7461356,616 m, até o vértice P3547 de coordenadas E: 556934,83 m e N: 7461358,746 m, percorrendo 45,5 metros, localizada no bairro Frade;
- Nome: Rua 2411, inscrita sob o código 3925, compreendida do vértice P3574 de coordenadas E: 557551,654 m e N: 7460144,287 m, até o vértice P3573 de coordenadas E: 557576,444 m e N: 7460167,776 m, percorrendo 34,18 metros, localizada no bairro Frade;
- Nome: Rua 2415, inscrita sob o código 4632, compreendida do vértice P3578 de coordenadas E: 557706,63 m e N: 7460997,298 m, até o vértice P3577 de coordenadas E: 557660,98 m e N: 7460848,29 m, percorrendo 156,61 metros, localizada no bairro Frade;
- Nome: Rua 2414, inscrita sob o código 4168, compreendida do vértice P3582 de coordenadas E: 556955,991 m e N: 7460754,122 m, até o vértice P3581 de coordenadas E: 556844,784 m e N: 7460781,613 m, percorrendo 131,62 metros, localizada no bairro Frade;
- Nome: Rua 2416, inscrita sob o código 4441, compreendida do vértice P3586 de coordenadas E: 557223,913 m e N: 7460203,429 m, até o vértice P3585 de coordenadas E: 557254,709 m e N: 7460226,949 m, percorrendo 38,75 metros, localizada no bairro Frade;
- Nome: Servidão 2582, inscrita sob o código 9712, compreendida do vértice P3654 de coordenadas E: 557216,139 m e N: 7460144,751 m, até o vértice P3653 de coordenadas E: 557278,37 m e N: 7460201,021 m, percorrendo 84,03 metros, localizada no bairro Frade;
- Nome: Rua 2439, inscrita sob o código 4899, compreendida do vértice P3666 de coordenadas E: 557594,502 m e N: 7460321,789 m, até o vértice P3665 de coordenadas E: 557542,126 m e N: 7460382,2 m, percorrendo 80,05 metros, localizada no bairro Frade;
- Nome: Rua 2349, inscrita sob o código 521, compreendida do vértice P3738 de coordenadas E: 557582,968 m e N: 7460108,368 m, até o vértice P3737 de coordenadas E: 557533,159 m e N: 7460165,236 m, percorrendo 75,6 metros, localizada no bairro Frade;
- Nome: Rua Benedito Castilho, inscrita sob o código 3412, compreendida do vértice P3742 de coordenadas E: 557741,053 m e N: 7460614,115 m, até o vértice P3741 de coordenadas E: 557791,412 m e N: 7460676,141 m, percorrendo 111,37 metros, localizada no bairro Frade;
- Nome: Servidão 2407, inscrita sob o código 3829, compreendida do vértice P3830 de coordenadas E: 557374,558 m e N: 7460870,167 m, até o vértice P3829 de coordenadas E: 557361,968 m e N: 7460885,519 m, percorrendo 19,86 metros, localizada no bairro Frade;
- Nome: Trav. São Sebastião, inscrita sob o código 6857, compreendida do vértice P3910 de coordenadas E: 557903,644 m e N: 7460544,469 m, até o vértice P3909 de coordenadas E: 557988,761 m e N: 7460643,663 m, percorrendo 130,78 metros, localizada no bairro Frade;
- Nome: Beco 2551, inscrita sob o código 9660, compreendida do vértice P3914 de coordenadas E: 557993,24 m e N: 7460541,627 m, até o vértice P3913 de coordenadas E: 557962,912 m e N: 7460515,712 m, percorrendo 39,89 metros, localizada no bairro Frade;
- Nome: Rua 2352, inscrita sob o código 523, compreendida do vértice P4010 de coordenadas E: 557569,283 m e N: 7460095,592 m, até o vértice P4009 de coordenadas E: 557582,968 m e N: 7460108,368 m, percorrendo 18,78 metros, localizada no bairro Frade;
- Nome: Rua 2351, inscrita sob o código 524, compreendida do vértice P4014 de coordenadas E: 557515,351 m e N: 7460115,701 m, até o vértice P4013 de coordenadas E: 557569,283 m e N: 7460095,592 m, percorrendo 92,06 metros, localizada no bairro Frade;

Nome: Rua 2354, inscrita sob o código 525, compreendida do vértice P4018 de coordenadas E: 557533,159 m e N: 7460165,236 m, até o vértice P4017 de coordenadas E: 557515,351 m e N: 7460115,701 m, percorrendo 56,26 metros, localizada no bairro Frade;

Nome: Rua 2358, inscrita sob o código 1132, compreendida do vértice P4022 de coordenadas E: 558126,457 m e N: 7460676,585 m, até o vértice P4021 de coordenadas E: 557706,63 m e N: 7460997,298 m, percorrendo 530,39 metros, localizada no bairro Frade;

Nome: Rua 2357, inscrita sob o código 1080, compreendida do vértice P4026 de coordenadas E: 557582,968 m e N: 7460108,368 m, até o vértice P4025 de coordenadas E: 557607,609 m e N: 7460133,187 m, percorrendo 35,09 metros, localizada no bairro Frade;

Nome: Rua 2383, inscrita sob o código 7581, compreendida do vértice P4082 de coordenadas E: 558126,457 m e N: 7460676,585 m, até o vértice P4081 de coordenadas E: 558027,235 m e N: 7460614,692 m, percorrendo 118,66 metros, localizada no bairro Frade;

Nome: Rua 2387, inscrita sob o código 2732, compreendida do vértice P4084 de coordenadas E: 557940,174 m e N: 7460681,347 m, até o vértice P4083 de coordenadas E: 558008,333 m e N: 7460770,124 m, percorrendo 111,93 metros, localizada no bairro Frade;

Nome: Rua 2382, inscrita sob o código 2687, compreendida do vértice P4086 de coordenadas E: 557288,964 m e N: 7461055,6 m, até o vértice P4085 de coordenadas E: 557366,748 m e N: 7461126,358 m, percorrendo 106,97 metros, localizada no bairro Frade;

Nome: Rua 2388, inscrita sob o código 2731, compreendida do vértice P4088 de coordenadas E: 558027,235 m e N: 7460614,692 m, até o vértice P4087 de coordenadas E: 557675,413 m e N: 7460879,306 m, percorrendo 440,83 metros, localizada no bairro Frade;

Nome: Rua 2377, inscrita sob o código 1778, compreendida do vértice P4106 de coordenadas E: 557262,49 m e N: 7460938,235 m, até o vértice P4105 de coordenadas E: 557199,126 m e N: 7460984,948 m, percorrendo 140,99 metros, localizada no bairro Frade;

Nome: Ladeira 2378, inscrita sob o código 1929, compreendida do vértice P4140 de coordenadas E: 557216,838 m e N: 7460950,887 m, até o vértice P4139 de coordenadas E: 557245,606 m e N: 7460956,958 m, percorrendo 30,52 metros, localizada no bairro Frade;

Nome: Rua Grande Otelo, inscrita sob o código 1371, compreendida do vértice P4562 de coordenadas E: 557575,284 m e N: 7460716,71 m, até o vértice P4561 de coordenadas E: 557490,804

m e N: 7460816,339 m, percorrendo 130,65 metros, localizada no bairro Frade;

Nome: Servidão 3109, inscrita sob o código 9710, compreendida do vértice P4880 de coordenadas E: 557786,025 m e N: 7460639,703 m, até o vértice P4879 de coordenadas E: 557756,948 m e N: 7460662,218 m, percorrendo 58,76 metros, localizada no bairro Frade;

Nome: Rua Sebastião Eugênio, inscrita sob o código 2248, compreendida do vértice P4668 de coordenadas E: 556860,817 m e N: 7461370,423 m, até o vértice P4667 de coordenadas E: 556828,872 m e N: 7461418,365 m, percorrendo 58,08 metros, localizada no bairro Frade;

Nome: Rua 3119, inscrita sob o código 5905, compreendida do vértice P4724 de coordenadas E: 557533,159 m e N: 7460165,236 m, até o vértice P4723 de coordenadas E: 557556,368 m e N: 7460187,695 m, percorrendo 32,41 metros, localizada no bairro Frade;

Nome: Rua 3134, inscrita sob o código 9770, compreendida do vértice P4758 de coordenadas E: 557455,093 m e N: 7459966,487 m, até o vértice P4757 de coordenadas E: 557445,895 m e N: 7460069,578 m, percorrendo 111,33 metros, localizada no bairro Frade;

Nome: Rua 3122, inscrita sob o código 6052, compreendida do vértice P4766 de coordenadas E: 557515,351 m e N: 7460115,701 m, até o vértice P4765 de coordenadas E: 557476,525 m e N: 7460156,188 m, percorrendo 56,9 metros, localizada no bairro Frade;

Nome: Rua 3125, inscrita sob o código 6707, compreendida do vértice P4770 de coordenadas E: 557133,385 m e N: 7460274,734 m, até o vértice P4769 de coordenadas E: 557184,243 m e N: 7460305,894 m, percorrendo 65,59 metros, localizada no bairro Frade;

Nome: Rua 3142, inscrita sob o código 9769, compreendida do vértice P4802 de coordenadas E: 557467,239 m e N: 7460696,115 m, até o vértice P4801 de coordenadas E: 557459,676 m e N: 7460756,188 m, percorrendo 102,02 metros, localizada no bairro Frade;

Nome: Rua 2546, inscrita sob o código 9196, compreendida do vértice P4822 de coordenadas E: 556965,362 m e N: 7461295,556 m, até o vértice P4821 de coordenadas E: 556941,089 m e N: 7461346,573 m, percorrendo 58,77 metros, localizada no bairro Frade;

Nome: Av. dos Capuchinhos, inscrita sob o código 1863, compreendida do vértice P4836 de coordenadas E: 556410,12 m e N: 7461622,714 m, até o vértice P4835 de coordenadas E: 557042,815 m e N: 7461460,439 m, percorrendo 974,73 metros, localizada no bairro Frade;

Nome: Trevo dos Bombeiros do Frade, inscrita sob o código 4585,

compreendida do vértice P4162 de coordenadas E: 557461,846 m e N: 7460162,429 m, até o vértice P4161 de coordenadas E: 557418,467 m e N: 7460055,683 m, percorrendo 212,75 metros, localizada no bairro Frade;

Nome: Caminho da Freguesia de Santana, inscrita sob o código 905, compreendida do vértice P2534 de coordenadas E: 579216,403 m e N: 7446233,397 m, até o vértice P2533 de coordenadas E: 578330,444 m e N: 7446364,326 m, percorrendo 1056,4 metros, localizada no bairro Freguesia De Santana;

Nome: Caminho 3043, inscrita sob o código 1679, compreendida do vértice P3550 de coordenadas E: 577582,813 m e N: 7445592,111 m, até o vértice P3549 de coordenadas E: 577287,142 m e N: 7445646,231 m, percorrendo 451,34 metros, localizada no bairro Freguesia De Santana;

Nome: Caminho 3045, inscrita sob o código 2041, compreendida do vértice P3556 de coordenadas E: 577687,795 m e N: 7445670,311 m, até o vértice P3555 de coordenadas E: 577609,189 m e N: 7445663,951 m, percorrendo 106,75 metros, localizada no bairro Freguesia De Santana;

Nome: Caminho 3044, inscrita sob o código 858, compreendida do vértice P3612 de coordenadas E: 577419,122 m e N: 7445702,269 m, até o vértice P3611 de coordenadas E: 577034,93 m e N: 7445669,229 m, percorrendo 420,02 metros, localizada no bairro Freguesia De Santana;

Nome: Servidão 3030, inscrita sob o código 9206, compreendida do vértice P62 de coordenadas E: 571768,515 m e N: 7461209,7 m, até o vértice P61 de coordenadas E: 571752,499 m e N: 7461209,583 m, percorrendo 19,65 metros, localizada no bairro Gamboa Do Belém;

Nome: Servidão 3026, inscrita sob o código 9920, compreendida do vértice P92 de coordenadas E: 571632,009 m e N: 7461298,183 m, até o vértice P91 de coordenadas E: 571632,52 m e N: 7461277,706 m, percorrendo 20,48 metros, localizada no bairro Gamboa Do Belém;

Nome: Servidão 3027, inscrita sob o código 9922, compreendida do vértice P94 de coordenadas E: 571505,863 m e N: 7461288,005 m, até o vértice P93 de coordenadas E: 571507,044 m e N: 7461271,849 m, percorrendo 16,2 metros, localizada no bairro Gamboa Do Belém;

Nome: Servidão 3028, inscrita sob o código 10035, compreendida do vértice P98 de coordenadas E: 571901,303 m e N: 7461062,671 m, até o vértice P97 de coordenadas E: 571907,627 m e N: 7461104,174 m, percorrendo 41,98 metros, localizada no bairro Gamboa Do Belém;

Nome: Rua 3032, inscrita sob o código 4317, compreendida do vértice P752 de coordenadas E: 571203,153 m e N: 7461154,097 m, até o vértice P751 de coordenadas E: 571272,611 m e N: 7461195,592 m, percorrendo 81,05 metros, localizada no bairro

Gamboa Do Belém;

Nome: Rua 3025, inscrita sob o código 9918, compreendida do vértice P782 de coordenadas E: 571433,464 m e N: 7461221,956 m, até o vértice P781 de coordenadas E: 571428,215 m e N: 7461176,483 m, percorrendo 46,34 metros, localizada no bairro Gamboa Do Belém;

Nome: Rua Trinta e Um, inscrita sob o código 2109, compreendida do vértice P974 de coordenadas E: 571437,703 m e N: 7461165,699 m, até o vértice P973 de coordenadas E: 571351,93 m e N: 7461224,896 m, percorrendo 112,39 metros, localizada no bairro Gamboa Do Belém;

Nome: Rua Sucupira, inscrita sob o código 499, compreendida do vértice P1072 de coordenadas E: 571390,191 m e N: 7461270,186 m, até o vértice P1071 de coordenadas E: 571343,002 m e N: 7461267,89 m, percorrendo 47,32 metros, localizada no bairro Gamboa Do Belém;

Nome: Escada 3024, inscrita sob o código 9916, compreendida do vértice P1108 de coordenadas E: 571501,223 m e N: 7461374,826 m, até o vértice P1107 de coordenadas E: 571505,057 m e N: 7461354,345 m, percorrendo 20,84 metros, localizada no bairro Gamboa Do Belém;

Nome: Escada 3029, inscrita sob o código 9913, compreendida do vértice P1114 de coordenadas E: 571774,654 m e N: 7461391,826 m, até o vértice P1113 de coordenadas E: 571744,449 m e N: 7461384,401 m, percorrendo 31,1 metros, localizada no bairro Gamboa Do Belém;

Nome: Escada 3023, inscrita sob o código 9925, compreendida do vértice P1240 de coordenadas E: 571517,769 m e N: 7461377,856 m, até o vértice P1239 de coordenadas E: 571517,746 m e N: 7461354,667 m, percorrendo 23,19 metros, localizada no bairro Gamboa Do Belém;

Nome: Escada 3022, inscrita sob o código 9914, compreendida do vértice P1246 de coordenadas E: 571597,219 m e N: 7461366,544 m, até o vértice P1245 de coordenadas E: 571596,731 m e N: 7461356,371 m, percorrendo 10,19 metros, localizada no bairro Gamboa Do Belém;

Nome: Beco 3034, inscrita sob o código 9208, compreendida do vértice P1470 de coordenadas E: 571637,434 m e N: 7461429,212 m, até o vértice P1469 de coordenadas E: 571637,026 m e N: 7461357,429 m, percorrendo 72,83 metros, localizada no bairro Gamboa Do Belém;

Nome: Beco 3035, inscrita sob o código 1134, compreendida do vértice P1474 de coordenadas E: 571537,164 m e N: 7461425,252 m, até o vértice P1473 de coordenadas E: 571462,722 m e N: 7461465,96 m, percorrendo 116,94 metros, localizada no bairro Gamboa Do Belém;

Nome: Escadaria 3031, inscrita sob o código 9204, compreendida do vértice P1554 de coordenadas E: 571788,906 m e

N: 7461127,838 m, até o vértice P1553 de coordenadas E: 571719,055 m e N: 7461131,784 m, percorrendo 99,59 metros, localizada no bairro Gamboa Do Belém;

Nome: Escada 3033, inscrita sob o código 4174, compreendida do vértice P1688 de coordenadas E: 571459,584 m e N: 7461490,633 m, até o vértice P1687 de coordenadas E: 571462,461 m e N: 7461505,329 m, percorrendo 14,99 metros, localizada no bairro Gamboa Do Belém;

Nome: Rua Bacarubu, inscrita sob o código 1091, compreendida do vértice P2086 de coordenadas E: 571754,792 m e N: 7461222,818 m, até o vértice P2085 de coordenadas E: 571786,129 m e N: 7461308,155 m, percorrendo 93,58 metros, localizada no bairro Gamboa Do Belém;

Nome: Rua Costa Azul, inscrita sob o código 4379, compreendida do vértice P2210 de coordenadas E: 571851,435 m e N: 7461024,872 m, até o vértice P2209 de coordenadas E: 571854,565 m e N: 7461094,974 m, percorrendo 70,47 metros, localizada no bairro Gamboa Do Belém;

Nome: Trav. Sapucaia I, inscrita sob o código 3664, compreendida do vértice P2832 de coordenadas E: 571428,986 m e N: 7461427,6 m, até o vértice P2831 de coordenadas E: 571443,063 m e N: 7461506,387 m, percorrendo 80,32 metros, localizada no bairro Gamboa Do Belém;

Nome: Escadaria do Colégio, inscrita sob o código 3803, compreendida do vértice P2962 de coordenadas E: 571659,901 m e N: 7461197,752 m, até o vértice P2961 de coordenadas E: 571656,269 m e N: 7461278,854 m, percorrendo 81,89 metros, localizada no bairro Gamboa Do Belém;

Nome: Rua Costa Verde, inscrita sob o código 6222, compreendida do vértice P4672 de coordenadas E: 571948,166 m e N: 7461033,747 m, até o vértice P4671 de coordenadas E: 571741,921 m e N: 7461069,656 m, percorrendo 279,84 metros, localizada no bairro Gamboa Do Belém;

Nome: Rua Costa do Sol, inscrita sob o código 4431, compreendida do vértice P4788 de coordenadas E: 571932,583 m e N: 7460977,267 m, até o vértice P4787 de coordenadas E: 571766,81 m e N: 7461072,452 m, percorrendo 191,18 metros, localizada no bairro Gamboa Do Belém;

Nome: Travessa 3042, inscrita sob o código 1092, compreendida do vértice P1236 de coordenadas E: 558785,085 m e N: 7462802,946 m, até o vértice P1235 de coordenadas E: 558782,803 m e N: 7462877,746 m, percorrendo 107,81 metros, localizada no bairro Gamboa Do Bracuí;

Nome: Rua 3041, inscrita sob o código 1834, compreendida do vértice P1926 de coordenadas E: 558706,623 m e N: 7462741,567 m, até o vértice P1925 de coordenadas E: 558701,378 m e N: 7462841,285 m, percorrendo 107,3 metros, localizada no bairro Gamboa Do Bracuí;

Nome: Servidão 3036, inscrita sob o código 7112, compreendida do vértice P1990 de coordenadas E: 558701,715 m e N: 7462746,519 m, até o vértice P1989 de coordenadas E: 558689,611 m e N: 7462763,669 m, percorrendo 21 metros, localizada no bairro Gamboa Do Bracuí;

Nome: Servidão 3038, inscrita sob o código 9338, compreendida do vértice P2002 de coordenadas E: 560014,387 m e N: 7463273,98 m, até o vértice P2001 de coordenadas E: 560003,782 m e N: 7463304,522 m, percorrendo 32,33 metros, localizada no bairro Gamboa Do Bracuí;

Nome: Rua 3553, inscrita sob o código 10719, compreendida do vértice P3388 de coordenadas E: 558790,6 m e N: 7462822,92 m, até o vértice P3387 de coordenadas E: 558785,085 m e N: 7462802,946 m, percorrendo 22,68 metros, localizada no bairro Gamboa Do Bracuí;

Nome: Rua J, inscrita sob o código 1727, compreendida do vértice P1172 de coordenadas E: 584344,956 m e N: 7452221,7 m, até o vértice P1171 de coordenadas E: 584069,401 m e N: 7452264,649 m, percorrendo 281,55 metros, localizada no bairro Garatucaia;

Nome: Rua I, inscrita sob o código 8746, compreendida do vértice P1170 de coordenadas E: 584390,668 m e N: 7452284,034 m, até o vértice P1169 de coordenadas E: 584148,727 m e N: 7452323,626 m, percorrendo 245,16 metros, localizada no bairro Garatucaia;

Nome: Rua L, inscrita sob o código 4138, compreendida do vértice P1176 de coordenadas E: 584304,007 m e N: 7452439,934 m, até o vértice P1175 de coordenadas E: 584352,145 m e N: 7452482,231 m, percorrendo 64,13 metros, localizada no bairro Garatucaia;

Nome: Rua H, inscrita sob o código 573, compreendida do vértice P1162 de coordenadas E: 584436,125 m e N: 7452347,684 m, até o vértice P1161 de coordenadas E: 584090,777 m e N: 7452403,898 m, percorrendo 349,89 metros, localizada no bairro Garatucaia;

Nome: Rua G, inscrita sob o código 8565, compreendida do vértice P1166 de coordenadas E: 584409,409 m e N: 7452424,58 m, até o vértice P1165 de coordenadas E: 584216,372 m e N: 7452455,567 m, percorrendo 195,64 metros, localizada no bairro Garatucaia;

Nome: Rua N, inscrita sob o código 1729, compreendida do vértice P1180 de coordenadas E: 583765,023 m e N: 7452295,651 m, até o vértice P1179 de coordenadas E: 584069,401 m e N: 7452264,649 m, percorrendo 392,23 metros, localizada no bairro Garatucaia;

Nome: Rua K, inscrita sob o código 3510, compreendida do vértice P1184 de coordenadas E: 584137,551 m e N: 7452254,836 m, até o vértice P1183 de coordenadas E: 584306,064 m e N:

7452527,471 m, percorrendo 342,05 metros, localizada no bairro Garatucaia;

Nome: Rua M, inscrita sob o código 3849, compreendida do vértice P1196 de coordenadas E: 584344,956 m e N: 7452221,7 m, até o vértice P1195 de coordenadas E: 584700,389 m e N: 7452530,734 m, percorrendo 480,1 metros, localizada no bairro Garatucaia;

Nome: Rua D, inscrita sob o código 2189, compreendida do vértice P1290 de coordenadas E: 584581,448 m e N: 7452454,389 m, até o vértice P1289 de coordenadas E: 584367,527 m e N: 7452663,048 m, percorrendo 298,84 metros, localizada no bairro Garatucaia;

Nome: Rua F, inscrita sob o código 5391, compreendida do vértice P1298 de coordenadas E: 584458,012 m e N: 7452378,579 m, até o vértice P1297 de coordenadas E: 584256,14 m e N: 7452576,811 m, percorrendo 283 metros, localizada no bairro Garatucaia;

Nome: Rua A, inscrita sob o código 2120, compreendida do vértice P1282 de coordenadas E: 584069,401 m e N: 7452264,649 m, até o vértice P1281 de coordenadas E: 584568,776 m e N: 7452716,917 m, percorrendo 748,96 metros, localizada no bairro Garatucaia;

Nome: Rua B, inscrita sob o código 2130, compreendida do vértice P1286 de coordenadas E: 584700,389 m e N: 7452530,734 m, até o vértice P1285 de coordenadas E: 584533,428 m e N: 7452695,215 m, percorrendo 236,79 metros, localizada no bairro Garatucaia;

Nome: Rua C, inscrita sob o código 4415, compreendida do vértice P1302 de coordenadas E: 584642,827 m e N: 7452492,29 m, até o vértice P1301 de coordenadas E: 584450,879 m e N: 7452680,151 m, percorrendo 268,61 metros, localizada no bairro Garatucaia;

Nome: Rua E, inscrita sob o código 6996, compreendida do vértice P1304 de coordenadas E: 584519,651 m e N: 7452416,391 m, até o vértice P1303 de coordenadas E: 584311,645 m e N: 7452620,527 m, percorrendo 291,46 metros, localizada no bairro Garatucaia;

Nome: Escadaria 1491, inscrita sob o código 867, compreendida do vértice P2466 de coordenadas E: 583789,123 m e N: 7452242,657 m, até o vértice P2465 de coordenadas E: 583768,801 m e N: 7452272,133 m, percorrendo 48,38 metros, localizada no bairro Garatucaia;

Nome: Trevo de Garatucaia, inscrita sob o código 4, compreendida do vértice P3478 de coordenadas E: 583750,649 m e N: 7452311,63 m, até o vértice P3477 de coordenadas E: 583738,706 m e N: 7452290,453 m, percorrendo 50,31 metros, localizada no bairro Garatucaia;

Nome: Acesso 1478, inscrita sob o código 10440, compreendida

do vértice P3486 de coordenadas E:

584672,149 m e N: 7452463,248 m, até o vértice P3485 de coordenadas E: 584642,827 m e N: 7452492,29 m, percorrendo 41,27 metros, localizada no bairro Garatucaia;

Nome: Acesso 1479, inscrita sob o código 10439, compreendida do vértice P3488 de coordenadas E: 584734,96 m e N: 7452499,285 m, até o vértice P3487 de coordenadas E: 584700,389 m e N: 7452530,734 m, percorrendo 47,03 metros, localizada no bairro Garatucaia;

Nome: Acesso 1477, inscrita sob o código 10441, compreendida do vértice P3490 de coordenadas E: 584608,244 m e N: 7452427,502 m, até o vértice P3489 de coordenadas E: 584581,448 m e N: 7452454,389 m, percorrendo 37,96 metros, localizada no bairro Garatucaia;

Nome: Acesso 1474, inscrita sob o código 10444, compreendida do vértice P3538 de coordenadas E: 584392,309 m e N: 7452212,406 m, até o vértice P3537 de coordenadas E: 584344,956 m e N: 7452221,7 m, percorrendo 48,29 metros, localizada no bairro Garatucaia;

Nome: Acesso 1476, inscrita sob o código 10442, compreendida do vértice P3542 de coordenadas E: 584547,84 m e N: 7452388,838 m, até o vértice P3541 de coordenadas E: 584519,651 m e N: 7452416,391 m, percorrendo 39,42 metros, localizada no bairro Garatucaia;

Nome: Acesso 1475, inscrita sob o código 10443, compreendida do vértice P3546 de coordenadas E: 584435,022 m e N: 7452276,894 m, até o vértice P3545 de coordenadas E: 584390,668 m e N: 7452284,034 m, percorrendo 44,92 metros, localizada no bairro Garatucaia;

Nome: Travessa 1486, inscrita sob o código 8705, compreendida do vértice P4394 de coordenadas E: 584549,257 m e N: 7452582,976 m, até o vértice P4393 de coordenadas E: 584598,378 m e N: 7452633,197 m, percorrendo 70,25 metros, localizada no bairro Garatucaia;

Nome: Travessa 1485, inscrita sob o código 8706, compreendida do vértice P4398 de coordenadas E: 584483,388 m e N: 7452550,112 m, até o vértice P4397 de coordenadas E: 584532,693 m e N: 7452599,504 m, percorrendo 69,79 metros, localizada no bairro Garatucaia;

Nome: Travessa 1480, inscrita sob o código 8711, compreendida do vértice P4466 de coordenadas E: 584225,961 m e N: 7452240,221 m, até o vértice P4465 de coordenadas E: 584237,264 m e N: 7452309,273 m, percorrendo 69,97 metros, localizada no bairro Garatucaia;

Nome: Travessa 1481, inscrita sob o código 8710, compreendida do vértice P4468 de coordenadas E: 584259,521 m e N: 7452305,664 m, até o vértice P4467 de coordenadas E: 584270,541 m e N: 7452374,807 m, percorrendo 70,02 metros, localizada no bairro

Garatucaia;

Nome: Travessa 1482, inscrita sob o código 8709, compreendida do vértice P4470 de coordenadas E: 584292,832 m e N: 7452371,183 m, até o vértice P4469 de coordenadas E: 584304,007 m e N: 7452439,934 m, percorrendo 69,65 metros, localizada no bairro Garatucaia;

Nome: Travessa 1484, inscrita sob o código 8707, compreendida do vértice P4472 de coordenadas E: 584417,45 m e N: 7452516,46 m, até o vértice P4471 de coordenadas E: 584466,784 m e N: 7452566,286 m, percorrendo 70,12 metros, localizada no bairro Garatucaia;

Nome: Travessa 1483, inscrita sob o código 8708, compreendida do vértice P4474 de coordenadas E: 584352,145 m e N: 7452482,231 m, até o vértice P4473 de coordenadas E: 584401,608 m e N: 7452531,792 m, percorrendo 70,02 metros, localizada no bairro Garatucaia;

Nome: Rua do Funil, inscrita sob o código 5431, compreendida do vértice P1088 de coordenadas E: 580374,61 m e N: 7446108,478 m, até o vértice P1087 de coordenadas E: 579797,409 m e N: 7446279,986 m, percorrendo 1354,52 metros, localizada no bairro Guaxuma;

Nome: Rua do Japariz, inscrita sob o código 9266, compreendida do vértice P1146 de coordenadas E: 580493,181 m e N: 7445950,672 m, até o vértice P1145 de coordenadas E: 580536,451 m e N: 7446049,143 m, percorrendo 108,09 metros, localizada no bairro Guaxuma;

Nome: Rua 2324, inscrita sob o código 3955, compreendida do vértice P438 de coordenadas E: 560095,618 m e N: 7463193,131 m, até o vértice P437 de coordenadas E: 560399,355 m e N: 7463242,03 m, percorrendo 312,58 metros, localizada no bairro Ilha Do Jorge;

Nome: Travessa 2325, inscrita sob o código 652, compreendida do vértice P3946 de coordenadas E: 560119,172 m e N: 7463173,683 m, até o vértice P3945 de coordenadas E: 560116,958 m e N: 7463198,894 m, percorrendo 25,34 metros, localizada no bairro Ilha Do Jorge;

Nome: Rua das Torres, inscrita sob o código 677, compreendida do vértice P936 de coordenadas E: 563849,703 m e N: 7464476,332 m, até o vértice P935 de coordenadas E: 564895,486 m e N: 7465327,409 m, percorrendo 1668,46 metros, localizada no bairro Itanema;

Nome: Escadaria 227, inscrita sob o código 9877, compreendida do vértice P2386 de coordenadas E: 564073,291 m e N: 7464456,06 m, até o vértice P2385 de coordenadas E: 564072,266 m e N: 7464441,16 m, percorrendo 15,01 metros, localizada no bairro Itanema;

Nome: Travessa 2253, inscrita sob o código 7831, compreendida do vértice P2732 de coordenadas E: 563803,442 m e N: 7464257,62

m, até o vértice P2731 de coordenadas E: 563735,402 m e N: 7464419,088 m, percorrendo 176,35 metros, localizada no bairro Itanema;

Nome: Rua da Saibreira, inscrita sob o código 7828, compreendida do vértice P3270 de coordenadas E: 563896,362 m e N: 7464469,244 m, até o vértice P3269 de coordenadas E: 563685,066 m e N: 7464204,939 m, percorrendo 439,89 metros, localizada no bairro Itanema;

Nome: Caminho 610, inscrita sob o código 6558, compreendida do vértice P3318 de coordenadas E: 565892,668 m e N: 7464852,818 m, até o vértice P3317 de coordenadas E: 565820,827 m e N: 7464876,912 m, percorrendo 77,39 metros, localizada no bairro Itanema;

Nome: Rua 2264, inscrita sob o código 3633, compreendida do vértice P3718 de coordenadas E: 565493,419 m e N: 7464797,522 m, até o vértice P3717 de coordenadas E: 565346,75 m e N: 7464800,392 m, percorrendo 152,16 metros, localizada no bairro Itanema;

Nome: Servidão 607, inscrita sob o código 4095, compreendida do vértice P3748 de coordenadas E: 565905,052 m e N: 7464855,248 m, até o vértice P3747 de coordenadas E: 565868,329 m e N: 7464802,205 m, percorrendo 83,08 metros, localizada no bairro Itanema;

Nome: Rua 698, inscrita sob o código 5058, compreendida do vértice P3778 de coordenadas E: 565976,192 m e N: 7464343,036 m, até o vértice P3777 de coordenadas E: 565854,725 m e N: 7464442,961 m, percorrendo 3267,85 metros, localizada no bairro Itanema;

Nome: Rua 2226, inscrita sob o código 9881, compreendida do vértice P3874 de coordenadas E: 564795,762 m e N: 7464696,001 m, até o vértice P3873 de coordenadas E: 564846,427 m e N: 7464652,583 m, percorrendo 70,99 metros, localizada no bairro Itanema;

Nome: Rua 619, inscrita sob o código 5059, compreendida do vértice P4190 de coordenadas E: 566115,819 m e N: 7465345,367 m, até o vértice P4189 de coordenadas E: 566000,595 m e N: 7464877,698 m, percorrendo 502,5 metros, localizada no bairro Itanema;

Nome: Rua 2232, inscrita sob o código 5057, compreendida do vértice P4158 de coordenadas E: 565968,889 m e N: 7464879,414 m, até o vértice P4157 de coordenadas E: 565985,601 m e N: 7464892,16 m, percorrendo 21,5 metros, localizada no bairro Itanema;

Nome: Rua Porto Marisco, inscrita sob o código 3632, compreendida do vértice P4874 de coordenadas E: 565143,506 m e N: 7464284,999 m, até o vértice P4873 de coordenadas E: 565346,75 m e N: 7464800,392 m, percorrendo 1540,18 metros, localizada no bairro Itanema;

Nome: Trevo 2228, inscrita sob o código 6081, compreendida do vértice P4492 de coordenadas E: 565386,094 m e N: 7464830,872 m, até o vértice P4491 de coordenadas E: 565296,677 m e N: 7464821,096 m, percorrendo 159,68 metros, localizada no bairro Itanema;

Nome: Trevo Porto Caeirinha, inscrita sob o código 833, compreendida do vértice P4674 de coordenadas E: 566111,1 m e N: 7465417,85 m, até o vértice P4673 de coordenadas E: 566074,896 m e N: 7465307,255 m, percorrendo 179,95 metros, localizada no bairro Itanema;

Nome: Av. Marquês de Tamandaré, inscrita sob o código 3703, compreendida do vértice P20 de coordenadas E: 578110,122 m e N: 7455990,369 m, até o vértice P19 de coordenadas E: 578407,899 m e N: 7456140,361 m, percorrendo 333,82 metros, localizada no bairro Jacuacanga;

Nome: Rua Itassucê, inscrita sob o código 83, compreendida do vértice P110 de coordenadas E: 578070,505 m e N: 7456528,624 m, até o vértice P109 de coordenadas E: 577873,988 m e N: 7456653,621 m, percorrendo 235,04 metros, localizada no bairro Jacuacanga;

Nome: Rua Doce Delta, inscrita sob o código 125, compreendida do vértice P226 de coordenadas E: 577584,539 m e N: 7457208,308 m, até o vértice P225 de coordenadas E: 577835,271 m e N: 7457250,569 m, percorrendo 396,52 metros, localizada no bairro Jacuacanga;

Nome: Rotatória 993, inscrita sob o código 62, compreendida do vértice P274 de coordenadas E: 578069,953 m e N: 7456432,285 m, até o vértice P273 de coordenadas E: 578037,854 m e N: 7456438,076 m, percorrendo 70,03 metros, localizada no bairro Jacuacanga;

Nome: Rua Celestino, inscrita sob o código 651, compreendida do vértice P390 de coordenadas E: 578197,423 m e N: 7457467,344 m, até o vértice P389 de coordenadas E: 578143,867 m e N: 7457507,747 m, percorrendo 67,13 metros, localizada no bairro Jacuacanga;

Nome: Rua Águas Marinhas, inscrita sob o código 10572, compreendida do vértice P436 de coordenadas E: 577971,631 m e N: 7456835,849 m, até o vértice P435 de coordenadas E: 577824,447 m e N: 7456943,245 m, percorrendo 182,21 metros, localizada no bairro Jacuacanga;

Nome: Rua 1711, inscrita sob o código 7693, compreendida do vértice P442 de coordenadas E: 577756,848 m e N: 7457080,556 m, até o vértice P441 de coordenadas E: 577739,426 m e N: 7457094,358 m, percorrendo 22,23 metros, localizada no bairro Jacuacanga;

Nome: Praça Doce Mar, inscrita sob o código 1823, compreendida do vértice P456 de coordenadas E: 577847,597 m e N: 7457012,341 m, até o vértice P455 de coordenadas E: 577757,475

m e N: 7457081,375 m, percorrendo 199,11 metros, localizada no bairro Jacuacanga;

Nome: Rua Almirante Ary Parreiras, inscrita sob o código 2087, compreendida do vértice P514 de coordenadas E: 578683,045 m e N: 7456328,906 m, até o vértice P513 de coordenadas E: 578554,548 m e N: 7456422,873 m, percorrendo 159,24 metros, localizada no bairro Jacuacanga;

Nome: Rua Itapuça, inscrita sob o código 4896, compreendida do vértice P628 de coordenadas E: 578070,505 m e N: 7456528,624 m, até o vértice P627 de coordenadas E: 578177,278 m e N: 7456564,937 m, percorrendo 112,78 metros, localizada no bairro Jacuacanga;

Nome: Travessa 3964, inscrita sob o código 10908, compreendida do vértice P4860 de coordenadas E: 578452,528 m e N: 7456192,515 m, até o vértice P4859 de coordenadas E: 578411,435 m e N: 7456138,189 m, percorrendo 68,12 metros, localizada no bairro Jacuacanga;

Nome: Travessa 3965, inscrita sob o código 10909, compreendida do vértice P4862 de coordenadas E: 578498,496 m e N: 7456235,419 m, até o vértice P4861 de coordenadas E: 578461,615 m e N: 7456186,106 m, percorrendo 61,58 metros, localizada no bairro Jacuacanga;

Nome: Rua dos Limoeiros, inscrita sob o código 559, compreendida do vértice P804 de coordenadas E: 578045,758 m e N: 7456236,163 m, até o vértice P803 de coordenadas E: 577952,757 m e N: 7456307,023 m, percorrendo 116,92 metros, localizada no bairro Jacuacanga;

Nome: Rua Itapura, inscrita sob o código 4231, compreendida do vértice P864 de coordenadas E: 578070,568 m e N: 7456492,746 m, até o vértice P863 de coordenadas E: 578186,103 m e N: 7456515,685 m, percorrendo 122,56 metros, localizada no bairro Jacuacanga;

Nome: Rua Minerva, inscrita sob o código 2973, compreendida do vértice P996 de coordenadas E: 578162,394 m e N: 7456750,097 m, até o vértice P995 de coordenadas E: 578074,26 m e N: 7456724,204 m, percorrendo 93 metros, localizada no bairro Jacuacanga;

Nome: Rua Marquês de Barbacena, inscrita sob o código 4000, compreendida do vértice P1100 de coordenadas E: 578285,432 m e N: 7455741,852 m, até o vértice P1099 de coordenadas E: 578148,039 m e N: 7456004,639 m, percorrendo 297,15 metros, localizada no bairro Jacuacanga;

Nome: Servidão 1614, inscrita sob o código 8951, compreendida do vértice P1156 de coordenadas E: 578562,233 m e N: 7457222,156 m, até o vértice P1155 de coordenadas E: 578599,756 m e N: 7457229,248 m, percorrendo 38,29 metros, localizada no bairro Jacuacanga;

Nome: Terminal Rodoviário Jacuacanga, inscrita sob o código

go 3782, compreendida do vértice P1186 de coordenadas E: 577893,338 m e N: 7456639,052 m, até o vértice P1185 de coordenadas E: 577953,29 m e N: 7456721,977 m, percorrendo 102,36 metros, localizada no bairro Jacuacanga;

Nome: Rua Netuno, inscrita sob o código 4710, compreendida do vértice P1202 de coordenadas E: 578071,914 m e N: 7456591,602 m, até o vértice P1201 de coordenadas E: 578173,015 m e N: 7456615,829 m, percorrendo 212,13 metros, localizada no bairro Jacuacanga;

Nome: Acesso 1597, inscrita sob o código 4681, compreendida do vértice P1218 de coordenadas E: 578380,571 m e N: 7456297,196 m, até o vértice P1217 de coordenadas E: 578337,958 m e N: 7456281,346 m, percorrendo 72,21 metros, localizada no bairro Jacuacanga;

Nome: Rua Comandante Vital de Oliveira, inscrita sob o código 951, compreendida do vértice P1242 de coordenadas E: 578611,168 m e N: 7456150,812 m, até o vértice P1241 de coordenadas E: 578405,721 m e N: 7456305,862 m, percorrendo 257,4 metros, localizada no bairro Jacuacanga;

Nome: Servidão 1622, inscrita sob o código 6189, compreendida do vértice P1244 de coordenadas E: 578553,69 m e N: 7457380,955 m, até o vértice P1243 de coordenadas E: 578551,412 m e N: 7457357,662 m, percorrendo 23,4 metros, localizada no bairro Jacuacanga;

Nome: Rua Mariz e Barros, inscrita sob o código 8048, compreendida do vértice P1424 de coordenadas E: 578700,667 m e N: 7456393,68 m, até o vértice P1423 de coordenadas E: 578625,227 m e N: 7456450,626 m, percorrendo 94,52 metros, localizada no bairro Jacuacanga;

Nome: Travessa 3443, inscrita sob o código 10822, compreendida do vértice P1438 de coordenadas E: 578382,95 m e N: 7455954,124 m, até o vértice P1437 de coordenadas E: 578328,566 m e N: 7455926,701 m, percorrendo 60,91 metros, localizada no bairro Jacuacanga;

Nome: Praça Doce Vale, inscrita sob o código 3520, compreendida do vértice P1452 de coordenadas E: 577795,371 m e N: 7456943,388 m, até o vértice P1451 de coordenadas E: 577705,498 m e N: 7457013,339 m, percorrendo 204,83 metros, localizada no bairro Jacuacanga;

Nome: Travessa 3441, inscrita sob o código 10820, compreendida do vértice P1508 de coordenadas E: 578290,651 m e N: 7455865,552 m, até o vértice P1507 de coordenadas E: 578235,229 m e N: 7455837,491 m, percorrendo 62,12 metros, localizada no bairro Jacuacanga;

Nome: Travessa 3442, inscrita sob o código 10821, compreendida do vértice P1510 de coordenadas E: 578336,919 m e N: 7455910,77 m, até o vértice P1509 de coordenadas E: 578282,098 m e N: 7455882,008 m, percorrendo 61,91 metros, localizada no

bairro Jacuacanga;

Nome: Travessa 1613, inscrita sob o código 8918, compreendida do vértice P1516 de coordenadas E: 578134,859 m e N: 7456203,953 m, até o vértice P1515 de coordenadas E: 578161,505 m e N: 7456138,918 m, percorrendo 70,41 metros, localizada no bairro Jacuacanga;

Nome: Travessa 1616, inscrita sob o código 6806, compreendida do vértice P1520 de coordenadas E: 578398,682 m e N: 7456955,782 m, até o vértice P1519 de coordenadas E: 578356,066 m e N: 7456962,672 m, percorrendo 55,86 metros, localizada no bairro Jacuacanga;

Nome: Servidão 1582, inscrita sob o código 8945, compreendida do vértice P1586 de coordenadas E: 578556,394 m e N: 7457244,661 m, até o vértice P1585 de coordenadas E: 578488,176 m e N: 7457251,947 m, percorrendo 75,08 metros, localizada no bairro Jacuacanga;

Nome: Rua Cassarongongo, inscrita sob o código 6526, compreendida do vértice P1600 de coordenadas E: 577913,363 m e N: 7457291,308 m, até o vértice P1599 de coordenadas E: 578151,769 m e N: 7457409,428 m, percorrendo 339,79 metros, localizada no bairro Jacuacanga;

Nome: Servidão 1589, inscrita sob o código 8947, compreendida do vértice P1604 de coordenadas E: 578540,822 m e N: 7457139,099 m, até o vértice P1603 de coordenadas E: 578508,631 m e N: 7457134,418 m, percorrendo 32,53 metros, localizada no bairro Jacuacanga;

Nome: Travessa 1596, inscrita sob o código 10488, compreendida do vértice P1660 de coordenadas E: 577976,529 m e N: 7456226,932 m, até o vértice P1659 de coordenadas E: 577944,981 m e N: 7456194,275 m, percorrendo 55,13 metros, localizada no bairro Jacuacanga;

Nome: Travessa 1706, inscrita sob o código 1452, compreendida do vértice P1820 de coordenadas E: 578459,522 m e N: 7456996,177 m, até o vértice P1819 de coordenadas E: 578443,536 m e N: 7457043,188 m, percorrendo 74,14 metros, localizada no bairro Jacuacanga;

Nome: Acesso 1625, inscrita sob o código 4430, compreendida do vértice P1984 de coordenadas E: 577603,021 m e N: 7457276,025 m, até o vértice P1983 de coordenadas E: 577617,847 m e N: 7457283,231 m, percorrendo 16,49 metros, localizada no bairro Jacuacanga;

Nome: Acesso 1628, inscrita sob o código 2518, compreendida do vértice P1996 de coordenadas E: 577582,698 m e N: 7457159,798 m, até o vértice P1995 de coordenadas E: 577595,329 m e N: 7457162,162 m, percorrendo 12,85 metros, localizada no bairro Jacuacanga;

Nome: Av. Cornelis Verolme, inscrita sob o código 2915, compreendida do vértice P2016 de coordenadas E: 578144,439 m

e N: 7455692,886 m, até o vértice P2015 de coordenadas E: 577976,504 m e N: 7456174,5 m, percorrendo 559,12 metros, localizada no bairro Jacuacanga;

Nome: Rua Carajás, inscrita sob o código 6528, compreendida do vértice P2030 de coordenadas E: 577967,131 m e N: 7457248,138 m, até o vértice P2029 de coordenadas E: 578112,711 m e N: 7457438,464 m, percorrendo 239,84 metros, localizada no bairro Jacuacanga;

Nome: Rua Barão de Tefé, inscrita sob o código 4066, compreendida do vértice P2078 de coordenadas E: 578127,334 m e N: 7455952,378 m, até o vértice P2077 de coordenadas E: 578110,122 m e N: 7455990,369 m, percorrendo 41,79 metros, localizada no bairro Jacuacanga;

Nome: Rua Maria Antônia, inscrita sob o código 87, compreendida do vértice P2202 de coordenadas E: 576915,958 m e N: 7456757,439 m, até o vértice P2201 de coordenadas E: 576954,203 m e N: 7456839,77 m, percorrendo 95,85 metros, localizada no bairro Jacuacanga;

Nome: Av. dos Trabalhadores, inscrita sob o código 971, compreendida do vértice P2246 de coordenadas E: 578075,209 m e N: 7456392,978 m, até o vértice P2245 de coordenadas E: 578017,544 m e N: 7456436,068 m, percorrendo 722,04 metros, localizada no bairro Jacuacanga;

Nome: Av. Almirante Alexandrino, inscrita sob o código 3612, compreendida do vértice P2252 de coordenadas E: 578296,203 m e N: 7456116,024 m, até o vértice P2251 de coordenadas E: 578053,091 m e N: 7456113,198 m, percorrendo 301,2 metros, localizada no bairro Jacuacanga;

Nome: Av. Conde Maurício de Nassau, inscrita sob o código 2027, compreendida do vértice P2260 de coordenadas E: 578557,207 m e N: 7456028,752 m, até o vértice P2259 de coordenadas E: 577826,25 m e N: 7456591,179 m, percorrendo 1118,05 metros, localizada no bairro Jacuacanga;

Nome: Rua Barão de Jaceguai, inscrita sob o código 5471, compreendida do vértice P2270 de coordenadas E: 578367,204 m e N: 7455853,236 m, até o vértice P2269 de coordenadas E: 578262,499 m e N: 7456053,261 m, percorrendo 225,78 metros, localizada no bairro Jacuacanga;

Nome: Travessa 3534, inscrita sob o código 10829, compreendida do vértice P2614 de coordenadas E: 578192,208 m e N: 7457108,861 m, até o vértice P2613 de coordenadas E: 578150,721 m e N: 7457141,796 m, percorrendo 52,97 metros, localizada no bairro Jacuacanga;

Nome: Travessa 3536, inscrita sob o código 10830, compreendida do vértice P2616 de coordenadas E: 578216,016 m e N: 7457228,427 m, até o vértice P2615 de coordenadas E: 578299,47 m e N: 7457164,291 m, percorrendo 105,27 metros, localizada no bairro Jacuacanga;

Nome: Travessa 3538, inscrita sob o código 10831, compreendida do vértice P2620 de coordenadas E: 578249,587 m e N: 7457270,13 m, até o vértice P2619 de coordenadas E: 578316,882 m e N: 7457217,454 m, percorrendo 85,5 metros, localizada no bairro Jacuacanga;

Nome: Rua Wanden Kolke, inscrita sob o código 6176, compreendida do vértice P2630 de coordenadas E: 578660,565 m e N: 7456268,381 m, até o vértice P2629 de coordenadas E: 578515,017 m e N: 7456378,674 m, percorrendo 182,62 metros, localizada no bairro Jacuacanga;

Nome: Travessa 3520, inscrita sob o código 10826, compreendida do vértice P2632 de coordenadas E: 577915,384 m e N: 7456938,229 m, até o vértice P2631 de coordenadas E: 577885,955 m e N: 7456898,358 m, percorrendo 49,56 metros, localizada no bairro Jacuacanga;

Nome: Travessa 3524, inscrita sob o código 10827, compreendida do vértice P2634 de coordenadas E: 577976,567 m e N: 7456954,729 m, até o vértice P2633 de coordenadas E: 577947,445 m e N: 7456914,685 m, percorrendo 49,51 metros, localizada no bairro Jacuacanga;

Nome: Travessa 3528, inscrita sob o código 10828, compreendida do vértice P2638 de coordenadas E: 577965,646 m e N: 7457024,583 m, até o vértice P2637 de coordenadas E: 577936,867 m e N: 7456984,402 m, percorrendo 49,43 metros, localizada no bairro Jacuacanga;

Nome: Rua Almirante Goulart Rolim, inscrita sob o código 4680, compreendida do vértice P2734 de coordenadas E: 578590,129 m e N: 7456088,287 m, até o vértice P2733 de coordenadas E: 578337,958 m e N: 7456281,346 m, percorrendo 317,64 metros, localizada no bairro Jacuacanga;

Nome: Rua Vitória, inscrita sob o código 1441, compreendida do vértice P2750 de coordenadas E: 577929,656 m e N: 7457381,478 m, até o vértice P2749 de coordenadas E: 577988,882 m e N: 7457456,918 m, percorrendo 95,91 metros, localizada no bairro Jacuacanga;

Nome: Rua Piratini, inscrita sob o código 908, compreendida do vértice P2756 de coordenadas E: 578073,484 m e N: 7456678,837 m, até o vértice P2755 de coordenadas E: 578166,807 m e N: 7456711,005 m, percorrendo 98,72 metros, localizada no bairro Jacuacanga;

Nome: Av. Marquês do Maranhão, inscrita sob o código 2020, compreendida do vértice P2858 de coordenadas E: 578625,227 m e N: 7456450,626 m, até o vértice P2857 de coordenadas E: 578017,609 m e N: 7456102,978 m, percorrendo 725,66 metros, localizada no bairro Jacuacanga;

Nome: Rua Afonso Pena, inscrita sob o código 10573, compreendida do vértice P2860 de coordenadas E: 577986,007 m e N: 7456886,372 m, até o vértice P2859 de coordenadas E:

577853,601 m e N: 7456983,595 m, percorrendo 164,27 metros, localizada no bairro Jacuacanga;

Nome: Travessa 3543, inscrita sob o código 10832, compreendida do vértice P2898 de coordenadas E: 578133,722 m e N: 7457293,593 m, até o vértice P2897 de coordenadas E: 578087,745 m e N: 7457327,515 m, percorrendo 57,15 metros, localizada no bairro Jacuacanga;

Nome: Travessa 3547, inscrita sob o código 10833, compreendida do vértice P2900 de coordenadas E: 578150,38 m e N: 7457314,408 m, até o vértice P2899 de coordenadas E: 578116,516 m e N: 7457271,699 m, percorrendo 54,51 metros, localizada no bairro Jacuacanga;

Nome: Travessa 3555, inscrita sob o código 10834, compreendida do vértice P2944 de coordenadas E: 578179,368 m e N: 7457326,553 m, até o vértice P2943 de coordenadas E: 578121,105 m e N: 7457370,031 m, percorrendo 72,71 metros, localizada no bairro Jacuacanga;

Nome: Rua Visconde de Cabo Frio, inscrita sob o código 2700, compreendida do vértice P3008 de coordenadas E: 578337,14 m e N: 7455797,182 m, até o vértice P3007 de coordenadas E: 578202,946 m e N: 7456033,171 m, percorrendo 273,83 metros, localizada no bairro Jacuacanga;

Nome: Rua dos Coqueiros, inscrita sob o código 8650, compreendida do vértice P3022 de coordenadas E: 577920,308 m e N: 7456264,514 m, até o vértice P3021 de coordenadas E: 578038,004 m e N: 7456418,977 m, percorrendo 194,2 metros, localizada no bairro Jacuacanga;

Nome: Servidão 1709, inscrita sob o código 3828, compreendida do vértice P3038 de coordenadas E: 576946,638 m e N: 7456803,618 m, até o vértice P3037 de coordenadas E: 576954,454 m e N: 7456768,522 m, percorrendo 64,58 metros, localizada no bairro Jacuacanga;

Nome: Rua Henrique Laje, inscrita sob o código 2351, compreendida do vértice P3102 de coordenadas E: 578073,484 m e N: 7456678,837 m, até o vértice P3101 de coordenadas E: 577984,156 m e N: 7456711,288 m, percorrendo 95,06 metros, localizada no bairro Jacuacanga;

Nome: Servidão 970, inscrita sob o código 8952, compreendida do vértice P3118 de coordenadas E: 578567,715 m e N: 7457205,605 m, até o vértice P3117 de coordenadas E: 578555,739 m e N: 7457254,425 m, percorrendo 51,12 metros, localizada no bairro Jacuacanga;

Nome: Travessa 3515, inscrita sob o código 10823, compreendida do vértice P3132 de coordenadas E: 578430,343 m e N: 7455999,51 m, até o vértice P3131 de coordenadas E: 578374,913 m e N: 7455971,005 m, percorrendo 62,33 metros, localizada no bairro Jacuacanga;

Nome: Travessa 3518, inscrita sob o código 10824, compreendida

do vértice P3136 de coordenadas E: 578477,187 m e N: 7456043,675 m, até o vértice P3135 de coordenadas E: 578421,963 m e N: 7456015,857 m, percorrendo 61,83 metros, localizada no bairro Jacuacanga;

Nome: Travessa 3519, inscrita sob o código 10825, compreendida do vértice P3138 de coordenadas E: 577909,152 m e N: 7456880,754 m, até o vértice P3137 de coordenadas E: 577880,235 m e N: 7456840,298 m, percorrendo 49,73 metros, localizada no bairro Jacuacanga;

Nome: Rua Doce Bruma, inscrita sob o código 5433, compreendida do vértice P3152 de coordenadas E: 577894,152 m e N: 7457076,007 m, até o vértice P3151 de coordenadas E: 577603,652 m e N: 7457295,533 m, percorrendo 364,38 metros, localizada no bairro Jacuacanga;

Nome: Servidão 981, inscrita sob o código 1830, compreendida do vértice P3162 de coordenadas E: 577822,253 m e N: 7456522,374 m, até o vértice P3161 de coordenadas E: 577841,5 m e N: 7456569,734 m, percorrendo 62,42 metros, localizada no bairro Jacuacanga;

Nome: Travessa 3870, inscrita sob o código 10852, compreendida do vértice P3254 de coordenadas E: 577785,724 m e N: 7457287,648 m, até o vértice P3253 de coordenadas E: 577722,387 m e N: 7457205,316 m, percorrendo 103,88 metros, localizada no bairro Jacuacanga;

Nome: Rua Guilherme Greenhalgh, inscrita sob o código 1435, compreendida do vértice P3610 de coordenadas E: 578460,245 m e N: 7455943,106 m, até o vértice P3609 de coordenadas E: 578368,017 m e N: 7456119,008 m, percorrendo 198,62 metros, localizada no bairro Jacuacanga;

Nome: Rua 1624, inscrita sob o código 5028, compreendida do vértice P3650 de coordenadas E: 578473,145 m e N: 7456888,949 m, até o vértice P3649 de coordenadas E: 578466,276 m e N: 7456941,197 m, percorrendo 52,7 metros, localizada no bairro Jacuacanga;

Nome: Av. Winston Maruca, inscrita sob o código 1535, compreendida do vértice P3728 de coordenadas E: 578074,322 m e N: 7456731,881 m, até o vértice P3727 de coordenadas E: 577594,489 m e N: 7457015,62 m, percorrendo 1040,04 metros, localizada no bairro Jacuacanga;

Nome: Rua Avaré, inscrita sob o código 1226, compreendida do vértice P3740 de coordenadas E: 577797,212 m e N: 7456292,793 m, até o vértice P3739 de coordenadas E: 577997,366 m e N: 7456558,302 m, percorrendo 332,52 metros, localizada no bairro Jacuacanga;

Nome: Alameda Júlio Cesar de Noronha, inscrita sob o código 4005, compreendida do vértice P3912 de coordenadas E: 578134,859 m e N: 7456203,953 m, até o vértice P3911 de coordenadas E: 577707,719 m e N: 7456350,857 m,

percorrendo 492,87 metros, localizada no bairro Jacuacanga;
Nome: Travessa 983, inscrita sob o código 946, compreendida do vértice P3920 de coordenadas E: 578599,076 m e N: 7457340,269 m, até o vértice P3919 de coordenadas E: 578503,709 m e N: 7457350,554 m, percorrendo 133,97 metros, localizada no bairro Jacuacanga;
Nome: Rua Petrópolis, inscrita sob o código 6979, compreendida do vértice P4058 de coordenadas E: 578072,385 m e N: 7456634,19 m, até o vértice P4057 de coordenadas E: 578169,13 m e N: 7456668,016 m, percorrendo 102,53 metros, localizada no bairro Jacuacanga;
Nome: Rua Azaléias, inscrita sob o código 2435, compreendida do vértice P4080 de coordenadas E: 578076,967 m e N: 7456895,257 m, até o vértice P4079 de coordenadas E: 578009,132 m e N: 7456905,644 m, percorrendo 68,63 metros, localizada no bairro Jacuacanga;
Nome: Rua 1580, inscrita sob o código 1333, compreendida do vértice P4102 de coordenadas E: 578418,15 m e N: 7456864,749 m, até o vértice P4101 de coordenadas E: 578414,286 m e N: 7456926,639 m, percorrendo 62,04 metros, localizada no bairro Jacuacanga;
Nome: Rua Marçílio Dias, inscrita sob o código 5834, compreendida do vértice P4202 de coordenadas E: 578413,154 m e N: 7455899,207 m, até o vértice P4201 de coordenadas E: 578311,979 m e N: 7456091,911 m, percorrendo 217,68 metros, localizada no bairro Jacuacanga;
Nome: Rua Almirante Custódio de Melo, inscrita sob o código 266, compreendida do vértice P4434 de coordenadas E: 578634,612 m e N: 7456210,177 m, até o vértice P4433 de coordenadas E: 578477,101 m e N: 7456329,562 m, percorrendo 197,65 metros, localizada no bairro Jacuacanga;
Nome: Rua Doce Angra, inscrita sob o código 3770, compreendida do vértice P4500 de coordenadas E: 577754,986 m e N: 7456890,068 m, até o vértice P4499 de coordenadas E: 578274,645 m e N: 7457549,688 m, percorrendo 844 metros, localizada no bairro Jacuacanga;
Nome: Ciclovia 1581, inscrita sob o código 667, compreendida do vértice P4558 de coordenadas E: 577835,314 m e N: 7456561,381 m, até o vértice P4557 de coordenadas E: 577826,25 m e N: 7456591,179 m, percorrendo 45,84 metros, localizada no bairro Jacuacanga;
Nome: Rua Doce Barra, inscrita sob o código 2752, compreendida do vértice P4582 de coordenadas E: 577804,171 m e N: 7457209,114 m, até o vértice P4581 de coordenadas E: 577633,686 m e N: 7457337,744 m, percorrendo 213,57 metros, localizada no bairro Jacuacanga;
Nome: Rua Júlio Regis, inscrita sob o código 1357, compreendida do vértice P4840 de coordenadas E: 577851,802 m e

N: 7457337,732 m, até o vértice P4839 de coordenadas E: 577902,946 m e N: 7457401,824 m, percorrendo 82,02 metros, localizada no bairro Jacuacanga;
Nome: Travessa 3966, inscrita sob o código 10910, compreendida do vértice P4870 de coordenadas E: 578555,748 m e N: 7456269,268 m, até o vértice P4869 de coordenadas E: 578519,252 m e N: 7456219,957 m, percorrendo 61,35 metros, localizada no bairro Jacuacanga;
Nome: Trevo da Jacuacanga, inscrita sob o código 2985, compreendida do vértice P4830 de coordenadas E: 577789,807 m e N: 7457429,002 m, até o vértice P4829 de coordenadas E: 577570,06 m e N: 7457354,48 m, percorrendo 423,81 metros, localizada no bairro Jacuacanga;
Nome: Av. Raul Pompéia, inscrita sob o código 882, compreendida do vértice P1462 de coordenadas E: 577591,207 m e N: 7457336,695 m, até o vértice P1461 de coordenadas E: 577594,489 m e N: 7457015,62 m, percorrendo 459,81 metros, localizada no bairro Jacuacanga;
Nome: Trevo Marina Verolme, inscrita sob o código 1931, compreendida do vértice P1644 de coordenadas E: 577171,924 m e N: 7457068,447 m, até o vértice P1643 de coordenadas E: 577253,486 m e N: 7456998,424 m, percorrendo 351,76 metros, localizada no bairro Jacuacanga;
Nome: Beco 1789, inscrita sob o código 482, compreendida do vértice P5012 de coordenadas E: 571845,962 m e N: 7459645,375 m, até o vértice P5011 de coordenadas E: 571732,067 m e N: 7459547,219 m, percorrendo 91,35 metros, localizada no bairro Japuíba;
Nome: Rua 1166, inscrita sob o código 5930, compreendida do vértice P170 de coordenadas E: 571631,499 m e N: 7458610,498 m, até o vértice P169 de coordenadas E: 571560,702 m e N: 7458601,958 m, percorrendo 71,34 metros, localizada no bairro Japuíba;
Nome: Rua 1160, inscrita sob o código 790, compreendida do vértice P222 de coordenadas E: 571960,001 m e N: 7458735,234 m, até o vértice P221 de coordenadas E: 571903,686 m e N: 7458727,409 m, percorrendo 56,96 metros, localizada no bairro Japuíba;
Nome: Rua Aquidabã, inscrita sob o código 6535, compreendida do vértice P304 de coordenadas E: 571774,666 m e N: 7459440,543 m, até o vértice P303 de coordenadas E: 571787,233 m e N: 7459546,812 m, percorrendo 107,62 metros, localizada no bairro Japuíba;
Nome: Beco 1789, inscrita sob o código 482, compreendida do vértice P322 de coordenadas E: 571855,826 m e N: 7459591,387 m, até o vértice P5011 de coordenadas E: 571732,067 m e N: 7459547,219 m, percorrendo 91,35 metros, localizada no bairro Japuíba;

Nome: Servidão 1147, inscrita sob o código 9296, compreendida do vértice P430 de coordenadas E: 571767,13 m e N: 7459139,272 m, até o vértice P429 de coordenadas E: 571813,24 m e N: 7459149,375 m, percorrendo 47,28 metros, localizada no bairro Japuíba;

Nome: Rua Missure Kaiano, inscrita sob o código 2237, compreendida do vértice P466 de coordenadas E: 571960,001 m e N: 7458735,234 m, até o vértice P465 de coordenadas E: 571973,129 m e N: 7458887,659 m, percorrendo 157,66 metros, localizada no bairro Japuíba;

Nome: Servidão 1155, inscrita sob o código 8693, compreendida do vértice P470 de coordenadas E: 571753,76 m e N: 7459475,446 m, até o vértice P469 de coordenadas E: 571711,86 m e N: 7459467,508 m, percorrendo 42,69 metros, localizada no bairro Japuíba;

Nome: Rua Rio Claro, inscrita sob o código 1360, compreendida do vértice P510 de coordenadas E: 571788,166 m e N: 7458767,457 m, até o vértice P509 de coordenadas E: 571621,08 m e N: 7458590,736 m, percorrendo 248,31 metros, localizada no bairro Japuíba;

Nome: Rua Cordeiro, inscrita sob o código 5946, compreendida do vértice P616 de coordenadas E: 571508,114 m e N: 7458700,67 m, até o vértice P615 de coordenadas E: 571545,544 m e N: 7458800,008 m, percorrendo 106,2 metros, localizada no bairro Japuíba;

Nome: Rua Valença, inscrita sob o código 903, compreendida do vértice P800 de coordenadas E: 571758,92 m e N: 7459330,486 m, até o vértice P799 de coordenadas E: 571590,675 m e N: 7459349,364 m, percorrendo 169,7 metros, localizada no bairro Japuíba;

Nome: Beco 1154, inscrita sob o código 8692, compreendida do vértice P914 de coordenadas E: 571724,571 m e N: 7459023,98 m, até o vértice P913 de coordenadas E: 571712,487 m e N: 7458975,899 m, percorrendo 53,67 metros, localizada no bairro Japuíba;

Nome: Beco 1151, inscrita sob o código 7933, compreendida do vértice P916 de coordenadas E: 571712,248 m e N: 7459432,385 m, até o vértice P915 de coordenadas E: 571710,922 m e N: 7459497,291 m, percorrendo 65,76 metros, localizada no bairro Japuíba;

Nome: Beco 1146, inscrita sob o código 9294, compreendida do vértice P922 de coordenadas E: 571950,438 m e N: 7459209,471 m, até o vértice P921 de coordenadas E: 571980,674 m e N: 7459185,444 m, percorrendo 48,65 metros, localizada no bairro Japuíba;

Nome: Beco 1163, inscrita sob o código 2907, compreendida do vértice P946 de coordenadas E: 571824,388 m e N: 7459443,469 m, até o vértice P945 de coordenadas E: 571822,271 m e N:

7459505,753 m, percorrendo 62,38 metros, localizada no bairro Japuíba;

Nome: Beco 1169, inscrita sob o código 5172, compreendida do vértice P954 de coordenadas E: 571668,994 m e N: 7458948,839 m, até o vértice P953 de coordenadas E: 571671,659 m e N: 7458996,724 m, percorrendo 48,09 metros, localizada no bairro Japuíba;

Nome: Beco 1168, inscrita sob o código 5892, compreendida do vértice P956 de coordenadas E: 571764,35 m e N: 7458692,24 m, até o vértice P955 de coordenadas E: 571700,174 m e N: 7458688,038 m, percorrendo 85,75 metros, localizada no bairro Japuíba;

Nome: Rua Ivo Cândido, inscrita sob o código 1354, compreendida do vértice P1090 de coordenadas E: 572063,19 m e N: 7458950,779 m, até o vértice P1089 de coordenadas E: 571518,937 m e N: 7459040,704 m, percorrendo 586,09 metros, localizada no bairro Japuíba;

Nome: Rua Itatiaia, inscrita sob o código 1252, compreendida do vértice P1116 de coordenadas E: 571645,509 m e N: 7459665,443 m, até o vértice P1115 de coordenadas E: 571886,17 m e N: 7459701,802 m, percorrendo 243,46 metros, localizada no bairro Japuíba;

Nome: Rua Natalício Santos, inscrita sob o código 4301, compreendida do vértice P1182 de coordenadas E: 571456,182 m e N: 7458575,969 m, até o vértice P1181 de coordenadas E: 571632,643 m e N: 7458695,732 m, percorrendo 243,81 metros, localizada no bairro Japuíba;

Nome: Rua Carmo, inscrita sob o código 6791, compreendida do vértice P1234 de coordenadas E: 571562,888 m e N: 7458706,198 m, até o vértice P1233 de coordenadas E: 571610,159 m e N: 7458822,236 m, percorrendo 125,48 metros, localizada no bairro Japuíba;

Nome: Rua Nilópolis, inscrita sob o código 4704, compreendida do vértice P1366 de coordenadas E: 571803,908 m e N: 7459623,076 m, até o vértice P1365 de coordenadas E: 571639,674 m e N: 7459609,812 m, percorrendo 165,47 metros, localizada no bairro Japuíba;

Nome: Rua Italva, inscrita sob o código 7807, compreendida do vértice P1512 de coordenadas E: 571750,353 m e N: 7459252,273 m, até o vértice P1511 de coordenadas E: 571738,08 m e N: 7459434,961 m, percorrendo 185,96 metros, localizada no bairro Japuíba;

Nome: Rua Muricana, inscrita sob o código 7509, compreendida do vértice P1568 de coordenadas E: 571838,912 m e N: 7459911,272 m, até o vértice P1567 de coordenadas E: 571651,945 m e N: 7459943,168 m, percorrendo 191,68 metros, localizada no bairro Japuíba;

Nome: Trav. Itaperuna, inscrita sob o código 8217, compreen-

dida do vértice P1960 de coordenadas E: 571708,409 m e N: 7459372,895 m, até o vértice P1959 de coordenadas E: 571693,018 m e N: 7459432,963 m, percorrendo 77,02 metros, localizada no bairro Japuíba;

Nome: Beco 1136, inscrita sob o código 9399, compreendida do vértice P2034 de coordenadas E: 571898,736 m e N: 7459095,003 m, até o vértice P2033 de coordenadas E: 571896,129 m e N: 7459110,1 m, percorrendo 15,32 metros, localizada no bairro Japuíba;

Nome: Beco 1137, inscrita sob o código 9398, compreendida do vértice P2042 de coordenadas E: 571696,122 m e N: 7459963,618 m, até o vértice P2041 de coordenadas E: 571670,152 m e N: 7459972,46 m, percorrendo 27,98 metros, localizada no bairro Japuíba;

Nome: Acesso 1148, inscrita sob o código 9396, compreendida do vértice P2366 de coordenadas E: 571686,784 m e N: 7459955,253 m, até o vértice P2365 de coordenadas E: 571665,468 m e N: 7459962,298 m, percorrendo 22,48 metros, localizada no bairro Japuíba;

Nome: Acesso 1167, inscrita sob o código 5918, compreendida do vértice P2390 de coordenadas E: 571785,731 m e N: 7458964,081 m, até o vértice P2389 de coordenadas E: 571757,542 m e N: 7458979,588 m, percorrendo 32,43 metros, localizada no bairro Japuíba;

Nome: Acesso 1177, inscrita sob o código 877, compreendida do vértice P2428 de coordenadas E: 571944,909 m e N: 7459013,755 m, até o vértice P2427 de coordenadas E: 571934,933 m e N: 7459056,384 m, percorrendo 43,8 metros, localizada no bairro Japuíba;

Nome: Acesso 1176, inscrita sob o código 876, compreendida do vértice P2432 de coordenadas E: 571949,163 m e N: 7459061,74 m, até o vértice P2431 de coordenadas E: 571934,933 m e N: 7459056,384 m, percorrendo 15,21 metros, localizada no bairro Japuíba;

Nome: Acesso 1171, inscrita sob o código 8697, compreendida do vértice P2486 de coordenadas E: 571445,466 m e N: 7458688,637 m, até o vértice P2485 de coordenadas E: 571403,447 m e N: 7458695,684 m, percorrendo 42,64 metros, localizada no bairro Japuíba;

Nome: Acesso 1172, inscrita sob o código 8696, compreendida do vértice P2488 de coordenadas E: 571593,155 m e N: 7459040,843 m, até o vértice P2487 de coordenadas E: 571563,093 m e N: 7458999,447 m, percorrendo 51,32 metros, localizada no bairro Japuíba;

Nome: Trav. Petrolina Silva, inscrita sob o código 3219, compreendida do vértice P2654 de coordenadas E: 571661,39 m e N: 7459213,973 m, até o vértice P2653 de coordenadas E: 571666,105 m e N: 7459277,648 m, percorrendo 63,85 metros,

localizada no bairro Japuíba;

Nome: Rua Duas Barras, inscrita sob o código 622, compreendida do vértice P2658 de coordenadas E: 571638,925 m e N: 7458637,259 m, até o vértice P2657 de coordenadas E: 571656,106 m e N: 7458780,47 m, percorrendo 146,88 metros, localizada no bairro Japuíba;

Nome: Rua Rio Bonito, inscrita sob o código 789, compreendida do vértice P2722 de coordenadas E: 571404,248 m e N: 7458574,689 m, até o vértice P2721 de coordenadas E: 572106,459 m e N: 7458772,168 m, percorrendo 790,42 metros, localizada no bairro Japuíba;

Nome: Rua São Francisco, inscrita sob o código 334, compreendida do vértice P2854 de coordenadas E: 571756,43 m e N: 7459070,94 m, até o vértice P2853 de coordenadas E: 572022,432 m e N: 7459134,763 m, percorrendo 280,79 metros, localizada no bairro Japuíba;

Nome: Alameda Caxias, inscrita sob o código 3984, compreendida do vértice P2868 de coordenadas E: 571851,291 m e N: 7459313,09 m, até o vértice P2867 de coordenadas E: 571974,89 m e N: 7459328,625 m, percorrendo 124,58 metros, localizada no bairro Japuíba;

Nome: Trevo 1209, inscrita sob o código 1010, compreendida do vértice P3154 de coordenadas E: 571975,646 m e N: 7459469,491 m, até o vértice P3153 de coordenadas E: 571940,43 m e N: 7459480,263 m, percorrendo 65,2 metros, localizada no bairro Japuíba;

Nome: Acesso 1209, inscrita sob o código 3698, compreendida do vértice P3160 de coordenadas E: 571830,828 m e N: 7458745,364 m, até o vértice P3159 de coordenadas E: 571820,025 m e N: 7458759,051 m, percorrendo 17,44 metros, localizada no bairro Japuíba;

Nome: Rua São José, inscrita sob o código 8611, compreendida do vértice P3290 de coordenadas E: 571587,467 m e N: 7459302,401 m, até o vértice P3289 de coordenadas E: 571869,028 m e N: 7459255,186 m, percorrendo 290,1 metros, localizada no bairro Japuíba;

Nome: Travessa 1912, inscrita sob o código 878, compreendida do vértice P3320 de coordenadas E: 571684,432 m e N: 7458902,081 m, até o vértice P3319 de coordenadas E: 571934,933 m e N: 7459056,384 m, percorrendo 320,53 metros, localizada no bairro Japuíba;

Nome: Rua Sebastião Lopes, inscrita sob o código 8366, compreendida do vértice P3640 de coordenadas E: 571560,702 m e N: 7458601,958 m, até o vértice P3639 de coordenadas E: 571518 m e N: 7458672,35 m, percorrendo 82,82 metros, localizada no bairro Japuíba;

Nome: Rua Santa Rita, inscrita sob o código 6972, compreendida do vértice P3688 de coordenadas E: 571816,089 m e

N: 7459360,644 m, até o vértice P3687 de coordenadas E: 571958,451 m e N: 7459394,72 m, percorrendo 146,39 metros, localizada no bairro Japuíba;

Nome: Rua Petrolina Silva, inscrita sob o código 5607, compreendida do vértice P3782 de coordenadas E: 571839,223 m e N: 7459154,899 m, até o vértice P3781 de coordenadas E: 571582,207 m e N: 7459238,563 m, percorrendo 276,44 metros, localizada no bairro Japuíba;

Nome: Rua 1797, inscrita sob o código 6484, compreendida do vértice P3952 de coordenadas E: 571822,16 m e N: 7458689,889 m, até o vértice P3951 de coordenadas E: 571764,4 m e N: 7458745,214 m, percorrendo 80,03 metros, localizada no bairro Japuíba;

Nome: Trav. Ivo Cândido, inscrita sob o código 4741, compreendida do vértice P4052 de coordenadas E: 571825,879 m e N: 7458924,427 m, até o vértice P4051 de coordenadas E: 571896,521 m e N: 7458974,789 m, percorrendo 101,54 metros, localizada no bairro Japuíba;

Nome: Rua Luís Cândido, inscrita sob o código 6734, compreendida do vértice P4156 de coordenadas E: 572007,035 m e N: 7459192,048 m, até o vértice P4155 de coordenadas E: 571839,223 m e N: 7459154,899 m, percorrendo 172,01 metros, localizada no bairro Japuíba;

Nome: Trav. Japoranga, inscrita sob o código 8069, compreendida do vértice P4188 de coordenadas E: 572041,345 m e N: 7458788,95 m, até o vértice P4187 de coordenadas E: 572098,02 m e N: 7458806,199 m, percorrendo 59,24 metros, localizada no bairro Japuíba;

Nome: Beco Dois Irmãos, inscrita sob o código 627, compreendida do vértice P4252 de coordenadas E: 571841,804 m e N: 7459444,12 m, até o vértice P4251 de coordenadas E: 571834,385 m e N: 7459524,372 m, percorrendo 81,92 metros, localizada no bairro Japuíba;

Nome: Rua Miracema, inscrita sob o código 5602, compreendida do vértice P4484 de coordenadas E: 571452,368 m e N: 7458825,074 m, até o vértice P4483 de coordenadas E: 571957,118 m e N: 7458857,43 m, percorrendo 549,69 metros, localizada no bairro Japuíba;

Nome: Servidão 1206, inscrita sob o código 3622, compreendida do vértice P4502 de coordenadas E: 572030,428 m e N: 7458859,231 m, até o vértice P4501 de coordenadas E: 572045,762 m e N: 7458790,258 m, percorrendo 70,98 metros, localizada no bairro Japuíba;

Nome: Rua Vila Real, inscrita sob o código 3275, compreendida do vértice P4504 de coordenadas E: 571672,926 m e N: 7459497,285 m, até o vértice P4503 de coordenadas E: 571603,586 m e N: 7459481,533 m, percorrendo 80,18 metros, localizada no bairro Japuíba;

Nome: Rua 1910, inscrita sob o código 2272, compreendida do vértice P4510 de coordenadas E: 571839,223 m e N: 7459154,899 m, até o vértice P4509 de coordenadas E: 571819,254 m e N: 7459249,569 m, percorrendo 96,78 metros, localizada no bairro Japuíba;

Nome: Rua 1197, inscrita sob o código 7750, compreendida do vértice P4522 de coordenadas E: 571764,717 m e N: 7458981,194 m, até o vértice P4521 de coordenadas E: 571756,43 m e N: 7459070,94 m, percorrendo 90,16 metros, localizada no bairro Japuíba;

Nome: Rua 1199, inscrita sob o código 6048, compreendida do vértice P4524 de coordenadas E: 571871,114 m e N: 7459024,548 m, até o vértice P4523 de coordenadas E: 571837,264 m e N: 7459101,057 m, percorrendo 86,53 metros, localizada no bairro Japuíba;

Nome: Rua 1198, inscrita sob o código 6907, compreendida do vértice P4528 de coordenadas E: 571867,248 m e N: 7458780,505 m, até o vértice P4527 de coordenadas E: 571875,87 m e N: 7458812,658 m, percorrendo 33,29 metros, localizada no bairro Japuíba;

Nome: Rua 1180, inscrita sob o código 2258, compreendida do vértice P4546 de coordenadas E: 571939,836 m e N: 7459118,192 m, até o vértice P4545 de coordenadas E: 571933,752 m e N: 7459176,581 m, percorrendo 58,72 metros, localizada no bairro Japuíba;

Nome: Travessa 1172, inscrita sob o código 890, compreendida do vértice P4590 de coordenadas E: 572052,159 m e N: 7459135,236 m, até o vértice P4589 de coordenadas E: 572050,409 m e N: 7459141,736 m, percorrendo 57,7 metros, localizada no bairro Japuíba;

Nome: Travessa 1194, inscrita sob o código 7892, compreendida do vértice P4622 de coordenadas E: 571473,26 m e N: 7458762,08 m, até o vértice P4621 de coordenadas E: 571402,072 m e N: 7458779,271 m, percorrendo 73,47 metros, localizada no bairro Japuíba;

Nome: Beco 2183, inscrita sob o código 8562, compreendida do vértice P4670 de coordenadas E: 571636,981 m e N: 7458626,939 m, até o vértice P4669 de coordenadas E: 571542,371 m e N: 7458624,318 m, percorrendo 95,14 metros, localizada no bairro Japuíba;

Nome: Beco 2321, inscrita sob o código 1447, compreendida do vértice P4760 de coordenadas E: 571809,532 m e N: 7459587,963 m, até o vértice P4759 de coordenadas E: 571800,378 m e N: 7459641,742 m, percorrendo 54,56 metros, localizada no bairro Japuíba;

Nome: Rua Antônio Avelino Rodrigues, inscrita sob o código 3280, compreendida do vértice P4764 de coordenadas E: 571897,713 m e N: 7459455,648 m, até o vértice P4763 de coordenadas E:

571866,864 m e N: 7459591,426 m, percorrendo 139,25 metros, localizada no bairro Japuíba;

Nome: Rua São João da Barra, inscrita sob o código 2075, compreendida do vértice P4774 de coordenadas E: 571927,357 m e N: 7458801,992 m, até o vértice P4773 de coordenadas E: 571494,616 m e N: 7458876,252 m, percorrendo 439,46 metros, localizada no bairro Japuíba;

Nome: Beco 254, inscrita sob o código 10172, compreendida do vértice P144 de coordenadas E: 576863,003 m e N: 7457258,102 m, até o vértice P143 de coordenadas E: 576865,316 m e N: 7457274,912 m, percorrendo 21,09 metros, localizada no bairro Lambicada;

Nome: Beco 278, inscrita sob o código 10167, compreendida do vértice P172 de coordenadas E: 577070,762 m e N: 7457068,098 m, até o vértice P171 de coordenadas E: 577058,714 m e N: 7457054,481 m, percorrendo 18,18 metros, localizada no bairro Lambicada;

Nome: Escadaria 302, inscrita sob o código 10156, compreendida do vértice P496 de coordenadas E: 576991,586 m e N: 7456921,593 m, até o vértice P495 de coordenadas E: 576951,875 m e N: 7456949,912 m, percorrendo 49,16 metros, localizada no bairro Lambicada;

Nome: Travessa 123, inscrita sob o código 2044, compreendida do vértice P598 de coordenadas E: 576951,909 m e N: 7456857,986 m, até o vértice P597 de coordenadas E: 576958,039 m e N: 7456879,018 m, percorrendo 23,25 metros, localizada no bairro Lambicada;

Nome: Beco 2015, inscrita sob o código 3147, compreendida do vértice P830 de coordenadas E: 576880,752 m e N: 7456792,274 m, até o vértice P829 de coordenadas E: 576853,464 m e N: 7456788,043 m, percorrendo 36,97 metros, localizada no bairro Lambicada;

Nome: Acesso 272, inscrita sob o código 10162, compreendida do vértice P1342 de coordenadas E: 576887,311 m e N: 7457491,193 m, até o vértice P1341 de coordenadas E: 576911,613 m e N: 7457473,969 m, percorrendo 32,69 metros, localizada no bairro Lambicada;

Nome: Escadaria 298, inscrita sob o código 10158, compreendida do vértice P1726 de coordenadas E: 577317,712 m e N: 7457337,715 m, até o vértice P1725 de coordenadas E: 577332,897 m e N: 7457298,814 m, percorrendo 42,67 metros, localizada no bairro Lambicada;

Nome: Beco 304, inscrita sob o código 10155, compreendida do vértice P1998 de coordenadas E: 576973,917 m e N: 7456966,839 m, até o vértice P1997 de coordenadas E: 576962,613 m e N: 7456942,466 m, percorrendo 26,92 metros, localizada no bairro Lambicada;

Nome: Marina Verolme, inscrita sob o código 1034, com-

preendida do vértice P2064 de coordenadas E: 577199,409 m e N: 7457120,986 m, até o vértice P2063 de coordenadas E: 577127,159 m e N: 7457049,486 m, percorrendo 118,65 metros, localizada no bairro Lambicada;

Nome: Travessa 251, inscrita sob o código 10151, compreendida do vértice P2414 de coordenadas E: 577142,898 m e N: 7457135,958 m, até o vértice P2413 de coordenadas E: 577160,879 m e N: 7457137,284

m, percorrendo 20,11 metros, localizada no bairro Lambicada;

Nome: Escada 271, inscrita sob o código 10161, compreendida do vértice P2762 de coordenadas E: 576933,714 m e N: 7457482,322 m, até o vértice P2761 de coordenadas E: 576926,018 m e N: 7457492,957 m, percorrendo 13,13 metros, localizada no bairro Lambicada;

Nome: Escada 266, inscrita sob o código 10160, compreendida do vértice P2802 de coordenadas E: 576933,983 m e N: 7457500,143 m, até o vértice P2801 de coordenadas E: 576926,018 m e N: 7457492,957 m, percorrendo 10,73 metros, localizada no bairro Lambicada;

Nome: Escada 288, inscrita sob o código 10169, compreendida do vértice P3124 de coordenadas E: 576827,548 m e N: 7457588,374 m, até o vértice P3123 de coordenadas E: 576838,173 m e N: 7457570,781 m, percorrendo 22,03 metros, localizada no bairro Lambicada;

Nome: Rua 208, inscrita sob o código 2755, compreendida do vértice P3172 de coordenadas E: 577334,413 m e N: 7457267,367 m, até o vértice P3171 de coordenadas E: 577281,405 m e N: 7457257,112 m, percorrendo 57,48 metros, localizada no bairro Lambicada;

Nome: Rua 225, inscrita sob o código 6608, compreendida do vértice P3228 de coordenadas E: 577145,455 m e N: 7457263,682 m, até o vértice P3227 de coordenadas E: 577093,47 m e N: 7457292,052 m, percorrendo 88,4 metros, localizada no bairro Lambicada;

Nome: Rua 218, inscrita sob o código 4462, compreendida do vértice P3216 de coordenadas E: 577341,94 m e N: 7457258,917 m, até o vértice P3215 de coordenadas E: 577314,803 m e N: 7457302,547 m, percorrendo 89,69 metros, localizada no bairro Lambicada;

Nome: Rua 240, inscrita sob o código 8263, compreendida do vértice P3252 de coordenadas E: 577027,597 m e N: 7456946,272 m, até o vértice P3251 de coordenadas E: 577076,526 m e N: 7457026,518 m, percorrendo 102,66 metros, localizada no bairro Lambicada;

Nome: Servidão 249, inscrita sob o código 8920, compreendida do vértice P3324 de coordenadas E: 577008,222 m e N: 7456852,257 m, até o vértice P3323 de coordenadas E: 576982,608 m e N: 7456884,547 m, percorrendo 46,53 metros, localizada no bairro

Lambicada;

Nome: Servidão 290, inscrita sob o código 10170, compreendida do vértice P3422 de coordenadas E: 576840,117 m e N: 7457601,581 m, até o vértice P3421 de coordenadas E: 576860,488 m e N: 7457605,314 m, percorrendo 20,73 metros, localizada no bairro Lambicada;

Nome: Rua 283, inscrita sob o código 10168, compreendida do vértice P3492 de coordenadas E: 576856,648 m e N: 7457495,11 m, até o vértice P3491 de coordenadas E: 576826,289 m e N: 7457471,556 m, percorrendo 40,45 metros, localizada no bairro Lambicada;

Nome: Rua 291, inscrita sob o código 10205, compreendida do vértice P3528 de coordenadas E: 577105,981 m e N: 7457183,177 m, até o vértice P3527 de coordenadas E: 577168,852 m e N: 7457179,94 m, percorrendo 65,88 metros, localizada no bairro Lambicada;

Nome: Travessa 305, inscrita sob o código 10152, compreendida do vértice P3716 de coordenadas E: 577192,61 m e N: 7457264,798 m, até o vértice P3715 de coordenadas E: 577216,404 m e N: 7457252,855 m, percorrendo 27,11 metros, localizada no bairro Lambicada;

Nome: Escadaria 770, inscrita sob o código 9454, compreendida do vértice P624 de coordenadas E: 571939,122 m e N: 7454965,515 m, até o vértice P623 de coordenadas E: 571944,095 m e N: 7454924,9 m, percorrendo 52,94 metros, localizada no bairro Marinas;

Nome: Travessa 2632, inscrita sob o código 7564, compreendida do vértice P1460 de coordenadas E: 572030,395 m e N: 7454890,934 m, até o vértice P1459 de coordenadas E: 572024,165 m e N: 7454912,211 m, percorrendo 22,19 metros, localizada no bairro Marinas;

Nome: Servidão 774, inscrita sob o código 1161, compreendida do vértice P4090 de coordenadas E: 572242,912 m e N: 7455128,003 m, até o vértice P4089 de coordenadas E: 572174,69 m e N: 7455147,718 m, percorrendo 74,57 metros, localizada no bairro Marinas;

Nome: Rua José Sebastião, inscrita sob o código 2670, compreendida do vértice P4142 de coordenadas E: 572203,183 m e N: 7455040,727 m, até o vértice P4141 de coordenadas E: 572055,062 m e N: 7455134,908 m, percorrendo 252,41 metros, localizada no bairro Marinas;

Nome: Escada 767, inscrita sob o código 9444, compreendida do vértice P4206 de coordenadas E: 572213,511 m e N: 7454957,516 m, até o vértice P4205 de coordenadas E: 572202,143 m e N: 7454961,59 m, percorrendo 12,1 metros, localizada no bairro Marinas;

Nome: Escada 769, inscrita sob o código 9446, compreendida do vértice P4210 de coordenadas E: 572074,04 m e N: 7455111,098

m, até o vértice P4209 de coordenadas E: 572052,847 m e N: 7455116,712 m, percorrendo 21,92 metros, localizada no bairro Marinas;

Nome: Rua 768, inscrita sob o código 2669, compreendida do vértice P4218 de coordenadas E: 572170,615 m e N: 7455082,113 m, até o vértice P4217 de coordenadas E: 572095,883 m e N: 7455055,394 m, percorrendo 87,73 metros, localizada no bairro Marinas;

Nome: Escada 770, inscrita sob o código 6180, compreendida do vértice P4222 de coordenadas E: 572204,433 m e N: 7455171,988 m, até o vértice P4221 de coordenadas E: 572230,24 m e N: 7455156,114 m, percorrendo 30,3 metros, localizada no bairro Marinas;

Nome: Escada 772, inscrita sob o código 9445, compreendida do vértice P4224 de coordenadas E: 572198,491 m e N: 7454951,016 m, até o vértice P4223 de coordenadas E: 572202,143 m e N: 7454961,59 m, percorrendo 13,11 metros, localizada no bairro Marinas;

Nome: Escada 771, inscrita sob o código 4180, compreendida do vértice P4228 de coordenadas E: 572202,143 m e N: 7454961,59 m, até o vértice P4227 de coordenadas E: 572193,663 m e N: 7455034,458 m, percorrendo 76,33 metros, localizada no bairro Marinas;

Nome: Escada 773, inscrita sob o código 4191, compreendida do vértice P4230 de coordenadas E: 572207,649 m e N: 7455155,217 m, até o vértice P4229 de coordenadas E: 572198,089 m e N: 7455161,308 m, percorrendo 11,37 metros, localizada no bairro Marinas;

Nome: Escada 777, inscrita sob o código 9448, compreendida do vértice P4250 de coordenadas E: 572118,23 m e N: 7455102,931 m, até o vértice P4249 de coordenadas E: 572064,175 m e N: 7455144,349 m, percorrendo 69,39 metros, localizada no bairro Marinas;

Nome: Rua 775, inscrita sob o código 1380, compreendida do vértice P4268 de coordenadas E: 571973,764 m e N: 7454982,881 m, até o vértice P4267 de coordenadas E: 571967 m e N: 7454993,66 m, percorrendo 12,73 metros, localizada no bairro Marinas;

Nome: Rua 776, inscrita sob o código 7528, compreendida do vértice P4272 de coordenadas E: 572190,847 m e N: 7455087,077 m, até o vértice P4271 de coordenadas E: 572169,443 m e N: 7455149,775 m, percorrendo 80,67 metros, localizada no bairro Marinas;

Nome: Caminho 3767, inscrita sob o código 1825, compreendida do vértice P1902 de coordenadas E: 575512,101 m e N: 7443309,681 m, até o vértice P1901 de coordenadas E: 575877,41 m e N: 7443380,519 m, percorrendo 1212,97 metros, localizada no bairro Matariz;

Nome: Caminho 3765, inscrita sob o código 1145, compreen-

dida do vértice P1906 de coordenadas E: 576005,779 m e N: 7443403,768 m, até o vértice P1905 de coordenadas E: 576059,679 m e N: 7443559,903 m, percorrendo 180,29 metros, localizada no bairro Matariz;

Nome: Caminho 3769, inscrita sob o código 4042, compreendida do vértice P1908 de coordenadas E: 575879,714 m e N: 7443292,552 m, até o vértice P1907 de coordenadas E: 575932,031 m e N: 7443311,197 m, percorrendo 56,85 metros, localizada no bairro Matariz;

Nome: Caminho 3768, inscrita sob o código 3059, compreendida do vértice P1916 de coordenadas E: 575910,389 m e N: 7443155,838 m, até o vértice P1915 de coordenadas E: 575874,617 m e N: 7443317,803 m, percorrendo 168,96 metros, localizada no bairro Matariz;

Nome: Caminho 3770, inscrita sob o código 10578, compreendida do vértice P2008 de coordenadas E: 575896,556 m e N: 7443183,289 m, até o vértice P2007 de coordenadas E: 575702,109 m e N: 7443153,779 m, percorrendo 209,58 metros, localizada no bairro Matariz;

Nome: Rua 3766, inscrita sob o código 1214, compreendida do vértice P2262 de coordenadas E: 575888,079 m e N: 7443200,232 m, até o vértice P2261 de coordenadas E: 575871,338 m e N: 7443446,802 m, percorrendo 298,99 metros, localizada no bairro Matariz;

Nome: Beco 3764, inscrita sob o código 352, compreendida do vértice P3824 de coordenadas E: 575973,665 m e N: 7443184,937 m, até o vértice P3823 de coordenadas E: 575950,546 m e N: 7443292,808 m, percorrendo 114,95 metros, localizada no bairro Matariz;

Nome: Rua Praia Dourada, inscrita sob o código 2876, compreendida do vértice P278 de coordenadas E: 573780,947 m e N: 7454889,773 m, até o vértice P277 de coordenadas E: 573901,157 m e N: 7455089,284 m, percorrendo 252,8 metros, localizada no bairro Mombaça;

Nome: Trav. Benedito Bento, inscrita sob o código 4182, compreendida do vértice P26 de coordenadas E: 580209,52 m e N: 7454872,542 m, até o vértice P25 de coordenadas E: 580204,747 m e N: 7454958,616 m, percorrendo 86,39 metros, localizada no bairro Monsuaba;

Nome: Servidão 1426, inscrita sob o código 8027, compreendida do vértice P244 de coordenadas E: 580235,063 m e N: 7455011,705 m, até o vértice P243 de coordenadas E: 580176,901 m e N: 7455025,256 m, percorrendo 64,12 metros, localizada no bairro Monsuaba;

Nome: Servidão 1428, inscrita sob o código 9468, compreendida do vértice P250 de coordenadas E: 580138,036 m e N: 7454908,342 m, até o vértice P249 de coordenadas E: 580161,714 m e N: 7454916,179 m, percorrendo 24,94 metros, localizada no

bairro Monsuaba;

Nome: Servidão 1429, inscrita sob o código 9470, compreendida do vértice P266 de coordenadas E: 580307,875 m e N: 7454965,283 m, até o vértice P265 de coordenadas E: 580282,08 m e N: 7454959,288 m, percorrendo 26,81 metros, localizada no bairro Monsuaba;

Nome: Servidão 1431, inscrita sob o código 9472, compreendida do vértice P276 de coordenadas E: 580317,416 m e N: 7454973,808 m, até o vértice P275 de coordenadas E: 580309,487 m e N: 7454990,661 m, percorrendo 18,62 metros, localizada no bairro Monsuaba;

Nome: Servidão 1436, inscrita sob o código 9482, compreendida do vértice P288 de coordenadas E: 579697,539 m e N: 7455327,172 m, até o vértice P287 de coordenadas E: 579722,288 m e N: 7455319,332 m, percorrendo 27,82 metros, localizada no bairro Monsuaba;

Nome: Servidão 1437, inscrita sob o código 9483, compreendida do vértice P290 de coordenadas E: 579725,03 m e N: 7455340,588 m, até o vértice P289 de coordenadas E: 579712,72 m e N: 7455336,106 m, percorrendo 13,1 metros, localizada no bairro Monsuaba;

Nome: Servidão 1439, inscrita sob o código 9495, compreendida do vértice P294 de coordenadas E: 579686,293 m e N: 7455314,88 m, até o vértice P293 de coordenadas E: 579660,771 m e N: 7455293,534 m, percorrendo 33,5 metros, localizada no bairro Monsuaba;

Nome: Servidão 1438, inscrita sob o código 9488, compreendida do vértice P296 de coordenadas E: 580304,729 m e N: 7455057,067 m, até o vértice P295 de coordenadas E: 580287,596 m e N: 7455083,698 m, percorrendo 31,82 metros, localizada no bairro Monsuaba;

Nome: Servidão 1440, inscrita sob o código 9497, compreendida do vértice P324 de coordenadas E: 579621,539 m e N: 7455308,269 m, até o vértice P323 de coordenadas E: 579650,921 m e N: 7455314,327 m, percorrendo 30,57 metros, localizada no bairro Monsuaba;

Nome: Servidão 1442, inscrita sob o código 9501, compreendida do vértice P326 de coordenadas E: 579715,757 m e N: 7455366,296 m, até o vértice P325 de coordenadas E: 579699,297 m e N: 7455361,931 m, percorrendo 17,06 metros, localizada no bairro Monsuaba;

Nome: Servidão 1441, inscrita sob o código 9499, compreendida do vértice P328 de coordenadas E: 579640,075 m e N: 7455278,566 m, até o vértice P327 de coordenadas E: 579652,828 m e N: 7455304,304 m, percorrendo 38,45 metros, localizada no bairro Monsuaba;

Nome: Servidão 1448, inscrita sob o código 9515, compreendida do vértice P330 de coordenadas E: 579947,765 m e N:

7455350,169 m, até o vértice P329 de coordenadas E: 579956,22 m e N: 7455319,661 m, percorrendo 31,66 metros, localizada no bairro Monsuaba;

Nome: Servidão 1445, inscrita sob o código 9508, compreendida do vértice P332 de coordenadas E: 579602,842 m e N: 7455274,348 m, até o vértice P331 de coordenadas E: 579589,495 m e N: 7455263,875 m, percorrendo 16,97 metros, localizada no bairro Monsuaba;

Nome: Rua 1424, inscrita sob o código 7441, compreendida do vértice P688 de coordenadas E: 579140,552 m e N: 7454965,705 m, até o vértice P687 de coordenadas E: 579104,484 m e N: 7454980,746 m, percorrendo 50,15 metros, localizada no bairro Monsuaba;

Nome: Rua 1420, inscrita sob o código 5203, compreendida do vértice P690 de coordenadas E: 580558,212 m e N: 7454840,431 m, até o vértice P689 de coordenadas E: 580598,511 m e N: 7454849,608 m, percorrendo 41,94 metros, localizada no bairro Monsuaba;

Nome: Rua 1427, inscrita sob o código 8560, compreendida do vértice P694 de coordenadas E: 580552,402 m e N: 7455056,435 m, até o vértice P693 de coordenadas E: 580569,339 m e N: 7455053,009 m, percorrendo 17,28 metros, localizada no bairro Monsuaba;

Nome: Rua 1460, inscrita sob o código 9531, compreendida do vértice P706 de coordenadas E: 580502,129 m e N: 7455037,625 m, até o vértice P705 de coordenadas E: 580552,402 m e N: 7455056,435 m, percorrendo 54,99 metros, localizada no bairro Monsuaba;

Nome: Rua 1464, inscrita sob o código 10207, compreendida do vértice P744 de coordenadas E: 580425,981 m e N: 7455035,371 m, até o vértice P743 de coordenadas E: 580400,138 m e N: 7455099,565 m, percorrendo 69,38 metros, localizada no bairro Monsuaba;

Nome: Rua 1459, inscrita sob o código 9530, compreendida do vértice P774 de coordenadas E: 580551,352 m e N: 7455091,549 m, até o vértice P773 de coordenadas E: 580552,402 m e N: 7455056,435 m, percorrendo 35,13 metros, localizada no bairro Monsuaba;

Nome: Rua dos Sem Terras, inscrita sob o código 9476, compreendida do vértice P906 de coordenadas E: 579994,631 m e N: 7455249,682 m, até o vértice P905 de coordenadas E: 580305,836 m e N: 7455471,135 m, percorrendo 410,68 metros, localizada no bairro Monsuaba;

Nome: Trav. Atenor Paulino Trindade, inscrita sob o código 7759, compreendida do vértice P1080 de coordenadas E: 580251,746 m e N: 7454882,254 m, até o vértice P1079 de coordenadas E: 580234,693 m e N: 7454958,777 m, percorrendo 78,72 metros, localizada no bairro Monsuaba;

Nome: Trav. Maria Dolores da Conceição, inscrita sob o código 9527, compreendida do vértice P1258 de coordenadas E: 580127,546 m e N: 7455077,163 m, até o vértice P1257 de coordenadas E: 580225,71 m e N: 7455172,445 m, percorrendo 176,65 metros, localizada no bairro Monsuaba;

Nome: Rua 1349, inscrita sob o código 300, compreendida do vértice P1322 de coordenadas E: 579463,463 m e N: 7455219,635 m, até o vértice P1321 de coordenadas E: 579428,159 m e N: 7455296,986 m, percorrendo 89,8 metros, localizada no bairro Monsuaba;

Nome: Rua 1351, inscrita sob o código 1053, compreendida do vértice P1370 de coordenadas E: 579899,618 m e N: 7454327,194 m, até o vértice P1369 de coordenadas E: 579826,359 m e N: 7454434,604 m, percorrendo 134,84 metros, localizada no bairro Monsuaba;

Nome: Rua 1342, inscrita sob o código 1547, compreendida do vértice P1436 de coordenadas E: 579806,363 m e N: 7455291,367 m, até o vértice P1435 de coordenadas E: 579845,7 m e N: 7455229,614 m, percorrendo 73,44 metros, localizada no bairro Monsuaba;

Nome: Rua Santinho Marques, inscrita sob o código 5685, compreendida do vértice P1458 de coordenadas E: 579653,591 m e N: 7455111,573 m, até o vértice P1457 de coordenadas E: 579937,05 m e N: 7455285,262 m, percorrendo 332,46 metros, localizada no bairro Monsuaba;

Nome: Rua Dilcéia Rodrigues Pimenta, inscrita sob o código 6461, compreendida do vértice P1526 de coordenadas E: 579998,352 m e N: 7454459,554 m, até o vértice P1525 de coordenadas E: 579856,051 m e N: 7454471,367 m, percorrendo 157,35 metros, localizada no bairro Monsuaba;

Nome: Rua 1412, inscrita sob o código 159, compreendida do vértice P1592 de coordenadas E: 579914,078 m e N: 7454862,944 m, até o vértice P1591 de coordenadas E: 579932,445 m e N: 7454814,507 m, percorrendo 51,81 metros, localizada no bairro Monsuaba;

Nome: Rua 1414, inscrita sob o código 3399, compreendida do vértice P1598 de coordenadas E: 580380,724 m e N: 7455016,615 m, até o vértice P1597 de coordenadas E: 580362,968 m e N: 7455076,512 m, percorrendo 62,49 metros, localizada no bairro Monsuaba;

Nome: Rua 1415, inscrita sob o código 3736, compreendida do vértice P1602 de coordenadas E: 580080,194 m e N: 7454321,452 m, até o vértice P1601 de coordenadas E: 579899,618 m e N: 7454327,194 m, percorrendo 236,8 metros, localizada no bairro Monsuaba;

Nome: Rua 1405, inscrita sob o código 2967, compreendida do vértice P1648 de coordenadas E: 579391,295 m e N: 7455189,767 m, até o vértice P1647 de coordenadas E: 579440,901 m e N:

7455289,697 m, percorrendo 113,78 metros, localizada no bairro Monsuaba;

Nome: Rua Professor Francisco Cesário Alvim, inscrita sob o código 1502, compreendida do vértice P1664 de coordenadas E: 579830,552 m e N: 7455251,132 m, até o vértice P1663 de coordenadas E: 579928,823 m e N: 7455298,393 m, percorrendo 109,46 metros, localizada no bairro Monsuaba;

Nome: Escadaria Benedito Ricardo da Guia, inscrita sob o código 682, compreendida do vértice P1690 de coordenadas E: 580400,138 m e N: 7455099,565 m, até o vértice P1689 de coordenadas E: 580372,252 m e N: 7455149,771 m, percorrendo 66,64 metros, localizada no bairro Monsuaba;

Nome: Rua José Rosa de Carvalho, inscrita sob o código 261, compreendida do vértice P1700 de coordenadas E: 579577,967 m e N: 7455223,526 m, até o vértice P1699 de coordenadas E: 579598,671 m e N: 7455176,239 m, percorrendo 53,74 metros, localizada no bairro Monsuaba;

Nome: Rua Nossa Senhora Aparecida, inscrita sob o código 5156, compreendida do vértice P1784 de coordenadas E: 580424,939 m e N: 7454962,668 m, até o vértice P1783 de coordenadas E: 580403,329 m e N: 7455024,752 m, percorrendo 65,83 metros, localizada no bairro Monsuaba;

Nome: Rua 1390, inscrita sob o código 1555, compreendida do vértice P1964 de coordenadas E: 580107,405 m e N: 7454249,383 m, até o vértice P1963 de coordenadas E: 580080,194 m e N: 7454321,452 m, percorrendo 100,34 metros, localizada no bairro Monsuaba;

Nome: Escada 1443, inscrita sob o código 9502, compreendida do vértice P2126 de coordenadas E: 579579,684 m e N: 7455228,87 m, até o vértice P2125 de coordenadas E: 579536,866 m e N: 7455253,594 m, percorrendo 49,47 metros, localizada no bairro Monsuaba;

Nome: Escada 1469, inscrita sob o código 10263, compreendida do vértice P2152 de coordenadas E: 580219,496 m e N: 7455080,457 m, até o vértice P2151 de coordenadas E: 580214,919 m e N: 7455059,45 m, percorrendo 26,13 metros, localizada no bairro Monsuaba;

Nome: Escadaria 1467, inscrita sob o código 10211, compreendida do vértice P2156 de coordenadas E: 579763,113 m e N: 7455505,555 m, até o vértice P2155 de coordenadas E: 579777,991 m e N: 7455480,319 m, percorrendo 31,16 metros, localizada no bairro Monsuaba;

Nome: Escada 1458, inscrita sob o código 9528, compreendida do vértice P2166 de coordenadas E: 580219,496 m e N: 7455080,457 m, até o vértice P2165 de coordenadas E: 580200,342 m e N: 7455085,139 m, percorrendo 19,72 metros, localizada no bairro Monsuaba;

Nome: Escada 1470, inscrita sob o código 10265, compreen-

didada do vértice P2184 de coordenadas E: 579804,987 m e N: 7455392,273 m, até o vértice P2183 de coordenadas E: 579787,52 m e N: 7455380,777 m, percorrendo 24,5 metros, localizada no bairro Monsuaba;

Nome: Escada 1471, inscrita sob o código 10266, compreendida do vértice P2186 de coordenadas E: 579785,938 m e N: 7455390,696 m, até o vértice P2185 de coordenadas E: 579787,52 m e N: 7455380,777 m, percorrendo 10,07 metros, localizada no bairro Monsuaba;

Nome: Ladeira 1454, inscrita sob o código 9523, compreendida do vértice P2300 de coordenadas E: 580142,635 m e N: 7455442,615 m, até o vértice P2299 de coordenadas E: 580121,111 m e N: 7455400,367 m, percorrendo 56,41 metros, localizada no bairro Monsuaba;

Nome: Acesso 1419, inscrita sob o código 4175, compreendida do vértice P2310 de coordenadas E: 580222,943 m e N: 7455296,936 m, até o vértice P2309 de coordenadas E: 580239,943 m e N: 7455306,35 m, percorrendo 19,43 metros, localizada no bairro Monsuaba;

Nome: Beco 1357, inscrita sob o código 9487, compreendida do vértice P2596 de coordenadas E: 579978,844 m e N: 7454890,201 m, até o vértice P2595 de coordenadas E: 579960,597 m e N: 7454937,144 m, percorrendo 50,45 metros, localizada no bairro Monsuaba;

Nome: Escada 1357, inscrita sob o código 9517, compreendida do vértice P2702 de coordenadas E: 579787,52 m e N: 7455380,777 m, até o vértice P2701 de coordenadas E: 579769,814 m e N: 7455368,506 m, percorrendo 25,64 metros, localizada no bairro Monsuaba;

Nome: Ladeira 1341, inscrita sob o código 6028, compreendida do vértice P2856 de coordenadas E: 579803,722 m e N: 7455298,45 m, até o vértice P2855 de coordenadas E: 579762,901 m e N: 7455335,038 m, percorrendo 66,74 metros, localizada no bairro Monsuaba;

Nome: Trav. Agenor Rosário, inscrita sob o código 6753, compreendida do vértice P2878 de coordenadas E: 580293,795 m e N: 7454908,159 m, até o vértice P2877 de coordenadas E: 580281,181 m e N: 7454971,98 m, percorrendo 65,57 metros, localizada no bairro Monsuaba;

Nome: Rua 1473, inscrita sob o código 2961, compreendida do vértice P2908 de coordenadas E: 580080,194 m e N: 7454321,452 m, até o vértice P2907 de coordenadas E: 580113,124 m e N: 7454385,874 m, percorrendo 72,76 metros, localizada no bairro Monsuaba;

Nome: Servidão 144, inscrita sob o código 9506, compreendida do vértice P2994 de coordenadas E: 579511,173 m e N: 7455260,209 m, até o vértice P2993 de coordenadas E: 579542,147 m e N: 7455277,471 m, percorrendo 35,69 metros, localizada no bairro

Monsuaba;

Nome: Servidão 1451, inscrita sob o código 9520, compreendida do vértice P3210 de coordenadas E: 579973,535 m e N: 7455421,702 m, até o vértice P3209 de coordenadas E: 579952,799 m e N: 7455403,371 m, percorrendo 28,07 metros, localizada no bairro Monsuaba;

Nome: Servidão 1450, inscrita sob o código 9518, compreendida do vértice P3214 de coordenadas E: 579845,758 m e N: 7455386,434 m, até o vértice P3213 de coordenadas E: 579906,112 m e N: 7455365,474 m, percorrendo 67,36 metros, localizada no bairro Monsuaba;

Nome: Servidão 1457, inscrita sob o código 9526, compreendida do vértice P3220 de coordenadas E: 580254,74 m e N: 7455161,146 m, até o vértice P3219 de coordenadas E: 580233,833 m e N: 7455166,465 m, percorrendo 21,9 metros, localizada no bairro Monsuaba;

Nome: Servidão 1461, inscrita sob o código 9534, compreendida do vértice P3258 de coordenadas E: 580167,088 m e N: 7455486,144 m, até o vértice P3257 de coordenadas E: 580189,55 m e N: 7455441,908 m, percorrendo 54,93 metros, localizada no bairro Monsuaba;

Nome: Servidão 1462, inscrita sob o código 9538, compreendida do vértice P3260 de coordenadas E: 579948,615 m e N: 7454433,116 m, até o vértice P3259 de coordenadas E: 579968,38 m e N: 7454464,404 m, percorrendo 39,58 metros, localizada no bairro Monsuaba;

Nome: Beco 1425, inscrita sob o código 7049, compreendida do vértice P3816 de coordenadas E: 579853,112 m e N: 7455310,004 m, até o vértice P3815 de coordenadas E: 579838,467 m e N: 7455355,499 m, percorrendo 52,27 metros, localizada no bairro Monsuaba;

Nome: Servidão 1391, inscrita sob o código 1774, compreendida do vértice P3784 de coordenadas E: 580245,038 m e N: 7454993,508 m, até o vértice P3783 de coordenadas E: 580257,875 m e N: 7454964,693 m, percorrendo 36,6 metros, localizada no bairro Monsuaba;

Nome: Rua do Triângulo, inscrita sob o código 1953, compreendida do vértice P3790 de coordenadas E: 580612,924 m e N: 7454985,427 m, até o vértice P3789 de coordenadas E: 580435,115 m e N: 7455036,936 m, percorrendo 248,49 metros, localizada no bairro Monsuaba;

Nome: Beco 1417, inscrita sob o código 3821, compreendida do vértice P3828 de coordenadas E: 579952,799 m e N: 7455403,371 m, até o vértice P3827 de coordenadas E: 579937,492 m e N: 7455411,683 m, percorrendo 18,23 metros, localizada no bairro Monsuaba;

Nome: Rua Pedro José da Costa, inscrita sob o código 8506, compreendida do vértice P3838 de coordenadas E: 580138,813

m e N: 7454692,292 m, até o vértice P3837 de coordenadas E: 580124,506 m e N: 7454728,789 m, percorrendo 39,21 metros, localizada no bairro Monsuaba;

Nome: Beco 1452, inscrita sob o código 9521, compreendida do vértice P3918 de coordenadas E: 579950,068 m e N: 7455383,374 m, até o vértice P3917 de coordenadas E: 579952,799 m e N: 7455403,371 m, percorrendo 20,2 metros, localizada no bairro Monsuaba;

Nome: Acesso 1468, inscrita sob o código 10216, compreendida do vértice P4048 de coordenadas E: 580063,94 m e N: 7455167,103 m, até o vértice P4047 de coordenadas E: 580076,99 m e N: 7455192,239 m, percorrendo 28,6 metros, localizada no bairro Monsuaba;

Nome: Travessa 1435, inscrita sob o código 9481, compreendida do vértice P4240 de coordenadas E: 579722,288 m e N: 7455319,332 m, até o vértice P4239 de coordenadas E: 579740,682 m e N: 7455293,464 m, percorrendo 31,77 metros, localizada no bairro Monsuaba;

Nome: Travessa 1434, inscrita sob o código 9478, compreendida do vértice P4244 de coordenadas E: 579664,829 m e N: 7455265,174 m, até o vértice P4243 de coordenadas E: 579668,9 m e N: 7455246,707 m, percorrendo 19,25 metros, localizada no bairro Monsuaba;

Nome: Travessa 1421, inscrita sob o código 6649, compreendida do vértice P4256 de coordenadas E: 579543,705 m e N: 7455311,962 m, até o vértice P4255 de coordenadas E: 579514,58 m e N: 7455317,244 m, percorrendo 29,67 metros, localizada no bairro Monsuaba;

Nome: Travessa 1446, inscrita sob o código 9510, compreendida do vértice P4282 de coordenadas E: 579877,516 m e N: 7455026,803 m, até o vértice P4281 de coordenadas E: 579853,31 m e N: 7455070,689 m, percorrendo 50,12 metros, localizada no bairro Monsuaba;

Nome: Travessa 1447, inscrita sob o código 9513, compreendida do vértice P4290 de coordenadas E: 580028,196 m e N: 7455177,773 m, até o vértice P4289 de coordenadas E: 579976,561 m e N: 7455237,919 m, percorrendo 81,16 metros, localizada no bairro Monsuaba;

Nome: Travessa 1433, inscrita sob o código 9477, compreendida do vértice P4304 de coordenadas E: 579661,508 m e N: 7455274,878 m, até o vértice P4303 de coordenadas E: 579650,896 m e N: 7455235,905 m, percorrendo 40,42 metros, localizada no bairro Monsuaba;

Nome: Travessa 1465, inscrita sob o código 10208, compreendida do vértice P4310 de coordenadas E: 579691,437 m e N: 7455414,208 m, até o vértice P4309 de coordenadas E: 579699,297 m e N: 7455361,931 m, percorrendo 55,89 metros, localizada no bairro Monsuaba;

Nome: Travessa 1455, inscrita sob o código 9524, compreendida do vértice P4336 de coordenadas E: 580162,184 m e N: 7455423,355 m, até o vértice P4335 de coordenadas E: 580247,75 m e N: 7455395,289 m, percorrendo 93,38 metros, localizada no bairro Monsuaba;

Nome: Rua Mamédio Vargas, inscrita sob o código 5940, compreendida do vértice P4350 de coordenadas E: 580173,747 m e N: 7454876,556 m, até o vértice P4349 de coordenadas E: 580056,879 m e N: 7455081,33 m, percorrendo 280,39 metros, localizada no bairro Monsuaba;

Nome: Travessa 1466, inscrita sob o código 10209, compreendida do vértice P4390 de coordenadas E: 579776,504 m e N: 7455443,603 m, até o vértice P4389 de coordenadas E: 579768,933 m e N: 7455471,769 m, percorrendo 66,11 metros, localizada no bairro Monsuaba;

Nome: Travessa 1338, inscrita sob o código 9485, compreendida do vértice P4838 de coordenadas E: 579699,297 m e N: 7455361,931 m, até o vértice P4837 de coordenadas E: 579722,288 m e N: 7455319,332 m, percorrendo 51,29 metros, localizada no bairro Monsuaba;

Nome: Escada 3050, inscrita sob o código 10764, compreendida do vértice P608 de coordenadas E: 572163,123 m e N: 7455620,668 m, até o vértice P607 de coordenadas E: 572152,79 m e N: 7455649,97 m, percorrendo 32,03 metros, localizada no bairro Monte Castelo;

Nome: Rua 3057, inscrita sob o código 10454, compreendida do vértice P636 de coordenadas E: 572384,566 m e N: 7455677,112 m, até o vértice P635 de coordenadas E: 572347,653 m e N: 7455627,603 m, percorrendo 82,35 metros, localizada no bairro Monte Castelo;

Nome: Escada 3064, inscrita sob o código 10535, compreendida do vértice P664 de coordenadas E: 571945,021 m e N: 7455906,18 m, até o vértice P663 de coordenadas E: 571978,849 m e N: 7455907,495 m, percorrendo 33,91 metros, localizada no bairro Monte Castelo;

Nome: Rua 2694, inscrita sob o código 8623, compreendida do vértice P992 de coordenadas E: 572380,664 m e N: 7455822,74 m, até o vértice P991 de coordenadas E: 572344,99 m e N: 7455815,106 m, percorrendo 37,57 metros, localizada no bairro Monte Castelo;

Nome: Servidão 361, inscrita sob o código 10552, compreendida do vértice P2018 de coordenadas E: 572262,404 m e N: 7455691,776 m, até o vértice P2017 de coordenadas E: 572269,316 m e N: 7455674,378 m, percorrendo 18,72 metros, localizada no bairro Monte Castelo;

Nome: Servidão 3055, inscrita sob o código 10372, compreendida do vértice P2712 de coordenadas E: 572084,86 m e N: 7455788,398 m, até o vértice P2711 de coordenadas E:

572106,883 m e N: 7455772,414 m, percorrendo 35,51 metros, localizada no bairro Monte Castelo;

Nome: Servidão 3053, inscrita sob o código 9240, compreendida do vértice P2714 de coordenadas E: 572468,422 m e N: 7455892,894 m, até o vértice P2713 de coordenadas E: 572480,639 m e N: 7455893,156 m, percorrendo 12,22 metros, localizada no bairro Monte Castelo;

Nome: Servidão 3054, inscrita sob o código 10370, compreendida do vértice P2716 de coordenadas E: 572298,688 m e N: 7455853,332 m, até o vértice P2715 de coordenadas E: 572336,668 m e N: 7455838,463 m, percorrendo 41,52 metros, localizada no bairro Monte Castelo;

Nome: Servidão 3060, inscrita sob o código 10540, compreendida do vértice P2758 de coordenadas E: 572071,724 m e N: 7455724,452 m, até o vértice P2757 de coordenadas E: 572078,389 m e N: 7455738,403 m, percorrendo 15,46 metros, localizada no bairro Monte Castelo;

Nome: Servidão 3066, inscrita sob o código 4142, compreendida do vértice P2764 de coordenadas E: 572248,772 m e N: 7455737,407 m, até o vértice P2763 de coordenadas E: 572230,236 m e N: 7455748,303 m, percorrendo 21,76 metros, localizada no bairro Monte Castelo;

Nome: Servidão 3058, inscrita sob o código 10456, compreendida do vértice P2808 de coordenadas E: 572367,237 m e N: 7455711,557 m, até o vértice P2807 de coordenadas E: 572349,356 m e N: 7455712,156 m, percorrendo 19,66 metros, localizada no bairro Monte Castelo;

Nome: Servidão 3963, inscrita sob o código 7074, compreendida do vértice P4136 de coordenadas E: 572058,971 m e N: 7455755,413 m, até o vértice P4135 de coordenadas E: 572057,34 m e N: 7455764,161 m, percorrendo 11,36 metros, localizada no bairro Monte Castelo;

Nome: Servidão 1834, inscrita sob o código 4141, compreendida do vértice P4326 de coordenadas E: 572251,328 m e N: 7455836,483 m, até o vértice P4325 de coordenadas E: 572237,12 m e N: 7455833,843 m, percorrendo 17,14 metros, localizada no bairro Monte Castelo;

Nome: Ladeira 3884, inscrita sob o código 9732, compreendida do vértice P186 de coordenadas E: 548485,775 m e N: 7454542,696 m, até o vértice P185 de coordenadas E: 548495,625 m e N: 7454499,118 m, percorrendo 45,1 metros, localizada no bairro Morro Da Boa Vista;

Nome: Rua 3843, inscrita sob o código 3121, compreendida do vértice P584 de coordenadas E: 548406,475 m e N: 7454580,81 m, até o vértice P583 de coordenadas E: 548392,892 m e N: 7454594,357 m, percorrendo 19,19 metros, localizada no bairro Morro Da Boa Vista;

Nome: Rua 3883, inscrita sob o código 9735, compreendida do

vértice P626 de coordenadas E: 548433,813 m e N: 7454476,989 m, até o vértice P625 de coordenadas E: 548446,945 m e N: 7454456,444 m, percorrendo 24,88 metros, localizada no bairro Morro Da Boa Vista;

Nome: Rua 3889, inscrita sob o código 2818, compreendida do vértice P634 de coordenadas E: 548498,786 m e N: 7454420,379 m, até o vértice P633 de coordenadas E: 548427,052 m e N: 7454462,688 m, percorrendo 100,44 metros, localizada no bairro Morro Da Boa Vista;

Nome: Rua da Assembléia, inscrita sob o código 1883, compreendida do vértice P1192 de coordenadas E: 548495,172 m e N: 7454465,033 m, até o vértice P1191 de coordenadas E: 548495,625 m e N: 7454499,118 m, percorrendo 34,45 metros, localizada no bairro Morro Da Boa Vista;

Nome: Trav. da Pedreira, inscrita sob o código 998, compreendida do vértice P2066 de coordenadas E: 548313,197 m e N: 7454649,414 m, até o vértice P2065 de coordenadas E: 548324,587 m e N: 7454690,907 m, percorrendo 46,56 metros, localizada no bairro Morro Da Boa Vista;

Nome: Servidão 3885, inscrita sob o código 9135, compreendida do vértice P2976 de coordenadas E: 548361,544 m e N: 7454508,071 m, até o vértice P2975 de coordenadas E: 548330,827 m e N: 7454531,337 m, percorrendo 39,51 metros, localizada no bairro Morro Da Boa Vista;

Nome: Servidão 3887, inscrita sob o código 9131, compreendida do vértice P2980 de coordenadas E: 548514,47 m e N: 7454425,963 m, até o vértice P2979 de coordenadas E: 548511,501 m e N: 7454466,502 m, percorrendo 41,83 metros, localizada no bairro Morro Da Boa Vista;

Nome: Servidão 3886, inscrita sob o código 9133, compreendida do vértice P2984 de coordenadas E: 548526,488 m e N: 7454427,589 m, até o vértice P2983 de coordenadas E: 548525,05 m e N: 7454468,236 m, percorrendo 40,7 metros, localizada no bairro Morro Da Boa Vista;

Nome: Beco 3837, inscrita sob o código 6837, compreendida do vértice P4006 de coordenadas E: 548470,307 m e N: 7454582,274 m, até o vértice P4005 de coordenadas E: 548451,415 m e N: 7454593,927 m, percorrendo 22,21 metros, localizada no bairro Morro Da Boa Vista;

Nome: Rua 3471, inscrita sob o código 5278, compreendida do vértice P4486 de coordenadas E: 548711,55 m e N: 7454492,175 m, até o vértice P4485 de coordenadas E: 548628,877 m e N: 7454497,633 m, percorrendo 84,97 metros, localizada no bairro Morro Da Boa Vista;

Nome: Beco 3359, inscrita sob o código 10235, compreendida do vértice P100 de coordenadas E: 569730,068 m e N: 7455880,161 m, até o vértice P99 de coordenadas E: 569740,25 m e N: 7455881,064 m, percorrendo 10,23 metros, localizada no bairro

Morro Da Caixa D'água;

Nome: Beco 3368, inscrita sob o código 10525, compreendida do vértice P138 de coordenadas E: 569813,54 m e N: 7455806,76 m, até o vértice P137 de coordenadas E: 569823,27 m e N: 7455810,221 m, percorrendo 10,33 metros, localizada no bairro Morro Da Caixa D'água;

Nome: Beco 3618, inscrita sob o código 10670, compreendida do vértice P536 de coordenadas E: 569607,711 m e N: 7455845,312 m, até o vértice P535 de coordenadas E: 569620,789 m e N: 7455840,148 m, percorrendo 14,06 metros, localizada no bairro Morro Da Caixa D'água;

Nome: Beco 3617, inscrita sob o código 9038, compreendida do vértice P538 de coordenadas E: 569620,789 m e N: 7455840,148 m, até o vértice P537 de coordenadas E: 569630,771 m e N: 7455861,118 m, percorrendo 23,51 metros, localizada no bairro Morro Da Caixa D'água;

Nome: Beco 3619, inscrita sob o código 10671, compreendida do vértice P542 de coordenadas E: 569620,765 m e N: 7455822,612 m, até o vértice P541 de coordenadas E: 569620,789 m e N: 7455840,148 m, percorrendo 21,14 metros, localizada no bairro Morro Da Caixa D'água;

Nome: Escada 3365, inscrita sob o código 10230, compreendida do vértice P1050 de coordenadas E: 569665,799 m e N: 7456031,457 m, até o vértice P1049 de coordenadas E: 569678,13 m e N: 7456020,214 m, percorrendo 17,07 metros, localizada no bairro Morro Da Caixa D'água;

Nome: Escada 3367, inscrita sob o código 9052, compreendida do vértice P1056 de coordenadas E: 569546,034 m e N: 7456062,478 m, até o vértice P1055 de coordenadas E: 569557,265 m e N: 7456069,833 m, percorrendo 13,43 metros, localizada no bairro Morro Da Caixa D'água;

Nome: Escada 3369, inscrita sob o código 6173, compreendida do vértice P1060 de coordenadas E: 569581,883 m e N: 7456065,091 m, até o vértice P1059 de coordenadas E: 569597,715 m e N: 7456036,367 m, percorrendo 42,07 metros, localizada no bairro Morro Da Caixa D'água;

Nome: Escada 3357, inscrita sob o código 2362, compreendida do vértice P1096 de coordenadas E: 569587,775 m e N: 7455975,563 m, até o vértice P1095 de coordenadas E: 569570,374 m e N: 7455969,329 m, percorrendo 18,62 metros, localizada no bairro Morro Da Caixa D'água;

Nome: Escadaria 3346, inscrita sob o código 3806, compreendida do vértice P1134 de coordenadas E: 569758,284 m e N: 7455970,788 m, até o vértice P1133 de coordenadas E: 569824,952 m e N: 7455746,988 m, percorrendo 256,42 metros, localizada no bairro Morro Da Caixa D'água;

Nome: Escadaria 3347, inscrita sob o código 3167, compreendida do vértice P1206 de coordenadas E: 569660,125 m e

N: 7456027,952 m, até o vértice P1205 de coordenadas E: 569642,308 m e N: 7456114,753 m, percorrendo 135,29 metros, localizada no bairro Morro Da Caixa D'água;

Nome: Escadaria 3355, inscrita sob o código 4153, compreendida do vértice P1228 de coordenadas E: 569752,8 m e N: 7455921,557 m, até o vértice P1227 de coordenadas E: 569638,846 m e N: 7455874,138 m, percorrendo 125,28 metros, localizada no bairro Morro Da Caixa D'água;

Nome: Rua Celso Pousa Costa, inscrita sob o código 6298, compreendida do vértice P1900 de coordenadas E: 569779,106 m e N: 7455914,336 m, até o vértice P1899 de coordenadas E: 569752,8 m e N: 7455921,557 m, percorrendo 27,61 metros, localizada no bairro Morro Da Caixa D'água;

Nome: Escada 3348, inscrita sob o código 10254, compreendida do vértice P2040 de coordenadas E: 569550,921 m e N: 7456022,148 m, até o vértice P2039 de coordenadas E: 569586,258 m e N: 7455987,439 m, percorrendo 78,32 metros, localizada no bairro Morro Da Caixa D'água;

Nome: Travessa 3366, inscrita sob o código 10225, compreendida do vértice P2216 de coordenadas E: 569796,322 m e N: 7455875,631 m, até o vértice P2215 de coordenadas E: 569827,663 m e N: 7455886,031 m, percorrendo 33,71 metros, localizada no bairro Morro Da Caixa D'água;

Nome: Acesso 3346, inscrita sob o código 762, compreendida do vértice P2558 de coordenadas E: 569708,972 m e N: 7455769,675 m, até o vértice P2557 de coordenadas E: 569753,225 m e N: 7455826,908 m, percorrendo 83,48 metros, localizada no bairro Morro Da Caixa D'água;

Nome: Acesso 3350, inscrita sob o código 10237, compreendida do vértice P2824 de coordenadas E: 569561,332 m e N: 7456095,995 m, até o vértice P2823 de coordenadas E: 569538,093 m e N: 7456083,048 m, percorrendo 26,75 metros, localizada no bairro Morro Da Caixa D'água;

Nome: Escada 3370, inscrita sob o código 4686, compreendida do vértice P3076 de coordenadas E: 569540,565 m e N: 7455886,369 m, até o vértice P3075 de coordenadas E: 569545,017 m e N: 7455932,34 m, percorrendo 53,85 metros, localizada no bairro Morro Da Caixa D'água;

Nome: Escada 3373, inscrita sob o código 3244, compreendida do vértice P3078 de coordenadas E: 569527,56 m e N: 7456016 m, até o vértice P3077 de coordenadas E: 569550,921 m e N: 7456022,148 m, percorrendo 24,17 metros, localizada no bairro Morro Da Caixa D'água;

Nome: Escada 3372, inscrita sob o código 1703, compreendida do vértice P3082 de coordenadas E: 569574,071 m e N: 7456079,709 m, até o vértice P3081 de coordenadas E: 569568,674 m e N: 7456087,445 m, percorrendo 9,88 metros, localizada no bairro Morro Da Caixa D'água;

Nome: Escada 3375, inscrita sob o código 2582, compreendida do vértice P3084 de coordenadas E: 569566,997 m e N: 7456058,78 m, até o vértice P3083 de coordenadas E: 569578,916 m e N: 7456064,179 m, percorrendo 13,25 metros, localizada no bairro Morro Da Caixa D'água;

Nome: Escada 3374, inscrita sob o código 2745, compreendida do vértice P3086 de coordenadas E: 569538,717 m e N: 7455965,231 m, até o vértice P3085 de coordenadas E: 569574,199 m e N: 7455957,905 m, percorrendo 37,54 metros, localizada no bairro Morro Da Caixa D'água;

Nome: Escada 3376, inscrita sob o código 2361, compreendida do vértice P3090 de coordenadas E: 569586,258 m e N: 7455987,439 m, até o vértice P3089 de coordenadas E: 569585,002 m e N: 7455975,024 m, percorrendo 12,5 metros, localizada no bairro Morro Da Caixa D'água;

Nome: Rua Doutor Moacyr de Paula Lobo, inscrita sob o código 4053, compreendida do vértice P3206 de coordenadas E: 569746,399 m e N: 7455699,581 m, até o vértice P3205 de coordenadas E: 569645,07 m e N: 7455742,612 m, percorrendo 113,55 metros, localizada no bairro Morro Da Caixa D'água;

Nome: Ladeira 3354, inscrita sob o código 10245, compreendida do vértice P4356 de coordenadas E: 569613,421 m e N: 7455916,515 m, até o vértice P4355 de coordenadas E: 569590,657 m e N: 7455908,131 m, percorrendo 24,26 metros, localizada no bairro Morro Da Caixa D'água;

Nome: Ladeira 3351, inscrita sob o código 10244, compreendida do vértice P4358 de coordenadas E: 569552,439 m e N: 7455969,611 m, até o vértice P4357 de coordenadas E: 569570,374 m e N: 7455969,329 m, percorrendo 18,04 metros, localizada no bairro Morro Da Caixa D'água;

Nome: Ladeira 3353, inscrita sob o código 10246, compreendida do vértice P4360 de coordenadas E: 569601,175 m e N: 7455941,295 m, até o vértice P4359 de coordenadas E: 569587,013 m e N: 7455926,973 m, percorrendo 23,64 metros, localizada no bairro Morro Da Caixa D'água;

Nome: Ladeira 3356, inscrita sob o código 10233, compreendida do vértice P4362 de coordenadas E: 569568,192 m e N: 7455981,448 m, até o vértice P4361 de coordenadas E: 569586,258 m e N: 7455987,439 m, percorrendo 19,13 metros, localizada no bairro Morro Da Caixa D'água;

Nome: Ladeira 3358, inscrita sob o código 10234, compreendida do vértice P4364 de coordenadas E: 569588,937 m e N: 7456000,334 m, até o vértice P4363 de coordenadas E: 569561,086 m e N: 7455987,866 m, percorrendo 30,84 metros, localizada no bairro Morro Da Caixa D'água;

Nome: Ladeira 3347, inscrita sob o código 10239, compreendida do vértice P4384 de coordenadas E: 569689,409 m e N: 7456058,808 m, até o vértice P4383 de coordenadas E:

569675,439 m e N: 7456037,281 m, percorrendo 27,67 metros, localizada no bairro Morro Da Caixa D'água;

Nome: Ladeira 3364, inscrita sob o código 9048, compreendida do vértice P4408 de coordenadas E: 569638,229 m e N: 7456018,998 m, até o vértice P4407 de coordenadas E: 569614,547 m e N: 7455987,365 m, percorrendo 63,94 metros, localizada no bairro Morro Da Caixa D'água;

Nome: Ladeira 3352, inscrita sob o código 10247, compreendida do vértice P4438 de coordenadas E: 569613,867 m e N: 7455961,05 m, até o vértice P4437 de coordenadas E: 569599,809 m e N: 7455957,982 m, percorrendo 14,4 metros, localizada no bairro Morro Da Caixa D'água;

Nome: Beco 3499, inscrita sob o código 4825, compreendida do vértice P810 de coordenadas E: 569498,98 m e N: 7455412,947 m, até o vértice P809 de coordenadas E: 569473,578 m e N: 7455418,722 m, percorrendo 28 metros, localizada no bairro Morro Da Carioca;

Nome: Escada 3497, inscrita sob o código 5189, compreendida do vértice P878 de coordenadas E: 569439,691 m e N: 7455333,704 m, até o vértice P877 de coordenadas E: 569364,202 m e N: 7455364,225 m, percorrendo 87,09 metros, localizada no bairro Morro Da Carioca;

Nome: Rua 3499, inscrita sob o código 1142, compreendida do vértice P1480 de coordenadas E: 569510,795 m e N: 7455392,969 m, até o vértice P1479 de coordenadas E: 569498,98 m e N: 7455412,947 m, percorrendo 23,93 metros, localizada no bairro Morro Da Carioca;

Nome: Ladeira 3935, inscrita sob o código 4492, compreendida do vértice P3108 de coordenadas E: 569422,345 m e N: 7455338,459 m, até o vértice P3107 de coordenadas E: 569412,757 m e N: 7455321,124 m, percorrendo 19,91 metros, localizada no bairro Morro Da Carioca;

Nome: Escada do Dunga, inscrita sob o código 4077, compreendida do vértice P3540 de coordenadas E: 569399,652 m e N: 7455303,461 m, até o vértice P3539 de coordenadas E: 569436,745 m e N: 7455327,046 m, percorrendo 47,27 metros, localizada no bairro Morro Da Carioca;

Nome: Rua 3938, inscrita sob o código 1513, compreendida do vértice P3820 de coordenadas E: 569358,672 m e N: 7455220,477 m, até o vértice P3819 de coordenadas E: 569347,009 m e N: 7455202,197 m, percorrendo 21,69 metros, localizada no bairro Morro Da Carioca;

Nome: Rua 3940, inscrita sob o código 6186, compreendida do vértice P3826 de coordenadas E: 569330,949 m e N: 7455267,409 m, até o vértice P3825 de coordenadas E: 569276,621 m e N: 7455313,576 m, percorrendo 72,8 metros, localizada no bairro Morro Da Carioca;

Nome: Rua 3929, inscrita sob o código 10523, compreendida do

vértice P3834 de coordenadas E: 569498,98 m e N: 7455412,947 m, até o vértice P3833 de coordenadas E: 569465,123 m e N: 7455452,719 m, percorrendo 89,54 metros, localizada no bairro Morro Da Carioca;

Nome: Beco 3930, inscrita sob o código 10519, compreendida do vértice P4540 de coordenadas E: 569475,913 m e N: 7455399,355 m, até o vértice P4539 de coordenadas E: 569486,975 m e N: 7455386,929 m, percorrendo 16,64 metros, localizada no bairro Morro Da Carioca;

Nome: Beco 3933, inscrita sob o código 7662, compreendida do vértice P4548 de coordenadas E: 569491,404 m e N: 7455437,186 m, até o vértice P4547 de coordenadas E: 569476,027 m e N: 7455420,341 m, percorrendo 32,55 metros, localizada no bairro Morro Da Carioca;

Nome: Beco 3937, inscrita sob o código 8041, compreendida do vértice P4554 de coordenadas E: 569320,727 m e N: 7455326,659 m, até o vértice P4553 de coordenadas E: 569362,623 m e N: 7455355,636 m, percorrendo 51,3 metros, localizada no bairro Morro Da Carioca;

Nome: Escada 3934, inscrita sob o código 5106, compreendida do vértice P4634 de coordenadas E: 569489,661 m e N: 7455526,402 m, até o vértice P4633 de coordenadas E: 569500,297 m e N: 7455483,309 m, percorrendo 62,3 metros, localizada no bairro Morro Da Carioca;

Nome: Escada 3931, inscrita sob o código 10516, compreendida do vértice P4636 de coordenadas E: 569465,123 m e N: 7455452,719 m, até o vértice P4635 de coordenadas E: 569445,426 m e N: 7455475,186 m, percorrendo 33,21 metros, localizada no bairro Morro Da Carioca;

Nome: Escada 3936, inscrita sob o código 1167, compreendida do vértice P4640 de coordenadas E: 569451,278 m e N: 7455419,418 m, até o vértice P4639 de coordenadas E: 569395,4 m e N: 7455390,788 m, percorrendo 94,54 metros, localizada no bairro Morro Da Carioca;

Nome: Escada 3941, inscrita sob o código 1578, compreendida do vértice P4680 de coordenadas E: 569445,415 m e N: 7455440,979 m, até o vértice P4679 de coordenadas E: 569473,578 m e N: 7455418,722 m, percorrendo 56,71 metros, localizada no bairro Morro Da Carioca;

Nome: Escada 3932, inscrita sob o código 9011, compreendida do vértice P4714 de coordenadas E: 569487,692 m e N: 7455357,09 m, até o vértice P4713 de coordenadas E: 569502,1 m e N: 7455328,075 m, percorrendo 32,41 metros, localizada no bairro Morro Da Carioca;

Nome: Escada 3939, inscrita sob o código 1577, compreendida do vértice P4754 de coordenadas E: 569500,297 m e N: 7455483,309 m, até o vértice P4753 de coordenadas E: 569465,123 m e N: 7455452,719 m, percorrendo 49,9 metros, localizada no bairro

Morro Da Carioca;

Nome: Beco 3956, inscrita sob o código 10892, compreendida do vértice P962 de coordenadas E: 571043,81 m e N: 7457199,424 m, até o vértice P961 de coordenadas E: 571087,494 m e N: 7457216,065 m, percorrendo 46,76 metros, localizada no bairro Morro Da Cruz;

Nome: Trevo de São Cristovão, inscrita sob o código 683, compreendida do vértice P1940 de coordenadas E: 571228,765 m e N: 7457181,885 m, até o vértice P1939 de coordenadas E: 571097,404 m e N: 7457197,342 m, percorrendo 346,84 metros, localizada no bairro Morro Da Cruz;

Nome: Rua 195, inscrita sob o código 9560, compreendida do vértice P3518 de coordenadas E: 571001,428 m e N: 7457274,005 m, até o vértice P3517 de coordenadas E: 571053,367 m e N: 7457301,779 m, percorrendo 58,9 metros, localizada no bairro Morro Da Cruz;

Nome: Servidão 3949, inscrita sob o código 10884, compreendida do vértice P4626 de coordenadas E: 570882,796 m e N: 7457688,738 m, até o vértice P4625 de coordenadas E: 570847,24 m e N: 7457678,601 m, percorrendo 41,86 metros, localizada no bairro Morro Da Cruz;

Nome: Escada 3955, inscrita sob o código 10891, compreendida do vértice P4628 de coordenadas E: 571040,594 m e N: 7457402,086 m, até o vértice P4627 de coordenadas E: 571033,627 m e N: 7457390,999 m, percorrendo 16,59 metros, localizada no bairro Morro Da Cruz;

Nome: Escada 3957, inscrita sob o código 10893, compreendida do vértice P4666 de coordenadas E: 570890,494 m e N: 7457633,793 m, até o vértice P4665 de coordenadas E: 570920,156 m e N: 7457626,667 m, percorrendo 37,99 metros, localizada no bairro Morro Da Cruz;

Nome: Rua das Goiabeiras, inscrita sob o código 4818, compreendida do vértice P5026 de coordenadas E: 571250,70 m e N: 7457325,06 m, até o vértice P5027 de coordenadas E: 571291,18 m e N: 7457298,54 m, percorrendo 54,71 metros, localizada no bairro Morro da Cruz;

Nome: Acesso 3088, inscrita sob o código 9840, compreendida do vértice P160 de coordenadas E: 570415,088 m e N: 7455805,788 m, até o vértice P159 de coordenadas E: 570429,696 m e N: 7455786,029 m, percorrendo 50,98 metros, localizada no bairro Morro Da Fortaleza;

Nome: Beco da Espanhola, inscrita sob o código 2777, compreendida do vértice P620 de coordenadas E: 570463,528 m e N: 7455889,28 m, até o vértice P619 de coordenadas E: 570429,696 m e N: 7455786,029 m, percorrendo 124,91 metros, localizada no bairro Morro Da Fortaleza;

Nome: Escadaria 3082, inscrita sob o código 9366, compreendida do vértice P722 de coordenadas E: 570368,582 m e N:

7455646,328 m, até o vértice P721 de coordenadas E: 570386,443 m e N: 7455633,132 m, percorrendo 22,21 metros, localizada no bairro Morro Da Fortaleza;

Nome: Beco 3090, inscrita sob o código 9842, compreendida do vértice P870 de coordenadas E: 570416,773 m e N: 7455639,799 m, até o vértice P869 de coordenadas E: 570402,003 m e N: 7455628,171 m, percorrendo 18,81 metros, localizada no bairro Morro Da Fortaleza;

Nome: Beco 3091, inscrita sob o código 9845, compreendida do vértice P872 de coordenadas E: 570398,007 m e N: 7455768,24 m, até o vértice P871 de coordenadas E: 570417,85 m e N: 7455771,964 m, percorrendo 20,53 metros, localizada no bairro Morro Da Fortaleza;

Nome: Beco 3092, inscrita sob o código 9847, compreendida do vértice P874 de coordenadas E: 570386,443 m e N: 7455633,132 m, até o vértice P873 de coordenadas E: 570402,003 m e N: 7455628,171 m, percorrendo 16,44 metros, localizada no bairro Morro Da Fortaleza;

Nome: Beco 3093, inscrita sob o código 10436, compreendida do vértice P876 de coordenadas E: 570482,335 m e N: 7455721,829 m, até o vértice P875 de coordenadas E: 570467,499 m e N: 7455724,975 m, percorrendo 15,45 metros, localizada no bairro Morro Da Fortaleza;

Nome: Beco 3080, inscrita sob o código 9360, compreendida do vértice P900 de coordenadas E: 570341,711 m e N: 7455643,983 m, até o vértice P899 de coordenadas E: 570350,238 m e N: 7455636,568 m, percorrendo 12,12 metros, localizada no bairro Morro Da Fortaleza;

Nome: Beco 3087, inscrita sob o código 9838, compreendida do vértice P902 de coordenadas E: 570434,388 m e N: 7455819,879 m, até o vértice P901 de coordenadas E: 570455,297 m e N: 7455807,805 m, percorrendo 24,16 metros, localizada no bairro Morro Da Fortaleza;

Nome: Rua 3072, inscrita sob o código 9841, compreendida do vértice P1016 de coordenadas E: 570445,514 m e N: 7455737,807 m, até o vértice P1015 de coordenadas E: 570429,696 m e N: 7455786,029 m, percorrendo 51,99 metros, localizada no bairro Morro Da Fortaleza;

Nome: Rua 3075, inscrita sob o código 1562, compreendida do vértice P1018 de coordenadas E: 570422,859 m e N: 7455618,234 m, até o vértice P1017 de coordenadas E: 570368,253 m e N: 7455617,941 m, percorrendo 55,81 metros, localizada no bairro Morro Da Fortaleza;

Nome: Rua 3077, inscrita sob o código 8726, compreendida do vértice P1020 de coordenadas E: 570402,003 m e N: 7455628,171 m, até o vértice P1019 de coordenadas E: 570406,031 m e N: 7455620,45 m, percorrendo 9,27 metros, localizada no bairro Morro Da Fortaleza;

Nome: Beco da Dita, inscrita sob o código 9359, compreendida do vértice P1478 de coordenadas E: 570355,15 m e N: 7455635,866 m, até o vértice P1477 de coordenadas E: 570386,443 m e N: 7455633,132 m, percorrendo 31,85 metros, localizada no bairro Morro Da Fortaleza;

Nome: Travessa 3071, inscrita sob o código 9848, compreendida do vértice P1752 de coordenadas E: 570429,696 m e N: 7455786,029 m, até o vértice P1751 de coordenadas E: 570417,85 m e N: 7455771,964 m, percorrendo 31,35 metros, localizada no bairro Morro Da Fortaleza;

Nome: Travessa 3083, inscrita sob o código 9367, compreendida do vértice P1838 de coordenadas E: 570417,85 m e N: 7455771,964 m, até o vértice P1837 de coordenadas E: 570368,582 m e N: 7455646,328 m, percorrendo 168,22 metros, localizada no bairro Morro Da Fortaleza;

Nome: Travessa 3085, inscrita sob o código 9369, compreendida do vértice P1842 de coordenadas E: 570439,648 m e N: 7455763,091 m, até o vértice P1841 de coordenadas E: 570422,859 m e N: 7455618,234 m, percorrendo 184,23 metros, localizada no bairro Morro Da Fortaleza;

Nome: Escada 3084, inscrita sob o código 9368, compreendida do vértice P3376 de coordenadas E: 570424,108 m e N: 7455596,935 m, até o vértice P3375 de coordenadas E: 570406,031 m e N: 7455620,45 m, percorrendo 77,01 metros, localizada no bairro Morro Da Fortaleza;

Nome: Escada 3086, inscrita sob o código 9370, compreendida do vértice P3378 de coordenadas E: 570440,975 m e N: 7455612,657 m, até o vértice P3377 de coordenadas E: 570422,859 m e N: 7455618,234 m, percorrendo 18,97 metros, localizada no bairro Morro Da Fortaleza;

Nome: Escada 3074, inscrita sob o código 8584, compreendida do vértice P3404 de coordenadas E: 570446,956 m e N: 7455536,628 m, até o vértice P3403 de coordenadas E: 570452,099 m e N: 7455572,115 m, percorrendo 42,53 metros, localizada no bairro Morro Da Fortaleza;

Nome: Escada 3078, inscrita sob o código 7619, compreendida do vértice P3406 de coordenadas E: 570341,711 m e N: 7455643,983 m, até o vértice P3405 de coordenadas E: 570335,408 m e N: 7455683,739 m, percorrendo 61,52 metros, localizada no bairro Morro Da Fortaleza;

Nome: Escada 3081, inscrita sob o código 9362, compreendida do vértice P3434 de coordenadas E: 570352,852 m e N: 7455634,436 m, até o vértice P3433 de coordenadas E: 570349,395 m e N: 7455621,158 m, percorrendo 13,72 metros, localizada no bairro Morro Da Fortaleza;

Nome: Acesso 3073, inscrita sob o código 9364, compreendida do vértice P3462 de coordenadas E: 570368,582 m e N: 7455646,328 m, até o vértice P3461 de coordenadas E: 570352,566 m e N:

7455651,67 m, percorrendo 17,07 metros, localizada no bairro Morro Da Fortaleza;

Nome: Acesso 3074, inscrita sob o código 9363, compreendida do vértice P3464 de coordenadas E: 570360,074 m e N: 7455648,554 m, até o vértice P3463 de coordenadas E: 570355,15 m e N: 7455635,866 m, percorrendo 13,61 metros, localizada no bairro Morro Da Fortaleza;

Nome: Escada 512, inscrita sob o código 9136, compreendida do vértice P506 de coordenadas E: 570496,956 m e N: 7456369,233 m, até o vértice P505 de coordenadas E: 570529,192 m e N: 7456356,341 m, percorrendo 36,99 metros, localizada no bairro Morro Da Glória;

Nome: Escada 546, inscrita sob o código 9137, compreendida do vértice P572 de coordenadas E: 570458,802 m e N: 7456384,284 m, até o vértice P571 de coordenadas E: 570506,081 m e N: 7456339,671 m, percorrendo 71,93 metros, localizada no bairro Morro Da Glória;

Nome: Escada 577, inscrita sob o código 8065, compreendida do vértice P642 de coordenadas E: 570453,16 m e N: 7456530,54 m, até o vértice P641 de coordenadas E: 570474,677 m e N: 7456517,711 m, percorrendo 25,08 metros, localizada no bairro Morro Da Glória;

Nome: Escada 570, inscrita sob o código 399, compreendida do vértice P644 de coordenadas E: 570559,422 m e N: 7456582,121 m, até o vértice P643 de coordenadas E: 570602,256 m e N: 7456571,056 m, percorrendo 50,77 metros, localizada no bairro Morro Da Glória;

Nome: Escada 579, inscrita sob o código 277, compreendida do vértice P646 de coordenadas E: 570433,604 m e N: 7456633,503 m, até o vértice P645 de coordenadas E: 570500,497 m e N: 7456609,686 m, percorrendo 90,55 metros, localizada no bairro Morro Da Glória;

Nome: Escada 576, inscrita sob o código 308, compreendida do vértice P648 de coordenadas E: 570479,559 m e N: 7456569,43 m, até o vértice P647 de coordenadas E: 570505,043 m e N: 7456570,197 m, percorrendo 31,98 metros, localizada no bairro Morro Da Glória;

Nome: Escada 578, inscrita sob o código 9144, compreendida do vértice P650 de coordenadas E: 570545,528 m e N: 7456418,492 m, até o vértice P649 de coordenadas E: 570529,76 m e N: 7456446,642 m, percorrendo 34,34 metros, localizada no bairro Morro Da Glória;

Nome: Escada 344, inscrita sob o código 10622, compreendida do vértice P882 de coordenadas E: 570474,677 m e N: 7456517,711 m, até o vértice P881 de coordenadas E: 570448,286 m e N: 7456492,833 m, percorrendo 36,49 metros, localizada no bairro Morro Da Glória;

Nome: Escada 341, inscrita sob o código 7567, compreendida do

vértice P884 de coordenadas E: 570458,802 m e N: 7456384,284 m, até o vértice P883 de coordenadas E: 570423,422 m e N: 7456328,713 m, percorrendo 165,09 metros, localizada no bairro Morro Da Glória;

Nome: Escada 356, inscrita sob o código 1130, compreendida do vértice P934 de coordenadas E: 570600,952 m e N: 7456672,542 m, até o vértice P933 de coordenadas E: 570620,969 m e N: 7456645,418 m, percorrendo 35,99 metros, localizada no bairro Morro Da Glória;

Nome: Escada 435, inscrita sob o código 1368, compreendida do vértice P1040 de coordenadas E: 570481,291 m e N: 7456554,623 m, até o vértice P1039 de coordenadas E: 570503,465 m e N: 7456549,241 m, percorrendo 23,87 metros, localizada no bairro Morro Da Glória;

Nome: Escada 441, inscrita sob o código 398, compreendida do vértice P1138 de coordenadas E: 570615,128 m e N: 7456580,297 m, até o vértice P1137 de coordenadas E: 570602,256 m e N: 7456571,056 m, percorrendo 33,18 metros, localizada no bairro Morro Da Glória;

Nome: Escada 436, inscrita sob o código 4382, compreendida do vértice P1164 de coordenadas E: 570602,256 m e N: 7456571,056 m, até o vértice P1163 de coordenadas E: 570614,217 m e N: 7456557,105 m, percorrendo 20,59 metros, localizada no bairro Morro Da Glória;

Nome: Rua C, inscrita sob o código 2353, compreendida do vértice P2840 de coordenadas E: 570492,734 m e N: 7456429,706 m, até o vértice P2839 de coordenadas E: 570517,441 m e N: 7456659,418 m, percorrendo 271,04 metros, localizada no bairro Morro Da Glória;

Nome: Escada 588, inscrita sob o código 2493, compreendida do vértice P2594 de coordenadas E: 570603,781 m e N: 7456643,979 m, até o vértice P2593 de coordenadas E: 570619,1 m e N: 7456636,175 m, percorrendo 34,79 metros, localizada no bairro Morro Da Glória;

Nome: Escada 589, inscrita sob o código 6423, compreendida do vértice P2598 de coordenadas E: 570614,217 m e N: 7456557,105 m, até o vértice P2597 de coordenadas E: 570589,771 m e N: 7456560,696 m, percorrendo 24,72 metros, localizada no bairro Morro Da Glória;

Nome: Rua A, inscrita sob o código 180, compreendida do vértice P2836 de coordenadas E: 570458,802 m e N: 7456384,284 m, até o vértice P2835 de coordenadas E: 570601,229 m e N: 7456490,669 m, percorrendo 187,67 metros, localizada no bairro Morro Da Glória;

Nome: Rua B, inscrita sob o código 2354, compreendida do vértice P2838 de coordenadas E: 570490,956 m e N: 7456421,049 m, até o vértice P2837 de coordenadas E: 570500,497 m e N: 7456609,686 m, percorrendo 200,32 metros, localizada no bairro

Morro Da Glória;

Nome: Escada 466, inscrita sob o código 9139, compreendida do vértice P3156 de coordenadas E: 570496,956 m e N: 7456369,233 m, até o vértice P3155 de coordenadas E: 570486,278 m e N: 7456354,692 m, percorrendo 18,04 metros, localizada no bairro Morro Da Glória;

Nome: Escada 460, inscrita sob o código 276, compreendida do vértice P3158 de coordenadas E: 570490,21 m e N: 7456623,579 m, até o vértice P3157 de coordenadas E: 570500,497 m e N: 7456609,686 m, percorrendo 17,41 metros, localizada no bairro Morro Da Glória;

Nome: Escada 468, inscrita sob o código 9138, compreendida do vértice P3164 de coordenadas E: 570478,837 m e N: 7456384,366 m, até o vértice P3163 de coordenadas E: 570496,956 m e N: 7456369,233 m, percorrendo 23,61 metros, localizada no bairro Morro Da Glória;

Nome: Travessa 444, inscrita sob o código 122, compreendida do vértice P3170 de coordenadas E: 570568,252 m e N: 7456428,412 m, até o vértice P3169 de coordenadas E: 570547,583 m e N: 7456463,787 m, percorrendo 41,57 metros, localizada no bairro Morro Da Glória;

Nome: Travessa 432, inscrita sob o código 7570, compreendida do vértice P3196 de coordenadas E: 570390,237 m e N: 7456291,204 m, até o vértice P3195 de coordenadas E: 570423,422 m e N: 7456328,713 m, percorrendo 50,75 metros, localizada no bairro Morro Da Glória;

Nome: Travessa 471, inscrita sob o código 7568, compreendida do vértice P3470 de coordenadas E: 570446,37 m e N: 7456343,838 m, até o vértice P3469 de coordenadas E: 570423,422 m e N: 7456328,713 m, percorrendo 28,96 metros, localizada no bairro Morro Da Glória;

Nome: Escadaria 577, inscrita sob o código 3269, compreendida do vértice P3868 de coordenadas E: 570474,677 m e N: 7456517,711 m, até o vértice P3867 de coordenadas E: 570496,947 m e N: 7456510,344 m, percorrendo 23,46 metros, localizada no bairro Morro Da Glória;

Nome: Escada 193, inscrita sob o código 10662, compreendida do vértice P4258 de coordenadas E: 570405,16 m e N: 7456277,316 m, até o vértice P4257 de coordenadas E: 570390,237 m e N: 7456291,204 m, percorrendo 20,39 metros, localizada no bairro Morro Da Glória;

Nome: Rua São João Batista, inscrita sob o código 7569, compreendida do vértice P4296 de coordenadas E: 570458,852 m e N: 7456281,401 m, até o vértice P4295 de coordenadas E: 570423,422 m e N: 7456328,713 m, percorrendo 59,13 metros, localizada no bairro Morro Da Glória;

Nome: Servidão 578, inscrita sob o código 7359, compreendida do vértice P5016 de coordenadas E: 570762,688 m e N: 7457032,298

m, até o vértice P5015 de coordenadas E: 570743,417 m e N: 7456888,927 m, percorrendo 84,73 metros, localizada no bairro Morro Da Glória II;

Nome: Beco 357, inscrita sob o código 7566, compreendida do vértice P292 de coordenadas E: 570767,964 m e N: 7456906,403 m, até o vértice P291 de coordenadas E: 570783,156 m e N: 7456948,482 m, percorrendo 56,63 metros, localizada no bairro Morro Da Glória II;

Nome: Escada 434, inscrita sob o código 9157, compreendida do vértice P556 de coordenadas E: 570821,19 m e N: 7456855,88 m, até o vértice P555 de coordenadas E: 570801,611 m e N: 7456820,44 m, percorrendo 51,45 metros, localizada no bairro Morro Da Glória II;

Nome: Escada 443, inscrita sob o código 8570, compreendida do vértice P602 de coordenadas E: 570795,861 m e N: 7456841,794 m, até o vértice P601 de coordenadas E: 570747,964 m e N: 7456822,806 m, percorrendo 53,11 metros, localizada no bairro Morro Da Glória II;

Nome: Escada 442, inscrita sob o código 10527, compreendida do vértice P606 de coordenadas E: 570840,391 m e N: 7456747,792 m, até o vértice P605 de coordenadas E: 570788,083 m e N: 7456688,948 m, percorrendo 85,67 metros, localizada no bairro Morro Da Glória II;

Nome: Escada 438, inscrita sob o código 3655, compreendida do vértice P662 de coordenadas E: 570829,489 m e N: 7456715,98 m, até o vértice P661 de coordenadas E: 570852,854 m e N: 7456734,134 m, percorrendo 29,61 metros, localizada no bairro Morro Da Glória II;

Nome: Escada 342, inscrita sob o código 527, compreendida do vértice P1208 de coordenadas E: 570814,074 m e N: 7456685,499 m, até o vértice P1207 de coordenadas E: 570803,52 m e N: 7456673,345 m, percorrendo 22,44 metros, localizada no bairro Morro Da Glória II;

Nome: Travessa 508, inscrita sob o código 1971, compreendida do vértice P1260 de coordenadas E: 570704,944 m e N: 7456889,083 m, até o vértice P1259 de coordenadas E: 570713,213 m e N: 7456867,528 m, percorrendo 27,54 metros, localizada no bairro Morro Da Glória II;

Nome: Servidão 578, inscrita sob o código 7359, compreendida do vértice P1268 de coordenadas E: 570772,213 m e N: 7456889,548 m, até o vértice P5015 de coordenadas E: 570743,417 m e N: 7456888,927 m, percorrendo 84,73 metros, localizada no bairro Morro Da Glória II;

Nome: Servidão 590, inscrita sob o código 1503, compreendida do vértice P1364 de coordenadas E: 570690,76 m e N: 7456896,749 m, até o vértice P1363 de coordenadas E: 570704,944 m e N: 7456889,083 m, percorrendo 20,63 metros, localizada no bairro Morro Da Glória II;

Nome: Beco 570, inscrita sob o código 4667, compreendida do vértice P1544 de coordenadas E: 570795,826 m e N: 7456941,213 m, até o vértice P1543 de coordenadas E: 570795,972 m e N: 7456959,292 m, percorrendo 19,6 metros, localizada no bairro Morro Da Glória II;

Nome: Beco 583, inscrita sob o código 5668, compreendida do vértice P1694 de coordenadas E: 570816,607 m e N: 7457027,904 m, até o vértice P1693 de coordenadas E: 570790,199 m e N: 7456961,918 m, percorrendo 86,09 metros, localizada no bairro Morro Da Glória II;

Nome: Beco 584, inscrita sob o código 988, compreendida do vértice P1698 de coordenadas E: 570790,199 m e N: 7456961,918 m, até o vértice P1697 de coordenadas E: 570795,972 m e N: 7456959,292 m, percorrendo 6,34 metros, localizada no bairro Morro Da Glória II;

Nome: Escada 350, inscrita sob o código 9153, compreendida do vértice P1792 de coordenadas E: 570846,261 m e N: 7456690,664 m, até o vértice P1791 de coordenadas E: 570819,563 m e N: 7456660,553 m, percorrendo 40,25 metros, localizada no bairro Morro Da Glória II;

Nome: Escada 585, inscrita sob o código 4384, compreendida do vértice P2812 de coordenadas E: 570743,339 m e N: 7456727,35 m, até o vértice P2811 de coordenadas E: 570714,267 m e N: 7456688,167 m, percorrendo 48,89 metros, localizada no bairro Morro Da Glória II;

Nome: Escada 586, inscrita sob o código 7130, compreendida do vértice P2814 de coordenadas E: 570665,531 m e N: 7456725,976 m, até o vértice P2813 de coordenadas E: 570675,754 m e N: 7456748,659 m, percorrendo 41,25 metros, localizada no bairro Morro Da Glória II;

Nome: Escada 567, inscrita sob o código 6233, compreendida do vértice P2820 de coordenadas E: 570760,781 m e N: 7456846,667 m, até o vértice P2819 de coordenadas E: 570794,778 m e N: 7456849,914 m, percorrendo 34,18 metros, localizada no bairro Morro Da Glória II;

Nome: Escada 569, inscrita sob o código 7129, compreendida do vértice P2826 de coordenadas E: 570685,655 m e N: 7456693,286 m, até o vértice P2825 de coordenadas E: 570665,531 m e N: 7456725,976 m, percorrendo 40,28 metros, localizada no bairro Morro Da Glória II;

Nome: Escada 573, inscrita sob o código 4567, compreendida do vértice P2842 de coordenadas E: 570793,909 m e N: 7456862,211 m, até o vértice P2841 de coordenadas E: 570770,569 m e N: 7456861,231 m, percorrendo 23,41 metros, localizada no bairro Morro Da Glória II;

Nome: Escada 575, inscrita sob o código 3802, compreendida do vértice P2844 de coordenadas E: 570885,838 m e N: 7456775,616 m, até o vértice P2843 de coordenadas E: 570891,456 m e N:

7456785,552 m, percorrendo 20,48 metros, localizada no bairro Morro Da Glória II;

Nome: Escada 574, inscrita sob o código 3801, compreendida do vértice P2850 de coordenadas E: 570849,016 m e N: 7456738,745 m, até o vértice P2849 de coordenadas E: 570898,679 m e N: 7456800,824 m, percorrendo 84,3 metros, localizada no bairro Morro Da Glória II;

Nome: Escada 582, inscrita sob o código 3819, compreendida do vértice P2892 de coordenadas E: 570797,399 m e N: 7456913,916 m, até o vértice P2891 de coordenadas E: 570781,162 m e N: 7456906,14 m, percorrendo 20,9 metros, localizada no bairro Morro Da Glória II;

Nome: Escada 581, inscrita sob o código 9151, compreendida do vértice P2894 de coordenadas E: 570830,813 m e N: 7456758,809 m, até o vértice P2893 de coordenadas E: 570855,983 m e N: 7456778,175 m, percorrendo 32,38 metros, localizada no bairro Morro Da Glória II;

Nome: Beco 440, inscrita sob o código 4666, compreendida do vértice P4332 de coordenadas E: 570795,972 m e N: 7456959,292 m, até o vértice P4331 de coordenadas E: 570805,909 m e N: 7456961,736 m, percorrendo 10,28 metros, localizada no bairro Morro Da Glória II;

Nome: Beco 445, inscrita sob o código 1972, compreendida do vértice P4338 de coordenadas E: 570656,048 m e N: 7456895,477 m, até o vértice P4337 de coordenadas E: 570729,521 m e N: 7456907,09 m, percorrendo 128,99 metros, localizada no bairro Morro Da Glória II;

Nome: Caminho 523, inscrita sob o código 10699, compreendida do vértice P4346 de coordenadas E: 570729,521 m e N: 7456907,09 m, até o vértice P4345 de coordenadas E: 570653,624 m e N: 7456934,526 m, percorrendo 94,98 metros, localizada no bairro Morro Da Glória II;

Nome: Beco 465, inscrita sob o código 5667, compreendida do vértice P4368 de coordenadas E: 570736,654 m e N: 7456997,635 m, até o vértice P4367 de coordenadas E: 570790,199 m e N: 7456961,918 m, percorrendo 65,29 metros, localizada no bairro Morro Da Glória II;

Nome: Acesso 516, inscrita sob o código 10694, compreendida do vértice P4412 de coordenadas E: 570853,806 m e N: 7456697,082 m, até o vértice P4411 de coordenadas E: 570870,481 m e N: 7456710,769 m, percorrendo 21,57 metros, localizada no bairro Morro Da Glória II;

Nome: Caminho 569, inscrita sob o código 10698, compreendida do vértice P4706 de coordenadas E: 570665,531 m e N: 7456725,976 m, até o vértice P4705 de coordenadas E: 570620,001 m e N: 7456738,067 m, percorrendo 54,07 metros, localizada no bairro Morro Da Glória II;

Nome: Rua Maria Amélia, inscrita sob o código 3922, compreen-

didada do vértice P130 de coordenadas E: 569303,486 m e N: 7455066,724 m, até o vértice P129 de coordenadas E: 569269,854 m e N: 7455142,852 m, percorrendo 141,97 metros, localizada no bairro Morro Do Abel;

Nome: Rua 170, inscrita sob o código 1944, compreendida do vértice P338 de coordenadas E: 569320,731 m e N: 7455114,615 m, até o vértice P337 de coordenadas E: 569360,772 m e N: 7455128,238 m, percorrendo 52,51 metros, localizada no bairro Morro Do Abel;

Nome: Rua 178, inscrita sob o código 3324, compreendida do vértice P344 de coordenadas E: 569346,446 m e N: 7454983,462 m, até o vértice P343 de coordenadas E: 569330,295 m e N: 7455000,123 m, percorrendo 23,29 metros, localizada no bairro Morro Do Abel;

Nome: Beco 181, inscrita sob o código 648, compreendida do vértice P622 de coordenadas E: 569234,909 m e N: 7455084,988 m, até o vértice P621 de coordenadas E: 569201,758 m e N: 7455091,04 m, percorrendo 41,9 metros, localizada no bairro Morro Do Abel;

Nome: Escada 180, inscrita sob o código 9004, compreendida do vértice P1038 de coordenadas E: 569285,464 m e N: 7454943,829 m, até o vértice P1037 de coordenadas E: 569269,718 m e N: 7454905,153 m, percorrendo 41,76 metros, localizada no bairro Morro Do Abel;

Nome: Escada 171, inscrita sob o código 649, compreendida do vértice P1078 de coordenadas E: 569169,543 m e N: 7455075,909 m, até o vértice P1077 de coordenadas E: 569201,758 m e N: 7455091,04 m, percorrendo 76,35 metros, localizada no bairro Morro Do Abel;

Nome: Escada 173, inscrita sob o código 9382, compreendida do vértice P1082 de coordenadas E: 569319,027 m e N: 7454978,31 m, até o vértice P1081 de coordenadas E: 569311,826 m e N: 7454982,482 m, percorrendo 8,33 metros, localizada no bairro Morro Do Abel;

Nome: Escada 175, inscrita sob o código 8450, compreendida do vértice P1086 de coordenadas E: 569262,782 m e N: 7455261,238 m, até o vértice P1085 de coordenadas E: 569282,841 m e N: 7455306,234 m, percorrendo 54,09 metros, localizada no bairro Morro Do Abel;

Nome: Rua Onze de Junho, inscrita sob o código 5176, compreendida do vértice P1496 de coordenadas E: 569326,613 m e N: 7455047,877 m, até o vértice P1495 de coordenadas E: 569548,494 m e N: 7455248,155 m, percorrendo 328,82 metros, localizada no bairro Morro Do Abel;

Nome: Escada 159, inscrita sob o código 9929, compreendida do vértice P1928 de coordenadas E: 569268,046 m e N: 7455177,081 m, até o vértice P1927 de coordenadas E: 569283,67 m e N: 7455174,914 m, percorrendo 22,64 metros, localizada no bairro

Morro Do Abel;

Nome: Escada 158, inscrita sob o código 9945, compreendida do vértice P1930 de coordenadas E: 569177,41 m e N: 7455103,474 m, até o vértice P1929 de coordenadas E: 569168,324 m e N: 7455111,294 m, percorrendo 12,05 metros, localizada no bairro Morro Do Abel;

Nome: Escada 141, inscrita sob o código 9947, compreendida do vértice P1970 de coordenadas E: 569260,731 m e N: 7455131,021 m, até o vértice P1969 de coordenadas E: 569223,502 m e N: 7455155,093 m, percorrendo 58,8 metros, localizada no bairro Morro Do Abel;

Nome: Escada 144, inscrita sob o código 9010, compreendida do vértice P1974 de coordenadas E: 569201,758 m e N: 7455091,04 m, até o vértice P1973 de coordenadas E: 569177,41 m e N: 7455103,474 m, percorrendo 27,38 metros, localizada no bairro Morro Do Abel;

Nome: Escada 143, inscrita sob o código 9942, compreendida do vértice P1978 de coordenadas E: 569229,49 m e N: 7455261,23 m, até o vértice P1977 de coordenadas E: 569262,782 m e N: 7455261,238 m, percorrendo 50,27 metros, localizada no bairro Morro Do Abel;

Nome: Escada 145, inscrita sob o código 9381, compreendida do vértice P1988 de coordenadas E: 569307,351 m e N: 7454969,738 m, até o vértice P1987 de coordenadas E: 569313,093 m e N: 7454993,708 m, percorrendo 24,85 metros, localizada no bairro Morro Do Abel;

Nome: Escada 161, inscrita sob o código 9009, compreendida do vértice P2020 de coordenadas E: 569181,927 m e N: 7455125,904 m, até o vértice P2019 de coordenadas E: 569177,41 m e N: 7455103,474 m, percorrendo 23,14 metros, localizada no bairro Morro Do Abel;

Nome: Escada 163, inscrita sob o código 957, compreendida do vértice P2022 de coordenadas E: 569294,668 m e N: 7455023,641 m, até o vértice P2021 de coordenadas E: 569283,671 m e N: 7454992,302 m, percorrendo 37,77 metros, localizada no bairro Morro Do Abel;

Nome: Escada 164, inscrita sob o código 8361, compreendida do vértice P2024 de coordenadas E: 569373,608 m e N: 7455146,762 m, até o vértice P2023 de coordenadas E: 569357,424 m e N: 7455183,608 m, percorrendo 58,17 metros, localizada no bairro Morro Do Abel;

Nome: Escada 167, inscrita sob o código 6295, compreendida do vértice P2028 de coordenadas E: 569289,088 m e N: 7455186,146 m, até o vértice P2027 de coordenadas E: 569261,555 m e N: 7455204,282 m, percorrendo 32,98 metros, localizada no bairro Morro Do Abel;

Nome: Escada 168, inscrita sob o código 5180, compreendida do vértice P2032 de coordenadas E: 569223,502 m e N: 7455155,093

m, até o vértice P2031 de coordenadas E: 569200,311 m e N: 7455172,636 m, percorrendo 29,87 metros, localizada no bairro Morro Do Abel;

Nome: Escada 169, inscrita sob o código 2112, compreendida do vértice P2036 de coordenadas E: 569168,324 m e N: 7455111,294 m, até o vértice P2035 de coordenadas E: 569162,552 m e N: 7455117,199 m, percorrendo 8,26 metros, localizada no bairro Morro Do Abel;

Nome: Escada 157, inscrita sob o código 9931, compreendida do vértice P2076 de coordenadas E: 569294,839 m e N: 7455240,079 m, até o vértice P2075 de coordenadas E: 569305,058 m e N: 7455220,073 m, percorrendo 31,99 metros, localizada no bairro Morro Do Abel;

Nome: Rua 725, inscrita sob o código 10881, compreendida do vértice P2870 de coordenadas E: 569364,629 m e N: 7455009,238 m, até o vértice P2869 de coordenadas E: 569344,348 m e N: 7455010,037 m, percorrendo 20,31 metros, localizada no bairro Morro Do Abel;

Nome: Beco 149, inscrita sob o código 9940, compreendida do vértice P2972 de coordenadas E: 569236,565 m e N: 7455237,837 m, até o vértice P2971 de coordenadas E: 569246,961 m e N: 7455252,743 m, percorrendo 18,17 metros, localizada no bairro Morro Do Abel;

Nome: Beco 147, inscrita sob o código 9936, compreendida do vértice P2974 de coordenadas E: 569208,466 m e N: 7455130,243 m, até o vértice P2973 de coordenadas E: 569218,654 m e N: 7455141,121 m, percorrendo 14,9 metros, localizada no bairro Morro Do Abel;

Nome: Beco 150, inscrita sob o código 9939, compreendida do vértice P3004 de coordenadas E: 569248,716 m e N: 7455269,516 m, até o vértice P3003 de coordenadas E: 569241,277 m e N: 7455255,801 m, percorrendo 15,6 metros, localizada no bairro Morro Do Abel;

Nome: Beco 152, inscrita sob o código 9946, compreendida do vértice P3010 de coordenadas E: 569164,478 m e N: 7455099,668 m, até o vértice P3009 de coordenadas E: 569177,41 m e N: 7455103,474 m, percorrendo 20,62 metros, localizada no bairro Morro Do Abel;

Nome: Beco 154, inscrita sob o código 9935, compreendida do vértice P3012 de coordenadas E: 569231,312 m e N: 7455152,521 m, até o vértice P3011 de coordenadas E: 569223,502 m e N: 7455155,093 m, percorrendo 8,22 metros, localizada no bairro Morro Do Abel;

Nome: Beco 156, inscrita sob o código 9933, compreendida do vértice P3014 de coordenadas E: 569160,022 m e N: 7455103,634 m, até o vértice P3013 de coordenadas E: 569168,324 m e N: 7455111,294 m, percorrendo 11,3 metros, localizada no bairro Morro Do Abel;

Nome: Beco 146, inscrita sob o código 9938, compreendida do vértice P3036 de coordenadas E: 569263,833 m e N: 7455277,509 m, até o vértice P3035 de coordenadas E: 569262,782 m e N: 7455261,238 m, percorrendo 16,3 metros, localizada no bairro Morro Do Abel;

Nome: Beco 176, inscrita sob o código 9927, compreendida do vértice P3042 de coordenadas E: 569297,692 m e N: 7455149,903 m, até o vértice P3041 de coordenadas E: 569279,04 m e N: 7455163,696 m, percorrendo 23,2 metros, localizada no bairro Morro Do Abel;

Nome: Beco 162, inscrita sob o código 9006, compreendida do vértice P3056 de coordenadas E: 569286,451 m e N: 7455012,758 m, até o vértice P3055 de coordenadas E: 569317,482 m e N: 7455014,821 m, percorrendo 33,47 metros, localizada no bairro Morro Do Abel;

Nome: Beco 166, inscrita sob o código 9911, compreendida do vértice P3058 de coordenadas E: 569218,003 m e N: 7455047,108 m, até o vértice P3057 de coordenadas E: 569228,682 m e N: 7455051,442 m, percorrendo 11,53 metros, localizada no bairro Morro Do Abel;

Nome: Escada 3952, inscrita sob o código 10888, compreendida do vértice P4858 de coordenadas E: 569208,76 m e N: 7455019,64 m, até o vértice P4857 de coordenadas E: 569214,661 m e N: 7454998,222 m, percorrendo 23,86 metros, localizada no bairro Morro Do Abel;

Nome: Escada 3954, inscrita sob o código 10890, compreendida do vértice P4856 de coordenadas E: 569347,009 m e N: 7455202,197 m, até o vértice P4855 de coordenadas E: 569387,967 m e N: 7455164,324 m, percorrendo 64,2 metros, localizada no bairro Morro Do Abel;

Nome: Servidão 2296, inscrita sob o código 9097, compreendida do vértice P24 de coordenadas E: 570528,492 m e N: 7456034,093 m, até o vértice P23 de coordenadas E: 570489,177 m e N: 7456075,065 m, percorrendo 76,56 metros, localizada no bairro Morro Do Carmo;

Nome: Servidão 2297, inscrita sob o código 9096, compreendida do vértice P28 de coordenadas E: 569850,369 m e N: 7455966,773 m, até o vértice P27 de coordenadas E: 569847,498 m e N: 7455951,972 m, percorrendo 15,08 metros, localizada no bairro Morro Do Carmo;

Nome: Servidão 2301, inscrita sob o código 9098, compreendida do vértice P374 de coordenadas E: 570542,343 m e N: 7456044,427 m, até o vértice P373 de coordenadas E: 570519,02 m e N: 7456025,241 m, percorrendo 30,35 metros, localizada no bairro Morro Do Carmo;

Nome: Escada 2269, inscrita sob o código 9084, compreendida do vértice P546 de coordenadas E: 570360,737 m e N: 7456080,842 m, até o vértice P545 de coordenadas E: 570361,922 m e N:

7456057,114 m, percorrendo 30,79 metros, localizada no bairro Morro Do Carmo;

Nome: Escada 2270, inscrita sob o código 9086, compreendida do vértice P566 de coordenadas E: 570313,782 m e N: 7456014,657 m, até o vértice P565 de coordenadas E: 570304,017 m e N: 7456043,843 m, percorrendo 30,78 metros, localizada no bairro Morro Do Carmo;

Nome: Escada 2271, inscrita sob o código 9089, compreendida do vértice P574 de coordenadas E: 570333,899 m e N: 7456069,111 m, até o vértice P573 de coordenadas E: 570313,98 m e N: 7456099,364 m, percorrendo 41,62 metros, localizada no bairro Morro Do Carmo;

Nome: Escada 2278, inscrita sob o código 9091, compreendida do vértice P576 de coordenadas E: 570327,829 m e N: 7456047,304 m, até o vértice P575 de coordenadas E: 570322,547 m e N: 7456064,702 m, percorrendo 18,18 metros, localizada no bairro Morro Do Carmo;

Nome: Escada 2279, inscrita sob o código 9090, compreendida do vértice P582 de coordenadas E: 570342,756 m e N: 7456071,924 m, até o vértice P581 de coordenadas E: 570330,565 m e N: 7456097,037 m, percorrendo 28,53 metros, localizada no bairro Morro Do Carmo;

Nome: Beco 747, inscrita sob o código 10399, compreendida do vértice P590 de coordenadas E: 570021,924 m e N: 7455814,845 m, até o vértice P589 de coordenadas E: 570041,353 m e N: 7455732,171 m, percorrendo 92,28 metros, localizada no bairro Morro Do Carmo;

Nome: Escada 778, inscrita sob o código 9075, compreendida do vértice P686 de coordenadas E: 569763,247 m e N: 7456094,946 m, até o vértice P685 de coordenadas E: 569782,498 m e N: 7456082,143 m, percorrendo 27,98 metros, localizada no bairro Morro Do Carmo;

Nome: Escada 2281, inscrita sob o código 9092, compreendida do vértice P822 de coordenadas E: 570566,834 m e N: 7456017,383 m, até o vértice P821 de coordenadas E: 570528,763 m e N: 7456010,526 m, percorrendo 49,57 metros, localizada no bairro Morro Do Carmo;

Nome: Escada 2295, inscrita sob o código 9094, compreendida do vértice P854 de coordenadas E: 570483,07 m e N: 7455943,325 m, até o vértice P853 de coordenadas E: 570523,068 m e N: 7455911,362 m, percorrendo 68,58 metros, localizada no bairro Morro Do Carmo;

Nome: Escada 2209, inscrita sob o código 9081, compreendida do vértice P942 de coordenadas E: 570408,971 m e N: 7456099,629 m, até o vértice P941 de coordenadas E: 570398,48 m e N: 7456134,333 m, percorrendo 36,4 metros, localizada no bairro Morro Do Carmo;

Nome: Escada 2224, inscrita sob o código 9082, compreendida do

vértice P972 de coordenadas E: 570382,312 m e N: 7456092,955 m, até o vértice P971 de coordenadas E: 570370,106 m e N: 7456117,934 m, percorrendo 27,89 metros, localizada no bairro Morro Do Carmo;

Nome: Travessa 2322, inscrita sob o código 10222, compreendida do vértice P976 de coordenadas E: 569906,638 m e N: 7455881,16 m, até o vértice P975 de coordenadas E: 569905,16 m e N: 7455898,912 m, percorrendo 17,81 metros, localizada no bairro Morro Do Carmo;

Nome: Escada 695, inscrita sob o código 3868, compreendida do vértice P1248 de coordenadas E: 569919,62 m e N: 7456033,462 m, até o vértice P1247 de coordenadas E: 569938,359 m e N: 7456067,259 m, percorrendo 43,69 metros, localizada no bairro Morro Do Carmo;

Nome: Escada 697, inscrita sob o código 4341, compreendida do vértice P1254 de coordenadas E: 569856,965 m e N: 7456090,008 m, até o vértice P1253 de coordenadas E: 569847,904 m e N: 7456077,104 m, percorrendo 15,77 metros, localizada no bairro Morro Do Carmo;

Nome: Escada 687, inscrita sob o código 1306, compreendida do vértice P1288 de coordenadas E: 569834,656 m e N: 7456078,465 m, até o vértice P1287 de coordenadas E: 569835,387 m e N: 7456072,153 m, percorrendo 6,37 metros, localizada no bairro Morro Do Carmo;

Nome: Escada 684, inscrita sob o código 116, compreendida do vértice P1292 de coordenadas E: 569927,665 m e N: 7455974,689 m, até o vértice P1291 de coordenadas E: 569932,106 m e N: 7455893,85 m, percorrendo 87,85 metros, localizada no bairro Morro Do Carmo;

Nome: Escada 686, inscrita sob o código 364, compreendida do vértice P1300 de coordenadas E: 569978,125 m e N: 7455955,101 m, até o vértice P1299 de coordenadas E: 569969,312 m e N: 7455983,638 m, percorrendo 30,08 metros, localizada no bairro Morro Do Carmo;

Nome: Escada 690, inscrita sob o código 2137, compreendida do vértice P1384 de coordenadas E: 570296,121 m e N: 7455885,429 m, até o vértice P1383 de coordenadas E: 570339,799 m e N: 7455923,15 m, percorrendo 57,86 metros, localizada no bairro Morro Do Carmo;

Nome: Escada 692, inscrita sob o código 2359, compreendida do vértice P1386 de coordenadas E: 569959,444 m e N: 7455959,963 m, até o vértice P1385 de coordenadas E: 570014,969 m e N: 7455956,297 m, percorrendo 56,36 metros, localizada no bairro Morro Do Carmo;

Nome: Escada 693, inscrita sob o código 2360, compreendida do vértice P1390 de coordenadas E: 569991,627 m e N: 7455926,367 m, até o vértice P1389 de coordenadas E: 569991,673 m e N: 7455953,878 m, percorrendo 27,52 metros, localizada no bairro

Morro Do Carmo;

Nome: Escada 694, inscrita sob o código 7480, compreendida do vértice P1392 de coordenadas E: 569991,627 m e N: 7455926,367 m, até o vértice P1391 de coordenadas E: 570010,682 m e N: 7455857,015 m, percorrendo 72,08 metros, localizada no bairro Morro Do Carmo;

Nome: Servidão 748, inscrita sob o código 10408, compreendida do vértice P1656 de coordenadas E: 569816,356 m e N: 7456096,302 m, até o vértice P1655 de coordenadas E: 569801,106 m e N: 7456112,107 m, percorrendo 23,23 metros, localizada no bairro Morro Do Carmo;

Nome: Servidão 749, inscrita sob o código 10475, compreendida do vértice P1666 de coordenadas E: 570141,19 m e N: 7455757,151 m, até o vértice P1665 de coordenadas E: 570165,842 m e N: 7455763,182 m, percorrendo 25,42 metros, localizada no bairro Morro Do Carmo;

Nome: Servidão 756, inscrita sob o código 9057, compreendida do vértice P1750 de coordenadas E: 569757,024 m e N: 7455993,013 m, até o vértice P1749 de coordenadas E: 569746,677 m e N: 7456019,253 m, percorrendo 31,64 metros, localizada no bairro Morro Do Carmo;

Nome: Servidão 750, inscrita sob o código 10509, compreendida do vértice P1740 de coordenadas E: 569837,135 m e N: 7456012,609 m, até o vértice P1739 de coordenadas E: 569826,391 m e N: 7456018,879 m, percorrendo 12,49 metros, localizada no bairro Morro Do Carmo;

Nome: Servidão 757, inscrita sob o código 9056, compreendida do vértice P1744 de coordenadas E: 569734,482 m e N: 7455995,476 m, até o vértice P1743 de coordenadas E: 569733,3 m e N: 7456016,813 m, percorrendo 21,37 metros, localizada no bairro Morro Do Carmo;

Nome: Servidão 758, inscrita sob o código 9063, compreendida do vértice P1754 de coordenadas E: 569775,496 m e N: 7456049,683 m, até o vértice P1753 de coordenadas E: 569807,828 m e N: 7456027,309 m, percorrendo 43,93 metros, localizada no bairro Morro Do Carmo;

Nome: Servidão 779, inscrita sob o código 9074, compreendida do vértice P1804 de coordenadas E: 569773,377 m e N: 7456097,198 m, até o vértice P1803 de coordenadas E: 569777,276 m e N: 7456120,824 m, percorrendo 24,5 metros, localizada no bairro Morro Do Carmo;

Nome: Servidão 764, inscrita sob o código 9072, compreendida do vértice P1832 de coordenadas E: 569761,118 m e N: 7456057,199 m, até o vértice P1831 de coordenadas E: 569744,552 m e N: 7456068,321 m, percorrendo 24,35 metros, localizada no bairro Morro Do Carmo;

Nome: Servidão 760, inscrita sob o código 9064, compreendida do vértice P1828 de coordenadas E: 569800,959 m e N: 7456089,973

m, até o vértice P1827 de coordenadas E: 569756,725 m e N: 7456029,07 m, percorrendo 76,35 metros, localizada no bairro Morro Do Carmo;

Nome: Escadão do Cajá, inscrita sob o código 9078, compreendida do vértice P2146 de coordenadas E: 570427,032 m e N: 7456108,185 m, até o vértice P2145 de coordenadas E: 570436,705 m e N: 7456060,369 m, percorrendo 57,05 metros, localizada no bairro Morro Do Carmo;

Nome: Escada 2338, inscrita sob o código 9083, compreendida do vértice P2656 de coordenadas E: 570360,737 m e N: 7456080,842 m, até o vértice P2655 de coordenadas E: 570353,608 m e N: 7456101,211 m, percorrendo 21,78 metros, localizada no bairro Morro Do Carmo;

Nome: Escada 2322, inscrita sob o código 10221, compreendida do vértice P2680 de coordenadas E: 569906,803 m e N: 7455919,287 m, até o vértice P2679 de coordenadas E: 569905,16 m e N: 7455898,912 m, percorrendo 28,08 metros, localizada no bairro Morro Do Carmo;

Nome: Escada 2320, inscrita sob o código 9385, compreendida do vértice P2682 de coordenadas E: 569920,709 m e N: 7455713,171 m, até o vértice P2681 de coordenadas E: 569905,558 m e N: 7455738,466 m, percorrendo 29,72 metros, localizada no bairro Morro Do Carmo;

Nome: Escada 2341, inscrita sob o código 9101, compreendida do vértice P2698 de coordenadas E: 570766,737 m e N: 7456049,807 m, até o vértice P2697 de coordenadas E: 570783,259 m e N: 7455990,279 m, percorrendo 61,78 metros, localizada no bairro Morro Do Carmo;

Nome: Rua Coronel Carvalho, inscrita sob o código 42, compreendida do vértice P2847 de coordenadas E: 570342,993 m e N: 7455757,936 m, até o vértice P3331 de coordenadas E: 569630,084 m e N: 7455452,373 m, percorrendo 824,9 metros, localizada no bairro Centro;

Nome: Escadão da Dona Maria da Roupa, inscrita sob o código 9085, compreendida do vértice P3046 de coordenadas E: 570324,159 m e N: 7456019,958 m, até o vértice P3045 de coordenadas E: 570307,225 m e N: 7456080,059 m, percorrendo 81,48 metros, localizada no bairro Morro Do Carmo;

Nome: Escada 741, inscrita sob o código 5835, compreendida do vértice P3048 de coordenadas E: 569919,62 m e N: 7456033,462 m, até o vértice P3047 de coordenadas E: 569911,568 m e N: 7456053,35 m, percorrendo 23,45 metros, localizada no bairro Morro Do Carmo;

Nome: Escada 761, inscrita sob o código 9069, compreendida do vértice P3068 de coordenadas E: 569810,411 m e N: 7456102,712 m, até o vértice P3067 de coordenadas E: 569815,632 m e N: 7456116,657 m, percorrendo 15,72 metros, localizada no bairro Morro Do Carmo;

Nome: Escada 746, inscrita sob o código 10240, compreendida do vértice P3070 de coordenadas E: 569827,663 m e N: 7455886,031 m, até o vértice P3069 de coordenadas E: 569840,338 m e N: 7455855,583 m, percorrendo 33,01 metros, localizada no bairro Morro Do Carmo;

Nome: Escada 751, inscrita sob o código 7181, compreendida do vértice P3088 de coordenadas E: 569892,113 m e N: 7455795,592 m, até o vértice P3087 de coordenadas E: 569841,093 m e N: 7455886,385 m, percorrendo 105,85 metros, localizada no bairro Morro Do Carmo;

Nome: Escada 753, inscrita sob o código 9044, compreendida do vértice P3092 de coordenadas E: 569895,619 m e N: 7455846,979 m, até o vértice P3091 de coordenadas E: 569934,866 m e N: 7455818,353 m, percorrendo 62,26 metros, localizada no bairro Morro Do Carmo;

Nome: Escada 752, inscrita sob o código 7126, compreendida do vértice P3096 de coordenadas E: 569835,387 m e N: 7456072,153 m, até o vértice P3095 de coordenadas E: 569816,967 m e N: 7456073,07 m, percorrendo 18,55 metros, localizada no bairro Morro Do Carmo;

Nome: Escada 755, inscrita sob o código 9054, compreendida do vértice P3122 de coordenadas E: 569829,512 m e N: 7455938,824 m, até o vértice P3121 de coordenadas E: 569844,082 m e N: 7455919,779 m, percorrendo 31,29 metros, localizada no bairro Morro Do Carmo;

Nome: Escada 759, inscrita sob o código 9060, compreendida do vértice P3128 de coordenadas E: 569771,868 m e N: 7456013,621 m, até o vértice P3127 de coordenadas E: 569772,215 m e N: 7455969,645 m, percorrendo 44,32 metros, localizada no bairro Morro Do Carmo;

Nome: Caminho 695, inscrita sob o código 3047, compreendida do vértice P3244 de coordenadas E: 569822,986 m e N: 7455997,742 m, até o vértice P3243 de coordenadas E: 569919,62 m e N: 7456033,462 m, percorrendo 136,04 metros, localizada no bairro Morro Do Carmo;

Nome: Caminho 689, inscrita sob o código 1945, compreendida do vértice P3282 de coordenadas E: 569926,844 m e N: 7456053,026 m, até o vértice P3281 de coordenadas E: 569834,656 m e N: 7456078,465 m, percorrendo 105,68 metros, localizada no bairro Morro Do Carmo;

Nome: Servidão 2327, inscrita sob o código 9387, compreendida do vértice P3310 de coordenadas E: 570012,833 m e N: 7455748,374 m, até o vértice P3309 de coordenadas E: 569994,013 m e N: 7455756,894 m, percorrendo 22,49 metros, localizada no bairro Morro Do Carmo;

Nome: Servidão 2329, inscrita sob o código 10224, compreendida do vértice P3314 de coordenadas E: 569836,654 m e N: 7455852,617 m, até o vértice P3313 de coordenadas E: 569849,1

m e N: 7455861,44 m, percorrendo 15,4 metros, localizada no bairro Morro Do Carmo;

Nome: Servidão 2330, inscrita sob o código 10511, compreendida do vértice P3360 de coordenadas E: 569775,312 m e N: 7456033,386 m, até o vértice P3359 de coordenadas E: 569766,265 m e N: 7456014,128 m, percorrendo 21,31 metros, localizada no bairro Morro Do Carmo;

Nome: Servidão 2332, inscrita sob o código 10513, compreendida do vértice P3362 de coordenadas E: 569807,343 m e N: 7456008,389 m, até o vértice P3361 de coordenadas E: 569800,122 m e N: 7456011,713 m, percorrendo 7,95 metros, localizada no bairro Morro Do Carmo;

Nome: Servidão 2333, inscrita sob o código 10688, compreendida do vértice P3364 de coordenadas E: 569694,674 m e N: 7456083,543 m, até o vértice P3363 de coordenadas E: 569714,483 m e N: 7456082,344 m, percorrendo 19,85 metros, localizada no bairro Morro Do Carmo;

Nome: Servidão 2334, inscrita sob o código 10550, compreendida do vértice P3366 de coordenadas E: 569866,818 m e N: 7455996,138 m, até o vértice P3365 de coordenadas E: 569864,249 m e N: 7455984,939 m, percorrendo 11,49 metros, localizada no bairro Morro Do Carmo;

Nome: Servidão 2340, inscrita sob o código 10223, compreendida do vértice P3408 de coordenadas E: 569858,818 m e N: 7455863,794 m, até o vértice P3407 de coordenadas E: 569848,84 m e N: 7455858,221 m, percorrendo 11,54 metros, localizada no bairro Morro Do Carmo;

Nome: Caminho 2931, inscrita sob o código 355, compreendida do vértice P3522 de coordenadas E: 569748,992 m e N: 7456042,366 m, até o vértice P3521 de coordenadas E: 569794,843 m e N: 7456010,138 m, percorrendo 64,33 metros, localizada no bairro Morro Do Carmo;

Nome: Rua Desembargador Altenfelder Silva, inscrita sob o código 671, compreendida do vértice P3710 de coordenadas E: 569980,167 m e N: 7455630,328 m, até o vértice P3709 de coordenadas E: 569920,709 m e N: 7455713,171 m, percorrendo 101,99 metros, localizada no bairro Centro;

Nome: Rua Celso Pousa Costa, inscrita sob o código 6297, compreendida do vértice P3786 de coordenadas E: 570003,536 m e N: 7455853,321 m, até o vértice P3785 de coordenadas E: 569779,106 m e N: 7455914,336 m, percorrendo 248,29 metros, localizada no bairro Morro Do Carmo;

Nome: Servidão 2212, inscrita sob o código 9079, compreendida do vértice P3840 de coordenadas E: 570421,806 m e N: 7456096,49 m, até o vértice P3839 de coordenadas E: 570446,056 m e N: 7456098,189 m, percorrendo 24,31 metros, localizada no bairro Morro Do Carmo;

Nome: Travessa 696, inscrita sob o código 3827, compreendida do

vértice P4530 de coordenadas E: 570363,537 m e N: 7455949,511 m, até o vértice P4529 de coordenadas E: 570318,338 m e N: 7456017,154 m, percorrendo 81,36 metros, localizada no bairro Morro Do Carmo;

Nome: Caminho 740, inscrita sob o código 4800, compreendida do vértice P4586 de coordenadas E: 569782,493 m e N: 7456062,796 m, até o vértice P4585 de coordenadas E: 569812,9 m e N: 7456043,42 m, percorrendo 41,38 metros, localizada no bairro Morro Do Carmo;

Nome: Caminho 745, inscrita sob o código 6918, compreendida do vértice P4620 de coordenadas E: 569813,247 m e N: 7455955,625 m, até o vértice P4619 de coordenadas E: 569956,128 m e N: 7455973,364 m, percorrendo 148,1 metros, localizada no bairro Morro Do Carmo;

Nome: Servidão 683, inscrita sob o código 35, compreendida do vértice P4700 de coordenadas E: 569834,656 m e N: 7456078,465 m, até o vértice P4699 de coordenadas E: 569868,402 m e N: 7456091,286 m, percorrendo 57,86 metros, localizada no bairro Morro Do Carmo;

Nome: Servidão 682, inscrita sob o código 10690, compreendida do vértice P4704 de coordenadas E: 569690,307 m e N: 7456095,392 m, até o vértice P4703 de coordenadas E: 569713,663 m e N: 7456095,708 m, percorrendo 23,36 metros, localizada no bairro Morro Do Carmo;

Nome: Servidão 685, inscrita sob o código 10692, compreendida do vértice P4712 de coordenadas E: 569705,487 m e N: 7456070,071 m, até o vértice P4711 de coordenadas E: 569713,267 m e N: 7456067,86 m, percorrendo 8,09 metros, localizada no bairro Morro Do Carmo;

Nome: Servidão 688, inscrita sob o código 7125, compreendida do vértice P4716 de coordenadas E: 569847,168 m e N: 7456055,39 m, até o vértice P4715 de coordenadas E: 569835,387 m e N: 7456072,153 m, percorrendo 21,83 metros, localizada no bairro Morro Do Carmo;

Nome: Rua 744, inscrita sob o código 6840, compreendida do vértice P4790 de coordenadas E: 570341,541 m e N: 7455837,403 m, até o vértice P4789 de coordenadas E: 570332,516 m e N: 7455935,189 m, percorrendo 100,72 metros, localizada no bairro Morro Do Carmo;

Nome: Servidão 2276, inscrita sob o código 9088, compreendida do vértice P4816 de coordenadas E: 570386,879 m e N: 7456112,388 m, até o vértice P4815 de coordenadas E: 570374,972 m e N: 7456107,893 m, percorrendo 12,73 metros, localizada no bairro Morro Do Carmo;

Nome: Servidão 2280, inscrita sob o código 9093, compreendida do vértice P4864 de coordenadas E: 570528,763 m e N: 7456010,526 m, até o vértice P4863 de coordenadas E: 570535,01 m e N: 7456018,972 m, percorrendo 10,51 metros, localizada no

bairro Morro Do Carmo;

Nome: Beco 1633, inscrita sob o código 3848, compreendida do vértice P5020 de coordenadas E: 577572,886 m e N: 7457580,237 m, até o vértice P5019 de coordenadas E: 577693,068 m e N: 7457713,184 m, percorrendo 164,8 metros, localizada no bairro Morro Do Moreno;

Nome: Rua 1703, inscrita sob o código 1560, compreendida do vértice P656 de coordenadas E: 578048,624 m e N: 7457786,559 m, até o vértice P655 de coordenadas E: 577982,604 m e N: 7457852,073 m, percorrendo 94,59 metros, localizada no bairro Morro Do Moreno;

Nome: Rua 1702, inscrita sob o código 1422, compreendida do vértice P658 de coordenadas E: 578113,233 m e N: 7457737,459 m, até o vértice P657 de coordenadas E: 578048,624 m e N: 7457786,559 m, percorrendo 83,47 metros, localizada no bairro Morro Do Moreno;

Nome: Travessa 1648, inscrita sob o código 10100, compreendida do vértice P844 de coordenadas E: 578293,745 m e N: 7457724,804 m, até o vértice P843 de coordenadas E: 578256,554 m e N: 7457691,766 m, percorrendo 52,7 metros, localizada no bairro Morro Do Moreno;

Nome: Travessa 1650, inscrita sob o código 10103, compreendida do vértice P846 de coordenadas E: 578112,078 m e N: 7457787,85 m, até o vértice P845 de coordenadas E: 578110,575 m e N: 7457830,508 m, percorrendo 49,38 metros, localizada no bairro Morro Do Moreno;

Nome: Travessa 1641, inscrita sob o código 80, compreendida do vértice P908 de coordenadas E: 578237,704 m e N: 7457823,708 m, até o vértice P907 de coordenadas E: 578265,404 m e N: 7457853,064 m, percorrendo 40,41 metros, localizada no bairro Morro Do Moreno;

Nome: Rua 223, inscrita sob o código 802, compreendida do vértice P1276 de coordenadas E: 577864,184 m e N: 7457594,919 m, até o vértice P1275 de coordenadas E: 577783,041 m e N: 7457593,152 m, percorrendo 81,19 metros, localizada no bairro Morro Do Moreno;

Nome: Rua 1635, inscrita sob o código 7173, compreendida do vértice P1332 de coordenadas E: 578806,325 m e N: 7457886,071 m, até o vértice P1331 de coordenadas E: 578910,319 m e N: 7457943,251 m, percorrendo 126,02 metros, localizada no bairro Morro Do Moreno;

Nome: Rua 1637, inscrita sob o código 4125, compreendida do vértice P1340 de coordenadas E: 578948,827 m e N: 7457923,853 m, até o vértice P1339 de coordenadas E: 578836,033 m e N: 7458002,692 m, percorrendo 138,44 metros, localizada no bairro Morro Do Moreno;

Nome: Rua 1638, inscrita sob o código 1688, compreendida do vértice P1344 de coordenadas E: 578535,619 m e N: 7457803,387

m, até o vértice P1343 de coordenadas E: 578601,043 m e N: 7457833,547 m, percorrendo 77,93 metros, localizada no bairro Morro Do Moreno;

Nome: Rua Doce Brisa, inscrita sob o código 6752, compreendida do vértice P1348 de coordenadas E: 577696,251 m e N: 7457480,753 m, até o vértice P1347 de coordenadas E: 577598,104 m e N: 7457459,854 m, percorrendo 106,61 metros, localizada no bairro Morro Do Moreno;

Nome: Rua 1640, inscrita sob o código 7312, compreendida do vértice P1406 de coordenadas E: 578885,215 m e N: 7457921,464 m, até o vértice P1405 de coordenadas E: 578835,195 m e N: 7457945,81 m, percorrendo 78,08 metros, localizada no bairro Morro Do Moreno;

Nome: Rua 1642, inscrita sob o código 203, compreendida do vértice P1410 de coordenadas E: 578564,734 m e N: 7457774,475 m, até o vértice P1409 de coordenadas E: 578509,85 m e N: 7457816,25 m, percorrendo 70,2 metros, localizada no bairro Morro Do Moreno;

Nome: Rua 1649, inscrita sob o código 10102, compreendida do vértice P1418 de coordenadas E: 578094,956 m e N: 7457859,147 m, até o vértice P1417 de coordenadas E: 578120,742 m e N: 7457841,788 m, percorrendo 33,51 metros, localizada no bairro Morro Do Moreno;

Nome: Rua 1653, inscrita sob o código 10106, compreendida do vértice P1876 de coordenadas E: 578157,126 m e N: 7457688,954 m, até o vértice P1875 de coordenadas E: 578209,542 m e N: 7457795,565 m, percorrendo 126,44 metros, localizada no bairro Morro Do Moreno;

Nome: Rua João Candido, inscrita sob o código 293, compreendida do vértice P1956 de coordenadas E: 578587,909 m e N: 7457814,298 m, até o vértice P1955 de coordenadas E: 578455,783 m e N: 7457771,532 m, percorrendo 329,74 metros, localizada no bairro Morro Do Moreno;

Nome: Rua 1694, inscrita sob o código 4152, compreendida do vértice P2048 de coordenadas E: 578209,542 m e N: 7457795,565 m, até o vértice P2047 de coordenadas E: 578243,628 m e N: 7457814,52 m, percorrendo 39,34 metros, localizada no bairro Morro Do Moreno;

Nome: Escadaria 1692, inscrita sob o código 4330, compreendida do vértice P2170 de coordenadas E: 577825,392 m e N: 7457667,722 m, até o vértice P2169 de coordenadas E: 577808,968 m e N: 7457638,371 m, percorrendo 45,44 metros, localizada no bairro Morro Do Moreno;

Nome: Travessa 1696, inscrita sob o código 11, compreendida do vértice P2330 de coordenadas E: 577616,027 m e N: 7457586,336 m, até o vértice P2329 de coordenadas E: 577633,42 m e N: 7457529,525 m, percorrendo 59,77 metros, localizada no bairro Morro Do Moreno;

Nome: Travessa 1699, inscrita sob o código 1064, compreendida do vértice P2334 de coordenadas E: 578362,091 m e N: 7457803,551 m, até o vértice P2333 de coordenadas E: 578285,327 m e N: 7457756,35 m, percorrendo 131,43 metros, localizada no bairro Morro Do Moreno;

Nome: Travessa 1686, inscrita sob o código 10110, compreendida do vértice P2352 de coordenadas E: 578133,549 m e N: 7457690,429 m, até o vértice P2351 de coordenadas E: 578113,233 m e N: 7457737,459 m, percorrendo 53,43 metros, localizada no bairro Morro Do Moreno;

Nome: Rua Doce Lotus, inscrita sob o código 4288, compreendida do vértice P2478 de coordenadas E: 577597,008 m e N: 7457520,028 m, até o vértice P2477 de coordenadas E: 577669,941 m e N: 7457549,288 m, percorrendo 80,63 metros, localizada no bairro Morro Do Moreno;

Nome: Escadaria 1651, inscrita sob o código 10104, compreendida do vértice P2584 de coordenadas E: 577789,157 m e N: 7457696,526 m, até o vértice P2583 de coordenadas E: 577842,017 m e N: 7457728,045 m, percorrendo 82,63 metros, localizada no bairro Morro Do Moreno;

Nome: Servidão 3100, inscrita sob o código 10786, compreendida do vértice P2704 de coordenadas E: 578315,817 m e N: 7457662,426 m, até o vértice P2703 de coordenadas E: 578315,695 m e N: 7457719,435 m, percorrendo 70,16 metros, localizada no bairro Morro Do Moreno;

Nome: Trevo da Entrada da Caputera, inscrita sob o código 572, compreendida do vértice P2798 de coordenadas E: 578959,179 m e N: 7456736,994 m, até o vértice P2797 de coordenadas E: 578944,085 m e N: 7456764,287 m, percorrendo 66,36 metros, localizada no bairro Morro Do Moreno;

Nome: Trevo Morro do Morreno, inscrita sob o código 2417, compreendida do vértice P3272 de coordenadas E: 577739,37 m e N: 7457442,457 m, até o vértice P3271 de coordenadas E: 577670,412 m e N: 7457417,397 m, percorrendo 93,79 metros, localizada no bairro Morro Do Moreno;

Nome: Servidão 1647, inscrita sob o código 10097, compreendida do vértice P3280 de coordenadas E: 578541,498 m e N: 7457740,916 m, até o vértice P3279 de coordenadas E: 578527,792 m e N: 7457706,674 m, percorrendo 36,88 metros, localizada no bairro Morro Do Moreno;

Nome: Servidão 1660, inscrita sob o código 10107, compreendida do vértice P3308 de coordenadas E: 578165,495 m e N: 7457715,723 m, até o vértice P3307 de coordenadas E: 578151,897 m e N: 7457693,617 m, percorrendo 26,14 metros, localizada no bairro Morro Do Moreno;

Nome: Beco 1646, inscrita sob o código 10089, compreendida do vértice P3312 de coordenadas E: 578851,905 m e N: 7457962,985 m, até o vértice P3311 de coordenadas E: 578865,816 m e N:

7457979,296 m, percorrendo 21,44 metros, localizada no bairro Morro Do Moreno;

Nome: Beco 1633, inscrita sob o código 3848, compreendida do vértice P3330 de coordenadas E: 577627,673 m e N: 7457699,587 m, até o vértice P5019 de coordenadas E: 577693,068 m e N: 7457713,184 m, percorrendo 164,8 metros, localizada no bairro Morro Do Moreno;

Nome: Servidão 1687, inscrita sob o código 10111, compreendida do vértice P3350 de coordenadas E: 578035,984 m e N: 7457631,273 m, até o vértice P3349 de coordenadas E: 578072,552 m e N: 7457616,603 m, percorrendo 51,18 metros, localizada no bairro Morro Do Moreno;

Nome: Servidão 1689, inscrita sob o código 10094, compreendida do vértice P3358 de coordenadas E: 578579,102 m e N: 7457783,114 m, até o vértice P3357 de coordenadas E: 578556,165 m e N: 7457736,652 m, percorrendo 52,51 metros, localizada no bairro Morro Do Moreno;

Nome: Beco 1652, inscrita sob o código 10105, compreendida do vértice P3370 de coordenadas E: 578185,164 m e N: 7457816,609 m, até o vértice P3369 de coordenadas E: 578209,542 m e N: 7457795,565 m, percorrendo 33,4 metros, localizada no bairro Morro Do Moreno;

Nome: Servidão 1690, inscrita sob o código 10092, compreendida do vértice P3400 de coordenadas E: 578943,882 m e N: 7457969,369 m, até o vértice P3399 de coordenadas E: 578926,166 m e N: 7457934,456 m, percorrendo 39,15 metros, localizada no bairro Morro Do Moreno;

Nome: Escada 3099, inscrita sob o código 10785, compreendida do vértice P4776 de coordenadas E: 578239,159 m e N: 7457596,748 m, até o vértice P4775 de coordenadas E: 578211,423 m e N: 7457613,538 m, percorrendo 57,94 metros, localizada no bairro Morro Do Moreno;

Nome: Escada 189, inscrita sob o código 8224, compreendida do vértice P248 de coordenadas E: 570654,452 m e N: 7456170,563 m, até o vértice P247 de coordenadas E: 570624,092 m e N: 7456123,369 m, percorrendo 73,32 metros, localizada no bairro Morro Do Perez;

Nome: Escada 191, inscrita sob o código 1755, compreendida do vértice P284 de coordenadas E: 570333,794 m e N: 7456270,561 m, até o vértice P283 de coordenadas E: 570399,213 m e N: 7456202,237 m, percorrendo 96,39 metros, localizada no bairro Morro Do Perez;

Nome: Caminho 120, inscrita sob o código 1718, compreendida do vértice P334 de coordenadas E: 570399,213 m e N: 7456202,237 m, até o vértice P333 de coordenadas E: 570390,237 m e N: 7456291,204 m, percorrendo 99,78 metros, localizada no bairro Morro Do Perez;

Nome: Rua dos Cajueiros, inscrita sob o código 1236, compreen-

dida do vértice P912 de coordenadas E: 570863,394 m e N: 7456107,115 m, até o vértice P911 de coordenadas E: 570510,815 m e N: 7456311,129 m, percorrendo 613,5 metros, localizada no bairro Morro Do Perez;

Nome: Caminho 188, inscrita sob o código 9103, compreendida do vértice P1844 de coordenadas E: 570671,506 m e N: 7456066,061 m, até o vértice P1843 de coordenadas E: 570645,191 m e N: 7456092,45 m, percorrendo 43,51 metros, localizada no bairro Morro Do Perez;

Nome: Rua 190, inscrita sob o código 9125, compreendida do vértice P2116 de coordenadas E: 570481,881 m e N: 7456140,558 m, até o vértice P2115 de coordenadas E: 570458,012 m e N: 7456129,265 m, percorrendo 26,98 metros, localizada no bairro Morro Do Perez;

Nome: Rua 187, inscrita sob o código 9104, compreendida do vértice P2164 de coordenadas E: 570629,048 m e N: 7456063,116 m, até o vértice P2163 de coordenadas E: 570651,097 m e N: 7456115,94 m, percorrendo 58,41 metros, localizada no bairro Morro Do Perez;

Nome: Travessa 192, inscrita sob o código 1238, compreendida do vértice P2178 de coordenadas E: 570600,245 m e N: 7456071,454 m, até o vértice P2177 de coordenadas E: 570632,13 m e N: 7456117,957 m, percorrendo 56,47 metros, localizada no bairro Morro Do Perez;

Nome: Travessa 120, inscrita sob o código 8666, compreendida do vértice P2302 de coordenadas E: 570586,828 m e N: 7456050,575 m, até o vértice P2301 de coordenadas E: 570600,245 m e N: 7456071,454 m, percorrendo 24,82 metros, localizada no bairro Morro Do Perez;

Nome: Rua 120, inscrita sob o código 1716, compreendida do vértice P2538 de coordenadas E: 570600,245 m e N: 7456071,454 m, até o vértice P2537 de coordenadas E: 570399,213 m e N: 7456202,237 m, percorrendo 261,55 metros, localizada no bairro Morro Do Perez;

Nome: Rua dos Cajoeiros, inscrita sob o código 3999, compreendida do vértice P2790 de coordenadas E: 570632,13 m e N: 7456117,957 m, até o vértice P2789 de coordenadas E: 570624,092 m e N: 7456123,369 m, percorrendo 9,69 metros, localizada no bairro Morro Do Perez;

Nome: Rua Manoel Domingos dos Santos, inscrita sob o código 3585, compreendida do vértice P3764 de coordenadas E: 570586,828 m e N: 7456050,575 m, até o vértice P3763 de coordenadas E: 570661,518 m e N: 7456118,043 m, percorrendo 227,47 metros, localizada no bairro Morro Do Perez;

Nome: Ladeira 2961, inscrita sob o código 10664, compreendida do vértice P6 de coordenadas E: 569533,483 m e N: 7455679,374 m, até o vértice P5 de coordenadas E: 569542,136 m e N: 7455647,765 m, percorrendo 35,44 metros, localizada no bairro

Morro Do Santo Antônio;

Nome: Ladeira 2962, inscrita sob o código 10665, compreendida do vértice P8 de coordenadas E: 569546,281 m e N: 7455671,476 m, até o vértice P7 de coordenadas E: 569539,072 m e N: 7455669,538 m, percorrendo 9,2 metros, localizada no bairro Morro Do Santo Antônio;

Nome: Ladeira 2963, inscrita sob o código 10668, compreendida do vértice P10 de coordenadas E: 569451,321 m e N: 7455880,921 m, até o vértice P9 de coordenadas E: 569443,109 m e N: 7455886,448 m, percorrendo 9,9 metros, localizada no bairro Morro Do Santo Antônio;

Nome: Ladeira 2967, inscrita sob o código 10678, compreendida do vértice P12 de coordenadas E: 569584,325 m e N: 7455747,688 m, até o vértice P11 de coordenadas E: 569560,008 m e N: 7455729,937 m, percorrendo 31,06 metros, localizada no bairro Morro Do Santo Antônio;

Nome: Ladeira 2964, inscrita sob o código 10672, compreendida do vértice P14 de coordenadas E: 569628,936 m e N: 7455697,814 m, até o vértice P13 de coordenadas E: 569629,207 m e N: 7455690,007 m, percorrendo 7,97 metros, localizada no bairro Morro Do Santo Antônio;

Nome: Acesso 2956, inscrita sob o código 10504, compreendida do vértice P814 de coordenadas E: 569552,34 m e N: 7455770,299 m, até o vértice P813 de coordenadas E: 569556,411 m e N: 7455760,876 m, percorrendo 11,42 metros, localizada no bairro Morro Do Santo Antônio;

Nome: Acesso 2958, inscrita sob o código 10544, compreendida do vértice P818 de coordenadas E: 569570,742 m e N: 7455803,262 m, até o vértice P817 de coordenadas E: 569570,955 m e N: 7455810,927 m, percorrendo 7,67 metros, localizada no bairro Morro Do Santo Antônio;

Nome: Acesso 2957, inscrita sob o código 10542, compreendida do vértice P820 de coordenadas E: 569523,576 m e N: 7455844,572 m, até o vértice P819 de coordenadas E: 569518,409 m e N: 7455852,257 m, percorrendo 9,26 metros, localizada no bairro Morro Do Santo Antônio;

Nome: Caminho do Seu Bi, inscrita sob o código 1183, compreendida do vértice P1250 de coordenadas E: 569695,28 m e N: 7455729,342 m, até o vértice P1249 de coordenadas E: 569601,405 m e N: 7455686,242 m, percorrendo 112,24 metros, localizada no bairro Morro Do Santo Antônio;

Nome: Ladeira São Bernardino de Sena, inscrita sob o código 7448, compreendida do vértice P1464 de coordenadas E: 569726,125 m e N: 7455555,587 m, até o vértice P1463 de coordenadas E: 569606,004 m e N: 7455544,833 m, percorrendo 135,49 metros, localizada no bairro Morro Do Santo Antônio;

Nome: Escadaria 2916, inscrita sob o código 1178, compreendida do vértice P1734 de coordenadas E: 569626,013 m e

N: 7455715,572 m, até o vértice P1733 de coordenadas E: 569503,175 m e N: 7455675,059 m, percorrendo 160,19 metros, localizada no bairro Morro Do Santo Antônio;

Nome: Escadaria 2922, inscrita sob o código 1722, compreendida do vértice P1810 de coordenadas E: 569516,976 m e N: 7455797,363 m, até o vértice P1809 de coordenadas E: 569516,726 m e N: 7455800,346 m, percorrendo 2,99 metros, localizada no bairro Morro Do Santo Antônio;

Nome: Escadaria 2923, inscrita sob o código 577, compreendida do vértice P1818 de coordenadas E: 569494,458 m e N: 7455783,561 m, até o vértice P1817 de coordenadas E: 569516,976 m e N: 7455797,363 m, percorrendo 34,15 metros, localizada no bairro Morro Do Santo Antônio;

Nome: Caminho 2931, inscrita sob o código 10687, compreendida do vértice P1976 de coordenadas E: 569468,002 m e N: 7455775,746 m, até o vértice P1975 de coordenadas E: 569470,776 m e N: 7455768,456 m, percorrendo 7,8 metros, localizada no bairro Morro Do Santo Antônio;

Nome: Beco 2965, inscrita sob o código 10674, compreendida do vértice P2092 de coordenadas E: 569653,435 m e N: 7455511,345 m, até o vértice P2091 de coordenadas E: 569626,19 m e N: 7455492,395 m, percorrendo 34,05 metros, localizada no bairro Morro Do Santo Antônio;

Nome: Beco 2968, inscrita sob o código 10680, compreendida do vértice P2098 de coordenadas E: 569643,44 m e N: 7455627,616 m, até o vértice P2097 de coordenadas E: 569643,74 m e N: 7455613,371 m, percorrendo 19,01 metros, localizada no bairro Morro Do Santo Antônio;

Nome: Beco 2950, inscrita sob o código 9030, compreendida do vértice P2108 de coordenadas E: 569544,145 m e N: 7455559,436 m, até o vértice P2107 de coordenadas E: 569578,346 m e N: 7455579,2 m, percorrendo 41,68 metros, localizada no bairro Morro Do Santo Antônio;

Nome: Escada 2919, inscrita sob o código 402, compreendida do vértice P2406 de coordenadas E: 569540,565 m e N: 7455886,369 m, até o vértice P2405 de coordenadas E: 569501,245 m e N: 7455895,014 m, percorrendo 59,75 metros, localizada no bairro Morro Do Santo Antônio;

Nome: Escada 2937, inscrita sob o código 5491, compreendida do vértice P2420 de coordenadas E: 569597,225 m e N: 7455758,501 m, até o vértice P2419 de coordenadas E: 569602,348 m e N: 7455776,427 m, percorrendo 18,64 metros, localizada no bairro Morro Do Santo Antônio;

Nome: Escada 2939, inscrita sob o código 5856, compreendida do vértice P2424 de coordenadas E: 569582,572 m e N: 7455700,752 m, até o vértice P2423 de coordenadas E: 569557,185 m e N: 7455681,158 m, percorrendo 32,07 metros, localizada no bairro Morro Do Santo Antônio;

Nome: Escada 2922, inscrita sob o código 1723, compreendida do vértice P2442 de coordenadas E: 569518 m e N: 7455784,016 m, até o vértice P2441 de coordenadas E: 569516,726 m e N: 7455800,346 m, percorrendo 77,64 metros, localizada no bairro Morro Do Santo Antônio;

Nome: Escada 2921, inscrita sob o código 945, compreendida do vértice P2446 de coordenadas E: 569476,989 m e N: 7455569,034 m, até o vértice P2445 de coordenadas E: 569491,244 m e N: 7455604,049 m, percorrendo 39,36 metros, localizada no bairro Morro Do Santo Antônio;

Nome: Escada 2924, inscrita sob o código 1551, compreendida do vértice P2448 de coordenadas E: 569503,175 m e N: 7455675,059 m, até o vértice P2447 de coordenadas E: 569508,542 m e N: 7455653,913 m, percorrendo 23,58 metros, localizada no bairro Morro Do Santo Antônio;

Nome: Escada 2942, inscrita sob o código 7638, compreendida do vértice P2472 de coordenadas E: 569503,279 m e N: 7455588,941 m, até o vértice P2471 de coordenadas E: 569505,408 m e N: 7455596,024 m, percorrendo 7,45 metros, localizada no bairro Morro Do Santo Antônio;

Nome: Escada 2947, inscrita sob o código 9023, compreendida do vértice P2474 de coordenadas E: 569530,946 m e N: 7455623,035 m, até o vértice P2473 de coordenadas E: 569550,864 m e N: 7455634,217 m, percorrendo 23,5 metros, localizada no bairro Morro Do Santo Antônio;

Nome: Escada 2930, inscrita sob o código 6810, compreendida do vértice P2484 de coordenadas E: 569596,293 m e N: 7455679,325 m, até o vértice P2483 de coordenadas E: 569628,469 m e N: 7455662,114 m, percorrendo 41,31 metros, localizada no bairro Morro Do Santo Antônio;

Nome: Escada 2966, inscrita sob o código 10677, compreendida do vértice P2512 de coordenadas E: 569525,355 m e N: 7455667,699 m, até o vértice P2511 de coordenadas E: 569533,483 m e N: 7455679,374 m, percorrendo 19,81 metros, localizada no bairro Morro Do Santo Antônio;

Nome: Beco 2935, inscrita sob o código 9046, compreendida do vértice P2528 de coordenadas E: 569556,411 m e N: 7455760,876 m, até o vértice P2527 de coordenadas E: 569532,448 m e N: 7455741,652 m, percorrendo 30,9 metros, localizada no bairro Morro Do Santo Antônio;

Nome: Beco 2944, inscrita sob o código 9015, compreendida do vértice P2586 de coordenadas E: 569692,775 m e N: 7455687,997 m, até o vértice P2585 de coordenadas E: 569702,819 m e N: 7455644,256 m, percorrendo 62,52 metros, localizada no bairro Morro Do Santo Antônio;

Nome: Beco 2926, inscrita sob o código 1952, compreendida do vértice P2592 de coordenadas E: 569698,741 m e N: 7455641,443 m, até o vértice P2591 de coordenadas E: 569670,251 m e N:

7455641,613 m, percorrendo 34,48 metros, localizada no bairro Morro Do Santo Antônio;

Nome: Rua Honório Lima, inscrita sob o código 5158, compreendida do vértice P2694 de coordenadas E: 569630,06 m e N: 7455457,042 m, até o vértice P2693 de coordenadas E: 569618,682 m e N: 7455530,606 m, percorrendo 74,59 metros, localizada no bairro Morro Do Santo Antônio;

Nome: Rua Santo Antônio, inscrita sob o código 4044, compreendida do vértice P3672 de coordenadas E: 569520,231 m e N: 7455576,962 m, até o vértice P3671 de coordenadas E: 569645,07 m e N: 7455742,612 m, percorrendo 222,65 metros, localizada no bairro Morro Do Santo Antônio;

Nome: Escadaria da Cachoeira, inscrita sob o código 9040, compreendida do vértice P3932 de coordenadas E: 569460,257 m e N: 7455797,407 m, até o vértice P3931 de coordenadas E: 569502,379 m e N: 7455850,738 m, percorrendo 153,89 metros, localizada no bairro Morro Do Santo Antônio;

Nome: Rua 2925, inscrita sob o código 1724, compreendida do vértice P4000 de coordenadas E: 569574,237 m e N: 7455819,947 m, até o vértice P3999 de coordenadas E: 569516,726 m e N: 7455800,346 m, percorrendo 68,02 metros, localizada no bairro Morro Do Santo Antônio;

Nome: Rua 2946, inscrita sob o código 9021, compreendida do vértice P4104 de coordenadas E: 569489,607 m e N: 7455761,44 m, até o vértice P4103 de coordenadas E: 569484,887 m e N: 7455776,705 m, percorrendo 15,98 metros, localizada no bairro Morro Do Santo Antônio;

Nome: Escadão Sebastião lara, inscrita sob o código 8025, compreendida do vértice P4756 de coordenadas E: 569419,103 m e N: 7455736,937 m, até o vértice P4755 de coordenadas E: 569517,83 m e N: 7455643,851 m, percorrendo 176,12 metros, localizada no bairro Morro Do Santo Antônio;

Nome: Ladeira 2932, inscrita sob o código 10686, compreendida do vértice P4824 de coordenadas E: 569476,725 m e N: 7455699,346 m, até o vértice P4823 de coordenadas E: 569472,813 m e N: 7455705,409 m, percorrendo 7,22 metros, localizada no bairro Morro Do Santo Antônio;

Nome: Ladeira 2930, inscrita sob o código 10684, compreendida do vértice P4826 de coordenadas E: 569431,113 m e N: 7455741,404 m, até o vértice P4825 de coordenadas E: 569452,58 m e N: 7455720,483 m, percorrendo 42,37 metros, localizada no bairro Morro Do Santo Antônio;

Nome: Ladeira 2936, inscrita sob o código 4928, compreendida do vértice P4832 de coordenadas E: 569658,037 m e N: 7455693,747 m, até o vértice P4831 de coordenadas E: 569580,024 m e N: 7455628,419 m, percorrendo 106,35 metros, localizada no bairro Morro Do Santo Antônio;

Nome: Ladeira 2929, inscrita sob o código 9026, compreendida do

vértice P4850 de coordenadas E: 569473,073 m e N: 7455645,942 m, até o vértice P4849 de coordenadas E: 569470,326 m e N: 7455668,489 m, percorrendo 23,84 metros, localizada no bairro Morro Do Santo Antônio;

Nome: Ladeira 2952, inscrita sob o código 9032, compreendida do vértice P4852 de coordenadas E: 569530,945 m e N: 7455532,358 m, até o vértice P4851 de coordenadas E: 569500,706 m e N: 7455544,742 m, percorrendo 36,07 metros, localizada no bairro Morro Do Santo Antônio;

Nome: Ladeira 2955, inscrita sob o código 9036, compreendida do vértice P4854 de coordenadas E: 569486,07 m e N: 7455837,207 m, até o vértice P4853 de coordenadas E: 569481,06 m e N: 7455793,875 m, percorrendo 44,82 metros, localizada no bairro Morro Do Santo Antônio;

Nome: Ladeira 2941, inscrita sob o código 7001, compreendida do vértice P4888 de coordenadas E: 569467,873 m e N: 7455819,46 m, até o vértice P4887 de coordenadas E: 569469,258 m e N: 7455798,459 m, percorrendo 21,08 metros, localizada no bairro Morro Do Santo Antônio;

Nome: Ladeira 2945, inscrita sob o código 9017, compreendida do vértice P4890 de coordenadas E: 569533,483 m e N: 7455679,374 m, até o vértice P4889 de coordenadas E: 569541,553 m e N: 7455704,833

m, percorrendo 27,87 metros, localizada no bairro Morro Do Santo Antônio;

Nome: Ladeira 2949, inscrita sob o código 9029, compreendida do vértice P4894 de coordenadas E: 569461,543 m e N: 7455656,619 m, até o vértice P4893 de coordenadas E: 569468,34 m e N: 7455660,217 m, percorrendo 8,19 metros, localizada no bairro Morro Do Santo Antônio;

Nome: Escada 505, inscrita sob o código 465, compreendida do vértice P1026 de coordenadas E: 570868,979 m e N: 7456001,426 m, até o vértice P1025 de coordenadas E: 570875,901 m e N: 7456023,586 m, percorrendo 23,22 metros, localizada no bairro Morro Do Tatu;

Nome: Escada 481, inscrita sob o código 9127, compreendida do vértice P1936 de coordenadas E: 570844,909 m e N: 7455953,442 m, até o vértice P1935 de coordenadas E: 570843,172 m e N: 7455995,397 m, percorrendo 43,66 metros, localizada no bairro Morro Do Tatu;

Nome: Escada 482, inscrita sob o código 9109, compreendida do vértice P1942 de coordenadas E: 570869,559 m e N: 7455929,527 m, até o vértice P1941 de coordenadas E: 570907,199 m e N: 7455966,665 m, percorrendo 58,48 metros, localizada no bairro Morro Do Tatu;

Nome: Travessa 483, inscrita sob o código 9108, compreendida do vértice P2244 de coordenadas E: 570991,442 m e N: 7455880,733 m, até o vértice P2243 de coordenadas E: 570970,379 m e N:

7455882,939 m, percorrendo 21,32 metros, localizada no bairro Morro Do Tatu;

Nome: Ladeira 485, inscrita sob o código 9107, compreendida do vértice P2818 de coordenadas E: 571027,168 m e N: 7455880,606 m, até o vértice P2817 de coordenadas E: 570998,957 m e N: 7455854,524 m, percorrendo 59,68 metros, localizada no bairro Morro Do Tatu;

Nome: Ladeira 487, inscrita sob o código 9106, compreendida do vértice P2822 de coordenadas E: 571009,24 m e N: 7455887,182 m, até o vértice P2821 de coordenadas E: 570998,957 m e N: 7455854,524 m, percorrendo 55,97 metros, localizada no bairro Morro Do Tatu;

Nome: Rua Bela Vista, inscrita sob o código 7288, compreendida do vértice P3026 de coordenadas E: 570955,415 m e N: 7455904,752 m, até o vértice P3025 de coordenadas E: 570822,234 m e N: 7455998,265 m, percorrendo 298,65 metros, localizada no bairro Morro Do Tatu;

Nome: Rua Califórnia, inscrita sob o código 2310, compreendida do vértice P76 de coordenadas E: 572678,584 m e N: 7459297,401 m, até o vértice P75 de coordenadas E: 572520,872 m e N: 7459298,549 m, percorrendo 157,73 metros, localizada no bairro Nova Angra;

Nome: Rua 1262, inscrita sob o código 806, compreendida do vértice P478 de coordenadas E: 572879,127 m e N: 7459573,187 m, até o vértice P477 de coordenadas E: 572872,602 m e N: 7459688,759 m, percorrendo 115,79 metros, localizada no bairro Nova Angra;

Nome: Trav. Frei Gaspar, inscrita sob o código 3817, compreendida do vértice P520 de coordenadas E: 572291,947 m e N: 7459426,89 m, até o vértice P519 de coordenadas E: 572283,752 m e N: 7459479,962 m, percorrendo 53,73 metros, localizada no bairro Nova Angra;

Nome: Rua 1275, inscrita sob o código 2671, compreendida do vértice P528 de coordenadas E: 572779,186 m e N: 7459593,762 m, até o vértice P527 de coordenadas E: 572833,146 m e N: 7459601,713 m, percorrendo 55,81 metros, localizada no bairro Nova Angra;

Nome: Rua 1276, inscrita sob o código 9298, compreendida do vértice P530 de coordenadas E: 572920,978 m e N: 7459300,65 m, até o vértice P529 de coordenadas E: 572855,96 m e N: 7459265,474 m, percorrendo 73,92 metros, localizada no bairro Nova Angra;

Nome: Rua Piripiri, inscrita sob o código 1507, compreendida do vértice P562 de coordenadas E: 572650,157 m e N: 7459434,614 m, até o vértice P561 de coordenadas E: 572518,99 m e N: 7459445,364 m, percorrendo 132,72 metros, localizada no bairro Nova Angra;

Nome: Rua 1287, inscrita sob o código 5578, compreendida do

vértice P568 de coordenadas E: 572494,659 m e N: 7459536,736 m, até o vértice P567 de coordenadas E: 572392,437 m e N: 7459564,075 m, percorrendo 137,09 metros, localizada no bairro Nova Angra;

Nome: Rua 1289, inscrita sob o código 5935, compreendida do vértice P578 de coordenadas E: 572795,377 m e N: 7458926,653 m, até o vértice P577 de coordenadas E: 572760,316 m e N: 7458906,703 m, percorrendo 40,34 metros, localizada no bairro Nova Angra;

Nome: Rua 1294, inscrita sob o código 7187, compreendida do vértice P612 de coordenadas E: 573017,404 m e N: 7459002,611 m, até o vértice P611 de coordenadas E: 573011,028 m e N: 7459066,827 m, percorrendo 79,6 metros, localizada no bairro Nova Angra;

Nome: Rua 1296, inscrita sob o código 9304, compreendida do vértice P614 de coordenadas E: 572399,056 m e N: 7458866,501 m, até o vértice P613 de coordenadas E: 572397,884 m e N: 7458897,464 m, percorrendo 30,99 metros, localizada no bairro Nova Angra;

Nome: Rua Cantares, inscrita sob o código 5128, compreendida do vértice P798 de coordenadas E: 572699,436 m e N: 7459300,494 m, até o vértice P797 de coordenadas E: 572754,631 m e N: 7459314,051 m, percorrendo 56,85 metros, localizada no bairro Nova Angra;

Nome: Rua 1229, inscrita sob o código 6379, compreendida do vértice P984 de coordenadas E: 572329,688 m e N: 7458867,212 m, até o vértice P983 de coordenadas E: 572299,546 m e N: 7458872,373 m, percorrendo 30,91 metros, localizada no bairro Nova Angra;

Nome: Beco Sargento da Silva, inscrita sob o código 3543, compreendida do vértice P1274 de coordenadas E: 572418,328 m e N: 7459329,853 m, até o vértice P1273 de coordenadas E: 572411,396 m e N: 7459420,948 m, percorrendo 91,44 metros, localizada no bairro Nova Angra;

Nome: Beco do Pelé, inscrita sob o código 6926, compreendida do vértice P1432 de coordenadas E: 572911,159 m e N: 7459001,736 m, até o vértice P1431 de coordenadas E: 572872,859 m e N: 7459026,099 m, percorrendo 60,76 metros, localizada no bairro Nova Angra;

Nome: Trav. Leonardo Elias, inscrita sob o código 8419, compreendida do vértice P1502 de coordenadas E: 572286,845 m e N: 7459031,356 m, até o vértice P1501 de coordenadas E: 572270,874 m e N: 7459088,943 m, percorrendo 59,87 metros, localizada no bairro Nova Angra;

Nome: Escadaria 1274, inscrita sob o código 3199, compreendida do vértice P1632 de coordenadas E: 572808,325 m e N: 7459644,796 m, até o vértice P1631 de coordenadas E: 572809,455 m e N: 7459603,687 m, percorrendo 41,27 metros,

localizada no bairro Nova Angra;

Nome: Escadaria 1254, inscrita sob o código 8716, compreendida do vértice P1638 de coordenadas E: 572756,198 m e N: 7459581,575 m, até o vértice P1637 de coordenadas E: 572756,739 m e N: 7459599,45 m, percorrendo 18,38 metros, localizada no bairro Nova Angra;

Nome: Rua Presidente Castelo Branco, inscrita sob o código 8487, compreendida do vértice P1720 de coordenadas E: 572845,603 m e N: 7458897,836 m, até o vértice P1719 de coordenadas E: 572809,776 m e N: 7458994,811 m, percorrendo 103,63 metros, localizada no bairro Nova Angra;

Nome: Rua Pastor Efraim Gonçalves, inscrita sob o código 7459, compreendida do vértice P1766 de coordenadas E: 572467,7 m e N: 7458947,817 m, até o vértice P1765 de coordenadas E: 572471,079 m e N: 7458992,026 m, percorrendo 44,35 metros, localizada no bairro Nova Angra;

Nome: Beco 1288, inscrita sob o código 8718, compreendida do vértice P2134 de coordenadas E: 572159,232 m e N: 7459484,741 m, até o vértice P2133 de coordenadas E: 572167,314 m e N: 7459454,951 m, percorrendo 30,87 metros, localizada no bairro Nova Angra;

Nome: Beco 1223, inscrita sob o código 1973, compreendida do vértice P2230 de coordenadas E: 572396,832 m e N: 7459324,201 m, até o vértice P2229 de coordenadas E: 572441,32 m e N: 7459381,895 m, percorrendo 89,77 metros, localizada no bairro Nova Angra;

Nome: Beco 1220, inscrita sob o código 5588, compreendida do vértice P2232 de coordenadas E: 572469,228 m e N: 7459365,962 m, até o vértice P2231 de coordenadas E: 572444,611 m e N: 7459362,718 m, percorrendo 24,83 metros, localizada no bairro Nova Angra;

Nome: Beco 1224, inscrita sob o código 1783, compreendida do vértice P2236 de coordenadas E: 572420,679 m e N: 7459441,753 m, até o vértice P2235 de coordenadas E: 572382,006 m e N: 7459418,915 m, percorrendo 56,78 metros, localizada no bairro Nova Angra;

Nome: Beco 1233, inscrita sob o código 5593, compreendida do vértice P2284 de coordenadas E: 572343,39 m e N: 7459748,978 m, até o vértice P2283 de coordenadas E: 572333,43 m e N: 7459775,089 m, percorrendo 28 metros, localizada no bairro Nova Angra;

Nome: Beco 1234, inscrita sob o código 6879, compreendida do vértice P2286 de coordenadas E: 572308,409 m e N: 7459700,986 m, até o vértice P2285 de coordenadas E: 572345,346 m e N: 7459715,201 m, percorrendo 40,84 metros, localizada no bairro Nova Angra;

Nome: Beco 1235, inscrita sob o código 3901, compreendida do vértice P2288 de coordenadas E: 572345,003 m e N: 7459053,626

m, até o vértice P2287 de coordenadas E: 572325,38 m e N: 7459085,702 m, percorrendo 41,24 metros, localizada no bairro Nova Angra;

Nome: Beco 1236, inscrita sob o código 6658, compreendida do vértice P2290 de coordenadas E: 572881,682 m e N: 7458937,34 m, até o vértice P2289 de coordenadas E: 572862,571 m e N: 7458930,324 m, percorrendo 20,36 metros, localizada no bairro Nova Angra;

Nome: Beco 1240, inscrita sob o código 9302, compreendida do vértice P2296 de coordenadas E: 572708,421 m e N: 7459017,753 m, até o vértice P2295 de coordenadas E: 572691,372 m e N: 7458970,503 m, percorrendo 50,35 metros, localizada no bairro Nova Angra;

Nome: Rua Rio Jordão, inscrita sob o código 6856, compreendida do vértice P2304 de coordenadas E: 572778,1 m e N: 7459269,419 m, até o vértice P2303 de coordenadas E: 572712,85 m e N: 7459251,721 m, percorrendo 67,63 metros, localizada no bairro Nova Angra;

Nome: Beco Três Irmãos, inscrita sob o código 8717, compreendida do vértice P2524 de coordenadas E: 572074,797 m e N: 7459476,998 m, até o vértice P2523 de coordenadas E: 572084,704 m e N: 7459439,18 m, percorrendo 39,13 metros, localizada no bairro Nova Angra;

Nome: Beco 1245, inscrita sob o código 9300, compreendida do vértice P2526 de coordenadas E: 572587,174 m e N: 7459025,817 m, até o vértice P2525 de coordenadas E: 572597,333 m e N: 7459000,935 m, percorrendo 36,96 metros, localizada no bairro Nova Angra;

Nome: Beco 1263, inscrita sob o código 6210, compreendida do vértice P2604 de coordenadas E: 572255,847 m e N: 7458975,992 m, até o vértice P2603 de coordenadas E: 572210,217 m e N: 7458975,947 m, percorrendo 45,79 metros, localizada no bairro Nova Angra;

Nome: Rua Zilda de Castro, inscrita sob o código 10476, compreendida do vértice P2766 de coordenadas E: 572613,072 m e N: 7459107,73 m, até o vértice P2765 de coordenadas E: 572576,112 m e N: 7459102,623 m, percorrendo 37,87 metros, localizada no bairro Nova Angra;

Nome: Rua Florestan Fernandes, inscrita sob o código 842, compreendida do vértice P2902 de coordenadas E: 573019,734 m e N: 7459316,865 m, até o vértice P2901 de coordenadas E: 572928,945 m e N: 7459439,68 m, percorrendo 152,74 metros, localizada no bairro Nova Angra;

Nome: Rua 1217, inscrita sob o código 10482, compreendida do vértice P2916 de coordenadas E: 572879,988 m e N: 7459368,839 m, até o vértice P2915 de coordenadas E: 572858,85 m e N: 7459402,173 m, percorrendo 39,47 metros, localizada no bairro Nova Angra;

Nome: Trav. Antônio Vitor, inscrita sob o código 7617, compreendida do vértice P2998 de coordenadas E: 572748,616 m e N: 7459145,708 m, até o vértice P2997 de coordenadas E: 572830,047 m e N: 7459168,551 m, percorrendo 84,59 metros, localizada no bairro Nova Angra;

Nome: Trav. Tom Jobim, inscrita sob o código 2778, compreendida do vértice P3284 de coordenadas E: 573146,026 m e N: 7459257,017 m, até o vértice P3283 de coordenadas E: 572989,288 m e N: 7459249,931 m, percorrendo 204,87 metros, localizada no bairro Nova Angra;

Nome: Praça Inah Alves dos Santos, inscrita sob o código 1312, compreendida do vértice P3514 de coordenadas E: 572487,783 m e N: 7459114,572 m, até o vértice P3513 de coordenadas E: 572487,783 m e N: 7459114,572 m, percorrendo 148,02 metros, localizada no bairro Nova Angra;

Nome: Trav. Bela Vista, inscrita sob o código 624, compreendida do vértice P3566 de coordenadas E: 572308,659 m e N: 7459706,986 m, até o vértice P3565 de coordenadas E: 572275,625 m e N: 7459742,117 m, percorrendo 48,24 metros, localizada no bairro Nova Angra;

Nome: Travessa 1227, inscrita sob o código 2156, compreendida do vértice P4278 de coordenadas E: 572531,454 m e N: 7458920,032 m, até o vértice P4277 de coordenadas E: 572472,075 m e N: 7458906,116 m, percorrendo 61,77 metros, localizada no bairro Nova Angra;

Nome: Travessa 1225, inscrita sob o código 982, compreendida do vértice P4280 de coordenadas E: 572530,477 m e N: 7458890,22 m, até o vértice P4279 de coordenadas E: 572548,406 m e N: 7459072,229 m, percorrendo 183,03 metros, localizada no bairro Nova Angra;

Nome: Trevo 1231, inscrita sob o código 8416, compreendida do vértice P4294 de coordenadas E: 572029,265 m e N: 7459304,051 m, até o vértice P4293 de coordenadas E: 572004,125 m e N: 7459342,46 m, percorrendo 46,07 metros, localizada no bairro Nova Angra;

Nome: Rua José Gibrail, inscrita sob o código 7186, compreendida do vértice P4354 de coordenadas E: 573022,374 m e N: 7459046,89 m, até o vértice P4353 de coordenadas E: 572985,747 m e N: 7459113,706 m, percorrendo 76,21 metros, localizada no bairro Nova Angra;

Nome: Travessa 1257, inscrita sob o código 8490, compreendida do vértice P4370 de coordenadas E: 572550,134 m e N: 7459191,916 m, até o vértice P4369 de coordenadas E: 572539,502 m e N: 7459189,266 m, percorrendo 10,97 metros, localizada no bairro Nova Angra;

Nome: Travessa 1263, inscrita sob o código 889, compreendida do vértice P4388 de coordenadas E: 572070,159 m e N: 7459138,986 m, até o vértice P4387 de coordenadas E: 572069,159 m e N:

7459146,236 m, percorrendo 37,71 metros, localizada no bairro Nova Angra;

Nome: Rua Muriqui, inscrita sob o código 2153, compreendida do vértice P4456 de coordenadas E: 572213,608 m e N: 7458761,951 m, até o vértice P4455 de coordenadas E: 572683,289 m e N: 7458870,506 m, percorrendo 502,28 metros, localizada no bairro Nova Angra;

Nome: Beco Oliveira, inscrita sob o código 1163, compreendida do vértice P4498 de coordenadas E: 572668,276 m e N: 7459030,336 m, até o vértice P4497 de coordenadas E: 572634,285 m e N: 7459033,072 m, percorrendo 34,1 metros, localizada no bairro Nova Angra;

Nome: Rua Gibeá, inscrita sob o código 4359, compreendida do vértice P4648 de coordenadas E: 572128,181 m e N: 7458888,319 m, até o vértice P4647 de coordenadas E: 572201,682 m e N: 7458950,1 m, percorrendo 111,17 metros, localizada no bairro Nova Angra;

Nome: Beco do Biró, inscrita sob o código 2338, compreendida do vértice P4728 de coordenadas E: 572831,332 m e N: 7459104,625 m, até o vértice P4727 de coordenadas E: 572848,189 m e N: 7459063,523 m, percorrendo 44,44 metros, localizada no bairro Nova Angra;

Nome: Rua 339, inscrita sob o código 6481, compreendida do vértice P472 de coordenadas E: 579566,695 m e N: 7454018,555 m, até o vértice P471 de coordenadas E: 579537,648 m e N: 7454003,573 m, percorrendo 37,35 metros, localizada no bairro Paraíso;

Nome: Rua 338, inscrita sob o código 10447, compreendida do vértice P476 de coordenadas E: 579283,911 m e N: 7453809,911 m, até o vértice P475 de coordenadas E: 579312,698 m e N: 7453766,144 m, percorrendo 65,4 metros, localizada no bairro Paraíso;

Nome: Servidão 336, inscrita sob o código 10452, compreendida do vértice P926 de coordenadas E: 579140,579 m e N: 7453739,174 m, até o vértice P925 de coordenadas E: 579153,058 m e N: 7453734,857 m, percorrendo 13,24 metros, localizada no bairro Paraíso;

Nome: Rua 581, inscrita sob o código 10725, compreendida do vértice P1806 de coordenadas E: 579434,242 m e N: 7453926,051 m, até o vértice P1805 de coordenadas E: 579568,15 m e N: 7453808,612 m, percorrendo 238,29 metros, localizada no bairro Paraíso;

Nome: Escadaria 337, inscrita sob o código 10450, compreendida do vértice P3374 de coordenadas E: 579410,068 m e N: 7453901,874 m, até o vértice P3373 de coordenadas E: 579425,062 m e N: 7453892,729 m, percorrendo 17,63 metros, localizada no bairro Paraíso;

Nome: Acesso 335, inscrita sob o código 10448, compreendida do

vértice P3598 de coordenadas E: 579194,944 m e N: 7453789,71 m, até o vértice P3597 de coordenadas E: 579193,998 m e N: 7453766,847 m, percorrendo 23,11 metros, localizada no bairro Paraíso;

Nome: Rua 606, inscrita sob o código 10726, compreendida do vértice P4460 de coordenadas E: 579497,244 m e N: 7453989,686 m, até o vértice P4459 de coordenadas E: 579529,959 m e N: 7454020,184 m, percorrendo 50,41 metros, localizada no bairro Paraíso;

Nome: Beco 334, inscrita sob o código 9492, compreendida do vértice P4496 de coordenadas E: 579144,745 m e N: 7453725,45 m, até o vértice P4495 de coordenadas E: 579178,34 m e N: 7453770,298 m, percorrendo 56,11 metros, localizada no bairro Paraíso;

Nome: Praça João do Nascimento, inscrita sob o código 3318, compreendida do vértice P1022 de coordenadas E: 579331,21 m e N: 7453783,476 m, até o vértice P1021 de coordenadas E: 579312,698 m e N: 7453766,144 m, percorrendo 81,37 metros, localizada no bairro Paraíso;

Nome: Rua Flor de Lótus, inscrita sob o código 2157, compreendida do vértice P102 de coordenadas E: 572982,768 m e N: 7461009,55 m, até o vértice P101 de coordenadas E: 572939,943 m e N: 7461068,801 m, percorrendo 73,11 metros, localizada no bairro Parque Belém;

Nome: Rua Santa Cecília, inscrita sob o código 6499, compreendida do vértice P142 de coordenadas E: 572406,936 m e N: 7460774,766 m, até o vértice P141 de coordenadas E: 572474,557 m e N: 7460826,625 m, percorrendo 121,8 metros, localizada no bairro Parque Belém;

Nome: Rua São Miguel, inscrita sob o código 1832, compreendida do vértice P398 de coordenadas E: 573004,171 m e N: 7461115,076 m, até o vértice P397 de coordenadas E: 572977,213 m e N: 7461152,173 m, percorrendo 46,05 metros, localizada no bairro Parque Belém;

Nome: Rua São Manoel, inscrita sob o código 1527, compreendida do vértice P416 de coordenadas E: 572839,364 m e N: 7460743,805 m, até o vértice P415 de coordenadas E: 572781,776 m e N: 7460799,277 m, percorrendo 80,04 metros, localizada no bairro Parque Belém;

Nome: Servidão 911, inscrita sob o código 9235, compreendida do vértice P742 de coordenadas E: 572882,809 m e N: 7460683,267 m, até o vértice P741 de coordenadas E: 572862,101 m e N: 7460694,782 m, percorrendo 34,4 metros, localizada no bairro Parque Belém;

Nome: Servidão 915, inscrita sob o código 9990, compreendida do vértice P750 de coordenadas E: 572948,364 m e N: 7460635,31 m, até o vértice P749 de coordenadas E: 572928,715 m e N: 7460639,54 m, percorrendo 20,51 metros, localizada no bairro

Parque Belém;

Nome: Servidão 901, inscrita sob o código 9986, compreendida do vértice P756 de coordenadas E: 572423,491 m e N: 7460499,897 m, até o vértice P755 de coordenadas E: 572412,068 m e N: 7460510,707 m, percorrendo 15,73 metros, localizada no bairro Parque Belém;

Nome: Servidão 903, inscrita sob o código 9249, compreendida do vértice P760 de coordenadas E: 572302,004 m e N: 7460499,119 m, até o vértice P759 de coordenadas E: 572354,089 m e N: 7460453,925 m, percorrendo 68,99 metros, localizada no bairro Parque Belém;

Nome: Servidão 900, inscrita sob o código 9992, compreendida do vértice P762 de coordenadas E: 573011,636 m e N: 7460753,336 m, até o vértice P761 de coordenadas E: 573049,361 m e N: 7460764,893 m, percorrendo 39,97 metros, localizada no bairro Parque Belém;

Nome: Servidão 905, inscrita sob o código 9247, compreendida do vértice P766 de coordenadas E: 572832,498 m e N: 7460793,735 m, até o vértice P765 de coordenadas E: 572856,943 m e N: 7460767,996 m, percorrendo 35,5 metros, localizada no bairro Parque Belém;

Nome: Servidão 902, inscrita sob o código 9245, compreendida do vértice P768 de coordenadas E: 573005,027 m e N: 7460924,358 m, até o vértice P767 de coordenadas E: 573022,666 m e N: 7460900,66 m, percorrendo 29,54 metros, localizada no bairro Parque Belém;

Nome: Servidão 909, inscrita sob o código 10002, compreendida do vértice P770 de coordenadas E: 572387,216 m e N: 7460418,228 m, até o vértice P769 de coordenadas E: 572395,311 m e N: 7460426,182 m, percorrendo 11,35 metros, localizada no bairro Parque Belém;

Nome: Servidão 906, inscrita sob o código 6213, compreendida do vértice P772 de coordenadas E: 572362,634 m e N: 7460410,132 m, até o vértice P771 de coordenadas E: 572352,555 m e N: 7460425,238 m, percorrendo 18,66 metros, localizada no bairro Parque Belém;

Nome: Servidão 908, inscrita sob o código 10498, compreendida do vértice P776 de coordenadas E: 572379,383 m e N: 7460420,367 m, até o vértice P775 de coordenadas E: 572373,333 m e N: 7460431,378 m, percorrendo 13,58 metros, localizada no bairro Parque Belém;

Nome: Rua das Rosas, inscrita sob o código 1886, compreendida do vértice P828 de coordenadas E: 572678,635 m e N: 7461314,93 m, até o vértice P827 de coordenadas E: 572734,868 m e N: 7461362,857 m, percorrendo 73,9 metros, localizada no bairro Parque Belém;

Nome: Rua São Nicolas, inscrita sob o código 4658, compreendida do vértice P918 de coordenadas E: 572765,759 m e N:

7461087,346 m, até o vértice P917 de coordenadas E: 572791,622 m e N: 7461053,452 m, percorrendo 42,64 metros, localizada no bairro Parque Belém;

Nome: Caminho 942, inscrita sob o código 55, compreendida do vértice P932 de coordenadas E: 571967,174 m e N: 7461061,602 m, até o vértice P931 de coordenadas E: 572607,81 m e N: 7461514,647 m, percorrendo 1206,5 metros, localizada no bairro Parque Belém;

Nome: Rua Santo Agostinho, inscrita sob o código 8240, compreendida do vértice P1032 de coordenadas E: 572843,578 m e N: 7461143,656 m, até o vértice P1031 de coordenadas E: 572869,528 m e N: 7461109,339 m, percorrendo 43,03 metros, localizada no bairro Parque Belém;

Nome: Servidão 891, inscrita sob o código 9223, compreendida do vértice P1118 de coordenadas E: 572774,971 m e N: 7461574,686 m, até o vértice P1117 de coordenadas E: 572760,68 m e N: 7461590,909 m, percorrendo 21,62 metros, localizada no bairro Parque Belém;

Nome: Servidão 897, inscrita sob o código 9983, compreendida do vértice P1124 de coordenadas E: 573038,17 m e N: 7461550,526 m, até o vértice P1123 de coordenadas E: 573035,627 m e N: 7461542,534 m, percorrendo 8,39 metros, localizada no bairro Parque Belém;

Nome: Servidão 898, inscrita sob o código 209, compreendida do vértice P1130 de coordenadas E: 573150,197 m e N: 7461546,138 m, até o vértice P1129 de coordenadas E: 573135,59 m e N: 7461565,164 m, percorrendo 23,99 metros, localizada no bairro Parque Belém;

Nome: Rua Santa Tereza, inscrita sob o código 7771, compreendida do vértice P1408 de coordenadas E: 572732,409 m e N: 7461013,736 m, até o vértice P1407 de coordenadas E: 573038,204 m e N: 7461230,349 m, percorrendo 374,82 metros, localizada no bairro Parque Belém;

Nome: Rua da Vitória, inscrita sob o código 4172, compreendida do vértice P1522 de coordenadas E: 572777,745 m e N: 7461422,779 m, até o vértice P1521 de coordenadas E: 572900,701 m e N: 7461379,05 m, percorrendo 224,63 metros, localizada no bairro Parque Belém;

Nome: Rua Silas, inscrita sob o código 3483, compreendida do vértice P1572 de coordenadas E: 572773,396 m e N: 7461159,998 m, até o vértice P1571 de coordenadas E: 572748,732 m e N: 7461194,712 m, percorrendo 42,59 metros, localizada no bairro Parque Belém;

Nome: Rua Rio Jordão, inscrita sob o código 3676, compreendida do vértice P1682 de coordenadas E: 572834,015 m e N: 7460993,122 m, até o vértice P1681 de coordenadas E: 572805,149 m e N: 7461028,115 m, percorrendo 45,55 metros, localizada no bairro Parque Belém;

Nome: Rua Costa Verde, inscrita sob o código 3875, compreendida do vértice P1684 de coordenadas E: 571926,675 m e N: 7460963,046 m, até o vértice P1683 de coordenadas E: 572002,987 m e N: 7461114,811 m, percorrendo 171 metros, localizada no bairro Parque Belém;

Nome: Rua Ester, inscrita sob o código 7445, compreendida do vértice P1762 de coordenadas E: 572850,2 m e N: 7461042,065 m, até o vértice P1761 de coordenadas E: 572824,524 m e N: 7461077,184 m, percorrendo 43,5 metros, localizada no bairro Parque Belém;

Nome: Rua Princesa Isabel, inscrita sob o código 6724, compreendida do vértice P1788 de coordenadas E: 572855,568 m e N: 7461184,473 m, até o vértice P1787 de coordenadas E: 572792,961 m e N: 7461272,331 m, percorrendo 107,89 metros, localizada no bairro Parque Belém;

Nome: Rua Milton Silva, inscrita sob o código 4063, compreendida do vértice P1954 de coordenadas E: 572648,936 m e N: 7461167,144 m, até o vértice P1953 de coordenadas E: 572939,231 m e N: 7461377,999 m, percorrendo 359,11 metros, localizada no bairro Parque Belém;

Nome: Rua Luiz Antônio, inscrita sob o código 9264, compreendida do vértice P2132 de coordenadas E: 572162,102 m e N: 7459574,127 m, até o vértice P2131 de coordenadas E: 572308,469 m e N: 7459798,03 m, percorrendo 282,82 metros, localizada no bairro Parque Belém;

Nome: Escada 913, inscrita sob o código 9251, compreendida do vértice P2376 de coordenadas E: 572185,788 m e N: 7460181,465 m, até o vértice P2375 de coordenadas E: 572155,529 m e N: 7460187,726 m, percorrendo 30,9 metros, localizada no bairro Parque Belém;

Nome: Escada 918, inscrita sob o código 9253, compreendida do vértice P2402 de coordenadas E: 572151,22 m e N: 7460016,122 m, até o vértice P2401 de coordenadas E: 572121,05 m e N: 7459996,435 m, percorrendo 36,59 metros, localizada no bairro Parque Belém;

Nome: Rua Judá, inscrita sob o código 7804, compreendida do vértice P2410 de coordenadas E: 572718,862 m e N: 7461141,705 m, até o vértice P2409 de coordenadas E: 572744,078 m e N: 7461105,138 m, percorrendo 44,42 metros, localizada no bairro Parque Belém;

Nome: Rua Rosa de Sharon, inscrita sob o código 5349, compreendida do vértice P2464 de coordenadas E: 572653,409 m e N: 7461126,736 m, até o vértice P2463 de coordenadas E: 572957,943 m e N: 7461345,115 m, percorrendo 374,77 metros, localizada no bairro Parque Belém;

Nome: Escada 939, inscrita sob o código 9255, compreendida do vértice P2480 de coordenadas E: 572133,222 m e N: 7459963,002 m, até o vértice P2479 de coordenadas E: 572113,77 m e N:

7459978,719 m, percorrendo 25,01 metros, localizada no bairro Parque Belém;

Nome: Rua Isaías, inscrita sob o código 3888, compreendida do vértice P2628 de coordenadas E: 572862,999 m e N: 7461244,978 m, até o vértice P2627 de coordenadas E: 572889,161 m e N: 7461209,602 m, percorrendo 44 metros, localizada no bairro Parque Belém;

Nome: Servidão 924, inscrita sob o código 10004, compreendida do vértice P2906 de coordenadas E: 572507,116 m e N: 7460818,536 m, até o vértice P2905 de coordenadas E: 572487,378 m e N: 7460806,668 m, percorrendo 23,03 metros, localizada no bairro Parque Belém;

Nome: Trav. Luciano Ferreira, inscrita sob o código 5573, compreendida do vértice P2924 de coordenadas E: 572280,113 m e N: 7460373,798 m, até o vértice P2923 de coordenadas E: 572228,746 m e N: 7460431,611 m, percorrendo 77,83 metros, localizada no bairro Parque Belém;

Nome: Servidão 910, inscrita sob o código 6191, compreendida do vértice P2926 de coordenadas E: 573330,112 m e N: 7461062,949 m, até o vértice P2925 de coordenadas E: 573373,239 m e N: 7461080,759 m, percorrendo 47,04 metros, localizada no bairro Parque Belém;

Nome: Servidão 932, inscrita sob o código 3916, compreendida do vértice P2948 de coordenadas E: 572888,54 m e N: 7460907,6 m, até o vértice P2947 de coordenadas E: 572872,943 m e N: 7460930,504 m, percorrendo 27,71 metros, localizada no bairro Parque Belém;

Nome: Servidão 934, inscrita sob o código 1841, compreendida do vértice P2952 de coordenadas E: 572884,239 m e N: 7460904,512 m, até o vértice P2951 de coordenadas E: 572888,54 m e N: 7460907,6 m, percorrendo 5,3 metros, localizada no bairro Parque Belém;

Nome: Servidão 933, inscrita sob o código 1842, compreendida do vértice P2954 de coordenadas E: 572888,54 m e N: 7460907,6 m, até o vértice P2953 de coordenadas E: 572937,901 m e N: 7460943,275 m, percorrendo 60,92 metros, localizada no bairro Parque Belém;

Nome: Servidão 937, inscrita sob o código 1373, compreendida do vértice P2964 de coordenadas E: 572819,186 m e N: 7460839,299 m, até o vértice P2963 de coordenadas E: 572852,97 m e N: 7460867,454 m, percorrendo 44,03 metros, localizada no bairro Parque Belém;

Nome: Caminho 893, inscrita sob o código 4668, compreendida do vértice P2978 de coordenadas E: 573056,419 m e N: 7461703,51 m, até o vértice P2977 de coordenadas E: 573325,367 m e N: 7462020,075 m, percorrendo 444,53 metros, localizada no bairro Parque Belém;

Nome: Servidão 943, inscrita sob o código 5942, compreendida do

vértice P3000 de coordenadas E: 572724,317 m e N: 7461456,951 m, até o vértice P2999 de coordenadas E: 572706,736 m e N: 7461481,502 m, percorrendo 30,21 metros, localizada no bairro Parque Belém;

Nome: Rua Davi, inscrita sob o código 7343, compreendida do vértice P3016 de coordenadas E: 572961,32 m e N: 7461292,786 m, até o vértice P3015 de coordenadas E: 572920,51 m e N: 7461318,555 m, percorrendo 65,29 metros, localizada no bairro Parque Belém;

Nome: Praça 892, inscrita sob o código 7824, compreendida do vértice P3080 de coordenadas E: 572903,241 m e N: 7461603,462 m, até o vértice P3079 de coordenadas E: 572886,47 m e N: 7461563,48 m, percorrendo 55,69 metros, localizada no bairro Parque Belém;

Nome: Acesso 890, inscrita sob o código 1737, compreendida do vértice P3174 de coordenadas E: 572251,361 m e N: 7460404,431 m, até o vértice P3173 de coordenadas E: 572240,054 m e N: 7460392,171 m, percorrendo 16,68 metros, localizada no bairro Parque Belém;

Nome: Acesso 894, inscrita sob o código 1754, compreendida do vértice P3178 de coordenadas E: 573063,382 m e N: 7461733,242 m, até o vértice P3177 de coordenadas E: 573045,866 m e N: 7461758,552 m, percorrendo 30,94 metros, localizada no bairro Parque Belém;

Nome: Rua Sara, inscrita sob o código 7338, compreendida do vértice P3208 de coordenadas E: 572809,705 m e N: 7461098,357 m, até o vértice P3207 de coordenadas E: 572783,912 m e N: 7461133,34 m, percorrendo 43,47 metros, localizada no bairro Parque Belém;

Nome: Beco 940, inscrita sob o código 9261, compreendida do vértice P3184 de coordenadas E: 572019,283 m e N: 7459904,349 m, até o vértice P3183 de coordenadas E: 572111,722 m e N: 7459973,811 m, percorrendo 116,41 metros, localizada no bairro Parque Belém;

Nome: Acesso 895, inscrita sob o código 1485, compreendida do vértice P3186 de coordenadas E: 573142,092 m e N: 7461808,391 m, até o vértice P3185 de coordenadas E: 573144,232 m e N: 7461833,156 m, percorrendo 24,87 metros, localizada no bairro Parque Belém;

Nome: Beco 920, inscrita sob o código 6458, compreendida do vértice P3188 de coordenadas E: 572411,475 m e N: 7460468,742 m, até o vértice P3187 de coordenadas E: 572389,107 m e N: 7460492,892 m, percorrendo 32,94 metros, localizada no bairro Parque Belém;

Nome: Estrada do Jussaral, inscrita sob o código 3593, compreendida do vértice P3194 de coordenadas E: 573056,419 m e N: 7461703,51 m, até o vértice P3193 de coordenadas E: 573761,96 m e N: 7462167,468 m, percorrendo 887,46 metros, localizada no

bairro Parque Belém;

Nome: Beco 936, inscrita sob o código 1476, compreendida do vértice P3224 de coordenadas E: 573309,587 m e N: 7460970,579 m, até o vértice P3223 de coordenadas E: 573281,781 m e N: 7460958,495 m, percorrendo 30,33 metros, localizada no bairro Parque Belém;

Nome: Rua Salomão, inscrita sob o código 4057, compreendida do vértice P3226 de coordenadas E: 571960,974 m e N: 7460266,242 m, até o vértice P3225 de coordenadas E: 572287,671 m e N: 7460489,078 m, percorrendo 409,02 metros, localizada no bairro Parque Belém;

Nome: Rua 904, inscrita sob o código 5996, compreendida do vértice P3234 de coordenadas E: 572504,073 m e N: 7460541,342 m, até o vértice P3233 de coordenadas E: 572488,453 m e N: 7460548,132 m, percorrendo 17,07 metros, localizada no bairro Parque Belém;

Nome: Trevo Parque Belém, inscrita sob o código 4851, compreendida do vértice P3242 de coordenadas E: 572055,168 m e N: 7460522,279 m, até o vértice P3241 de coordenadas E: 571967,159 m e N: 7460441,986 m, percorrendo 68,47 metros, localizada no bairro Parque Belém;

Nome: Rua 929, inscrita sob o código 9263, compreendida do vértice P3264 de coordenadas E: 572202,177 m e N: 7459775,189 m, até o vértice P3263 de coordenadas E: 572280,01 m e N: 7459750,852 m, percorrendo 82,73 metros, localizada no bairro Parque Belém;

Nome: Rua 919, inscrita sob o código 1871, compreendida do vértice P3274 de coordenadas E: 572015,513 m e N: 7460020,199 m, até o vértice P3273 de coordenadas E: 572166,438 m e N: 7460140,622 m, percorrendo 244,13 metros, localizada no bairro Parque Belém;

Nome: Rua 931, inscrita sob o código 6708, compreendida do vértice P3300 de coordenadas E: 573211,036 m e N: 7461503,453 m, até o vértice P3299 de coordenadas E: 573234,193 m e N: 7461532,903 m, percorrendo 39,29 metros, localizada no bairro Parque Belém;

Nome: Rua 935, inscrita sob o código 2329, compreendida do vértice P3304 de coordenadas E: 572070,986 m e N: 7459653,666 m, até o vértice P3303 de coordenadas E: 572151,657 m e N: 7459710,595 m, percorrendo 100,47 metros, localizada no bairro Parque Belém;

Nome: Rua 941, inscrita sob o código 9977, compreendida do vértice P3372 de coordenadas E: 572589,038 m e N: 7461491,325 m, até o vértice P3371 de coordenadas E: 572551,214 m e N: 7461457,42 m, percorrendo 50,8 metros, localizada no bairro Parque Belém;

Nome: Rua Saul, inscrita sob o código 1598, compreendida do vértice P3500 de coordenadas E: 573020,629 m e N: 7461165,233

m, até o vértice P3499 de coordenadas E: 572995,617 m e N: 7461199,805 m, percorrendo 42,69 metros, localizada no bairro Parque Belém;

Nome: Trav. São Francisco, inscrita sob o código 8252, compreendida do vértice P3506 de coordenadas E: 572943,142 m e N: 7460583,656 m, até o vértice P3505 de coordenadas E: 572989,665 m e N: 7460609,492 m, percorrendo 54,6 metros, localizada no bairro Parque Belém;

Nome: Beco 907, inscrita sob o código 6079, compreendida do vértice P3622 de coordenadas E: 572385,537 m e N: 7460374,404 m, até o vértice P3621 de coordenadas E: 572365,798 m e N: 7460439,354 m, percorrendo 116,63 metros, localizada no bairro Parque Belém;

Nome: Rua Tiago, inscrita sob o código 1011, compreendida do vértice P3626 de coordenadas E: 572904,809 m e N: 7461254,084 m, até o vértice P3625 de coordenadas E: 572880,884 m e N: 7461290,031 m, percorrendo 43,18 metros, localizada no bairro Parque Belém;

Nome: Beco 912, inscrita sob o código 9989, compreendida do vértice P3658 de coordenadas E: 572946,602 m e N: 7460646,815 m, até o vértice P3657 de coordenadas E: 572908,945 m e N: 7460635,784 m, percorrendo 48,59 metros, localizada no bairro Parque Belém;

Nome: Beco 916, inscrita sob o código 9259, compreendida do vértice P3662 de coordenadas E: 572139,732 m e N: 7460209,853 m, até o vértice P3661 de coordenadas E: 572163,823 m e N: 7460205,227 m, percorrendo 24,57 metros, localizada no bairro Parque Belém;

Nome: Travessa 930, inscrita sob o código 7254, compreendida do vértice P3890 de coordenadas E: 573345,468 m e N: 7460993,039 m, até o vértice P3889 de coordenadas E: 573336,094 m e N: 7461001,886 m, percorrendo 12,89 metros, localizada no bairro Parque Belém;

Nome: Travessa 923, inscrita sob o código 9243, compreendida do vértice P3944 de coordenadas E: 572716,601 m e N: 7460537,038 m, até o vértice P3943 de coordenadas E: 572730,849 m e N: 7460561,501 m, percorrendo 38,18 metros, localizada no bairro Parque Belém;

Nome: Travessa 928, inscrita sob o código 9994, compreendida do vértice P3948 de coordenadas E: 572376,179 m e N: 7460801,343 m, até o vértice P3947 de coordenadas E: 572344,056 m e N: 7460777,274 m, percorrendo 41,6 metros, localizada no bairro Parque Belém;

Nome: Beco 896, inscrita sob o código 9982, compreendida do vértice P4078 de coordenadas E: 573025,471 m e N: 7461547,351 m, até o vértice P4077 de coordenadas E: 573059,952 m e N: 7461537,906 m, percorrendo 36,12 metros, localizada no bairro Parque Belém;

Nome: Rua Bromélia, inscrita sob o código 7930, compreendida do vértice P4108 de coordenadas E: 572630,26 m e N: 7461368,342 m, até o vértice P4107 de coordenadas E: 572702,631 m e N: 7461428,783 m, percorrendo 94,31 metros, localizada no bairro Parque Belém;

Nome: Beco 899, inscrita sob o código 9980, compreendida do vértice P4132 de coordenadas E: 573157,162 m e N: 7461193,954 m, até o vértice P4131 de coordenadas E: 573140,487 m e N: 7461217,159 m, percorrendo 28,58 metros, localizada no bairro Parque Belém;

Nome: Rua Azaléia, inscrita sob o código 39, compreendida do vértice P4564 de coordenadas E: 572515,359 m e N: 7461345,74 m, até o vértice P4563 de coordenadas E: 572589,473 m e N: 7461412,127 m, percorrendo 99,53 metros, localizada no bairro Parque Belém;

Nome: Rua São Gabriel, inscrita sob o código 7682, compreendida do vértice P4612 de coordenadas E: 572806,854 m e N: 7461182,573 m, até o vértice P4611 de coordenadas E: 572781,544 m e N: 7461217,94 m, percorrendo 43,49 metros, localizada no bairro Parque Belém;

Nome: Caminho 3960, inscrita sob o código 10896, compreendida do vértice P1318 de coordenadas E: 571412,584 m e N: 7456964,865 m, até o vértice P1317 de coordenadas E: 571376,355 m e N: 7457007,51 m, percorrendo 63,37 metros, localizada no bairro Parque Das Palmeiras;

Nome: Escada 307, inscrita sob o código 9201, compreendida do vértice P1328 de coordenadas E: 571412,584 m e N: 7456964,865 m, até o vértice P1327 de coordenadas E: 571417,454 m e N: 7456919,079 m, percorrendo 46,04 metros, localizada no bairro Parque Das Palmeiras;

Nome: Escada 309, inscrita sob o código 8721, compreendida do vértice P1338 de coordenadas E: 571926,331 m e N: 7456155,409 m, até o vértice P1337 de coordenadas E: 571855,912 m e N: 7456124,405 m, percorrendo 77,87 metros, localizada no bairro Parque Das Palmeiras;

Nome: Rua 3962, inscrita sob o código 10897, compreendida do vértice P1920 de coordenadas E: 571498,445 m e N: 7456481,823 m, até o vértice P1919 de coordenadas E: 571548,076 m e N: 7456527,593 m, percorrendo 101,5 metros, localizada no bairro Parque Das Palmeiras;

Nome: Trevo de Angra, inscrita sob o código 3935, compreendida do vértice P2234 de coordenadas E: 572037,865 m e N: 7455681,889 m, até o vértice P2233 de coordenadas E: 571904,326 m e N: 7455789,911 m, percorrendo 173,72 metros, localizada no bairro Parque Das Palmeiras;

Nome: Rua Paulo Antônio Cardoso Cardia, inscrita sob o código 3165, compreendida do vértice P2314 de coordenadas E: 571310,909 m e N: 7456874,986 m, até o vértice P2313 de coor-

denadas E: 571463,276 m e N: 7456834,512 m, percorrendo 266,24 metros, localizada no bairro Parque Das Palmeiras;

Nome: Rua 310, inscrita sob o código 8729, compreendida do vértice P3200 de coordenadas E: 571135,627 m e N: 7456964,625 m, até o vértice P3199 de coordenadas E: 571097,623 m e N: 7456926,011 m, percorrendo 54,39 metros, localizada no bairro Parque Das Palmeiras;

Nome: Rua 308, inscrita sob o código 1367, compreendida do vértice P3618 de coordenadas E: 571185,237 m e N: 7456992,399 m, até o vértice P3617 de coordenadas E: 571196,531 m e N: 7457131,715 m, percorrendo 170,27 metros, localizada no bairro Parque Das Palmeiras;

Nome: Rua 314, inscrita sob o código 10466, compreendida do vértice P3646 de coordenadas E: 571906,482 m e N: 7456097,586 m, até o vértice P3645 de coordenadas E: 571965,638 m e N: 7456095,001 m, percorrendo 67,08 metros, localizada no bairro Parque Das Palmeiras;

Nome: Rua 311, inscrita sob o código 10404, compreendida do vértice P3648 de coordenadas E: 571963,824 m e N: 7456127,176 m, até o vértice P3647 de coordenadas E: 571940,452 m e N: 7456193,612 m, percorrendo 92 metros, localizada no bairro Parque Das Palmeiras;

Nome: Trevo 312, inscrita sob o código 10460, compreendida do vértice P3674 de coordenadas E: 571620,929 m e N: 7456974,92 m, até o vértice P3673 de coordenadas E: 571626,882 m e N: 7456946,868 m, percorrendo 52,34 metros, localizada no bairro Parque Das Palmeiras;

Nome: Trevo 313, inscrita sob o código 10461, compreendida do vértice P3676 de coordenadas E: 571625,764 m e N: 7456955,615 m, até o vértice P3675 de coordenadas E: 571617,679 m e N: 7456983,718 m, percorrendo 56,61 metros, localizada no bairro Parque Das Palmeiras;

Nome: Rua 1208, inscrita sob o código 6781, compreendida do vértice P4534 de coordenadas E: 571196,101 m e N: 7456838,762 m, até o vértice P4533 de coordenadas E: 571165,684 m e N: 7456964,829 m, percorrendo 172,01 metros, localizada no bairro Parque Das Palmeiras;

Nome: Trav. Costa Verde, inscrita sob o código 6118, compreendida do vértice P4896 de coordenadas E: 547154,909 m e N: 7455158,736 m, até o vértice P4895 de coordenadas E: 547124,478 m e N: 7456102,247 m, percorrendo 165,83 metros, localizada no bairro Parque Mambucaba;

Nome: Rua 376, inscrita sob o código 2482, compreendida do vértice P4898 de coordenadas E: 547245,366 m e N: 7455176,404 m, até o vértice P4797 de coordenadas E: 547339,45 m e N: 7455264,80 m, percorrendo 257,65 metros, localizada no bairro Parque Mambucaba;

Nome: Trav. da Paz, inscrita sob o código 3960, compreendida do

vértice P5000 de coordenadas E: 547734,541 m e N: 7455081,78 m, até o vértice P4899 de coordenadas E: 547787,974 m e N: 7455116,616 m, percorrendo 207,61 metros, localizada no bairro Parque Mambucaba;

Nome: Trav. Nova Aliança, inscrita sob o código 1222, compreendida do vértice P5002 de coordenadas E: 548380,373 m e N: 7455280,259 m, até o vértice P5003 de coordenadas E: 548458,475 m e N: 7456043,512 m, percorrendo 216,91 metros, localizada no bairro Parque Mambucaba;

Nome: Trav. do Sossego, inscrita sob o código 1350, compreendida do vértice P5004 de coordenadas E: 547776,354 m e N: 7455557,893 m, até o vértice P173 de coordenadas E: 547401,385 m e N: 7454425,568 m, percorrendo 207,16 metros, localizada no bairro Parque Mambucaba;

Nome: Rua 2704, inscrita sob o código 3798, compreendida do vértice P40 de coordenadas E: 548681,801 m e N: 7456220,611 m, até o vértice P39 de coordenadas E: 548660,522 m e N: 7456259,85 m, percorrendo 52,8 metros, localizada no bairro Parque Mambucaba;

Nome: Rua 2706, inscrita sob o código 3678, compreendida do vértice P42 de coordenadas E: 548475,005 m e N: 7456144,501 m, até o vértice P41 de coordenadas E: 548421,406 m e N: 7456177,03 m, percorrendo 62,77 metros, localizada no bairro Parque Mambucaba;

Nome: Rua 2705, inscrita sob o código 1478, compreendida do vértice P46 de coordenadas E: 548421,406 m e N: 7456177,03 m, até o vértice P45 de coordenadas E: 548281,172 m e N: 7456153,074 m, percorrendo 184,75 metros, localizada no bairro Parque Mambucaba;

Nome: Rua 2707, inscrita sob o código 344, compreendida do vértice P52 de coordenadas E: 548402,156 m e N: 7456054,464 m, até o vértice P51 de coordenadas E: 548261,875 m e N: 7456164,106 m, percorrendo 178,74 metros, localizada no bairro Parque Mambucaba;

Nome: Rua 2726, inscrita sob o código 2854, compreendida do vértice P78 de coordenadas E: 548520,8 m e N: 7456205,066 m, até o vértice P77 de coordenadas E: 548367,946 m e N: 7456292,932 m, percorrendo 183,64 metros, localizada no bairro Parque Mambucaba;

Nome: Rua 2715, inscrita sob o código 2853, compreendida do vértice P96 de coordenadas E: 548500,355 m e N: 7456222,989 m, até o vértice P95 de coordenadas E: 548509,753 m e N: 7456301,085 m, percorrendo 94,19 metros, localizada no bairro Parque Mambucaba;

Nome: Trav. Família Lima, inscrita sob o código 1288, compreendida do vértice P164 de coordenadas E: 546914,051 m e N: 7454323,913 m, até o vértice P163 de coordenadas E: 546933,911 m e N: 7454342,052 m, percorrendo 26,9 metros, localizada no

bairro Parque Mambucaba;

Nome: Trav. do Sossego, inscrita sob o código 1350, compreendida do vértice P174 de coordenadas E: 547812,817 m e N: 7455589,271 m, até o vértice P173 de coordenadas E: 547401,385 m e N: 7454425,568 m, percorrendo 207,16 metros, localizada no bairro Parque Mambucaba;

Nome: Servidão 2604, inscrita sob o código 1692, compreendida do vértice P188 de coordenadas E: 546972,581 m e N: 7455279,125 m, até o vértice P187 de coordenadas E: 546991,87 m e N: 7455256,577 m, percorrendo 29,67 metros, localizada no bairro Parque Mambucaba;

Nome: Trav. Gaúcho, inscrita sob o código 2921, compreendida do vértice P230 de coordenadas E: 548144,963 m e N: 7455732,221 m, até o vértice P229 de coordenadas E: 548097,633 m e N: 7455687,094 m, percorrendo 65,4 metros, localizada no bairro Parque Mambucaba;

Nome: Servidão 2629, inscrita sob o código 8771, compreendida do vértice P396 de coordenadas E: 546725,713 m e N: 7454209,476 m, até o vértice P395 de coordenadas E: 546703,606 m e N: 7454233,994 m, percorrendo 33,01 metros, localizada no bairro Parque Mambucaba;

Nome: Trav. da Esperança, inscrita sob o código 271, compreendida do vértice P404 de coordenadas E: 546936,185 m e N: 7453898,408 m, até o vértice P403 de coordenadas E: 547089,422 m e N: 7454036,409 m, percorrendo 206,22 metros, localizada no bairro Parque Mambucaba;

Nome: Servidão 2615, inscrita sob o código 8898, compreendida do vértice P406 de coordenadas E: 547210,519 m e N: 7455754,651 m, até o vértice P405 de coordenadas E: 547218,43 m e N: 7455745,13 m, percorrendo 12,38 metros, localizada no bairro Parque Mambucaba;

Nome: Servidão 2616, inscrita sob o código 2245, compreendida do vértice P410 de coordenadas E: 548405,945 m e N: 7455251,544 m, até o vértice P409 de coordenadas E: 548382,361 m e N: 7455230,778 m, percorrendo 31,42 metros, localizada no bairro Parque Mambucaba;

Nome: Trav. Adelino, inscrita sob o código 7936, compreendida do vértice P450 de coordenadas E: 547386,587 m e N: 7455986,548 m, até o vértice P449 de coordenadas E: 547353,408 m e N: 7456023,043 m, percorrendo 49,47 metros, localizada no bairro Parque Mambucaba;

Nome: Servidão 2673, inscrita sob o código 8586, compreendida do vértice P452 de coordenadas E: 546858,768 m e N: 7454538,196 m, até o vértice P451 de coordenadas E: 546792,506 m e N: 7454572,759 m, percorrendo 74,75 metros, localizada no bairro Parque Mambucaba;

Nome: Servidão 2652, inscrita sob o código 8878, compreendida do vértice P454 de coordenadas E: 548069,531 m e N:

7455270,515 m, até o vértice P453 de coordenadas E: 548084,327 m e N: 7455254,03 m, percorrendo 22,15 metros, localizada no bairro Parque Mambucaba;

Nome: Servidão 2655, inscrita sob o código 8879, compreendida do vértice P458 de coordenadas E: 547643,055 m e N: 7456016,05 m, até o vértice P457 de coordenadas E: 547678,831 m e N: 7456050,103 m, percorrendo 49,39 metros, localizada no bairro Parque Mambucaba;

Nome: Servidão 2656, inscrita sob o código 8873, compreendida do vértice P460 de coordenadas E: 547230,649 m e N: 7455089,124 m, até o vértice P459 de coordenadas E: 547185,082 m e N: 7455048,865 m, percorrendo 60,81 metros, localizada no bairro Parque Mambucaba;

Nome: Trav. Almeida, inscrita sob o código 4586, compreendida do vértice P896 de coordenadas E: 547048,894 m e N: 7454547,005 m, até o vértice P895 de coordenadas E: 546992,579 m e N: 7454568,361 m, percorrendo 102,35 metros, localizada no bairro Parque Mambucaba;

Nome: Estrada Sertão de Itapicú, inscrita sob o código 287, compreendida do vértice P1034 de coordenadas E: 547310,949 m e N: 7456236,586 m, até o vértice P1033 de coordenadas E: 545951,792 m e N: 7461739,664 m, percorrendo 6290,5 metros, localizada no bairro Parque Mambucaba;

Nome: Trav. Santa Lúcia, inscrita sob o código 830, compreendida do vértice P1048 de coordenadas E: 547569,586 m e N: 7456089,885 m, até o vértice P1047 de coordenadas E: 547536,721 m e N: 7456127,981 m, percorrendo 50,59 metros, localizada no bairro Parque Mambucaba;

Nome: Rua Sertão de São José, inscrita sob o código 3105, compreendida do vértice P1132 de coordenadas E: 549108,188 m e N: 7455845,728 m, até o vértice P1131 de coordenadas E: 549125,478 m e N: 7455987,877 m, percorrendo 155,87 metros, localizada no bairro Parque Mambucaba;

Nome: Trav. Maria Marques, inscrita sob o código 3877, compreendida do vértice P1378 de coordenadas E: 548245,684 m e N: 7455771,028 m, até o vértice P1377 de coordenadas E: 548358,712 m e N: 7455878,543 m, percorrendo 156,02 metros, localizada no bairro Parque Mambucaba;

Nome: Trav. Tiradentes, inscrita sob o código 5289, compreendida do vértice P1398 de coordenadas E: 547981,814 m e N: 7455219,076 m, até o vértice P1397 de coordenadas E: 547925,544 m e N: 7455167,773 m, percorrendo 76,15 metros, localizada no bairro Parque Mambucaba;

Nome: Beco 2608, inscrita sob o código 7946, compreendida do vértice P1416 de coordenadas E: 546950,621 m e N: 7455316,795 m, até o vértice P1415 de coordenadas E: 546991,327 m e N: 7455339,824 m, percorrendo 46,77 metros, localizada no bairro Parque Mambucaba;

Nome: Servidão 2719, inscrita sob o código 8843, compreendida do vértice P1506 de coordenadas E: 547659,54 m e N: 7455636,644 m, até o vértice P1505 de coordenadas E: 547684,345 m e N: 7455658,924 m, percorrendo 33,34 metros, localizada no bairro Parque Mambucaba;

Nome: Beco 2612, inscrita sob o código 8896, compreendida do vértice P1534 de coordenadas E: 547144,65 m e N: 7455727,597 m, até o vértice P1533 de coordenadas E: 547157,224 m e N: 7455714,386 m, percorrendo 18,24 metros, localizada no bairro Parque Mambucaba;

Nome: Beco 2610, inscrita sob o código 5108, compreendida do vértice P1536 de coordenadas E: 546954,105 m e N: 7455344,766 m, até o vértice P1535 de coordenadas E: 546969,456 m e N: 7455327,372 m, percorrendo 23,2 metros, localizada no bairro Parque Mambucaba;

Nome: Servidão 2720, inscrita sob o código 1776, compreendida do vértice P1578 de coordenadas E: 547405,696 m e N: 7455385,985 m, até o vértice P1577 de coordenadas E: 547386,539 m e N: 7455368,526 m, percorrendo 25,92 metros, localizada no bairro Parque Mambucaba;

Nome: Servidão 2722, inscrita sob o código 8871, compreendida do vértice P1582 de coordenadas E: 547969,3 m e N: 7454813,262 m, até o vértice P1581 de coordenadas E: 547992,272 m e N: 7454789,504 m, percorrendo 33,05 metros, localizada no bairro Parque Mambucaba;

Nome: Servidão 2724, inscrita sob o código 8329, compreendida do vértice P1590 de coordenadas E: 546974,16 m e N: 7455194,659 m, até o vértice P1589 de coordenadas E: 547016,906 m e N: 7455232,945 m, percorrendo 57,39 metros, localizada no bairro Parque Mambucaba;

Nome: Servidão 2725, inscrita sob o código 8884, compreendida do vértice P1594 de coordenadas E: 548410,244 m e N: 7455921,864 m, até o vértice P1593 de coordenadas E: 548368,54 m e N: 7455884,567 m, percorrendo 55,95 metros, localizada no bairro Parque Mambucaba;

Nome: Trav. Jamelão, inscrita sob o código 8165, compreendida do vértice P1606 de coordenadas E: 547210,091 m e N: 7455407,724 m, até o vértice P1605 de coordenadas E: 547257,932 m e N: 7455451,49 m, percorrendo 64,84 metros, localizada no bairro Parque Mambucaba;

Nome: Servidão 2727, inscrita sob o código 6827, compreendida do vértice P1608 de coordenadas E: 547299,383 m e N: 7454156,919 m, até o vértice P1607 de coordenadas E: 547260,393 m e N: 7454218,393 m, percorrendo 74,72 metros, localizada no bairro Parque Mambucaba;

Nome: Servidão 2718, inscrita sob o código 94, compreendida do vértice P1642 de coordenadas E: 547404,188 m e N: 7455194,115 m, até o vértice P1641 de coordenadas E: 547387,392 m e N:

7455212,144 m, percorrendo 102,36 metros, localizada no bairro Parque Mambucaba;

Nome: Servidão 2716, inscrita sob o código 6001, compreendida do vértice P1646 de coordenadas E: 547467,061 m e N: 7455255,403 m, até o vértice P1645 de coordenadas E: 547498,728 m e N: 7455283,28 m, percorrendo 42,19 metros, localizada no bairro Parque Mambucaba;

Nome: Servidão 2717, inscrita sob o código 8825, compreendida do vértice P1650 de coordenadas E: 547798,825 m e N: 7455792,753 m, até o vértice P1649 de coordenadas E: 547766,344 m e N: 7455763,587 m, percorrendo 43,65 metros, localizada no bairro Parque Mambucaba;

Nome: Beco 2647, inscrita sob o código 1105, compreendida do vértice P1678 de coordenadas E: 547029,825 m e N: 7454273,422 m, até o vértice P1677 de coordenadas E: 547012,225 m e N: 7454258,175 m, percorrendo 23,29 metros, localizada no bairro Parque Mambucaba;

Nome: Rua Rei Salomão, inscrita sob o código 4580, compreendida do vértice P1680 de coordenadas E: 548394,867 m e N: 7455678,668 m, até o vértice P1679 de coordenadas E: 548606,579 m e N: 7455817,076 m, percorrendo 285,9 metros, localizada no bairro Parque Mambucaba;

Nome: Rua Cinquenta, inscrita sob o código 1816, compreendida do vértice P1732 de coordenadas E: 546970,206 m e N: 7453862,359 m, até o vértice P1731 de coordenadas E: 546641,659 m e N: 7454246,613 m, percorrendo 441,69 metros, localizada no bairro Parque Mambucaba;

Nome: Trav. das Rosas, inscrita sob o código 5056, compreendida do vértice P1736 de coordenadas E: 547505,204 m e N: 7455917,484 m, até o vértice P1735 de coordenadas E: 547473,134 m e N: 7455889,092 m, percorrendo 42,83 metros, localizada no bairro Parque Mambucaba;

Nome: Trav. do Jambo, inscrita sob o código 3627, compreendida do vértice P1796 de coordenadas E: 546826,43 m e N: 7454206,754 m, até o vértice P1795 de coordenadas E: 546911,439 m e N: 7454278,445 m, percorrendo 112,03 metros, localizada no bairro Parque Mambucaba;

Nome: Rua 1809, inscrita sob o código 10732, compreendida do vértice P1912 de coordenadas E: 547975,924 m e N: 7457089,243 m, até o vértice P1911 de coordenadas E: 547243,427 m e N: 7456491,229 m, percorrendo 1301,3 metros, localizada no bairro Parque Mambucaba;

Nome: Trav. Maria Gorete, inscrita sob o código 7097, compreendida do vértice P1946 de coordenadas E: 547609,55 m e N: 7455932,016 m, até o vértice P1945 de coordenadas E: 547571,184 m e N: 7455896,843 m, percorrendo 52,05 metros, localizada no bairro Parque Mambucaba;

Nome: Servidão 2698, inscrita sob o código 8841, compreendida

do vértice P2050 de coordenadas E: 547591,919 m e N: 7455724,712 m, até o vértice P2049 de coordenadas E: 547610,615 m e N: 7455740,91 m, percorrendo 24,74 metros, localizada no bairro Parque Mambucaba;

Nome: Beco Sebastiana Rodrigues do Nascimento, inscrita sob o código 8046, compreendida do vértice P2118 de coordenadas E: 547224,231 m e N: 7454135,22 m, até o vértice P2117 de coordenadas E: 547247,582 m e N: 7454111,081 m, percorrendo 33,59 metros, localizada no bairro Parque Mambucaba; Nome: Travessa 2678, inscrita sob o código 2146, compreendida do vértice P2138 de coordenadas E: 546822,65 m e N: 7454051,625 m, até o vértice P2137 de coordenadas E: 546856,786 m e N: 7454085,121 m, percorrendo 47,84 metros, localizada no bairro Parque Mambucaba;

Nome: Travessa 2664, inscrita sob o código 659, compreendida do vértice P2144 de coordenadas E: 548486,614 m e N: 7456081,484 m, até o vértice P2143 de coordenadas E: 548452,27 m e N: 7456114,137 m, percorrendo 48,26 metros, localizada no bairro Parque Mambucaba;

Nome: Travessa 2666, inscrita sob o código 1223, compreendida do vértice P2148 de coordenadas E: 548481,837 m e N: 7455990,287 m, até o vértice P2147 de coordenadas E: 548500,429 m e N: 7456006,794 m, percorrendo 24,87 metros, localizada no bairro Parque Mambucaba;

Nome: Travessa 2667, inscrita sob o código 8389, compreendida do vértice P2150 de coordenadas E: 547779,193 m e N: 7455360,754 m, até o vértice P2149 de coordenadas E: 547814,611 m e N: 7455391,314 m, percorrendo 46,78 metros, localizada no bairro Parque Mambucaba;

Nome: Travessa 2669, inscrita sob o código 2369, compreendida do vértice P2154 de coordenadas E: 548048,935 m e N: 7455836,286 m, até o vértice P2153 de coordenadas E: 548088,622 m e N: 7455873,316 m, percorrendo 54,3 metros, localizada no bairro Parque Mambucaba;

Nome: Trav. Renascer, inscrita sob o código 191, compreendida do vértice P2176 de coordenadas E: 548739,949 m e N: 7455519,815 m, até o vértice P2175 de coordenadas E: 548795,404 m e N: 7455614,998 m, percorrendo 123,12 metros, localizada no bairro Parque Mambucaba;

Nome: Travessa 2679, inscrita sob o código 4641, compreendida do vértice P2188 de coordenadas E: 546759,55 m e N: 7455114,604 m, até o vértice P2187 de coordenadas E: 546811,612 m e N: 7455150,59 m, percorrendo 63,32 metros, localizada no bairro Parque Mambucaba;

Nome: Travessa 2677, inscrita sob o código 4798, compreendida do vértice P2190 de coordenadas E: 546867,906 m e N: 7455368,185 m, até o vértice P2189 de coordenadas E: 546913,393 m e N: 7455351,254 m, percorrendo 48,73 metros, localizada no bairro

Parque Mambucaba;

Nome: Trav. da Paz, inscrita sob o código 3960, compreendida do vértice P2240 de coordenadas E: 548501,331 m e N: 7455968,831 m, até o vértice P4899 de coordenadas E: 547787,974 m e N: 7455116,616 m, percorrendo 207,61 metros, localizada no bairro Parque Mambucaba;

Nome: Travessa 3102, inscrita sob o código 10788, compreendida do vértice P2250 de coordenadas E: 548202,004 m e N: 7455610,597 m, até o vértice P2249 de coordenadas E: 548231,756 m e N: 7455638,127 m, percorrendo 40,53 metros, localizada no bairro Parque Mambucaba;

Nome: Travessa 2611, inscrita sob o código 3630, compreendida do vértice P2308 de coordenadas E: 547003,413 m e N: 7455326,511 m, até o vértice P2307 de coordenadas E: 546985,362 m e N: 7455375,788 m, percorrendo 68,3 metros, localizada no bairro Parque Mambucaba;

Nome: Travessa 2602, inscrita sob o código 6494, compreendida do vértice P2324 de coordenadas E: 548580,428 m e N: 7455644,726 m, até o vértice P2323 de coordenadas E: 548542,162 m e N: 7455578,604 m, percorrendo 76,4 metros, localizada no bairro Parque Mambucaba;

Nome: Rua Maria Lina Paes, inscrita sob o código 913, compreendida do vértice P2412 de coordenadas E: 546657,159 m e N: 7454318,236 m, até o vértice P2411 de coordenadas E: 546753,345 m e N: 7454427,748 m, percorrendo 145,85 metros, localizada no bairro Parque Mambucaba;

Nome: Trav. Manguinho, inscrita sob o código 6331, compreendida do vértice P2476 de coordenadas E: 547047,023 m e N: 7455495,356 m, até o vértice P2475 de coordenadas E: 547096,172 m e N: 7455536,291 m, percorrendo 63,97 metros, localizada no bairro Parque Mambucaba;

Nome: Trav. Meimei, inscrita sob o código 5151, compreendida do vértice P2532 de coordenadas E: 548456,649 m e N: 7455790,086 m, até o vértice P2531 de coordenadas E: 548545,609 m e N: 7455865,412 m, percorrendo 116,58 metros, localizada no bairro Parque Mambucaba;

Nome: Trav. da Maré, inscrita sob o código 8318, compreendida do vértice P2548 de coordenadas E: 546657,563 m e N: 7455178,81 m, até o vértice P2547 de coordenadas E: 546739,751 m e N: 7455274,038 m, percorrendo 126,95 metros, localizada no bairro Parque Mambucaba;

Nome: Trav. Ferreira Sanches, inscrita sob o código 1201, compreendida do vértice P2696 de coordenadas E: 548744,433 m e N: 7455668,35 m, até o vértice P2695 de coordenadas E: 548788,61 m e N: 7455713,01 m, percorrendo 62,86 metros, localizada no bairro Parque Mambucaba;

Nome: Travessa 2598, inscrita sob o código 10792, compreendida do vértice P2772 de coordenadas E: 548606,579 m e

N: 7455817,076 m, até o vértice P2771 de coordenadas E: 548510,809 m e N: 7455733,155 m, percorrendo 127,67 metros, localizada no bairro Parque Mambucaba;

Nome: Beco 2693, inscrita sob o código 8826, compreendida do vértice P2904 de coordenadas E: 547753,306 m e N: 7455701,881 m, até o vértice P2903 de coordenadas E: 547791,3 m e N: 7455736,126 m, percorrendo 51,15 metros, localizada no bairro Parque Mambucaba;

Nome: Trav. Regina Lourena Souza, inscrita sob o código 7128, compreendida do vértice P3166 de coordenadas E: 548183,291 m e N: 7455690,392 m, até o vértice P3165 de coordenadas E: 548145,203 m e N: 7455655,276 m, percorrendo 51,81 metros, localizada no bairro Parque Mambucaba;

Nome: Rua 2603, inscrita sob o código 6702, compreendida do vértice P3190 de coordenadas E: 546545,768 m e N: 7455577,005 m, até o vértice P3189 de coordenadas E: 546479,058 m e N: 7455483,078 m, percorrendo 119,01 metros, localizada no bairro Parque Mambucaba;

Nome: Trav. Nossa Terra, inscrita sob o código 7194, compreendida do vértice P3326 de coordenadas E: 547745,833 m e N: 7455786,272 m, até o vértice P3325 de coordenadas E: 547777,264 m e N: 7455815,493 m, percorrendo 42,92 metros, localizada no bairro Parque Mambucaba;

Nome: Trav. Everaldo Rios, inscrita sob o código 911, compreendida do vértice P3424 de coordenadas E: 548771,752 m e N: 7455639,753 m, até o vértice P3423 de coordenadas E: 548892,008 m e N: 7455752,838 m, percorrendo 165,2 metros, localizada no bairro Parque Mambucaba;

Nome: Rua Recanto dos Pássaros, inscrita sob o código 5848, compreendida do vértice P3484 de coordenadas E: 548436,209 m e N: 7455414,22 m, até o vértice P3483 de coordenadas E: 548591,177 m e

N: 7455585,369 m, percorrendo 232,26 metros, localizada no bairro Parque Mambucaba;

Nome: Rua 2663, inscrita sob o código 658, compreendida do vértice P3504 de coordenadas E: 548537,798 m e N: 7456025,359 m, até o vértice P3503 de coordenadas E: 548486,614 m e N: 7456081,484 m, percorrendo 75,97 metros, localizada no bairro Parque Mambucaba;

Nome: Trav. Liete, inscrita sob o código 8218, compreendida do vértice P3630 de coordenadas E: 547157,107 m e N: 7455661,071 m, até o vértice P3629 de coordenadas E: 547178,256 m e N: 7455680,022 m, percorrendo 28,42 metros, localizada no bairro Parque Mambucaba;

Nome: Trav. Pavão, inscrita sob o código 4941, compreendida do vértice P3734 de coordenadas E: 547490,32 m e N: 7456063,889 m, até o vértice P3733 de coordenadas E: 547451,421 m e N: 7456031,458 m, percorrendo 50,65 metros, localizada no bairro

Parque Mambucaba;

Nome: Trav. Serpa, inscrita sob o código 4684, compreendida do vértice P3766 de coordenadas E: 548559,495 m e N: 7455665,944 m, até o vértice P3765 de coordenadas E: 548498,472 m e N: 7455602,318 m, percorrendo 89,31 metros, localizada no bairro Parque Mambucaba;

Nome: Rua da Paz, inscrita sob o código 4774, compreendida do vértice P3774 de coordenadas E: 546692,038 m e N: 7454355,63 m, até o vértice P3773 de coordenadas E: 546662,909 m e N: 7454385,236 m, percorrendo 41,56 metros, localizada no bairro Parque Mambucaba;

Nome: Trav. José Maurício das Neves, inscrita sob o código 8369, compreendida do vértice P3780 de coordenadas E: 546972,409 m e N: 7455870,486 m, até o vértice P3779 de coordenadas E: 547002,157 m e N: 7455920,846 m, percorrendo 58,54 metros, localizada no bairro Parque Mambucaba;

Nome: Travessa 2703, inscrita sob o código 8892, compreendida do vértice P3846 de coordenadas E: 546657,316 m e N: 7455073,374 m, até o vértice P3845 de coordenadas E: 546654,677 m e N: 7455102,961 m, percorrendo 29,71 metros, localizada no bairro Parque Mambucaba;

Nome: Travessa 2708, inscrita sob o código 3677, compreendida do vértice P3848 de coordenadas E: 548351,115 m e N: 7456094,368 m, até o vértice P3847 de coordenadas E: 548421,406 m e N: 7456177,03 m, percorrendo 108,52 metros, localizada no bairro Parque Mambucaba;

Nome: Travessa 2710, inscrita sob o código 2729, compreendida do vértice P3904 de coordenadas E: 548290,391 m e N: 7456100,067 m, até o vértice P3903 de coordenadas E: 548349,956 m e N: 7456164,455 m, percorrendo 87,79 metros, localizada no bairro Parque Mambucaba;

Nome: Travessa 2714, inscrita sob o código 1068, compreendida do vértice P3906 de coordenadas E: 548960,881 m e N: 7455627,245 m, até o vértice P3905 de coordenadas E: 548910,922 m e N: 7455640,439 m, percorrendo 82,66 metros, localizada no bairro Parque Mambucaba;

Nome: Travessa 2713, inscrita sob o código 1070, compreendida do vértice P3908 de coordenadas E: 548883,609 m e N: 7455593,97 m, até o vértice P3907 de coordenadas E: 548910,922 m e N: 7455640,439 m, percorrendo 58,63 metros, localizada no bairro Parque Mambucaba;

Nome: Travessa 2730, inscrita sob o código 6388, compreendida do vértice P3926 de coordenadas E: 548804,972 m e N: 7455605,949 m, até o vértice P3925 de coordenadas E: 548905,806 m e N: 7455703,982 m, percorrendo 140,68 metros, localizada no bairro Parque Mambucaba;

Nome: Travessa 2721, inscrita sob o código 8874, compreendida do vértice P3956 de coordenadas E: 547302,119 m e N: 7455448,991

m, até o vértice P3955 de coordenadas E: 547327,717 m e N: 7455471,954 m, percorrendo 34,39 metros, localizada no bairro Parque Mambucaba;

Nome: Travessa 2723, inscrita sob o código 1038, compreendida do vértice P3958 de coordenadas E: 547515,247 m e N: 7455458,84 m, até o vértice P3957 de coordenadas E: 547547,319 m e N: 7455503,705 m, percorrendo 65,36 metros, localizada no bairro Parque Mambucaba;

Nome: Travessa 2729, inscrita sob o código 3277, compreendida do vértice P3962 de coordenadas E: 548606,579 m e N: 7455817,076 m, até o vértice P3961 de coordenadas E: 548675,571 m e N: 7455881,351 m, percorrendo 95,35 metros, localizada no bairro Parque Mambucaba;

Nome: Travessa 2633, inscrita sob o código 2992, compreendida do vértice P3978 de coordenadas E: 546957,336 m e N: 7453960,621 m, até o vértice P3977 de coordenadas E: 546942,666 m e N: 7453977,888 m, percorrendo 22,67 metros, localizada no bairro Parque Mambucaba;

Nome: Trav. Costa Verde, inscrita sob o código 6118, compreendida do vértice P3980 de coordenadas E: 547116,011 m e N: 7455122,787 m, até o vértice P4895 de coordenadas E: 547124,478 m e N: 7456102,247 m, percorrendo 165,83 metros, localizada no bairro Parque Mambucaba;

Nome: Travessa 2634, inscrita sob o código 8773, compreendida do vértice P3982 de coordenadas E: 546780,149 m e N: 7454319,31 m, até o vértice P3981 de coordenadas E: 546740,917 m e N: 7454299,819 m, percorrendo 52,09 metros, localizada no bairro Parque Mambucaba;

Nome: Travessa 2636, inscrita sob o código 4249, compreendida do vértice P3986 de coordenadas E: 547586,351 m e N: 7455184,883 m, até o vértice P3985 de coordenadas E: 547625,913 m e N: 7455219,565 m, percorrendo 52,61 metros, localizada no bairro Parque Mambucaba;

Nome: Travessa 2628, inscrita sob o código 6551, compreendida do vértice P3996 de coordenadas E: 546675,685 m e N: 7454209,376 m, até o vértice P3995 de coordenadas E: 546721,666 m e N: 7454251,743 m, percorrendo 62,55 metros, localizada no bairro Parque Mambucaba;

Nome: Travessa 2644, inscrita sob o código 8643, compreendida do vértice P4030 de coordenadas E: 547572,861 m e N: 7455200,481 m, até o vértice P4029 de coordenadas E: 547606,005 m e N: 7455229,099 m, percorrendo 43,79 metros, localizada no bairro Parque Mambucaba;

Nome: Travessa 2649, inscrita sob o código 4758, compreendida do vértice P4036 de coordenadas E: 547583,308 m e N: 7454475,188 m, até o vértice P4035 de coordenadas E: 547612,437 m e N: 7454443,626 m, percorrendo 42,95 metros, localizada no bairro Parque Mambucaba;

Nome: Travessa 2653, inscrita sob o código 8380, compreendida do vértice P4060 de coordenadas E: 547675,953 m e N: 7456053,31 m, até o vértice P4059 de coordenadas E: 547713,452 m e N: 7456053,762 m, percorrendo 50,69 metros, localizada no bairro Parque Mambucaba;

Nome: Travessa 2657, inscrita sob o código 697, compreendida do vértice P4064 de coordenadas E: 548622,175 m e N: 7455612,752 m, até o vértice P4063 de coordenadas E: 548682,405 m e N: 7455669,308 m, percorrendo 82,63 metros, localizada no bairro Parque Mambucaba;

Nome: Travessa 2658, inscrita sob o código 2839, compreendida do vértice P4066 de coordenadas E: 548647,725 m e N: 7455581,528 m, até o vértice P4065 de coordenadas E: 548742,005 m e N: 7455670,595 m, percorrendo 129,73 metros, localizada no bairro Parque Mambucaba;

Nome: Trav. Manoel Benedito, inscrita sob o código 3961, compreendida do vértice P4100 de coordenadas E: 548347,225 m e N: 7455908,243 m, até o vértice P4099 de coordenadas E: 548584,961 m e N: 7456207,269 m, percorrendo 382,62 metros, localizada no bairro Parque Mambucaba;

Nome: Trav. Ibatiba, inscrita sob o código 5966, compreendida do vértice P4116 de coordenadas E: 547657,437 m e N: 7455688,662 m, até o vértice P4115 de coordenadas E: 547625,981 m e N: 7455661,789 m, percorrendo 41,37 metros, localizada no bairro Parque Mambucaba;

Nome: Trav. Gideá, inscrita sob o código 3562, compreendida do vértice P4254 de coordenadas E: 547382,905 m e N: 7455996,614 m, até o vértice P4253 de coordenadas E: 547423,482 m e N: 7456029,47 m, percorrendo 52,22 metros, localizada no bairro Parque Mambucaba;

Nome: Trav. Carambola, inscrita sob o código 6198, compreendida do vértice P4312 de coordenadas E: 546809,393 m e N: 7455512,289 m, até o vértice P4311 de coordenadas E: 546889,656 m e N: 7455567,228 m, percorrendo 97,35 metros, localizada no bairro Parque Mambucaba;

Nome: Trav. Nova Aliança, inscrita sob o código 1222, compreendida do vértice P4410 de coordenadas E: 548521,025 m e N: 7455986,535 m, até o vértice P5003 de coordenadas E: 548458,475 m e N: 7456043,512 m, percorrendo 216,91 metros, localizada no bairro Parque Mambucaba;

Nome: Trav. Viana, inscrita sob o código 2372, compreendida do vértice P4594 de coordenadas E: 546918,821 m e N: 7455814,076 m, até o vértice P4593 de coordenadas E: 546976,159 m e N: 7455863,486 m, percorrendo 75,74 metros, localizada no bairro Parque Mambucaba;

Nome: Rua 3971, inscrita sob o código 2482, compreendida do vértice P4798 de coordenadas E: 547266,38 m e N: 7455153,715 m, até o vértice P4897 de coordenadas E: 547360,385 m e N:

7455241,391 m, percorrendo 257,65 metros, localizada no bairro Parque Mambucaba;

Nome: Trav. Lima Ferreira, inscrita sob o código 817, compreendida do vértice P4812 de coordenadas E: 547695,838 m e N: 7455839,518 m, até o vértice P4811 de coordenadas E: 547726,96 m e N: 7455867,522 m, percorrendo 41,87 metros, localizada no bairro Parque Mambucaba;

Nome: Rua 2702, inscrita sob o código 860, compreendida do vértice P4818 de coordenadas E: 548660,522 m e N: 7456259,85 m, até o vértice P4817 de coordenadas E: 548642,078 m e N: 7456444,613 m, percorrendo 317,47 metros, localizada no bairro Parque Mambucaba;

Nome: Servidão 2695, inscrita sob o código 8899, compreendida do vértice P4828 de coordenadas E: 547001,105 m e N: 7456067,394 m, até o vértice P4827 de coordenadas E: 546989,272 m e N: 7456057,557 m, percorrendo 15,39 metros, localizada no bairro Parque Mambucaba;

Nome: Servidão 2676, inscrita sob o código 9377, compreendida do vértice P4834 de coordenadas E: 546819,446 m e N: 7454514,238 m, até o vértice P4833 de coordenadas E: 546834,951 m e N: 7454498,21 m, percorrendo 22,3 metros, localizada no bairro Parque Mambucaba;

Nome: Servidão 2683, inscrita sob o código 4678, compreendida do vértice P4844 de coordenadas E: 546863,833 m e N: 7454261,153 m, até o vértice P4843 de coordenadas E: 546844,698 m e N: 7454281,382 m, percorrendo 27,85 metros, localizada no bairro Parque Mambucaba;

Nome: Rua 2711, inscrita sob o código 7603, compreendida do vértice P4876 de coordenadas E: 548274,671 m e N: 7455986,406 m, até o vértice P4875 de coordenadas E: 548314,867 m e N: 7456024,49 m, percorrendo 55,41 metros, localizada no bairro Parque Mambucaba;

Nome: Rua 2712, inscrita sob o código 4590, compreendida do vértice P4878 de coordenadas E: 548301,024 m e N: 7456010,758 m, até o vértice P4877 de coordenadas E: 548241,845 m e N: 7456080,413 m, percorrendo 91,44 metros, localizada no bairro Parque Mambucaba;

Nome: Trav. Souza, inscrita sob o código 2706, compreendida do vértice P5006 de coordenadas E: 548416,886 m e N: 7455034,323 m, até o vértice P5005 de coordenadas E: 548486,513 m e N: 7455080,143 m, percorrendo 109,91 metros, localizada no bairro Parque Perequê;

Nome: Trevo do Parque Perequê, inscrita sob o código 3594, compreendida do vértice P826 de coordenadas E: 547830,406 m e N: 7454235,141 m, até o vértice P825 de coordenadas E: 547874,023 m e N: 7454246,096 m, percorrendo 45,22 metros, localizada no bairro Parque Perequê;

Nome: Servidão 3913, inscrita sob o código 411, compreendida do

vértice P836 de coordenadas E: 548024,269 m e N: 7454447,227 m, até o vértice P835 de coordenadas E: 548008,459 m e N: 7454466,502 m, percorrendo 24,93 metros, localizada no bairro Parque Perequê;

Nome: Trav. Souza, inscrita sob o código 2706, compreendida do vértice P850 de coordenadas E: 548527,63 m e N: 7455118,441 m, até o vértice P5005 de coordenadas E: 548486,513 m e N: 7455080,143 m, percorrendo 109,91 metros, localizada no bairro Parque Perequê;

Nome: Servidão 3920, inscrita sob o código 9379, compreendida do vértice P858 de coordenadas E: 547774,353 m e N: 7454444,492 m, até o vértice P857 de coordenadas E: 547762,446 m e N: 7454460,006 m, percorrendo 19,56 metros, localizada no bairro Parque Perequê;

Nome: Servidão 3921, inscrita sob o código 9308, compreendida do vértice P860 de coordenadas E: 547782,327 m e N: 7454254,042 m, até o vértice P859 de coordenadas E: 547747,531 m e N: 7454222,763 m, percorrendo 46,79 metros, localizada no bairro Parque Perequê;

Nome: Servidão 3922, inscrita sob o código 8857, compreendida do vértice P862 de coordenadas E: 547894,167 m e N: 7454489,7 m, até o vértice P861 de coordenadas E: 547912,038 m e N: 7454472,747 m, percorrendo 24,63 metros, localizada no bairro Parque Perequê;

Nome: Rua 3925, inscrita sob o código 6491, compreendida do vértice P1002 de coordenadas E: 548062,399 m e N: 7454572,884 m, até o vértice P1001 de coordenadas E: 548145,859 m e N: 7454557,002 m, percorrendo 84,96 metros, localizada no bairro Parque Perequê;

Nome: Trav. da Amizade II, inscrita sob o código 3272, compreendida do vértice P3426 de coordenadas E: 547499,795 m e N: 7453893,216 m, até o vértice P3425 de coordenadas E: 547486,731 m e N: 7453980,401 m, percorrendo 103,97 metros, localizada no bairro Parque Perequê;

Nome: Trevo 3918, inscrita sob o código 4722, compreendida do vértice P4054 de coordenadas E: 547607,234 m e N: 7453999,017 m, até o vértice P4053 de coordenadas E: 547564,425 m e N: 7453978,7 m, percorrendo 47,58 metros, localizada no bairro Parque Perequê;

Nome: Trevo 3927, inscrita sob o código 4148, compreendida do vértice P4092 de coordenadas E: 547965,446 m e N: 7454272,144 m, até o vértice P4091 de coordenadas E: 547933,414 m e N: 7454286,538 m, percorrendo 61,78 metros, localizada no bairro Parque Perequê;

Nome: Rua da Guariba, inscrita sob o código 8476, compreendida do vértice P2 de coordenadas E: 557104,746 m e N: 7456159,454 m, até o vértice P1 de coordenadas E: 557362,93 m e N: 7456266,68 m, percorrendo 293,95 metros, localizada no

bairro Piraquara;

Nome: Estrada das Antenas, inscrita sob o código 1510, compreendida do vértice P2070 de coordenadas E: 556404,445 m e N: 7455770,386 m, até o vértice P2069 de coordenadas E: 556915,417 m e N: 7456697,888 m, percorrendo 1355,17 metros, localizada no bairro Piraquara;

Nome: Rua 541, inscrita sob o código 6037, compreendida do vértice P3576 de coordenadas E: 556942,128 m e N: 7455490,075 m, até o vértice P3575 de coordenadas E: 556921,63 m e N: 7455585,931 m, percorrendo 100,59 metros, localizada no bairro Piraquara;

Nome: Rua 543, inscrita sob o código 3974, compreendida do vértice P3580 de coordenadas E: 557384,923 m e N: 7456361,724 m, até o vértice P3579 de coordenadas E: 557346,862 m e N: 7456305,096 m, percorrendo 68,44 metros, localizada no bairro Piraquara;

Nome: Rua 531, inscrita sob o código 2495, compreendida do vértice P3602 de coordenadas E: 557190,432 m e N: 7456649,879 m, até o vértice P3601 de coordenadas E: 557044,162 m e N: 7456705,856 m, percorrendo 162,17 metros, localizada no bairro Piraquara;

Nome: Rua 532, inscrita sob o código 3608, compreendida do vértice P3604 de coordenadas E: 557610,468 m e N: 7456688,834 m, até o vértice P3603 de coordenadas E: 557059,075 m e N: 7456675,358 m, percorrendo 619,88 metros, localizada no bairro Piraquara;

Nome: Rua 535, inscrita sob o código 3975, compreendida do vértice P3606 de coordenadas E: 557362,93 m e N: 7456266,68 m, até o vértice P3605 de coordenadas E: 557355,644 m e N: 7456467,488 m, percorrendo 256,24 metros, localizada no bairro Piraquara;

Nome: Rua 536, inscrita sob o código 5532, compreendida do vértice P3608 de coordenadas E: 556879,811 m e N: 7455535,3 m, até o vértice P3607 de coordenadas E: 556972,539 m e N: 7455672,467 m, percorrendo 166,7 metros, localizada no bairro Piraquara;

Nome: Estrada do Laboratório, inscrita sob o código 1764, compreendida do vértice P3768 de coordenadas E: 556270,246 m e N: 7455310,707 m, até o vértice P3767 de coordenadas E: 556924,698 m e N: 7455759,096 m, percorrendo 1036,51 metros, localizada no bairro Piraquara;

Nome: Rua 730, inscrita sob o código 2182, compreendida do vértice P5010 de coordenadas E: 568937,782 m e N: 7461408,476 m, até o vértice P5009 de coordenadas E: 568204,047 m e N: 7460979,401 m, percorrendo 180,26 metros, localizada no bairro Ponta Da Cruz;

Nome: Rua das Torres, inscrita sob o código 1271, compreendida do vértice P236 de coordenadas E: 569515,074 m e N:

7461143,986 m, até o vértice P235 de coordenadas E: 569913,606 m e N: 7461303,278 m, percorrendo 447,28 metros, localizada no bairro Ponta Da Cruz;

Nome: Trevo Ponta da Cruz, inscrita sob o código 6619, compreendida do vértice P1950 de coordenadas E: 569152,209 m e N: 7461756,174 m, até o vértice P1949 de coordenadas E: 569129,464 m e N: 7461776,126 m, percorrendo 54,89 metros, localizada no bairro Ponta Da Cruz;

Nome: Rua 732, inscrita sob o código 10278, compreendida do vértice P2748 de coordenadas E: 569545,691 m e N: 7461200,828 m, até o vértice P2747 de coordenadas E: 569524,914 m e N: 7461228,55 m, percorrendo 527,61 metros, localizada no bairro Ponta Da Cruz;

Nome: Rua 737, inscrita sob o código 188, compreendida do vértice P2752 de coordenadas E: 568282,349 m e N: 7460833,074 m, até o vértice P2751 de coordenadas E: 568407,329 m e N: 7460850,349 m, percorrendo 186,31 metros, localizada no bairro Ponta Da Cruz;

Nome: Rua 738, inscrita sob o código 5003, compreendida do vértice P2754 de coordenadas E: 568884,253 m e N: 7461147,273 m, até o vértice P2753 de coordenadas E: 568875,003 m e N: 7461219,939 m, percorrendo 73,45 metros, localizada no bairro Ponta Da Cruz;

Nome: Rua 729, inscrita sob o código 6023, compreendida do vértice P2770 de coordenadas E: 569515,074 m e N: 7461143,986 m, até o vértice P2769 de coordenadas E: 569524,914 m e N: 7461228,55 m, percorrendo 101,28 metros, localizada no bairro Ponta Da Cruz;

Nome: Rua 731, inscrita sob o código 6022, compreendida do vértice P2804 de coordenadas E: 569524,914 m e N: 7461228,55 m, até o vértice P2803 de coordenadas E: 569263,665 m e N: 7461122,394 m, percorrendo 282,56 metros, localizada no bairro Ponta Da Cruz;

Nome: Rua 730, inscrita sob o código 2182, compreendida do vértice P2806 de coordenadas E: 568873,905 m e N: 7461311,195 m, até o vértice P5009 de coordenadas E: 568204,047 m e N: 7460979,401 m, percorrendo 180,26 metros, localizada no bairro Ponta Da Cruz;

Nome: Trevo Serenar, inscrita sob o código 700, compreendida do vértice P346 de coordenadas E: 569485,281 m e N: 7463785,134 m, até o vértice P345 de coordenadas E: 569514,794 m e N: 7463848,597 m, percorrendo 133,45 metros, localizada no bairro Ponta Do Partido;

Nome: Rua 201, inscrita sob o código 7786, compreendida do vértice P570 de coordenadas E: 569865,519 m e N: 7463350,292 m, até o vértice P569 de coordenadas E: 569459,155 m e N: 7463793,654 m, percorrendo 1304,82 metros, localizada no bairro Ponta Do Partido;

Nome: Rua 3967, inscrita sob o código 8321, compreendida do vértice P1616 de coordenadas E: 569370 m e N: 7463589,019 m, até o vértice P1615 de coordenadas E: 569415,915 m e N: 7463753,967 m, percorrendo 174,57 metros, localizada no bairro Ponta Do Partido;

Nome: Alça De Retorno 202, inscrita sob o código 7234, compreendida do vértice P3690 de coordenadas E: 569602,936 m e N: 7463939,804 m, até o vértice P3689 de coordenadas E: 569625,595 m e N: 7463992,599 m, percorrendo 73,57 metros, localizada no bairro Ponta Do Partido;

Nome: Trevo BR 101 Ponta do Partido, inscrita sob o código 4912, compreendida do vértice P3792 de coordenadas E: 569594,409 m e N: 7464502,986 m, até o vértice P3791 de coordenadas E: 569639,346 m e N: 7464120,047 m, percorrendo 673,21 metros, localizada no bairro Ponta Do Partido;

Nome: Escadaria 2905, inscrita sob o código 9604, compreendida do vértice P3442 de coordenadas E: 568824,983 m e N: 7458156,986 m, até o vértice P3441 de coordenadas E: 568836,113 m e N: 7458115,867 m, percorrendo 42,61 metros, localizada no bairro Ponta Do Sapê;

Nome: Rua 2912, inscrita sob o código 1762, compreendida do vértice P3692 de coordenadas E: 569392,912 m e N: 7457850,698 m, até o vértice P3691 de coordenadas E: 569414,235 m e N: 7457873,406 m, percorrendo 31,3 metros, localizada no bairro Ponta Do Sapê;

Nome: Rua 2909, inscrita sob o código 8061, compreendida do vértice P3712 de coordenadas E: 569260,478 m e N: 7457821,148 m, até o vértice P3711 de coordenadas E: 569426,674 m e N: 7457948,578 m, percorrendo 211,74 metros, localizada no bairro Ponta Do Sapê;

Nome: Rua Dibíase, inscrita sob o código 2170, compreendida do vértice P4592 de coordenadas E: 569186,199 m e N: 7457299,916 m, até o vértice P4591 de coordenadas E: 568742,704 m e N: 7457818,723 m, percorrendo 822,35 metros, localizada no bairro Ponta Do Sapê;

Nome: Rua 3008, inscrita sob o código 1594, compreendida do vértice P948 de coordenadas E: 570542,28 m e N: 7460913,405 m, até o vértice P947 de coordenadas E: 570726,167 m e N: 7461154,081 m, percorrendo 330,12 metros, localizada no bairro Ponta Dos Ubás;

Nome: Rua 3009, inscrita sob o código 2519, compreendida do vértice P952 de coordenadas E: 570768,207 m e N: 7461118,468 m, até o vértice P951 de coordenadas E: 570718,909 m e N: 7461137,986 m, percorrendo 60,69 metros, localizada no bairro Ponta Dos Ubás;

Nome: Rua 3010, inscrita sob o código 5832, compreendida do vértice P990 de coordenadas E: 570601,933 m e N: 7461017,961 m, até o vértice P989 de coordenadas E: 570542,28 m e N:

7460913,405 m, percorrendo 191,63 metros, localizada no bairro Ponta Dos Ubás;

Nome: Trevo Belvedere, inscrita sob o código 1377, compreendida do vértice P2094 de coordenadas E: 570343,122 m e N: 7461120,792 m, até o vértice P2093 de coordenadas E: 570190 m e N: 7461168,428 m, percorrendo 328,07 metros, localizada no bairro Ponta Dos Ubás;

Nome: Acesso 550, inscrita sob o código 10717, compreendida do vértice P262 de coordenadas E: 577047,487 m e N: 7451068,026 m, até o vértice P261 de coordenadas E: 577036,018 m e N: 7451007,328 m, percorrendo 84,09 metros, localizada no bairro Ponta Leste;

Nome: Caminho 328, inscrita sob o código 10718, compreendida do vértice P1560 de coordenadas E: 577125,625 m e N: 7451069,862 m, até o vértice P1559 de coordenadas E: 577092,162 m e N: 7451043,83 m, percorrendo 44,31 metros, localizada no bairro Ponta Leste;

Nome: Estrada Maciéis, inscrita sob o código 9874, compreendida do vértice P2846 de coordenadas E: 578063,076 m e N: 7450459,443 m, até o vértice P2845 de coordenadas E: 577377,038 m e N: 7451054,69 m, percorrendo 1268,66 metros, localizada no bairro Ponta Leste;

Nome: Escadaria 301, inscrita sob o código 9311, compreendida do vértice P4490 de coordenadas E: 577921,785 m e N: 7452193,969 m, até o vértice P4489 de coordenadas E: 577874,595 m e N: 7452216,281 m, percorrendo 52,23 metros, localizada no bairro Ponta Leste;

Nome: Rua 3309, inscrita sob o código 10899, compreendida do vértice P712 de coordenadas E: 569534,568 m e N: 7462125,493 m, até o vértice P711 de coordenadas E: 569493,343 m e N: 7462064,788 m, percorrendo 77,49 metros, localizada no bairro Pontal;

Nome: Av. do Canal, inscrita sob o código 2597, compreendida do vértice P802 de coordenadas E: 569926,285 m e N: 7461688,497 m, até o vértice P801 de coordenadas E: 569245,729 m e N: 7461760,416 m, percorrendo 729,27 metros, localizada no bairro Pontal;

Nome: Acesso 716, inscrita sob o código 5890, compreendida do vértice P1110 de coordenadas E: 569587,17 m e N: 7462069,281 m, até o vértice P1109 de coordenadas E: 569573,405 m e N: 7462079,992 m, percorrendo 17,44 metros, localizada no bairro Pontal;

Nome: Acesso 704, inscrita sob o código 1721, compreendida do vértice P1136 de coordenadas E: 569531,151 m e N: 7461983,235 m, até o vértice P1135 de coordenadas E: 569526,925 m e N: 7462002,939 m, percorrendo 20,15 metros, localizada no bairro Pontal;

Nome: Acesso 705, inscrita sob o código 2416, compreendida do

vértice P1140 de coordenadas E: 569771,659 m e N: 7461394,486 m, até o vértice P1139 de coordenadas E: 569774,254 m e N: 7461410,91 m, percorrendo 16,72 metros, localizada no bairro Pontal;

Nome: Acesso 3335, inscrita sob o código 10906, compreendida do vértice P1142 de coordenadas E: 569156,808 m e N: 7462581,292 m, até o vértice P1141 de coordenadas E: 569216,741 m e N: 7462568,114 m, percorrendo 71,15 metros, localizada no bairro Pontal;

Nome: Acesso 712, inscrita sob o código 4665, compreendida do vértice P1238 de coordenadas E: 569676,271 m e N: 7462144,767 m, até o vértice P1237 de coordenadas E: 569658,474 m e N: 7462150,868 m, percorrendo 18,82 metros, localizada no bairro Pontal;

Nome: Alameda das Sáiras, inscrita sob o código 1325, compreendida do vértice P1778 de coordenadas E: 570011,776 m e N: 7461723,232 m, até o vértice P1777 de coordenadas E: 569322,141 m e N: 7461813,797 m, percorrendo 714,03 metros, localizada no bairro Pontal;

Nome: Alameda dos Canários, inscrita sob o código 1779, compreendida do vértice P2578 de coordenadas E: 569672,486 m e N: 7461744,247 m, até o vértice P2577 de coordenadas E: 569723,213 m e N: 7461937,173 m, percorrendo 204,1 metros, localizada no bairro Pontal;

Nome: Rua da Felicidade, inscrita sob o código 4707, compreendida do vértice P2708 de coordenadas E: 569468,567 m e N: 7462026,185 m, até o vértice P2707 de coordenadas E: 569479,991 m e N: 7461987,544 m, percorrendo 40,31 metros, localizada no bairro Pontal;

Nome: Rua 709, inscrita sob o código 3717, compreendida do vértice P3756 de coordenadas E: 569125,21 m e N: 7462528,049 m, até o vértice P3755 de coordenadas E: 569027,707 m e N: 7462486,275 m, percorrendo 240,95 metros, localizada no bairro Pontal;

Nome: Rua 708, inscrita sob o código 3241, compreendida do vértice P3760 de coordenadas E: 569564,928 m e N: 7462061,812 m, até o vértice P3759 de coordenadas E: 569514,027 m e N: 7462091,283 m, percorrendo 58,91 metros, localizada no bairro Pontal;

Nome: Rua 710, inscrita sob o código 3982, compreendida do vértice P3802 de coordenadas E: 569849,089 m e N: 7461911,766 m, até o vértice P3801 de coordenadas E: 569831,081 m e N: 7461986,51 m, percorrendo 77,78 metros, localizada no bairro Pontal;

Nome: Rua 711, inscrita sob o código 4422, compreendida do vértice P3804 de coordenadas E: 570452,557 m e N: 7461714,949 m, até o vértice P3803 de coordenadas E: 570417,452 m e N: 7461944,805 m, percorrendo 268,39 metros, localizada no bairro

Pontal;

Nome: Rua 718, inscrita sob o código 8220, compreendida do vértice P3808 de coordenadas E: 569657,396 m e N: 7461676,806 m, até o vértice P3807 de coordenadas E: 569672,486 m e N: 7461744,247 m, percorrendo 69,12 metros, localizada no bairro Pontal;

Nome: Beco 714, inscrita sob o código 5187, compreendida do vértice P4866 de coordenadas E: 570824,861 m e N: 7461758,717 m, até o vértice P4865 de coordenadas E: 570884,192 m e N: 7461906,874 m, percorrendo 180,18 metros, localizada no bairro Pontal;

Nome: Beco 719, inscrita sob o código 9902, compreendida do vértice P4872 de coordenadas E: 570289,923 m e N: 7461689,922 m, até o vértice P4871 de coordenadas E: 570134,214 m e N: 7461708,335 m, percorrendo 164,7 metros, localizada no bairro Pontal;

Nome: Rua 3120, inscrita sob o código 5829, compreendida do vértice P2122 de coordenadas E: 557460,836 m e N: 7459836,721 m, até o vértice P2121 de coordenadas E: 557428,938 m e N: 7459869,239 m, percorrendo 57,7 metros, localizada no bairro Porto Frade;

Nome: Rua 3063, inscrita sob o código 10759, compreendida do vértice P3060 de coordenadas E: 556242,83 m e N: 7459671,066 m, até o vértice P3059 de coordenadas E: 556212,715 m e N: 7459810,225 m, percorrendo 151,69 metros, localizada no bairro Porto Frade;

Nome: Rua 2395, inscrita sob o código 3201, compreendida do vértice P4270 de coordenadas E: 557350,642 m e N: 7459812,33 m, até o vértice P4269 de coordenadas E: 557374,213 m e N: 7459842,827 m, percorrendo 39,83 metros, localizada no bairro Porto Frade;

Nome: Trav. Aladin Nunes, inscrita sob o código 9733, compreendida do vértice P4560 de coordenadas E: 557473,868 m e N: 7459947,886 m, até o vértice P4559 de coordenadas E: 557519,88 m e N: 7459913,643 m, percorrendo 70,48 metros, localizada no bairro Porto Frade;

Nome: Rua 2402, inscrita sob o código 3202, compreendida do vértice P4616 de coordenadas E: 557425,313 m e N: 7459801,066 m, até o vértice P4615 de coordenadas E: 557374,213 m e N: 7459842,827 m, percorrendo 66,12 metros, localizada no bairro Porto Frade;

Nome: Rua 3620, inscrita sob o código 2626, compreendida do vértice P72 de coordenadas E: 582253,47 m e N: 7452506,566 m, até o vértice P71 de coordenadas E: 582280,89 m e N: 7452398,26 m, percorrendo 170,08 metros, localizada no bairro Portugal;

Nome: Rua 3623, inscrita sob o código 5833, compreendida do vértice P74 de coordenadas E: 582250,66 m e N: 7452526,764 m, até o vértice P73 de coordenadas E: 582202,533 m e N:

7452552,531 m, percorrendo 54,61 metros, localizada no bairro Portugal;

Nome: Rua 3625, inscrita sob o código 9350, compreendida do vértice P114 de coordenadas E: 582363,423 m e N: 7452965,214 m, até o vértice P113 de coordenadas E: 582396,996 m e N: 7452945,116 m, percorrendo 40,82 metros, localizada no bairro Portugal;

Nome: Servidão 3622, inscrita sob o código 7565, compreendida do vértice P734 de coordenadas E: 582283,829 m e N: 7452587,225 m, até o vértice P733 de coordenadas E: 582264,425 m e N: 7452594,695 m, percorrendo 20,79 metros, localizada no bairro Portugal;

Nome: Servidão 3624, inscrita sob o código 9348, compreendida do vértice P738 de coordenadas E: 582252,574 m e N: 7452563,209 m, até o vértice P737 de coordenadas E: 582268,901 m e N: 7452560,599 m, percorrendo 20,97 metros, localizada no bairro Portugal;

Nome: Rua da Vila, inscrita sob o código 3203, compreendida do vértice P3940 de coordenadas E: 582250,891 m e N: 7452447,518 m, até o vértice P3939 de coordenadas E: 582395,08 m e N: 7452990,103 m, percorrendo 611,11 metros, localizada no bairro Portugal;

Nome: Trevo Praia Brava, inscrita sob o código 3992, compreendida do vértice P920 de coordenadas E: 553315,159 m e N: 7456075,486 m, até o vértice P919 de coordenadas E: 553277,628 m e N: 7456081,638 m, percorrendo 442,14 metros, localizada no bairro Praia Brava;

Nome: Trevo Trilha Porá, inscrita sob o código 1372, compreendida do vértice P4292 de coordenadas E: 553633,353 m e N: 7456577,912 m, até o vértice P4291 de coordenadas E: 553679,064 m e N: 7456629,312 m, percorrendo 82,58 metros, localizada no bairro Praia Brava;

Nome: Rua B, inscrita sob o código 3235, compreendida do vértice P652 de coordenadas E: 571909,601 m e N: 7455701,869 m, até o vértice P651 de coordenadas E: 571822,616 m e N: 7455767,522 m, percorrendo 109 metros, localizada no bairro Praia Da Chá Cara;

Nome: Rua A, inscrita sob o código 3234, compreendida do vértice P654 de coordenadas E: 571840,754 m e N: 7455716,185 m, até o vértice P653 de coordenadas E: 571872,312 m e N: 7455779,038 m, percorrendo 128,31 metros, localizada no bairro Praia Da Chá Cara;

Nome: Rua Prefeito Fausto Soares Moreira, inscrita sob o código 4967, compreendida do vértice P4444 de coordenadas E: 571291,694 m e N: 7456355,304 m, até o vértice P4443 de coordenadas E: 571288,089 m e N: 7456155,506 m, percorrendo 197,52 metros, localizada no bairro Praia Da Chá Cara;

Nome: Caminho 3771, inscrita sob o código 7322, compreen-

dida do vértice P2932 de coordenadas E: 570527,775 m e N: 7441047,355 m, até o vértice P2931 de coordenadas E: 570510,975 m e N: 7440897,722 m, percorrendo 285,62 metros, localizada no bairro Praia Da Longa;

Nome: Caminho 3773, inscrita sob o código 2676, compreendida do vértice P2934 de coordenadas E: 570539,027 m e N: 7440864,659 m, até o vértice P2933 de coordenadas E: 570510,975 m e N: 7440897,722 m, percorrendo 44,63 metros, localizada no bairro Praia Da Longa;

Nome: Caminho 3772, inscrita sob o código 7557, compreendida do vértice P2936 de coordenadas E: 570629,337 m e N: 7441237,201 m, até o vértice P2935 de coordenadas E: 570506,033 m e N: 7441373,782 m, percorrendo 209,97 metros, localizada no bairro Praia Da Longa;

Nome: Caminho 3775, inscrita sob o código 2869, compreendida do vértice P2938 de coordenadas E: 570511,51 m e N: 7440834,769 m, até o vértice P2937 de coordenadas E: 570325,048 m e N: 7440836,718 m, percorrendo 292,08 metros, localizada no bairro Praia Da Longa;

Nome: Caminho 3774, inscrita sob o código 2679, compreendida do vértice P2940 de coordenadas E: 572001,186 m e N: 7443318,637 m, até o vértice P2939 de coordenadas E: 572123,148 m e N: 7443468,21 m, percorrendo 208,7 metros, localizada no bairro Praia Da Longa;

Nome: Caminho 3777, inscrita sob o código 6493, compreendida do vértice P2982 de coordenadas E: 570575,494 m e N: 7441271,504 m, até o vértice P2981 de coordenadas E: 570590,816 m e N: 7441311,536 m, percorrendo 44,21 metros, localizada no bairro Praia Da Longa;

Nome: Caminho 3776, inscrita sob o código 3159, compreendida do vértice P2986 de coordenadas E: 570602,079 m e N: 7440944,348 m, até o vértice P2985 de coordenadas E: 570601,599 m e N: 7440729,896 m, percorrendo 335,1 metros, localizada no bairro Praia Da Longa;

Nome: Caminho 1544, inscrita sob o código 10534, compreendida do vértice P3656 de coordenadas E: 570501,546 m e N: 7440813,455 m, até o vértice P3655 de coordenadas E: 570445,414 m e N: 7441007,261 m, percorrendo 222,39 metros, localizada no bairro Praia Da Longa;

Nome: Caminho 1771, inscrita sob o código 2677, compreendida do vértice P4276 de coordenadas E: 570494,3 m e N: 7440905,793 m, até o vértice P4275 de coordenadas E: 570510,975 m e N: 7440897,722 m, percorrendo 18,74 metros, localizada no bairro Praia Da Longa;

Nome: Trevo 1525, inscrita sob o código 6084, compreendida do vértice P298 de coordenadas E: 572052,663 m e N: 7460862,766 m, até o vértice P297 de coordenadas E: 571996,999 m e N: 7460919,219 m, percorrendo 91,78 metros, localizada no bairro

Praia Da Ribeira;

Nome: Acesso 1532, inscrita sob o código 10484, compreendida do vértice P2208 de coordenadas E: 571271,47 m e N: 7460571,744 m, até o vértice P2207 de coordenadas E: 571313,214 m e N: 7460490,521 m, percorrendo 91,32 metros, localizada no bairro Praia Da Ribeira;

Nome: Trevo Parque Belém, inscrita sob o código 4853, compreendida do vértice P3440 de coordenadas E: 572017,964 m e N: 7460541,325 m, até o vértice P3439 de coordenadas E: 571967,159 m e N: 7460441,986 m, percorrendo 40,33 metros, localizada no bairro Praia Da Ribeira;

Nome: Travessa 1534, inscrita sob o código 4670, compreendida do vértice P4042 de coordenadas E: 571073,076 m e N: 7460008,042 m, até o vértice P4041 de coordenadas E: 571138,886 m e N: 7460028,961 m, percorrendo 69,06 metros, localizada no bairro Praia Da Ribeira;

Nome: Travessa 1535, inscrita sob o código 1479, compreendida do vértice P4044 de coordenadas E: 571064,661 m e N: 7460034,915 m, até o vértice P4043 de coordenadas E: 571130,276 m e N: 7460056,247 m, percorrendo 69 metros, localizada no bairro Praia Da Ribeira;

Nome: Trevo da Vila Histórica de Mambucaba, inscrita sob o código 5220, compreendida do vértice P1540 de coordenadas E: 550370,159 m e N: 7453629,736 m, até o vértice P1539 de coordenadas E: 550129,659 m e N: 7453698,986 m, percorrendo 266,66 metros, localizada no bairro Praia Das Goiabas;

Nome: Trav. Poeta Brasil dos Reis, inscrita sob o código 997, compreendida do vértice P842 de coordenadas E: 570527,876 m e N: 7455820,327 m, até o vértice P841 de coordenadas E: 570611,661 m e N: 7455828,901 m, percorrendo 84,22 metros, localizada no bairro Praia Do Anil;

Nome: Escada da Praia do Anil, inscrita sob o código 2118, compreendida do vértice P1024 de coordenadas E: 570770,514 m e N: 7455921,864 m, até o vértice P1023 de coordenadas E: 570803,056 m e N: 7455995,555 m, percorrendo 100,84 metros, localizada no bairro Praia Do Anil;

Nome: Rua Getúlio Vargas, inscrita sob o código 4416, compreendida do vértice P2080 de coordenadas E: 570609,085 m e N: 7455859,97 m, até o vértice P2079 de coordenadas E: 570661,394 m e N: 7455876,867 m, percorrendo 54,98 metros, localizada no bairro Praia Do Anil;

Nome: Escada 3643, inscrita sob o código 10032, compreendida do vértice P66 de coordenadas E: 576769,391 m e N: 7456579,629 m, até o vértice P65 de coordenadas E: 576774,663 m e N: 7456573,702 m, percorrendo 7,93 metros, localizada no bairro Praia Do Machado;

Nome: Escada 3631, inscrita sob o código 6585, compreendida do vértice P88 de coordenadas E: 576820,221 m e N: 7456685,378

m, até o vértice P87 de coordenadas E: 576850,406 m e N: 7456641,941 m, percorrendo 65,78 metros, localizada no bairro Praia Do Machado;

Nome: Escada 3632, inscrita sob o código 9998, compreendida do vértice P90 de coordenadas E: 576725,775 m e N: 7456548,574 m, até o vértice P89 de coordenadas E: 576707,294 m e N: 7456583,173 m, percorrendo 39,29 metros, localizada no bairro Praia Do Machado;

Nome: Acesso 3629, inscrita sob o código 5796, compreendida do vértice P1126 de coordenadas E: 576780,639 m e N: 7456559,049 m, até o vértice P1125 de coordenadas E: 576770,383 m e N: 7456567,517 m, percorrendo 13,31 metros, localizada no bairro Praia Do Machado;

Nome: Acesso 3642, inscrita sob o código 10471, compreendida do vértice P1278 de coordenadas E: 576504,706 m e N: 7456393,169 m, até o vértice P1277 de coordenadas E: 576483,953 m e N: 7456404,687 m, percorrendo 23,76 metros, localizada no bairro Praia Do Machado;

Nome: Beco 3641, inscrita sob o código 10027, compreendida do vértice P2588 de coordenadas E: 576465,219 m e N: 7456222,012 m, até o vértice P2587 de coordenadas E: 576464,582 m e N: 7456187,035 m, percorrendo 36,9 metros, localizada no bairro Praia Do Machado;

Nome: Rua 3218, inscrita sob o código 10724, compreendida do vértice P2862 de coordenadas E: 576807,364 m e N: 7456675,812 m, até o vértice P2861 de coordenadas E: 576791,036 m e N: 7456630,851 m, percorrendo 49,11 metros, localizada no bairro Praia Do Machado;

Nome: Rua Raul Leal, inscrita sob o código 4449, compreendida do vértice P3266 de coordenadas E: 576428,586 m e N: 7456337,283 m, até o vértice P3265 de coordenadas E: 576312,356 m e N: 7456300,049 m, percorrendo 300,98 metros, localizada no bairro Praia Do Machado;

Nome: Escadaria 3640, inscrita sob o código 10026, compreendida do vértice P3418 de coordenadas E: 576444,266 m e N: 7456191,142 m, até o vértice P3417 de coordenadas E: 576484,429 m e N: 7456199,717 m, percorrendo 64,65 metros, localizada no bairro Praia Do Machado;

Nome: Escadaria 3626, inscrita sob o código 2376, compreendida do vértice P4128 de coordenadas E: 576598,067 m e N: 7456510,799 m, até o vértice P4127 de coordenadas E: 576580,154 m e N: 7456534,164 m, percorrendo 29,48 metros, localizada no bairro Praia Do Machado;

Nome: Escadaria 3630, inscrita sob o código 7813, compreendida do vértice P4164 de coordenadas E: 576353,871 m e N: 7456167,233 m, até o vértice P4163 de coordenadas E: 576386,375 m e N: 7456243,534 m, percorrendo 101,41 metros, localizada no bairro Praia Do Machado;

Nome: Servidão 3627, inscrita sob o código 2684, compreendida do vértice P4274 de coordenadas E: 576347,969 m e N: 7456167,004 m, até o vértice P4273 de coordenadas E: 576359,392 m e N: 7456190,837 m, percorrendo 26,43 metros, localizada no bairro Praia Do Machado;

Nome: Servidão 3634, inscrita sob o código 10017, compreendida do vértice P4314 de coordenadas E: 576452,465 m e N: 7456389,558 m, até o vértice P4313 de coordenadas E: 576464,05 m e N: 7456400,846 m, percorrendo 16,18 metros, localizada no bairro Praia Do Machado;

Nome: Servidão 3633, inscrita sob o código 9996, compreendida do vértice P4318 de coordenadas E: 576430,987 m e N: 7456309,382 m, até o vértice P4317 de coordenadas E: 576436,654 m e N: 7456329,158 m, percorrendo 24,49 metros, localizada no bairro Praia Do Machado;

Nome: Servidão 3635, inscrita sob o código 10015, compreendida do vértice P4320 de coordenadas E: 576448,498 m e N: 7456413,931 m, até o vértice P4319 de coordenadas E: 576480,236 m e N: 7456394,185 m, percorrendo 38,03 metros, localizada no bairro Praia Do Machado;

Nome: Servidão 3637, inscrita sob o código 10020, compreendida do vértice P4322 de coordenadas E: 576837,489 m e N: 7456626,309 m, até o vértice P4321 de coordenadas E: 576845,764 m e N: 7456613,233 m, percorrendo 15,48 metros, localizada no bairro Praia Do Machado;

Nome: Servidão 3638, inscrita sob o código 10024, compreendida do vértice P4324 de coordenadas E: 576358,523 m e N: 7456277,7 m, até o vértice P4323 de coordenadas E: 576345,708 m e N: 7456253,358 m, percorrendo 27,51 metros, localizada no bairro Praia Do Machado;

Nome: Servidão 3639, inscrita sob o código 10022, compreendida do vértice P4328 de coordenadas E: 576382,427 m e N: 7456268,134 m, até o vértice P4327 de coordenadas E: 576375,468 m e N: 7456248,583 m, percorrendo 21,71 metros, localizada no bairro Praia Do Machado;

Nome: Servidão 3644, inscrita sob o código 10473, compreendida do vértice P4386 de coordenadas E: 576427,768 m e N: 7456181,369 m, até o vértice P4385 de coordenadas E: 576393,308 m e N: 7456192,528 m, percorrendo 39,96 metros, localizada no bairro Praia Do Machado;

Nome: Rua 3636, inscrita sob o código 10019, compreendida do vértice P4520 de coordenadas E: 576558,042 m e N: 7456482,919 m, até o vértice P4519 de coordenadas E: 576598,067 m e N: 7456510,799 m, percorrendo 49,18 metros, localizada no bairro Praia Do Machado;

Nome: Rua 3628, inscrita sob o código 2897, compreendida do vértice P4556 de coordenadas E: 576104,551 m e N: 7455940,802 m, até o vértice P4555 de coordenadas E: 576058,662 m e N:

7455880,282 m, percorrendo 77,18 metros, localizada no bairro Praia Do Machado;

Nome: Rua 565, inscrita sob o código 9787, compreendida do vértice P2192 de coordenadas E: 559299,962 m e N: 7462132,57 m, até o vértice P2191 de coordenadas E: 559371,708 m e N: 7462252,18 m, percorrendo 202,71 metros, localizada no bairro Praia Do Recife;

Nome: Rua 564, inscrita sob o código 9802, compreendida do vértice P2196 de coordenadas E: 559389,684 m e N: 7462039,846 m, até o vértice P2195 de coordenadas E: 559426,15 m e N: 7462180,873 m, percorrendo 167,26 metros, localizada no bairro Praia Do Recife;

Nome: Caminho 566, inscrita sob o código 9785, compreendida do vértice P2356 de coordenadas E: 559053,39 m e N: 7462373,404 m, até o vértice P2355 de coordenadas E: 559051,743 m e N: 7462677,346 m, percorrendo 445,01 metros, localizada no bairro Praia Do Recife;

Nome: Rua do Mirante, inscrita sob o código 10777, compreendida do vértice P548 de coordenadas E: 567387,577 m e N: 7453889,777 m, até o vértice P547 de coordenadas E: 567304,283 m e N: 7453881,88 m, percorrendo 91,1 metros, localizada no bairro Praia Grande;

Nome: Rua 3094, inscrita sob o código 1791, compreendida do vértice P2996 de coordenadas E: 567304,283 m e N: 7453881,88 m, até o vértice P2995 de coordenadas E: 567314,482 m e N: 7453947,469 m, percorrendo 280,62 metros, localizada no bairro Praia Grande;

Nome: Rua Ponta do Calafate, inscrita sob o código 939, compreendida do vértice P3634 de coordenadas E: 567970,004 m e N: 7453556,71 m, até o vértice P3633 de coordenadas E: 568050,183 m e N: 7453632,502 m, percorrendo 116,71 metros, localizada no bairro Praia Grande;

Nome: Rua Narciso Martins, inscrita sob o código 3820, compreendida do vértice P180 de coordenadas E: 550950,167 m e N: 7453637,658 m, até o vértice P179 de coordenadas E: 550919,729 m e N: 7453686,655 m, percorrendo 57,76 metros, localizada no bairro Praia Vermelha;

Nome: Rua 3780, inscrita sob o código 3905, compreendida do vértice P2140 de coordenadas E: 551393,511 m e N: 7454155,502 m, até o vértice P2139 de coordenadas E: 551350,325 m e N: 7454589,24 m, percorrendo 472,13 metros, localizada no bairro Praia Vermelha;

Nome: Rua 3797, inscrita sob o código 1274, compreendida do vértice P2222 de coordenadas E: 551006,244 m e N: 7453529,693 m, até o vértice P2221 de coordenadas E: 550998,051 m e N: 7453541,6 m, percorrendo 62,34 metros, localizada no bairro Praia Vermelha;

Nome: Rua das Canoas, inscrita sob o código 1273, com-

preendida do vértice P3198 de coordenadas E: 551143,203 m e N: 7453594,019 m, até o vértice P3197 de coordenadas E: 550943,843 m e N: 7453593,415 m, percorrendo 250,35 metros, localizada no bairro Praia Vermelha;

Nome: Servidão 3787, inscrita sob o código 9416, compreendida do vértice P3870 de coordenadas E: 550946,082 m e N: 7453552,107 m, até o vértice P3869 de coordenadas E: 550918,335 m e N: 7453578,03 m, percorrendo 48,17 metros, localizada no bairro Praia Vermelha;

Nome: Escadaria 3791, inscrita sob o código 4998, compreendida do vértice P4506 de coordenadas E: 566469,165 m e N: 7438548,995 m, até o vértice P4505 de coordenadas E: 566453,789 m e N: 7438611,13 m, percorrendo 67,75 metros, localizada no bairro Praia Vermelha Da I. Grande;

Nome: Caminho 3781, inscrita sob o código 4794, compreendida do vértice P4650 de coordenadas E: 566125,778 m e N: 7438634,038 m, até o vértice P4649 de coordenadas E: 565922,027 m e N: 7438493,53 m, percorrendo 527,5 metros, localizada no bairro Praia Vermelha Da I. Grande;

Nome: Caminho 3782, inscrita sob o código 6812, compreendida do vértice P4652 de coordenadas E: 566537,355 m e N: 7438254,957 m, até o vértice P4651 de coordenadas E: 566450,899 m e N: 7438008,254 m, percorrendo 316,66 metros, localizada no bairro Praia Vermelha Da I. Grande;

Nome: Caminho 3783, inscrita sob o código 6957, compreendida do vértice P4654 de coordenadas E: 566535,034 m e N: 7438282,335 m, até o vértice P4653 de coordenadas E: 566531,57 m e N: 7438172,986 m, percorrendo 123,54 metros, localizada no bairro Praia Vermelha Da I. Grande;

Nome: Caminho 3784, inscrita sob o código 1705, compreendida do vértice P4656 de coordenadas E: 566519,03 m e N: 7438466,4 m, até o vértice P4655 de coordenadas E: 566291,89 m e N: 7438323,282 m, percorrendo 503,92 metros, localizada no bairro Praia Vermelha Da I. Grande;

Nome: Caminho 3785, inscrita sob o código 410, compreendida do vértice P4658 de coordenadas E: 566258,22 m e N: 7438549,418 m, até o vértice P4657 de coordenadas E: 566484,543 m e N: 7438507,464

m, percorrendo 292,47 metros, localizada no bairro Praia Vermelha Da I. Grande;

Nome: Caminho 3786, inscrita sob o código 8304, compreendida do vértice P4662 de coordenadas E: 566556,689 m e N: 7438295,266 m, até o vértice P4661 de coordenadas E: 566537,355 m e N: 7438254,957 m, percorrendo 50,41 metros, localizada no bairro Praia Vermelha Da I. Grande;

Nome: Caminho 3789, inscrita sob o código 3104, compreendida do vértice P4664 de coordenadas E: 566514,079 m e N: 7438153,79 m, até o vértice P4663 de coordenadas E: 566326,874

m e N: 7438013,435 m, percorrendo 254,43 metros, localizada no bairro Praia Vermelha Da I. Grande;

Nome: Caminho 3790, inscrita sob o código 4587, compreendida do vértice P4694 de coordenadas E: 566552,486 m e N: 7438267,827 m, até o vértice P4693 de coordenadas E: 566678,705 m e N: 7438157,334 m, percorrendo 213,13 metros, localizada no bairro Praia Vermelha Da I. Grande;

Nome: Caminho 3792, inscrita sob o código 8723, compreendida do vértice P4696 de coordenadas E: 566609,224 m e N: 7438382,514 m, até o vértice P4695 de coordenadas E: 566703,651 m e N: 7438331,631 m, percorrendo 151,9 metros, localizada no bairro Praia Vermelha Da I. Grande;

Nome: Caminho 3794, inscrita sob o código 1580, compreendida do vértice P4698 de coordenadas E: 566540,867 m e N: 7438466,024 m, até o vértice P4697 de coordenadas E: 566535,034 m e N: 7438282,335 m, percorrendo 193,42 metros, localizada no bairro Praia Vermelha Da I. Grande;

Nome: Caminho 3793, inscrita sob o código 409, compreendida do vértice P4702 de coordenadas E: 566326,73 m e N: 7438558,326 m, até o vértice P4701 de coordenadas E: 566401,803 m e N: 7438506,566 m, percorrendo 139,24 metros, localizada no bairro Praia Vermelha Da I. Grande;

Nome: Caminho 3795, inscrita sob o código 1581, compreendida do vértice P4710 de coordenadas E: 566640,768 m e N: 7438463,408 m, até o vértice P4709 de coordenadas E: 566535,034 m e N: 7438282,335 m, percorrendo 244,62 metros, localizada no bairro Praia Vermelha Da I. Grande;

Nome: Caminho do Itaguaçu, inscrita sob o código 2845, compreendida do vértice P4820 de coordenadas E: 566821,291 m e N: 7438627,657 m, até o vértice P4819 de coordenadas E: 566676,799 m e N: 7438487,467 m, percorrendo 211,62 metros, localizada no bairro Praia Vermelha Da I. Grande;

Nome: Caminho da Roça de Provetá, inscrita sob o código 2230, compreendida do vértice P178 de coordenadas E: 567327,964 m e N: 7436549,932 m, até o vértice P177 de coordenadas E: 567530,337 m e N: 7436718,967 m, percorrendo 283,19 metros, localizada no bairro Provetá;

Nome: Caminho da Praia do Provetá, inscrita sob o código 10846, compreendida do vértice P534 de coordenadas E: 567533,78 m e N: 7436105,116 m, até o vértice P533 de coordenadas E: 567477,082 m e N: 7436189,142 m, percorrendo 581,3 metros, localizada no bairro Provetá;

Nome: Caminho 3798, inscrita sob o código 9293, compreendida do vértice P692 de coordenadas E: 567171,707 m e N: 7436571,617 m, até o vértice P691 de coordenadas E: 567250 m e N: 7436667,73 m, percorrendo 161,71 metros, localizada no bairro Provetá;

Nome: Escada 3904, inscrita sob o código 9275, compreendida do

vértice P710 de coordenadas E: 567345,943 m e N: 7436523,023 m, até o vértice P709 de coordenadas E: 567329,751 m e N: 7436512,095 m, percorrendo 20,7 metros, localizada no bairro Provetá;

Nome: Servidão 3902, inscrita sob o código 9273, compreendida do vértice P736 de coordenadas E: 567323,935 m e N: 7436476,14 m, até o vértice P735 de coordenadas E: 567311,526 m e N: 7436477,167 m, percorrendo 12,45 metros, localizada no bairro Provetá;

Nome: Trav. Nobre I, inscrita sob o código 10376, compreendida do vértice P754 de coordenadas E: 567314,074 m e N: 7436407,411 m, até o vértice P753 de coordenadas E: 567295,441 m e N: 7436362,577 m, percorrendo 79,23 metros, localizada no bairro Provetá;

Nome: Rua 3103, inscrita sob o código 10789, compreendida do vértice P812 de coordenadas E: 566935,37 m e N: 7436378,056 m, até o vértice P811 de coordenadas E: 567016,234 m e N: 7436383,513 m, percorrendo 81,05 metros, localizada no bairro Provetá;

Nome: Caminho 3653, inscrita sob o código 8288, compreendida do vértice P1046 de coordenadas E: 567638,86 m e N: 7435020,268 m, até o vértice P1045 de coordenadas E: 567492,898 m e N: 7436163,197 m, percorrendo 1482,36 metros, localizada no bairro Provetá;

Nome: Rua Beira Rio, inscrita sob o código 10419, compreendida do vértice P1052 de coordenadas E: 567265,911 m e N: 7436655,171 m, até o vértice P1051 de coordenadas E: 567295,51 m e N: 7436716,5 m, percorrendo 68,54 metros, localizada no bairro Provetá;

Nome: Caminho 3648, inscrita sob o código 10850, compreendida do vértice P1150 de coordenadas E: 567012,929 m e N: 7436476,848 m, até o vértice P1149 de coordenadas E: 566812,1 m e N: 7436064,322 m, percorrendo 475,97 metros, localizada no bairro Provetá;

Nome: Rua Capitolino, inscrita sob o código 10421, compreendida do vértice P1158 de coordenadas E: 567217,5 m e N: 7436516,387 m, até o vértice P1157 de coordenadas E: 567171,707 m e N: 7436571,617 m, percorrendo 73,88 metros, localizada no bairro Provetá;

Nome: Beco 3663, inscrita sob o código 10412, compreendida do vértice P1272 de coordenadas E: 567125,283 m e N: 7436483,652 m, até o vértice P1271 de coordenadas E: 567137,153 m e N: 7436470,12 m, percorrendo 23,4 metros, localizada no bairro Provetá;

Nome: Escada 3874, inscrita sob o código 10865, compreendida do vértice P1310 de coordenadas E: 567453,076 m e N: 7436404,356 m, até o vértice P1309 de coordenadas E: 567431,736 m e N: 7436407,503 m, percorrendo 23,23 metros, localizada no bairro

Provetá;

Nome: Escada 3879, inscrita sob o código 10859, compreendida do vértice P1312 de coordenadas E: 567084,057 m e N: 7436644,07 m, até o vértice P1311 de coordenadas E: 567133,892 m e N: 7436597,102 m, percorrendo 71,77 metros, localizada no bairro Provetá;

Nome: Escada 3875, inscrita sob o código 10866, compreendida do vértice P1314 de coordenadas E: 567433,272 m e N: 7436422,318 m, até o vértice P1313 de coordenadas E: 567431,736 m e N: 7436407,503 m, percorrendo 20,18 metros, localizada no bairro Provetá;

Nome: Servidão 3826, inscrita sob o código 9292, compreendida do vértice P1394 de coordenadas E: 567202,925 m e N: 7436631,616 m, até o vértice P1393 de coordenadas E: 567202,514 m e N: 7436655,943 m, percorrendo 24,33 metros, localizada no bairro Provetá;

Nome: Servidão 3829, inscrita sob o código 10418, compreendida do vértice P1396 de coordenadas E: 567296,434 m e N: 7436678,322 m, até o vértice P1395 de coordenadas E: 567281,248 m e N: 7436684,675 m, percorrendo 16,46 metros, localizada no bairro Provetá;

Nome: Servidão 3814, inscrita sob o código 10423, compreendida do vértice P1422 de coordenadas E: 567078,115 m e N: 7436457,408 m, até o vértice P1421 de coordenadas E: 567072,433 m e N: 7436440,18 m, percorrendo 18,14 metros, localizada no bairro Provetá;

Nome: Rua Neves Martins, inscrita sob o código 10381, compreendida do vértice P1440 de coordenadas E: 567428,824 m e N: 7436240,412 m, até o vértice P1439 de coordenadas E: 567217,945 m e N: 7436378,575 m, percorrendo 298,14 metros, localizada no bairro Provetá;

Nome: Rua Maria Neves, inscrita sob o código 3346, compreendida do vértice P1450 de coordenadas E: 567198,664 m e N: 7436441,156 m, até o vértice P1449 de coordenadas E: 567265,911 m e N: 7436655,171 m, percorrendo 246,15 metros, localizada no bairro Provetá;

Nome: Servidão 3873, inscrita sob o código 10860, compreendida do vértice P2026 de coordenadas E: 567328,547 m e N: 7436459,644 m, até o vértice P2025 de coordenadas E: 567311,526 m e N: 7436477,167 m, percorrendo 24,44 metros, localizada no bairro Provetá;

Nome: Rua 3877, inscrita sob o código 10870, compreendida do vértice P2060 de coordenadas E: 567534,561 m e N: 7436097,072 m, até o vértice P2059 de coordenadas E: 567513,412 m e N: 7436141,941 m, percorrendo 83,43 metros, localizada no bairro Provetá;

Nome: Travessa 3662, inscrita sob o código 10409, compreendida do vértice P2354 de coordenadas E: 567431,736 m e

N: 7436407,503 m, até o vértice P2353 de coordenadas E: 567365,114 m e N: 7436350,35 m, percorrendo 98,72 metros, localizada no bairro Provetá;

Nome: Caminho 3830, inscrita sob o código 909, compreendida do vértice P2392 de coordenadas E: 567443,114 m e N: 7435815,584 m, até o vértice P2391 de coordenadas E: 567435,895 m e N: 7436338,446 m, percorrendo 189,41 metros, localizada no bairro Provetá;

Nome: Caminho 3831, inscrita sob o código 2140, compreendida do vértice P2396 de coordenadas E: 567509,919 m e N: 7435924,622 m, até o vértice P2395 de coordenadas E: 567678,577 m e N: 7435945,008 m, percorrendo 192,38 metros, localizada no bairro Provetá;

Nome: Caminho 3822, inscrita sob o código 5274, compreendida do vértice P2434 de coordenadas E: 567171,707 m e N: 7436571,617 m, até o vértice P2433 de coordenadas E: 567133,892 m e N: 7436597,102 m, percorrendo 50,24 metros, localizada no bairro Provetá;

Nome: Caminho 3827, inscrita sob o código 10374, compreendida do vértice P2436 de coordenadas E: 567390,302 m e N: 7436271,535 m, até o vértice P2435 de coordenadas E: 567408,634 m e N: 7436300,678 m, percorrendo 34,43 metros, localizada no bairro Provetá;

Nome: Travessa 3809, inscrita sob o código 7251, compreendida do vértice P2438 de coordenadas E: 567405,14 m e N: 7436306,92 m, até o vértice P2437 de coordenadas E: 567429,078 m e N: 7436345,676 m, percorrendo 45,61 metros, localizada no bairro Provetá;

Nome: Travessa 3808, inscrita sob o código 10416, compreendida do vértice P2440 de coordenadas E: 567141,956 m e N: 7436475,113 m, até o vértice P2439 de coordenadas E: 567125,283 m e N: 7436483,652 m, percorrendo 20,48 metros, localizada no bairro Provetá;

Nome: Beco 3815, inscrita sob o código 10424, compreendida do vértice P2776 de coordenadas E: 567232,904 m e N: 7436461,291 m, até o vértice P2775 de coordenadas E: 567230,346 m e N: 7436434,648 m, percorrendo 26,77 metros, localizada no bairro Provetá;

Nome: Beco 3872, inscrita sob o código 10858, compreendida do vértice P2610 de coordenadas E: 567196,891 m e N: 7436371,393 m, até o vértice P2609 de coordenadas E: 567162,501 m e N: 7436388,899 m, percorrendo 41,45 metros, localizada no bairro Provetá;

Nome: Rua Maria Soares, inscrita sob o código 1799, compreendida do vértice P2540 de coordenadas E: 567212,857 m e N: 7436344,701 m, até o vértice P2539 de coordenadas E: 567213,658 m e N: 7436438,414 m, percorrendo 95,17 metros, localizada no bairro Provetá;

Nome: Trav. Nobre II, inscrita sob o código 10375, compreendida do vértice P2564 de coordenadas E: 567316,454 m e N: 7436325,985 m, até o vértice P2563 de coordenadas E: 567329,889 m e N: 7436401,926 m, percorrendo 77,48 metros, localizada no bairro Provetá;

Nome: Travessa 3871, inscrita sob o código 10854, compreendida do vértice P2600 de coordenadas E: 567124,831 m e N: 7436494,509 m, até o vértice P2599 de coordenadas E: 567105,881 m e N: 7436494,509 m, percorrendo 18,95 metros, localizada no bairro Provetá;

Nome: Beco 3876, inscrita sob o código 10867, compreendida do vértice P2618 de coordenadas E: 567475,952 m e N: 7436373,036 m, até o vértice P2617 de coordenadas E: 567450,993 m e N: 7436349,807 m, percorrendo 35,79 metros, localizada no bairro Provetá;

Nome: Beco 3880, inscrita sob o código 10857, compreendida do vértice P2666 de coordenadas E: 567103,274 m e N: 7436413,826 m, até o vértice P2665 de coordenadas E: 567121,713 m e N: 7436409,649 m, percorrendo 18,94 metros, localizada no bairro Provetá;

Nome: Rua Pedro Soares, inscrita sob o código 5536, compreendida do vértice P2912 de coordenadas E: 567444,734 m e N: 7436329,415 m, até o vértice P2911 de coordenadas E: 567053,409 m e N: 7436441,253 m, percorrendo 424,21 metros, localizada no bairro Provetá;

Nome: Rua Bela Vista, inscrita sob o código 9274, compreendida do vértice P3006 de coordenadas E: 567244,065 m e N: 7436499,153 m, até o vértice P3005 de coordenadas E: 567328,214 m e N: 7436584,681 m, percorrendo 208,37 metros, localizada no bairro Provetá;

Nome: Servidão 3089, inscrita sob o código 10768, compreendida do vértice P3050 de coordenadas E: 567069,007 m e N: 7436393,901 m, até o vértice P3049 de coordenadas E: 567066,269 m e N: 7436377,919 m, percorrendo 16,22 metros, localizada no bairro Provetá;

Nome: Beco 3823, inscrita sob o código 5755, compreendida do vértice P3104 de coordenadas E: 567125,283 m e N: 7436483,652 m, até o vértice P3103 de coordenadas E: 567122,937 m e N: 7436526,437 m, percorrendo 42,93 metros, localizada no bairro Provetá;

Nome: Beco 3821, inscrita sob o código 6486, compreendida do vértice P3106 de coordenadas E: 567275,64 m e N: 7436457,758 m, até o vértice P3105 de coordenadas E: 567263,132 m e N: 7436426,409 m, percorrendo 33,83 metros, localizada no bairro Provetá;

Nome: Rua Da Assembleia, inscrita sob o código 10835, compreendida do vértice P3116 de coordenadas E: 567183,372 m e N: 7436442,893 m, até o vértice P3115 de coordenadas E: 567150,17

m e N: 7436367,929 m, percorrendo 82,69 metros, localizada no bairro Provetá;

Nome: Rua Valério, inscrita sob o código 2219, compreendida do vértice P3396 de coordenadas E: 567113,149 m e N: 7436373,317 m, até o vértice P3395 de coordenadas E: 567144,38 m e N: 7436440,589 m, percorrendo 78,1 metros, localizada no bairro Provetá;

Nome: Trav. da Glória, inscrita sob o código 6569, compreendida do vértice P3600 de coordenadas E: 567338,111 m e N: 7436314,979 m, até o vértice P3599 de coordenadas E: 567365,823 m e N: 7436390,801 m, percorrendo 85,52 metros, localizada no bairro Provetá;

Nome: Servidão 3556, inscrita sob o código 10426, compreendida do vértice P3644 de coordenadas E: 567125,51 m e N: 7436371,53 m, até o vértice P3643 de coordenadas E: 567129,823 m e N: 7436387,121 m, percorrendo 16,18 metros, localizada no bairro Provetá;

Nome: Rua Do Cemitério, inscrita sob o código 5535, compreendida do vértice P3752 de coordenadas E: 567016,234 m e N: 7436383,513 m, até o vértice P3751 de coordenadas E: 567053,409 m e N: 7436441,253 m, percorrendo 78,47 metros, localizada no bairro Provetá;

Nome: Rua Bertoldo, inscrita sob o código 10377, compreendida do vértice P3928 de coordenadas E: 567263,619 m e N: 7436370,508 m, até o vértice P3927 de coordenadas E: 567269,691 m e N: 7436369,529 m, percorrendo 90,87 metros, localizada no bairro Provetá;

Nome: Caminho da Praia de Araçatiba, inscrita sob o código 9287, compreendida do vértice P4114 de coordenadas E: 567206,711 m e N: 7436476,331 m, até o vértice P4113 de coordenadas E: 567602,888 m e N: 7437248,898 m, percorrendo 1003,62 metros, localizada no bairro Provetá;

Nome: Beco da Alexandrina, inscrita sob o código 10855, compreendida do vértice P4440 de coordenadas E: 567112,595 m e N: 7436440,805 m, até o vértice P4439 de coordenadas E: 567093,304 m e N: 7436504,207 m, percorrendo 82,24 metros, localizada no bairro Provetá;

Nome: Rua 3661, inscrita sob o código 10413, compreendida do vértice P4578 de coordenadas E: 567063,866 m e N: 7436513,115 m, até o vértice P4577 de coordenadas E: 567124,93 m e N: 7436477,697

m, percorrendo 87,07 metros, localizada no bairro Provetá;

Nome: Rua 3658, inscrita sob o código 3559, compreendida do vértice P4600 de coordenadas E: 567137,246 m e N: 7436440,928 m, até o vértice P4599 de coordenadas E: 567209,318 m e N: 7436513,397 m, percorrendo 120,75 metros, localizada no bairro Provetá;

Nome: Caminho da Praia Vermelha, inscrita sob o código 7958,

compreendida do vértice P852 de coordenadas E: 567303,033 m e N: 7437141,82 m, até o vértice P851 de coordenadas E: 567265,911 m e N: 7436655,171 m, percorrendo 546,78 metros, localizada no bairro Provetá;

Nome: Rua Mirim, inscrita sob o código 8545, compreendida do vértice P1948 de coordenadas E: 563144,638 m e N: 7466510,013 m, até o vértice P1947 de coordenadas E: 562983,902 m e N: 7466755,358 m, percorrendo 479,08 metros, localizada no bairro Reserva Indígena;

Nome: Rua 259, inscrita sob o código 1725, compreendida do vértice P1270 de coordenadas E: 568374,28 m e N: 7456527,085 m, até o vértice P1269 de coordenadas E: 568338,715 m e N: 7456658,963 m, percorrendo 168,49 metros, localizada no bairro Retiro;

Nome: Rua 260, inscrita sob o código 9320, compreendida do vértice P1352 de coordenadas E: 568870,091 m e N: 7456678,255 m, até o vértice P1351 de coordenadas E: 568789,714 m e N: 7456732,476 m, percorrendo 112,34 metros, localizada no bairro Retiro;

Nome: Rua 262, inscrita sob o código 9324, compreendida do vértice P1356 de coordenadas E: 568391,811 m e N: 7456740,363 m, até o vértice P1355 de coordenadas E: 568382,417 m e N: 7456693,816 m, percorrendo 48,21 metros, localizada no bairro Retiro;

Nome: Rua 263, inscrita sob o código 1814, compreendida do vértice P1358 de coordenadas E: 568338,715 m e N: 7456658,963 m, até o vértice P1357 de coordenadas E: 568364,676 m e N: 7456707,073 m, percorrendo 54,77 metros, localizada no bairro Retiro;

Nome: Acesso 261, inscrita sob o código 9781, compreendida do vértice P1910 de coordenadas E: 569103,937 m e N: 7457185,17 m, até o vértice P1909 de coordenadas E: 569138,201 m e N: 7457181,932 m, percorrendo 34,45 metros, localizada no bairro Retiro;

Nome: Trevo da Santa Rita do Bracuí, inscrita sob o código 5065, compreendida do vértice P5024 de coordenadas E: 561433,711 m e N: 7463410,121 m, até o vértice P5025 de coordenadas E: 561444,732 m e N: 7463406,191 m, percorrendo 105,9 metros, localizada no bairro Santa Rita Do Bracuí;

Nome: Rua Bacurau, inscrita sob o código 412, compreendida do vértice P4 de coordenadas E: 561923,891 m e N: 7463114,105 m, até o vértice P3 de coordenadas E: 561875,812 m e N: 7463078,587 m, percorrendo 60,54 metros, localizada no bairro Santa Rita Do Bracuí;

Nome: Escada 3316, inscrita sob o código 9617, compreendida do vértice P146 de coordenadas E: 561269,164 m e N: 7463686,051 m, até o vértice P145 de coordenadas E: 561280,427 m e N: 7463648,977 m, percorrendo 39,43 metros, localizada no bairro

Santa Rita Do Bracuí;

Nome: Rua Curió, inscrita sob o código 9683, compreendida do vértice P210 de coordenadas E: 560812,601 m e N: 7462981,144 m, até o vértice P209 de coordenadas E: 560906,772 m e N: 7462951,482 m, percorrendo 100,57 metros, localizada no bairro Santa Rita Do Bracuí;

Nome: Rua 3329, inscrita sob o código 9703, compreendida do vértice P214 de coordenadas E: 560741,139 m e N: 7463464,332 m, até o vértice P213 de coordenadas E: 560767,321 m e N: 7463488,806 m, percorrendo 37,89 metros, localizada no bairro Santa Rita Do Bracuí;

Nome: Rua 3271, inscrita sob o código 7526, compreendida do vértice P246 de coordenadas E: 561270,312 m e N: 7463391,381 m, até o vértice P245 de coordenadas E: 561285,528 m e N: 7463433,136 m, percorrendo 44,46 metros, localizada no bairro Santa Rita Do Bracuí;

Nome: Rua 3260, inscrita sob o código 6276, compreendida do vértice P258 de coordenadas E: 561049,537 m e N: 7463514,215 m, até o vértice P257 de coordenadas E: 560900,659 m e N: 7463574,986 m, percorrendo 202,15 metros, localizada no bairro Santa Rita Do Bracuí;

Nome: Rua 3243, inscrita sob o código 4948, compreendida do vértice P260 de coordenadas E: 561634,756 m e N: 7463245,364 m, até o vértice P259 de coordenadas E: 561600,149 m e N: 7463213,231 m, percorrendo 60,73 metros, localizada no bairro Santa Rita Do Bracuí;

Nome: Rua 3269, inscrita sob o código 7184, compreendida do vértice P300 de coordenadas E: 561500,624 m e N: 7463247,734 m, até o vértice P299 de coordenadas E: 561552,131 m e N: 7463349,407 m, percorrendo 139,52 metros, localizada no bairro Santa Rita Do Bracuí;

Nome: Rua Zé Lobo, inscrita sob o código 8026, compreendida do vértice P336 de coordenadas E: 561038,033 m e N: 7463302,771 m, até o vértice P335 de coordenadas E: 561004,99 m e N: 7463318,197 m, percorrendo 36,47 metros, localizada no bairro Santa Rita Do Bracuí;

Nome: Rua Mala Velha, inscrita sob o código 6815, compreendida do vértice P378 de coordenadas E: 561014,265 m e N: 7462988,334 m, até o vértice P377 de coordenadas E: 560966,025 m e N: 7463009,989 m, percorrendo 53,06 metros, localizada no bairro Santa Rita Do Bracuí;

Nome: Trav. Deus e Amor, inscrita sob o código 4786, compreendida do vértice P388 de coordenadas E: 561175,829 m e N: 7463522,576 m, até o vértice P387 de coordenadas E: 561185,247 m e N: 7463613,148 m, percorrendo 91,27 metros, localizada no bairro Santa Rita Do Bracuí;

Nome: Rua Santos, inscrita sob o código 309, compreendida do vértice P698 de coordenadas E: 561013,503 m e N: 7463213,33

m, até o vértice P697 de coordenadas E: 560967,945 m e N: 7463233,189 m, percorrendo 49,7 metros, localizada no bairro Santa Rita Do Bracuí;

Nome: Trav. Bom Jesus, inscrita sob o código 1666, compreendida do vértice P880 de coordenadas E: 560935,805 m e N: 7463388,836 m, até o vértice P879 de coordenadas E: 560954,33 m e N: 7463425,786 m, percorrendo 41,34 metros, localizada no bairro Santa Rita Do Bracuí;

Nome: Rua São João, inscrita sob o código 2079, compreendida do vértice P966 de coordenadas E: 561413,87 m e N: 7463188,027 m, até o vértice P965 de coordenadas E: 561403,909 m e N: 7463268,236 m, percorrendo 80,98 metros, localizada no bairro Santa Rita Do Bracuí;

Nome: Servidão Miudinho, inscrita sob o código 1021, compreendida do vértice P978 de coordenadas E: 560957,299 m e N: 7463857,005 m, até o vértice P977 de coordenadas E: 560998,347 m e N: 7463877,959 m, percorrendo 46,19 metros, localizada no bairro Santa Rita Do Bracuí;

Nome: Caminho 3290, inscrita sob o código 8426, compreendida do vértice P1068 de coordenadas E: 561540,168 m e N: 7463699,623 m, até o vértice P1067 de coordenadas E: 561451,144 m e N: 7463741,901 m, percorrendo 161,88 metros, localizada no bairro Santa Rita Do Bracuí;

Nome: Trav. Mangaratiba, inscrita sob o código 2453, compreendida do vértice P1190 de coordenadas E: 561073,977 m e N: 7463032,46 m, até o vértice P1189 de coordenadas E: 561127,623 m e N: 7463221,294 m, percorrendo 229,12 metros, localizada no bairro Santa Rita Do Bracuí;

Nome: Beco 3165, inscrita sob o código 1016, compreendida do vértice P1214 de coordenadas E: 561021,29 m e N: 7463739,803 m, até o vértice P1213 de coordenadas E: 561024,753 m e N: 7463777,374 m, percorrendo 37,9 metros, localizada no bairro Santa Rita Do Bracuí;

Nome: Rua Zé Marinho, inscrita sob o código 1022, compreendida do vértice P1430 de coordenadas E: 560976,3 m e N: 7463116,601 m, até o vértice P1429 de coordenadas E: 560884,21 m e N: 7463150,99 m, percorrendo 98,34 metros, localizada no bairro Santa Rita Do Bracuí;

Nome: Trav. Antônio Carlos Prio da Silva, inscrita sob o código 3215, compreendida do vértice P1484 de coordenadas E: 561383,189 m e N: 7463193,206 m, até o vértice P1483 de coordenadas E: 561315,026 m e N: 7463195,512 m, percorrendo 68,2 metros, localizada no bairro Santa Rita Do Bracuí;

Nome: Rua do Pardal, inscrita sob o código 6764, compreendida do vértice P1548 de coordenadas E: 561021,318 m e N: 7463244,961 m, até o vértice P1547 de coordenadas E: 560961,033 m e N: 7463272,872 m, percorrendo 66,43 metros, localizada no bairro Santa Rita Do Bracuí;

Nome: Rua do Sossego, inscrita sob o código 4112, compreendida do vértice P1674 de coordenadas E: 561236,679 m e N: 7463610,035 m, até o vértice P1673 de coordenadas E: 561237,722 m e N: 7463644,292 m, percorrendo 34,75 metros, localizada no bairro Santa Rita Do Bracuí;

Nome: Rua Quebra Nozes, inscrita sob o código 7623, compreendida do vértice P1968 de coordenadas E: 561007,067 m e N: 7463188,99 m, até o vértice P1967 de coordenadas E: 560913,589 m e N: 7463229,685 m, percorrendo 101,99 metros, localizada no bairro Santa Rita Do Bracuí;

Nome: Acesso 3164, inscrita sob o código 894, compreendida do vértice P2110 de coordenadas E: 560807,781 m e N: 7463531,46 m, até o vértice P2109 de coordenadas E: 560791,659 m e N: 7463544,236 m, percorrendo 20,63 metros, localizada no bairro Santa Rita Do Bracuí;

Nome: Rua Catamará, inscrita sob o código 3037, compreendida do vértice P2204 de coordenadas E: 560972,612 m e N: 7463306,458 m, até o vértice P2203 de coordenadas E: 560908,819 m e N: 7463349,476 m, percorrendo 88,41 metros, localizada no bairro Santa Rita Do Bracuí;

Nome: Rua Bela Flor, inscrita sob o código 7235, compreendida do vértice P2224 de coordenadas E: 561216,728 m e N: 7463105,35 m, até o vértice P2223 de coordenadas E: 561209,989 m e N: 7463225,944 m, percorrendo 120,79 metros, localizada no bairro Santa Rita Do Bracuí;

Nome: Rua do Baiano, inscrita sob o código 3170, compreendida do vértice P2280 de coordenadas E: 560941,401 m e N: 7463032,693 m, até o vértice P2279 de coordenadas E: 560849,61 m e N: 7463066,478 m, percorrendo 97,82 metros, localizada no bairro Santa Rita Do Bracuí;

Nome: Rua Tucano, inscrita sob o código 4854, compreendida do vértice P2552 de coordenadas E: 561174,611 m e N: 7463272,191 m, até o vértice P2551 de coordenadas E: 561178,534 m e N: 7463306,658 m, percorrendo 34,72 metros, localizada no bairro Santa Rita Do Bracuí;

Nome: Rua Damasceno, inscrita sob o código 9615, compreendida do vértice P2554 de coordenadas E: 561577,009 m e N: 7463223,605 m, até o vértice P2553 de coordenadas E: 561590,937 m e N: 7463333,803 m, percorrendo 113,36 metros, localizada no bairro Santa Rita Do Bracuí;

Nome: Rua Hortênsia, inscrita sob o código 3214, compreendida do vértice P3032 de coordenadas E: 561212,424 m e N: 7463609,527 m, até o vértice P3031 de coordenadas E: 561211,67 m e N: 7463638,517 m, percorrendo 29,01 metros, localizada no bairro Santa Rita Do Bracuí;

Nome: Beco da Aliança, inscrita sob o código 9753, compreendida do vértice P3134 de coordenadas E: 560711,504 m e N: 7463528,443 m, até o vértice P3133 de coordenadas E:

560761,047 m e N: 7463517,566 m, percorrendo 63,04 metros, localizada no bairro Santa Rita Do Bracuí;

Nome: Rua 3206, inscrita sob o código 3092, compreendida do vértice P3336 de coordenadas E: 561006,24 m e N: 7463358,611 m, até o vértice P3335 de coordenadas E: 561051,66 m e N: 7463546,61 m, percorrendo 196,48 metros, localizada no bairro Santa Rita Do Bracuí;

Nome: Rua João-de-Barro, inscrita sob o código 8667, compreendida do vértice P3416 de coordenadas E: 560959,425 m e N: 7463075,43 m, até o vértice P3415 de coordenadas E: 560865,157 m e N: 7463109,197 m, percorrendo 100,14 metros, localizada no bairro Santa Rita Do Bracuí;

Nome: Rua Canário, inscrita sob o código 7296, compreendida do vértice P3420 de coordenadas E: 560999,254 m e N: 7463163,379 m, até o vértice P3419 de coordenadas E: 560900,477 m e N: 7463207,137 m, percorrendo 108,05 metros, localizada no bairro Santa Rita Do Bracuí;

Nome: Rua do Coqueiro, inscrita sob o código 7340, compreendida do vértice P3472 de coordenadas E: 561236,395 m e N: 7463545,466 m, até o vértice P3471 de coordenadas E: 561236,679 m e N: 7463610,035 m, percorrendo 64,91 metros, localizada no bairro Santa Rita Do Bracuí;

Nome: Beco da Paz, inscrita sob o código 9614, compreendida do vértice P3510 de coordenadas E: 561819,608 m e N: 7463069,109 m, até o vértice P3509 de coordenadas E: 561844,66 m e N: 7463129,428 m, percorrendo 76,86 metros, localizada no bairro Santa Rita Do Bracuí;

Nome: Rua do Veleiro, inscrita sob o código 4070, compreendida do vértice P3564 de coordenadas E: 560941,087 m e N: 7463274,747 m, até o vértice P3563 de coordenadas E: 560905,364 m e N: 7463301,61 m, percorrendo 54,49 metros, localizada no bairro Santa Rita Do Bracuí;

Nome: Servidão 3327, inscrita sob o código 9668, compreendida do vértice P3584 de coordenadas E: 561988,572 m e N: 7463452,715 m, até o vértice P3583 de coordenadas E: 561941,909 m e N: 7463505,236 m, percorrendo 72,97 metros, localizada no bairro Santa Rita Do Bracuí;

Nome: Servidão 3331, inscrita sob o código 9747, compreendida do vértice P3624 de coordenadas E: 561430,29 m e N: 7463776,419 m, até o vértice P3623 de coordenadas E: 561467,866 m e N: 7463757,753 m, percorrendo 44,68 metros, localizada no bairro Santa Rita Do Bracuí;

Nome: Servidão 3340, inscrita sob o código 10561, compreendida do vértice P3660 de coordenadas E: 561516,827 m e N: 7463644,687 m, até o vértice P3659 de coordenadas E: 561540,168 m e N: 7463699,623 m, percorrendo 60,91 metros, localizada no bairro Santa Rita Do Bracuí;

Nome: Servidão 3237, inscrita sob o código 4638, compreendida do

vértice P3706 de coordenadas E: 561094,93 m e N: 7463421,595 m, até o vértice P3705 de coordenadas E: 561090,321 m e N: 7463500,498 m, percorrendo 91,5 metros, localizada no bairro Santa Rita Do Bracuí;

Nome: Servidão 3229, inscrita sob o código 4149, compreendida do vértice P3722 de coordenadas E: 561693,914 m e N: 7463692,906 m, até o vértice P3721 de coordenadas E: 561733,519 m e N: 7463707,641 m, percorrendo 42,64 metros, localizada no bairro Santa Rita Do Bracuí;

Nome: Rua 3164, inscrita sob o código 5480, compreendida do vértice P3750 de coordenadas E: 560632,807 m e N: 7463368,938 m, até o vértice P3749 de coordenadas E: 560905,409 m e N: 7463587,736 m, percorrendo 367,68 metros, localizada no bairro Santa Rita Do Bracuí;

Nome: Rua Rei do Bosque, inscrita sob o código 10703, compreendida do vértice P3806 de coordenadas E: 560944,213 m e N: 7462954,557 m, até o vértice P3805 de coordenadas E: 560912,743 m e N: 7462965,35 m, percorrendo 33,27 metros, localizada no bairro Santa Rita Do Bracuí;

Nome: Rua Surubim, inscrita sob o código 1710, compreendida do vértice P3876 de coordenadas E: 561703,382 m e N: 7463975,221 m, até o vértice P3875 de coordenadas E: 561545,022 m e N: 7463827,567 m, percorrendo 466,55 metros, localizada no bairro Santa Rita Do Bracuí;

Nome: Beco Joana de Azevedo dos Santos, inscrita sob o código 13010, compreendida do vértice P3916 de coordenadas E: 561860,478 m e N: 7463239,199 m, até o vértice P3915 de coordenadas E: 561796,214 m e N: 7463214,689 m, percorrendo 69,66 metros, localizada no bairro Santa Rita Do Bracuí;

Nome: Rua 3147, inscrita sob o código 194, compreendida do vértice P3954 de coordenadas E: 560894,262 m e N: 7463238,792 m, até o vértice P3953 de coordenadas E: 560958,747 m e N: 7463480,407 m, percorrendo 255,72 metros, localizada no bairro Santa Rita Do Bracuí;

Nome: Servidão Mineirinho, inscrita sob o código 9620, compreendida do vértice P4056 de coordenadas E: 561092,137 m e N: 7463794,648 m, até o vértice P4055 de coordenadas E: 561073,498 m e N: 7463730,212 m, percorrendo 74,84 metros, localizada no bairro Santa Rita Do Bracuí;

Nome: Rua Boa Vista, inscrita sob o código 3094, compreendida do vértice P4112 de coordenadas E: 561317,254 m e N: 7463216,794 m, até o vértice P4111 de coordenadas E: 561106,978 m e N: 7463225,359 m, percorrendo 211,45 metros, localizada no bairro Santa Rita Do Bracuí;

Nome: Rua Guaxe, inscrita sob o código 4900, compreendida do vértice P4286 de coordenadas E: 560923,578 m e N: 7462990,462 m, até o vértice P4285 de coordenadas E: 560832,608 m e N: 7463022,215 m, percorrendo 96,36 metros, localizada no bairro

Santa Rita Do Bracuí;

Nome: Rua 3330, inscrita sob o código 9705, compreendida do vértice P4538 de coordenadas E: 560746,077 m e N: 7463458,486 m, até o vértice P4537 de coordenadas E: 560723,754 m e N: 7463484,915 m, percorrendo 34,6 metros, localizada no bairro Santa Rita Do Bracuí;

Nome: Rua 3333, inscrita sob o código 9752, compreendida do vértice P4544 de coordenadas E: 561507,03 m e N: 7462855,816 m, até o vértice P4543 de coordenadas E: 561494,567 m e N: 7462864,418 m, percorrendo 15,14 metros, localizada no bairro Santa Rita Do Bracuí;

Nome: Rua 3339, inscrita sob o código 10468, compreendida do vértice P4550 de coordenadas E: 560926,718 m e N: 7463559,568 m, até o vértice P4549 de coordenadas E: 560904,785 m e N: 7463570,96 m, percorrendo 42,83 metros, localizada no bairro Santa Rita Do Bracuí;

Nome: Rua Barroso, inscrita sob o código 1063, compreendida do vértice P4580 de coordenadas E: 561257,661 m e N: 7463126,722 m, até o vértice P4579 de coordenadas E: 561261,492 m e N: 7463223,755 m, percorrendo 97,12 metros, localizada no bairro Santa Rita Do Bracuí;

Nome: Trevo da Santa Rita do Bracuí, inscrita sob o código 5065, compreendida do vértice P4726 de coordenadas E: 561552,131 m e N: 7463349,407 m, até o vértice P5025 de coordenadas E: 561444,732 m e N: 7463406,191 m, percorrendo 105,9 metros, localizada no bairro Santa Rita Do Bracuí;

Nome: Servidão Trinca-ferro, inscrita sob o código 7782, compreendida do vértice P4814 de coordenadas E: 560988,398 m e N: 7463733,974 m, até o vértice P4813 de coordenadas E: 560979,936 m e N: 7463764,73 m, percorrendo 32,93 metros, localizada no bairro Santa Rita Do Bracuí;

Nome: Rua Arcebispo Santos, inscrita sob o código 2158, compreendida do vértice P1084 de coordenadas E: 569477,859 m e N: 7455192,665 m, até o vértice P1083 de coordenadas E: 569553,836 m e N: 7455250,051 m, percorrendo 95,92 metros, localizada no bairro São Bento;

Nome: Escada 126, inscrita sob o código 8124, compreendida do vértice P1706 de coordenadas E: 569428,898 m e N: 7454999,649 m, até o vértice P1705 de coordenadas E: 569356,678 m e N: 7455000,271 m, percorrendo 73,67 metros, localizada no bairro São Bento;

Nome: Escada 144, inscrita sob o código 9335, compreendida do vértice P1758 de coordenadas E: 569434,897 m e N: 7454950,992 m, até o vértice P1757 de coordenadas E: 569382,457 m e N: 7454936,336 m, percorrendo 54,45 metros, localizada no bairro São Bento;

Nome: Av. Marques de Leão, inscrita sob o código 2600, compreendida do vértice P3448 de coordenadas E: 569087,047 m

e N: 7454796,491 m, até o vértice P3447 de coordenadas E: 569483,871 m e N: 7454903,502 m, percorrendo 742,29 metros, localizada no bairro São Bento;

Nome: Rua 124, inscrita sob o código 9950, compreendida do vértice P3894 de coordenadas E: 569342,972 m e N: 7454947,189 m, até o vértice P3893 de coordenadas E: 569379,686 m e N: 7454974,895 m, percorrendo 53,78 metros, localizada no bairro São Bento;

Nome: Praça Guarda Marinha Greenhalgh, inscrita sob o código 653, compreendida do vértice P4172 de coordenadas E: 569628,434 m e N: 7455190,213 m, até o vértice P4171 de coordenadas E: 569603,558 m e N: 7455229,884 m, percorrendo 46,85 metros, localizada no bairro São Bento;

Nome: Ladeira 2076, inscrita sob o código 4444, compreendida do vértice P1212 de coordenadas E: 572103,25 m e N: 7456232,932 m, até o vértice P1211 de coordenadas E: 572101,491 m e N: 7456279,067 m, percorrendo 50,03 metros, localizada no bairro Sapinhatuba I;

Nome: Trevo da Sapinhatuba I, inscrita sob o código 435, compreendida do vértice P1834 de coordenadas E: 571955,769 m e N: 7456160,714 m, até o vértice P1833 de coordenadas E: 571947,63 m e N: 7456178,957 m, percorrendo 47,09 metros, localizada no bairro Sapinhatuba I;

Nome: Escada 2076, inscrita sob o código 4446, compreendida do vértice P2096 de coordenadas E: 572105,378 m e N: 7456215,023 m, até o vértice P2095 de coordenadas E: 572103,25 m e N: 7456232,932 m, percorrendo 18,07 metros, localizada no bairro Sapinhatuba I;

Nome: Escada 2098, inscrita sob o código 5411, compreendida do vértice P2112 de coordenadas E: 571905,718 m e N: 7456317,913 m, até o vértice P2111 de coordenadas E: 571897,751 m e N: 7456284,669 m, percorrendo 36,83 metros, localizada no bairro Sapinhatuba I;

Nome: Escada 2094, inscrita sob o código 2197, compreendida do vértice P2168 de coordenadas E: 571915,429 m e N: 7456395,988 m, até o vértice P2167 de coordenadas E: 571944,785 m e N: 7456426,108 m, percorrendo 47,63 metros, localizada no bairro Sapinhatuba I;

Nome: Caminho 2117, inscrita sob o código 4687, compreendida do vértice P2276 de coordenadas E: 572141,084 m e N: 7456216,859 m, até o vértice P2275 de coordenadas E: 572103,25 m e N: 7456232,932 m, percorrendo 48,78 metros, localizada no bairro Sapinhatuba I;

Nome: Escada 2116, inscrita sob o código 2761, compreendida do vértice P2718 de coordenadas E: 571992,347 m e N: 7456276,941 m, até o vértice P2717 de coordenadas E: 572028,922 m e N: 7456309,847 m, percorrendo 58,39 metros, localizada no bairro Sapinhatuba I;

Nome: Escada 2101, inscrita sob o código 6342, compreendida do vértice P2730 de coordenadas E: 572224,018 m e N: 7456176,528 m, até o vértice P2729 de coordenadas E: 572321,259 m e N: 7456119,392 m, percorrendo 123,71 metros, localizada no bairro Sapinhatuba I;

Nome: Escada 2108, inscrita sob o código 6598, compreendida do vértice P2736 de coordenadas E: 572144,246 m e N: 7456395,495 m, até o vértice P2735 de coordenadas E: 572135,067 m e N: 7456362,228 m, percorrendo 43,91 metros, localizada no bairro Sapinhatuba I;

Nome: Escada 2121, inscrita sob o código 2870, compreendida do vértice P2760 de coordenadas E: 571903,366 m e N: 7456353,519 m, até o vértice P2759 de coordenadas E: 571942,433 m e N: 7456359,765 m, percorrendo 40,47 metros, localizada no bairro Sapinhatuba I;

Nome: Escada 2132, inscrita sob o código 2066, compreendida do vértice P2800 de coordenadas E: 572136,455 m e N: 7456316,867 m, até o vértice P2799 de coordenadas E: 572212,553 m e N: 7456326,079 m, percorrendo 92,07 metros, localizada no bairro Sapinhatuba I;

Nome: Escada 2157, inscrita sob o código 1057, compreendida do vértice P2852 de coordenadas E: 571942,974 m e N: 7456365,54 m, até o vértice P2851 de coordenadas E: 571971,806 m e N: 7456363,626 m, percorrendo 29,37 metros, localizada no bairro Sapinhatuba I;

Nome: Servidão 2146, inscrita sob o código 5745, compreendida do vértice P3112 de coordenadas E: 572049,004 m e N: 7456364,457 m, até o vértice P3111 de coordenadas E: 572111,23 m e N: 7456373,552 m, percorrendo 80,73 metros, localizada no bairro Sapinhatuba I;

Nome: Servidão 2109, inscrita sob o código 8644, compreendida do vértice P5018 de coordenadas E: 572577,504 m e N: 7455492,109 m, até o vértice P5017 de coordenadas E: 572666,827 m e N: 7455512,29 m, percorrendo 32,49 metros, localizada no bairro Sapinhatuba III;

Nome: Rua 2515, inscrita sob o código 6185, compreendida do vértice P824 de coordenadas E: 572699,278 m e N: 7455389,799 m, até o vértice P823 de coordenadas E: 572670,472 m e N: 7455399,745 m, percorrendo 30,57 metros, localizada no bairro Sapinhatuba III;

Nome: Rua Bela Vista, inscrita sob o código 1912, compreendida do vértice P1252 de coordenadas E: 572541,981 m e N: 7455636,444 m, até o vértice P1251 de coordenadas E: 572486,155 m e N: 7455500,2 m, percorrendo 166,39 metros, localizada no bairro Sapinhatuba III;

Nome: Servidão 2105, inscrita sob o código 10292, compreendida do vértice P1316 de coordenadas E: 572557,709 m e N: 7455329,314 m, até o vértice P1315 de coordenadas E:

572546,482 m e N: 7455314,048 m, percorrendo 18,96 metros, localizada no bairro Sapinhatuba III;

Nome: Servidão 2109, inscrita sob o código 8644, compreendida do vértice P1330 de coordenadas E: 572666,193 m e N: 7455528,382 m, até o vértice P5017 de coordenadas E: 572666,827 m e N: 7455512,29 m, percorrendo 32,49 metros, localizada no bairro Sapinhatuba III;

Nome: Servidão 2112, inscrita sob o código 10296, compreendida do vértice P1374 de coordenadas E: 572617,888 m e N: 7455506,292 m, até o vértice P1373 de coordenadas E: 572613,443 m e N: 7455478,844 m, percorrendo 32,93 metros, localizada no bairro Sapinhatuba III;

Nome: Servidão 2114, inscrita sob o código 10502, compreendida do vértice P1576 de coordenadas E: 572800,261 m e N: 7455341,943 m, até o vértice P1575 de coordenadas E: 572796,683 m e N: 7455346,704 m, percorrendo 5,98 metros, localizada no bairro Sapinhatuba III;

Nome: Servidão 2096, inscrita sob o código 5949, compreendida do vértice P1798 de coordenadas E: 572822,612 m e N: 7455363,761 m, até o vértice P1797 de coordenadas E: 572790,974 m e N: 7455360,449 m, percorrendo 31,82 metros, localizada no bairro Sapinhatuba III;

Nome: Escada 2122, inscrita sob o código 2561, compreendida do vértice P2004 de coordenadas E: 572613,443 m e N: 7455478,844 m, até o vértice P2003 de coordenadas E: 572614,085 m e N: 7455468,43 m, percorrendo 10,88 metros, localizada no bairro Sapinhatuba III;

Nome: Escada 2129, inscrita sob o código 5095, compreendida do vértice P2014 de coordenadas E: 572773,67 m e N: 7455355,777 m, até o vértice P2013 de coordenadas E: 572755,517 m e N: 7455355,392 m, percorrendo 18,16 metros, localizada no bairro Sapinhatuba III;

Nome: Escada 2110, inscrita sob o código 9212, compreendida do vértice P2046 de coordenadas E: 572644,375 m e N: 7455402,458 m, até o vértice P2045 de coordenadas E: 572619,51 m e N: 7455378,95 m, percorrendo 37,07 metros, localizada no bairro Sapinhatuba III;

Nome: Escada 2113, inscrita sob o código 10295, compreendida do vértice P2054 de coordenadas E: 572643,333 m e N: 7455495,552 m, até o vértice P2053 de coordenadas E: 572613,443 m e N: 7455478,844 m, percorrendo 34,24 metros, localizada no bairro Sapinhatuba III;

Nome: Trav. Aracy Silva dos Santos, inscrita sob o código 3514, compreendida do vértice P3074 de coordenadas E: 572546,482 m e N: 7455314,048 m, até o vértice P3073 de coordenadas E: 572609,895 m e N: 7455350,5 m, percorrendo 75,56 metros, localizada no bairro Sapinhatuba III;

Nome: Trav. Bela Vista, inscrita sob o código 5469, compreen-

didada do vértice P3414 de coordenadas E: 572537,286 m e N: 7455567,7 m, até o vértice P3413 de coordenadas E: 572591,283 m e N: 7455586,841 m, percorrendo 61,68 metros, localizada no bairro Sapinhatuba III;

Nome: Trav. João Bispo, inscrita sob o código 4325, compreendida do vértice P3698 de coordenadas E: 572724,767 m e N: 7455293,746 m, até o vértice P3697 de coordenadas E: 572726,066 m e N: 7455326,663 m, percorrendo 33,42 metros, localizada no bairro Sapinhatuba III;

Nome: Servidão 2516, inscrita sob o código 2292, compreendida do vértice P3736 de coordenadas E: 572758,363 m e N: 7455375,278 m, até o vértice P3735 de coordenadas E: 572759,633 m e N: 7455381,415 m, percorrendo 7,37 metros, localizada no bairro Sapinhatuba III;

Nome: Escadaria Aristides Salvador, inscrita sob o código 2293, compreendida do vértice P4584 de coordenadas E: 572806,745 m e N: 7455389,419 m, até o vértice P4583 de coordenadas E: 572750,833 m e N: 7455365,633 m, percorrendo 71,47 metros, localizada no bairro Sapinhatuba III;

Nome: Rua 3482, inscrita sob o código 3437, compreendida do vértice P126 de coordenadas E: 575163,737 m e N: 7469543,676 m, até o vértice P125 de coordenadas E: 575074,981 m e N: 7469535,217 m, percorrendo 91,33 metros, localizada no bairro Serra D'água;

Nome: Rua 3484, inscrita sob o código 2900, compreendida do vértice P132 de coordenadas E: 575085,085 m e N: 7469452,679 m, até o vértice P131 de coordenadas E: 575057,137 m e N: 7469499,02 m, percorrendo 82,34 metros, localizada no bairro Serra D'água;

Nome: Rua 3486, inscrita sob o código 4890, compreendida do vértice P134 de coordenadas E: 574185,102 m e N: 7468741,871 m, até o vértice P133 de coordenadas E: 574224,313 m e N: 7468807,541 m, percorrendo 112,47 metros, localizada no bairro Serra D'água;

Nome: Rua 3481, inscrita sob o código 959, compreendida do vértice P190 de coordenadas E: 573651,652 m e N: 7468460,037 m, até o vértice P189 de coordenadas E: 573622,807 m e N: 7468436,476 m, percorrendo 40,94 metros, localizada no bairro Serra D'água;

Nome: Servidão 3479, inscrita sob o código 9889, compreendida do vértice P886 de coordenadas E: 574004,313 m e N: 7468649,046 m, até o vértice P885 de coordenadas E: 574015,016 m e N: 7468620,843 m, percorrendo 30,18 metros, localizada no bairro Serra D'água;

Nome: Servidão 3480, inscrita sob o código 9887, compreendida do vértice P904 de coordenadas E: 574001,279 m e N: 7468590,719 m, até o vértice P903 de coordenadas E: 573988,832 m e N: 7468600,854 m, percorrendo 16,05 metros, localizada no

bairro Serra D'água;

Nome: Acesso 3478, inscrita sob o código 9890, compreendida do vértice P3620 de coordenadas E: 573802,413 m e N: 7468510,229 m, até o vértice P3619 de coordenadas E: 573818,24 m e N: 7468525,485 m, percorrendo 21,98 metros, localizada no bairro Serra D'água;

Nome: Trevo Informações Turísticas, inscrita sob o código 34, compreendida do vértice P4574 de coordenadas E: 573805,409 m e N: 7468167,486 m, até o vértice P4573 de coordenadas E: 573784,286 m e N: 7468166,928 m, percorrendo 218,36 metros, localizada no bairro Serra D'água;

Nome: Rua 2231, inscrita sob o código 1922, compreendida do vértice P490 de coordenadas E: 564926,517 m e N: 7465302,026 m, até o vértice P489 de coordenadas E: 564979,432 m e N: 7465513,784 m, percorrendo 234,47 metros, localizada no bairro Sertão De Itanema;

Nome: Rua 2230, inscrita sob o código 1328, compreendida do vértice P492 de coordenadas E: 564117,039 m e N: 7464773,905 m, até o vértice P491 de coordenadas E: 563987,874 m e N: 7465017,972 m, percorrendo 636,29 metros, localizada no bairro Sertão De Itanema;

Nome: Rua 2268, inscrita sob o código 510, compreendida do vértice P554 de coordenadas E: 565949,039 m e N: 7465828,291 m, até o vértice P553 de coordenadas E: 566386,963 m e N: 7465903,847 m, percorrendo 1263,62 metros, localizada no bairro Sertão De Itanema;

Nome: Rua 2257, inscrita sob o código 5422, compreendida do vértice P586 de coordenadas E: 565735,768 m e N: 7465607,057 m, até o vértice P585 de coordenadas E: 565730,604 m e N: 7465619,007 m, percorrendo 13,02 metros, localizada no bairro Sertão De Itanema;

Nome: Rua 2255, inscrita sob o código 7624, compreendida do vértice P588 de coordenadas E: 565517,598 m e N: 7465754,378 m, até o vértice P587 de coordenadas E: 565474,696 m e N: 7465855,442 m, percorrendo 119,1 metros, localizada no bairro Sertão De Itanema;

Nome: Rua 609, inscrita sob o código 6525, compreendida do vértice P808 de coordenadas E: 565663,418 m e N: 7465566,551 m, até o vértice P807 de coordenadas E: 565598,302 m e N: 7465620,606 m, percorrendo 249,1 metros, localizada no bairro Sertão De Itanema;

Nome: Rua 2229, inscrita sob o código 3902, compreendida do vértice P1004 de coordenadas E: 566132,587 m e N: 7465562,876 m, até o vértice P1003 de coordenadas E: 566068,837 m e N: 7465605,022 m,

percorrendo 79,76 metros, localizada no bairro Sertão De Itanema;

Nome: Rua 611, inscrita sob o código 6751, compreendida do vértice P1466 de coordenadas E: 565746,243 m e N: 7465610,14

m, até o vértice P1465 de coordenadas E: 565949,039 m e N: 7465828,291 m, percorrendo 303,5 metros, localizada no bairro Sertão De Itanema;

Nome: Rua 610, inscrita sob o código 6750, compreendida do vértice P1472 de coordenadas E: 565949,039 m e N: 7465828,291 m, até o vértice P1471 de coordenadas E: 565883,742 m e N: 7465818,162 m, percorrendo 69,94 metros, localizada no bairro Sertão De Itanema;

Nome: Rua 604, inscrita sob o código 8390, compreendida do vértice P1482 de coordenadas E: 564943,139 m e N: 7465278,249 m, até o vértice P1481 de coordenadas E: 564895,486 m e N: 7465327,409 m, percorrendo 70,14 metros, localizada no bairro Sertão De Itanema;

Nome: Rua das Torres, inscrita sob o código 3993, compreendida do vértice P1486 de coordenadas E: 566157,17 m e N: 7465501,933 m, até o vértice P1485 de coordenadas E: 564895,486 m e N: 7465327,409 m, percorrendo 1561,15 metros, localizada no bairro Sertão De Itanema;

Nome: Rua 605, inscrita sob o código 7727, compreendida do vértice P1490 de coordenadas E: 565459,1 m e N: 7465704,376 m, até o vértice P1489 de coordenadas E: 565735,768 m e N: 7465607,057 m, percorrendo 456,65 metros, localizada no bairro Sertão De Itanema;

Nome: Rua 1848, inscrita sob o código 10734, compreendida do vértice P670 de coordenadas E: 546718,551 m e N: 7457579,469 m, até o vértice P669 de coordenadas E: 547062,618 m e N: 7457748,402 m, percorrendo 396,56 metros, localizada no bairro Sertão De Mambucaba;

Nome: Rua 1854, inscrita sob o código 10735, compreendida do vértice P684 de coordenadas E: 547452,915 m e N: 7458287,636 m, até o vértice P683 de coordenadas E: 547010,548 m e N: 7457883,762 m, percorrendo 646,16 metros, localizada no bairro Sertão De Mambucaba;

Nome: Rua 1858, inscrita sob o código 10736, compreendida do vértice P716 de coordenadas E: 547007,341 m e N: 7458226,973 m, até o vértice P715 de coordenadas E: 546845,679 m e N: 7458138,658 m, percorrendo 187,92 metros, localizada no bairro Sertão De Mambucaba;

Nome: Caminho 1892, inscrita sob o código 10739, compreendida do vértice P2452 de coordenadas E: 547300,079 m e N: 7457734,578 m, até o vértice P2451 de coordenadas E: 547237,806 m e N: 7457577,277 m, percorrendo 182,28 metros, localizada no bairro Sertão De Mambucaba;

Nome: Caminho 1894, inscrita sob o código 10740, compreendida do vértice P2456 de coordenadas E: 547552,156 m e N: 7457465,183 m, até o vértice P2455 de coordenadas E: 547246,559 m e N: 7457666,726 m, percorrendo 709,26 metros, localizada no bairro Sertão De Mambucaba;

Nome: Caminho 1933, inscrita sob o código 10742, compreendida do vértice P3746 de coordenadas E: 545561,398 m e N: 7461189,638 m, até o vértice P3745 de coordenadas E: 545755,914 m e N: 7460918,373 m, percorrendo 425,53 metros, localizada no bairro Sertão De Mambucaba;

Nome: Caminho 1907, inscrita sob o código 10741, compreendida do vértice P4176 de coordenadas E: 547395,833 m e N: 7458062,959 m, até o vértice P4175 de coordenadas E: 547282,979 m e N: 7458114,494 m, percorrendo 134,51 metros, localizada no bairro Sertão De Mambucaba;

Nome: Rua Bem-Te-Vi, inscrita sob o código 42, compreendida do vértice P152 de coordenadas E: 563196,152 m e N: 7464250,342 m, até o vértice P151 de coordenadas E: 563183,725 m e N: 7464312,405 m, percorrendo 63,3 metros, localizada no bairro Sertão Do Bracuí;

Nome: Rua dos Pássaros, inscrita sob o código 8585, compreendida do vértice P192 de coordenadas E: 562036,928 m e N: 7464821,928 m, até o vértice P191 de coordenadas E: 561983,58 m e N: 7464892,681 m, percorrendo 118,95 metros, localizada no bairro Sertão Do Bracuí;

Nome: Rua do Jambo, inscrita sob o código 10704, compreendida do vértice P412 de coordenadas E: 562015,804 m e N: 7465374,741 m, até o vértice P411 de coordenadas E: 561981,757 m e N: 7465415,316 m, percorrendo 69,98 metros, localizada no bairro Sertão Do Bracuí;

Nome: Caminho 1785, inscrita sob o código 552, compreendida do vértice P308 de coordenadas E: 563603,042 m e N: 7465725,517 m, até o vértice P307 de coordenadas E: 563790,94 m e N: 7465848,454 m, percorrendo 231,97 metros, localizada no bairro Sertão Do Bracuí;

Nome: Rua das Andorinhas, inscrita sob o código 5663, compreendida do vértice P440 de coordenadas E: 562488,469 m e N: 7465048,09 m, até o vértice P439 de coordenadas E: 562708,744 m e N: 7465053,809 m, percorrendo 245,4 metros, localizada no bairro Sertão Do Bracuí;

Nome: Rua Antônio Rodolpho, inscrita sob o código 1307, compreendida do vértice P464 de coordenadas E: 562319,438 m e N: 7464818,863 m, até o vértice P463 de coordenadas E: 562008,533 m e N: 7464972,902 m, percorrendo 484,89 metros, localizada no bairro Sertão Do Bracuí;

Nome: Rua 1967, inscrita sob o código 8778, compreendida do vértice P484 de coordenadas E: 561875,76 m e N: 7465562,8 m, até o vértice P483 de coordenadas E: 561897,097 m e N: 7465519,201 m, percorrendo 51,55 metros, localizada no bairro Sertão Do Bracuí;

Nome: Rua 1950, inscrita sob o código 7320, compreendida do vértice P504 de coordenadas E: 562109,76 m e N: 7463831,718 m, até o vértice P503 de coordenadas E: 562079,193 m e N:

7463943,167 m, percorrendo 115,61 metros, localizada no bairro Sertão Do Bracuí;

Nome: Rua 1955, inscrita sob o código 8572, compreendida do vértice P508 de coordenadas E: 560609,801 m e N: 7465572,743 m, até o vértice P507 de coordenadas E: 560726,846 m e N: 7465691,86 m, percorrendo 192,89 metros, localizada no bairro Sertão Do Bracuí;

Nome: Servidão das Saíras, inscrita sob o código 4836, compreendida do vértice P708 de coordenadas E: 561983,71 m e N: 7465294,996 m, até o vértice P707 de coordenadas E: 561994,049 m e N: 7465337,917 m, percorrendo 46,97 metros, localizada no bairro Sertão Do Bracuí;

Nome: Rua do Bambuzal, inscrita sob o código 7423, compreendida do vértice P764 de coordenadas E: 561812,595 m e N: 7465576,247 m, até o vértice P763 de coordenadas E: 561452,206 m e N: 7466025,963 m, percorrendo 846,74 metros, localizada no bairro Sertão Do Bracuí;

Nome: Servidão 1945, inscrita sob o código 7178, compreendida do vértice P792 de coordenadas E: 562600,19 m e N: 7465395,334 m, até o vértice P791 de coordenadas E: 562568,614 m e N: 7465424,324 m, percorrendo 42,96 metros, localizada no bairro Sertão Do Bracuí;

Nome: Servidão 1951, inscrita sob o código 7875, compreendida do vértice P832 de coordenadas E: 562847,701 m e N: 7464107,582 m, até o vértice P831 de coordenadas E: 562811,336 m e N: 7464098,614 m, percorrendo 37,47 metros, localizada no bairro Sertão Do Bracuí;

Nome: Rua 1980, inscrita sob o código 8868, compreendida do vértice P838 de coordenadas E: 562372,285 m e N: 7463934,552 m, até o vértice P837 de coordenadas E: 562419,744 m e N: 7463938,639 m, percorrendo 51,99 metros, localizada no bairro Sertão Do Bracuí;

Nome: Rua 1985, inscrita sob o código 8988, compreendida do vértice P840 de coordenadas E: 562180,265 m e N: 7463900,795 m, até o vértice P839 de coordenadas E: 562201,758 m e N: 7463916,15 m, percorrendo 30,26 metros, localizada no bairro Sertão Do Bracuí;

Nome: Rua Porteira da Cava, inscrita sob o código 4194, compreendida do vértice P944 de coordenadas E: 561370,019 m e N: 7465089,877 m, até o vértice P943 de coordenadas E: 561332,664 m e N: 7465437,761 m, percorrendo 406,85 metros, localizada no bairro Sertão Do Bracuí;

Nome: Rua 1900, inscrita sob o código 948, compreendida do vértice P958 de coordenadas E: 561819,065 m e N: 7465815,477 m, até o vértice P957 de coordenadas E: 561787,764 m e N: 7465844,402 m, percorrendo 44,36 metros, localizada no bairro Sertão Do Bracuí;

Nome: Rua 1937, inscrita sob o código 5823, compreendida do

vértice P968 de coordenadas E: 562026,458 m e N: 7463719,207 m, até o vértice P967 de coordenadas E: 561963,117 m e N: 7463743,961 m, percorrendo 69,05 metros, localizada no bairro Sertão Do Bracuí;

Nome: Rua 1924, inscrita sob o código 4040, compreendida do vértice P980 de coordenadas E: 560771,146 m e N: 7465628,626 m, até o vértice P979 de coordenadas E: 561004,611 m e N: 7465748,894 m, percorrendo 262,68 metros, localizada no bairro Sertão Do Bracuí;

Nome: Rua 1926, inscrita sob o código 4488, compreendida do vértice P982 de coordenadas E: 560393,75 m e N: 7466234,399 m, até o vértice P981 de coordenadas E: 560567,515 m e N: 7466285,262 m, percorrendo 214,49 metros, localizada no bairro Sertão Do Bracuí;

Nome: Rua Alvorada, inscrita sob o código 5194, compreendida do vértice P986 de coordenadas E: 563385,496 m e N: 7464368,344 m, até o vértice P985 de coordenadas E: 563346,022 m e N: 7464478,993 m, percorrendo 118,98 metros, localizada no bairro Sertão Do Bracuí;

Nome: Rua 1947, inscrita sob o código 7256, compreendida do vértice P1006 de coordenadas E: 562270,436 m e N: 7465441,724 m, até o vértice P1005 de coordenadas E: 562312,197 m e N: 7465454,15 m, percorrendo 43,57 metros, localizada no bairro Sertão Do Bracuí;

Nome: Rua 1942, inscrita sob o código 7076, compreendida do vértice P1008 de coordenadas E: 561485,326 m e N: 7465055,595 m, até o vértice P1007 de coordenadas E: 561435,58 m e N: 7465078,98 m, percorrendo 67,53 metros, localizada no bairro Sertão Do Bracuí;

Nome: Rua 1946, inscrita sob o código 7196, compreendida do vértice P1010 de coordenadas E: 562682,731 m e N: 7465116,121 m, até o vértice P1009 de coordenadas E: 562666,583 m e N: 7465068,68 m, percorrendo 50,11 metros, localizada no bairro Sertão Do Bracuí;

Nome: Rua 1948, inscrita sob o código 7294, compreendida do vértice P1014 de coordenadas E: 562305,872 m e N: 7465487,123 m, até o vértice P1013 de coordenadas E: 562254,521 m e N: 7465484,406 m, percorrendo 51,46 metros, localizada no bairro Sertão Do Bracuí;

Nome: Servidão 1901, inscrita sob o código 8998, compreendida do vértice P1028 de coordenadas E: 561581,841 m e N: 7465192,197 m, até o vértice P1027 de coordenadas E: 561632,194 m e N: 7465147,125 m, percorrendo 68,18 metros, localizada no bairro Sertão Do Bracuí;

Nome: Rua Irmãos, inscrita sob o código 10843, compreendida do vértice P1066 de coordenadas E: 561919,503 m e N: 7465445,235 m, até o vértice P1065 de coordenadas E: 561981,12 m e N: 7465413,708 m, percorrendo 69,22 metros, localizada no bairro

Sertão Do Bracuí;

Nome: Rua Santa Clara, inscrita sob o código 7203, compreendida do vértice P1092 de coordenadas E: 561703,314 m e N: 7464675,222 m, até o vértice P1091 de coordenadas E: 562045,18 m e N: 7465151,874 m, percorrendo 661,06 metros, localizada no bairro Sertão Do Bracuí;

Nome: Rua Espera Feliz, inscrita sob o código 7062, compreendida do vértice P1120 de coordenadas E: 563113,64 m e N: 7464204,497 m, até o vértice P1119 de coordenadas E: 562965,611 m e N: 7464154,216 m, percorrendo 215,74 metros, localizada no bairro Sertão Do Bracuí;

Nome: Trevo 1799, inscrita sob o código 2551, compreendida do vértice P1122 de coordenadas E: 562932,659 m e N: 7463981,986 m, até o vértice P1121 de coordenadas E: 562880,914 m e N: 7463981,064 m, percorrendo 51,48 metros, localizada no bairro Sertão Do Bracuí;

Nome: Rua do Cambucá, inscrita sob o código 3724, compreendida do vértice P1154 de coordenadas E: 562604,56 m e N: 7465921,252 m, até o vértice P1153 de coordenadas E: 562395,341 m e N: 7465735,452 m, percorrendo 292,82 metros, localizada no bairro Sertão Do Bracuí;

Nome: Beco Maria Aparecida Alves Rodrigues, inscrita sob o código 2474, compreendida do vértice P1160 de coordenadas E: 562970,426 m e N: 7464186,354 m, até o vértice P1159 de coordenadas E: 562898,775 m e N: 7464186,29 m, percorrendo 71,69 metros, localizada no bairro Sertão Do Bracuí;

Nome: Beco do Tié, inscrita sob o código 3494, compreendida do vértice P1200 de coordenadas E: 561903,084 m e N: 7464711,448 m, até o vértice P1199 de coordenadas E: 561884,734 m e N: 7464767,713 m, percorrendo 59,24 metros, localizada no bairro Sertão Do Bracuí;

Nome: Rua Lisboa, inscrita sob o código 10723, compreendida do vértice P1306 de coordenadas E: 563004,541 m e N: 7464023,337 m, até o vértice P1305 de coordenadas E: 563002,098 m e N: 7464255,032 m, percorrendo 268,45 metros, localizada no bairro Sertão Do Bracuí;

Nome: Rua São Jorge, inscrita sob o código 8162, compreendida do vértice P1308 de coordenadas E: 562021,038 m e N: 7465002,449 m, até o vértice P1307 de coordenadas E: 561825,623 m e N: 7465019,691 m, percorrendo 268,85 metros, localizada no bairro Sertão Do Bracuí;

Nome: Rua Gato do Mato, inscrita sob o código 2653, compreendida do vértice P1336 de coordenadas E: 561528,44 m e N: 7465761,943 m, até o vértice P1335 de coordenadas E: 561514,933 m e N: 7465851,888 m, percorrendo 94,53 metros, localizada no bairro Sertão Do Bracuí;

Nome: Rua dos Periquitos, inscrita sob o código 8992, compreendida do vértice P1346 de coordenadas E: 560747,485 m e N:

7466559,186 m, até o vértice P1345 de coordenadas E: 560707,83 m e N: 7466471,584 m, percorrendo 96,42 metros, localizada no bairro Sertão Do Bracuí;

Nome: Servidão 1829, inscrita sob o código 9632, compreendida do vértice P1350 de coordenadas E: 562071,272 m e N: 7464893,752 m, até o vértice P1349 de coordenadas E: 562082,809 m e N: 7464905,024 m, percorrendo 16,13 metros, localizada no bairro Sertão Do Bracuí;

Nome: Acesso 1911, inscrita sob o código 9634, compreendida do vértice P1354 de coordenadas E: 562392,686 m e N: 7464340,866 m, até o vértice P1353 de coordenadas E: 562356,813 m e N: 7464348,439 m, percorrendo 36,66 metros, localizada no bairro Sertão Do Bracuí;

Nome: Servidão 1838, inscrita sob o código 7121, compreendida do vértice P1428 de coordenadas E: 562189,841 m e N: 7464913,823 m, até o vértice P1427 de coordenadas E: 562201,707 m e N: 7464934,733 m, percorrendo 24,41 metros, localizada no bairro Sertão Do Bracuí;

Nome: Rua da Cachoeira, inscrita sob o código 2591, compreendida do vértice P1558 de coordenadas E: 563533,043 m e N: 7465534,591 m, até o vértice P1557 de coordenadas E: 563497,787 m e N: 7465930,919 m, percorrendo 429,36 metros, localizada no bairro Sertão Do Bracuí;

Nome: Rua 1862, inscrita sob o código 2449, compreendida do vértice P1564 de coordenadas E: 563321,912 m e N: 7464110,887 m, até o vértice P1563 de coordenadas E: 563391,409 m e N: 7464131,736 m, percorrendo 72,68 metros, localizada no bairro Sertão Do Bracuí;

Nome: Rua Verbena, inscrita sob o código 3623, compreendida do vértice P1580 de coordenadas E: 561540,494 m e N: 7465757,815 m, até o vértice P1579 de coordenadas E: 561583,254 m e N: 7465820,394 m, percorrendo 86,46 metros, localizada no bairro Sertão Do Bracuí;

Nome: Rua 1893, inscrita sob o código 148, compreendida do vértice P1584 de coordenadas E: 563374,756 m e N: 7464318,712 m, até o vértice P1583 de coordenadas E: 563249,882 m e N: 7464540,678 m, percorrendo 275,99 metros, localizada no bairro Sertão Do Bracuí;

Nome: Rua 1896, inscrita sob o código 9836, compreendida do vértice P1588 de coordenadas E: 561820,461 m e N: 7465093,658 m, até o vértice P1587 de coordenadas E: 561860,016 m e N: 7465051,809 m, percorrendo 59,21 metros, localizada no bairro Sertão Do Bracuí;

Nome: Beco do Inhambu, inscrita sob o código 5448, compreendida do vértice P1654 de coordenadas E: 561268,961 m e N: 7465135,747 m, até o vértice P1653 de coordenadas E: 561359,868 m e N: 7465070,801 m, percorrendo 111,73 metros, localizada no bairro Sertão Do Bracuí;

Nome: Servidão 1889, inscrita sob o código 10402, compreendida do vértice P1658 de coordenadas E: 561953,388 m e N: 7465564,006 m, até o vértice P1657 de coordenadas E: 561931,6 m e N: 7465557,754 m, percorrendo 22,67 metros, localizada no bairro Sertão Do Bracuí;

Nome: Rua Ingá, inscrita sob o código 2177, compreendida do vértice P1670 de coordenadas E: 562897,601 m e N: 7464529,829 m, até o vértice P1669 de coordenadas E: 563066,103 m e N: 7464554,379 m, percorrendo 170,55 metros, localizada no bairro Sertão Do Bracuí;

Nome: Servidão 1878, inscrita sob o código 4397, compreendida do vértice P1704 de coordenadas E: 562082,043 m e N: 7464120,58 m, até o vértice P1703 de coordenadas E: 562064,04 m e N: 7464165,203 m, percorrendo 50,65 metros, localizada no bairro Sertão Do Bracuí;

Nome: Rua 1890, inscrita sob o código 3896, compreendida do vértice P1722 de coordenadas E: 561789,053 m e N: 7465742,817 m, até o vértice P1721 de coordenadas E: 561865,688 m e N: 7465856,797 m, percorrendo 167,72 metros, localizada no bairro Sertão Do Bracuí;

Nome: Travessa 3069, inscrita sob o código 10760, compreendida do vértice P1808 de coordenadas E: 563172,357 m e N: 7464216,934 m, até o vértice P1807 de coordenadas E: 563205,627 m e N: 7464213,57 m, percorrendo 33,44 metros, localizada no bairro Sertão Do Bracuí;

Nome: Rua da Gruta, inscrita sob o código 5697, compreendida do vértice P1866 de coordenadas E: 562569,588 m e N: 7465175,635 m, até o vértice P1865 de coordenadas E: 562553,37 m e N: 7465098,21 m, percorrendo 80,55 metros, localizada no bairro Sertão Do Bracuí;

Nome: Rua 1802, inscrita sob o código 1086, compreendida do vértice P1872 de coordenadas E: 562981,229 m e N: 7464369,078 m, até o vértice P1871 de coordenadas E: 562980,089 m e N: 7464422,994 m, percorrendo 53,93 metros, localizada no bairro Sertão Do Bracuí;

Nome: Rua Esperança, inscrita sob o código 1574, compreendida do vértice P1880 de coordenadas E: 563027,259 m e N: 7464093,898 m, até o vértice P1879 de coordenadas E: 563043,089 m e N: 7464147,025 m, percorrendo 62,28 metros, localizada no bairro Sertão Do Bracuí;

Nome: Rua Ademir Azevedo Cirilo, inscrita sob o código 6086, compreendida do vértice P1924 de coordenadas E: 562734,173 m e N: 7463923,736 m, até o vértice P1923 de coordenadas E: 562720,401 m e N: 7464036,199 m, percorrendo 114,42 metros, localizada no bairro Sertão Do Bracuí;

Nome: Rua 1824, inscrita sob o código 9000, compreendida do vértice P1944 de coordenadas E: 561870,411 m e N: 7465132,802 m, até o vértice P1943 de coordenadas E: 561900,688 m e N:

7465091,069 m, percorrendo 51,56 metros, localizada no bairro Sertão Do Bracuí;

Nome: Rua São Carlos, inscrita sob o código 5572, compreendida do vértice P1952 de coordenadas E: 561951,922 m e N: 7464968,658 m, até o vértice P1951 de coordenadas E: 561957,913 m e N: 7465051,319 m, percorrendo 87,04 metros, localizada no bairro Sertão Do Bracuí;

Nome: Rua 1844, inscrita sob o código 2119, compreendida do vértice P2052 de coordenadas E: 562181,853 m e N: 7464075,444 m, até o vértice P2051 de coordenadas E: 562167,708 m e N: 7464119,356 m, percorrendo 191,95 metros, localizada no bairro Sertão Do Bracuí;

Nome: Rua Jonatan Souza da Silva, inscrita sob o código 2176, compreendida do vértice P2056 de coordenadas E: 563021,566 m e N: 7464549,891 m, até o vértice P2055 de coordenadas E: 563045,444 m e N: 7464660,487 m, percorrendo 135,59 metros, localizada no bairro Sertão Do Bracuí;

Nome: Rua Sagui, inscrita sob o código 9002, compreendida do vértice P2058 de coordenadas E: 561762,802 m e N: 7465079,667 m, até o vértice P2057 de coordenadas E: 561712,63 m e N: 7465181,732 m, percorrendo 119,92 metros, localizada no bairro Sertão Do Bracuí;

Nome: Rua dos Irmãos, inscrita sob o código 213, compreendida do vértice P2114 de coordenadas E: 563164,835 m e N: 7464252,384 m, até o vértice P2113 de coordenadas E: 563130,953 m e N: 7464501,659 m, percorrendo 251,71 metros, localizada no bairro Sertão Do Bracuí;

Nome: Entrada Particular, inscrita sob o código 10400, compreendida do vértice P2198 de coordenadas E: 561478,737 m e N: 7465833,923 m, até o vértice P2197 de coordenadas E: 561473,598 m e N: 7465782,696 m, percorrendo 51,66 metros, localizada no bairro Sertão Do Bracuí;

Nome: Acesso ao Rio Bracuí, inscrita sob o código 10842, compreendida do vértice P2254 de coordenadas E: 562102,542 m e N: 7465186,534 m, até o vértice P2253 de coordenadas E: 562112,772 m e N: 7465211,91 m, percorrendo 27,37 metros, localizada no bairro Sertão Do Bracuí;

Nome: Rua Peniel, inscrita sob o código 9807, compreendida do vértice P2358 de coordenadas E: 562226,379 m e N: 7464888,26 m, até o vértice P2357 de coordenadas E: 562146,048 m e N: 7464859,435 m, percorrendo 114,56 metros, localizada no bairro Sertão Do Bracuí;

Nome: Rua das Alpinas, inscrita sob o código 8990, compreendida do vértice P2568 de coordenadas E: 562568,918 m e N: 7465026,858 m, até o vértice P2567 de coordenadas E: 562577,981 m e N: 7464975,615 m, percorrendo 52,08 metros, localizada no bairro Sertão Do Bracuí;

Nome: Rua da Concórdia, inscrita sob o código 719, compreen-

dida do vértice P2608 de coordenadas E: 561745,998 m e N: 7465019,27 m, até o vértice P2607 de coordenadas E: 561674,324 m e N: 7465157,931 m, percorrendo 165,83 metros, localizada no bairro Sertão Do Bracuí;

Nome: Rua Ebenezer, inscrita sob o código 4907, compreendida do vértice P2652 de coordenadas E: 562782,014 m e N: 7463937,822 m, até o vértice P2651 de coordenadas E: 562771,041 m e N: 7464069,965 m, percorrendo 132,65 metros, localizada no bairro Sertão Do Bracuí;

Nome: Rua Lambari, inscrita sob o código 147, compreendida do vértice P2700 de coordenadas E: 563307,003 m e N: 7464241,957 m, até o vértice P2699 de coordenadas E: 563284,722 m e N: 7464329,977 m, percorrendo 198,98 metros, localizada no bairro Sertão Do Bracuí;

Nome: Rua Cananéia, inscrita sob o código 9783, compreendida do vértice P2788 de coordenadas E: 563006,32 m e N: 7464425,511 m, até o vértice P2787 de coordenadas E: 562999,656 m e N: 7464468,469 m, percorrendo 43,48 metros, localizada no bairro Sertão Do Bracuí;

Nome: Rua Novais, inscrita sob o código 8003, compreendida do vértice P2874 de coordenadas E: 562872,409 m e N: 7463964,986 m, até o vértice P2873 de coordenadas E: 563303,154 m e N: 7464087,306 m, percorrendo 465,96 metros, localizada no bairro Sertão Do Bracuí;

Nome: Rua São Benedito, inscrita sob o código 6155, compreendida do vértice P3018 de coordenadas E: 563365,935 m e N: 7464194,498 m, até o vértice P3017 de coordenadas E: 563304,09 m e N: 7464188,447 m, percorrendo 62,14 metros, localizada no bairro Sertão Do Bracuí;

Nome: Rua Girassol, inscrita sob o código 10708, compreendida do vértice P3114 de coordenadas E: 562624,155 m e N: 7464961,128 m, até o vértice P3113 de coordenadas E: 562651,224 m e N: 7465005,304 m, percorrendo 57,86 metros, localizada no bairro Sertão Do Bracuí;

Nome: Rua Boa Esperança, inscrita sob o código 4198, compreendida do vértice P3120 de coordenadas E: 562295,815 m e N: 7464138,652 m, até o vértice P3119 de coordenadas E: 562387,495 m e N: 7464163,861 m, percorrendo 95,11 metros, localizada no bairro Sertão Do Bracuí;

Nome: Rua do Ipê, inscrita sob o código 7081, compreendida do vértice P3148 de coordenadas E: 563076,904 m e N: 7464325,829 m, até o vértice P3147 de coordenadas E: 562967,02 m e N: 7464317,197 m, percorrendo 111,24 metros, localizada no bairro Sertão Do Bracuí;

Nome: Rua do Bombeiro, inscrita sob o código 1518, compreendida do vértice P3316 de coordenadas E: 563359,015 m e N: 7464236,257 m, até o vértice P3315 de coordenadas E: 563032,578 m e N: 7464148,918 m, percorrendo 427,61 metros,

localizada no bairro Sertão Do Bracuí;

Nome: Rua Nossa Senhora Aparecida, inscrita sob o código 1074, compreendida do vértice P3392 de coordenadas E: 562042,193 m e N: 7465074,245 m, até o vértice P3391 de coordenadas E: 561327,048 m e N: 7465008,78 m, percorrendo 932,98 metros, localizada no bairro Sertão Do Bracuí;

Nome: Rua Sítio do Vovô, inscrita sob o código 6304, compreendida do vértice P3458 de coordenadas E: 562211,743 m e N: 7465015,67 m, até o vértice P3457 de coordenadas E: 562048,229 m e N: 7465063,131 m, percorrendo 183,8 metros, localizada no bairro Sertão Do Bracuí;

Nome: Rua Maria Abigail Nascimento Santos, inscrita sob o código 480, compreendida do vértice P3536 de coordenadas E: 563080,147 m e N: 7464254,968 m, até o vértice P3535 de coordenadas E: 563059,081 m e N: 7464478,982 m, percorrendo 225,33 metros, localizada no bairro Sertão Do Bracuí;

Nome: Rua do Mel, inscrita sob o código 835, compreendida do vértice P3558 de coordenadas E: 561897,097 m e N: 7465519,201 m, até o vértice P3557 de coordenadas E: 561886,585 m e N: 7465683,09 m, percorrendo 195,48 metros, localizada no bairro Sertão Do Bracuí;

Nome: Rua Principal, inscrita sob o código 5363, compreendida do vértice P3732 de coordenadas E: 563405,409 m e N: 7464118,986 m, até o vértice P3731 de coordenadas E: 563465,904 m e N: 7464413,462 m, percorrendo 356,5 metros, localizada no bairro Sertão Do Bracuí;

Nome: Rua São José, inscrita sob o código 1588, compreendida do vértice P3818 de coordenadas E: 563186,703 m e N: 7464073,448 m, até o vértice P3817 de coordenadas E: 563154,637 m e N: 7464306,885 m, percorrendo 238,03 metros, localizada no bairro Sertão Do Bracuí;

Nome: Rua Canavial, inscrita sob o código 2549, compreendida do vértice P4062 de coordenadas E: 561781,86 m e N: 7465514,641 m, até o vértice P4061 de coordenadas E: 561735,99 m e N: 7465561,185 m, percorrendo 66,16 metros, localizada no bairro Sertão Do Bracuí;

Nome: Rua Portugal, inscrita sob o código 3903, compreendida do vértice P4094 de coordenadas E: 562899,602 m e N: 7464276,384 m, até o vértice P4093 de coordenadas E: 562964,639 m e N: 7464366,65 m, percorrendo 144,66 metros, localizada no bairro Sertão Do Bracuí;

Nome: Rua Costa Melo, inscrita sob o código 8567, compreendida do vértice P4118 de coordenadas E: 562330,713 m e N: 7463825,106 m, até o vértice P4117 de coordenadas E: 562318,063 m e N: 7463888,489 m, percorrendo 64,64 metros, localizada no bairro Sertão Do Bracuí;

Nome: Rua 1771, inscrita sob o código 401, compreendida do vértice P4376 de coordenadas E: 563254,906 m e N: 7464244,875

m, até o vértice P4375 de coordenadas E: 563179,372 m e N: 7464187,266 m, percorrendo 161 metros, localizada no bairro Sertão Do Bracuí;

Nome: Rua 1776, inscrita sob o código 8994, compreendida do vértice P4378 de coordenadas E: 560827,227 m e N: 7465945,04 m, até o vértice P4377 de coordenadas E: 560683,285 m e N: 7465975,935 m, percorrendo 176,79 metros, localizada no bairro Sertão Do Bracuí;

Nome: Rua Cássia, inscrita sob o código 10610, compreendida do vértice P4380 de coordenadas E: 563200,953 m e N: 7464179,43 m, até o vértice P4379 de coordenadas E: 563209,978 m e N: 7464249,018 m, percorrendo 70,18 metros, localizada no bairro Sertão Do Bracuí;

Nome: Rua Santa Helena, inscrita sob o código 8996, compreendida do vértice P4392 de coordenadas E: 561043,159 m e N: 7465315,561 m, até o vértice P4391 de coordenadas E: 561005,898 m e N: 7465271,635 m, percorrendo 57,6 metros, localizada no bairro Sertão Do Bracuí;

Nome: Rua Mariano, inscrita sob o código 101, compreendida do vértice P2149 de coordenadas E: 563284,722 m e N: 7464329,977 m, até o vértice P4399 de coordenadas E: 563194,526 m e N: 7464614,406 m, percorrendo 300,83 metros, localizada no bairro Sertão Do Bracuí;

Nome: Rua 1794, inscrita sob o código 1439, compreendida do vértice P4404 de coordenadas E: 563089,077 m e N: 7464449,698 m, até o vértice P4403 de coordenadas E: 563080,576 m e N: 7464507,837 m, percorrendo 58,77 metros, localizada no bairro Sertão Do Bracuí;

Nome: Rua 1781, inscrita sob o código 6392, compreendida do vértice P4422 de coordenadas E: 563162,83 m e N: 7465193,775 m, até o vértice P4421 de coordenadas E: 563127,47 m e N: 7465215,795 m, percorrendo 41,66 metros, localizada no bairro Sertão Do Bracuí;

Nome: Rua São Sebastião, inscrita sob o código 10848, compreendida do vértice P4462 de coordenadas E: 561657,586 m e N: 7465227,209 m, até o vértice P4461 de coordenadas E: 561708,779 m e N: 7465180,196 m, percorrendo 69,93 metros, localizada no bairro Sertão Do Bracuí;

Nome: Trav. Galdina 2, inscrita sob o código 6552, compreendida do vértice P4576 de coordenadas E: 562346,863 m e N: 7463964,854 m, até o vértice P4575 de coordenadas E: 562249,506 m e N: 7463934,735 m, percorrendo 116,03 metros, localizada no bairro Sertão Do Bracuí;

Nome: Caminho 1878, inscrita sob o código 3195, compreendida do vértice P4614 de coordenadas E: 561914,063 m e N: 7464217,437 m, até o vértice P4613 de coordenadas E: 562064,04 m e N: 7464165,203 m, percorrendo 187,26 metros, localizada no bairro Sertão Do Bracuí;

Nome: Rua dos Amores, inscrita sob o código 2968, compreendida do vértice P4618 de coordenadas E: 561524,197 m e N: 7465121,307 m, até o vértice P4617 de coordenadas E: 561507,34 m e N: 7465254,936 m, percorrendo 155,56 metros, localizada no bairro Sertão Do Bracuí;

Nome: Beco 1984, inscrita sob o código 8986, compreendida do vértice P4780 de coordenadas E: 562333,119 m e N: 7464019,245 m, até o vértice P4779 de coordenadas E: 562273,555 m e N: 7464025,043 m, percorrendo 60,05 metros, localizada no bairro Sertão Do Bracuí;

Nome: Rua Tucano, inscrita sob o código 2914, compreendida do vértice P4686 de coordenadas E: 560680,746 m e N: 7466497,686 m, até o vértice P4685 de coordenadas E: 560691,515 m e N: 7466631,357 m, percorrendo 134,58 metros, localizada no bairro Sertão Do Bracuí;

Nome: Servidão 1782, inscrita sob o código 7707, compreendida do vértice P4736 de coordenadas E: 563582,101 m e N: 7465376,731 m, até o vértice P4735 de coordenadas E: 563575,056 m e N: 7465424,409 m, percorrendo 48,24 metros, localizada no bairro Sertão Do Bracuí;

Nome: Servidão 1783, inscrita sob o código 3461, compreendida do vértice P4738 de coordenadas E: 563652,481 m e N: 7465257,354 m, até o vértice P4737 de coordenadas E: 563670,499 m e N: 7465384,849 m, percorrendo 138 metros, localizada no bairro Sertão Do Bracuí;

Nome: Servidão 1784, inscrita sob o código 748, compreendida do vértice P4740 de coordenadas E: 563584,448 m e N: 7465534,573 m, até o vértice P4739 de coordenadas E: 563551,491 m e N: 7465538,822 m, percorrendo 33,25 metros, localizada no bairro Sertão Do Bracuí;

Nome: Servidão 1788, inscrita sob o código 8437, compreendida do vértice P4742 de coordenadas E: 563473,668 m e N: 7465728,105 m, até o vértice P4741 de coordenadas E: 563535,774 m e N: 7465817,463 m, percorrendo 120,08 metros, localizada no bairro Sertão Do Bracuí;

Nome: Beco 1968, inscrita sob o código 8867, compreendida do vértice P4778 de coordenadas E: 562411,796 m e N: 7463980,616 m, até o vértice P4777 de coordenadas E: 562433,843 m e N: 7463973,635 m, percorrendo 28,2 metros, localizada no bairro Sertão Do Bracuí;

Nome: Servidão 1791, inscrita sob o código 9812, compreendida do vértice P4782 de coordenadas E: 561129,917 m e N: 7465213,885 m, até o vértice P4781 de coordenadas E: 561113,66 m e N: 7465187,556 m, percorrendo 30,94 metros, localizada no bairro Sertão Do Bracuí;

Nome: Servidão 1790, inscrita sob o código 8985, compreendida do vértice P4786 de coordenadas E: 563168,789 m e N: 7464573,171 m, até o vértice P4785 de coordenadas E:

563210,595 m e N: 7464576,995 m, percorrendo 41,98 metros, localizada no bairro Sertão Do Bracuí;

Nome: Rua da Figueira, inscrita sob o código 2323, compreendida do vértice P4072 de coordenadas E: 563446,382 m e N: 7465455,382 m, até o vértice P4071 de coordenadas E: 563387,595 m e N: 7465059,762 m, percorrendo 811,51 metros, localizada no bairro Sertão Do Bracuí;

Nome: Toca da Onça, inscrita sob o código 13015, compreendida do vértice P5028 de coordenadas E: 560724,33 m e N: 7466446,37 m, até o vértice P5029 de coordenadas E: 560798,94 m e N: 7466542,41 m, percorrendo 125,22 metros, localizada no bairro Sertão do Bracuí;

Nome: Estrada Maciéis, inscrita sob o código 2580, compreendida do vértice P2678 de coordenadas E: 578063,076 m e N: 7450459,443 m, até o vértice P2677 de coordenadas E: 579197,055 m e N: 7450748,593 m, percorrendo 1876,23 metros, localizada no bairro Terminal Da Petrobrás;

Nome: Rua 2954, inscrita sob o código 10749, compreendida do vértice P3402 de coordenadas E: 579593,522 m e N: 7452296,373 m, até o vértice P3401 de coordenadas E: 578075,963 m e N: 7450439,881 m, percorrendo 3547,73 metros, localizada no bairro Terminal Da Petrobrás;

Nome: Trevo do Terminal Petrobrás, inscrita sob o código 887, compreendida do vértice P700 de coordenadas E: 579147,108 m e N: 7456300,875 m, até o vértice P699 de coordenadas E: 579094,659 m e N: 7456507,986 m, percorrendo 622,31 metros, localizada no bairro Vila Da Petrobrás;

Nome: Caminho 3647, inscrita sob o código 10536, compreendida do vértice P1264 de coordenadas E: 578849,274 m e N: 7455767,853 m, até o vértice P1263 de coordenadas E: 578839,263 m e N: 7455720,392 m, percorrendo 52,59 metros, localizada no bairro Vila Da Petrobrás;

Nome: Caminho 3646, inscrita sob o código 10537, compreendida do vértice P1266 de coordenadas E: 578877,067 m e N: 7455765,277 m, até o vértice P1265 de coordenadas E: 578799,101 m e N: 7455798,981 m, percorrendo 93,48 metros, localizada no bairro Vila Da Petrobrás;

Nome: Caminho 648, inscrita sob o código 6489, compreendida do vértice P44 de coordenadas E: 584829,965 m e N: 7441447,66 m, até o vértice P43 de coordenadas E: 584968,762 m e N: 7441474,132 m, percorrendo 158,4 metros, localizada no bairro Vila Do Abraão;

Nome: Caminho 647, inscrita sob o código 6488, compreendida do vértice P48 de coordenadas E: 584685,378 m e N: 7442000,001 m, até o vértice P47 de coordenadas E: 584997,075 m e N: 7441320,561 m, percorrendo 930,55 metros, localizada no bairro Vila Do Abraão;

Nome: Caminho 649, inscrita sob o código 7050, compreendida

do vértice P54 de coordenadas E: 584968,762 m e N: 7441474,132 m, até o vértice P53 de coordenadas E: 584952,833 m e N: 7441557,372 m, percorrendo 91,08 metros, localizada no bairro Vila Do Abraão;

Nome: Rua do Bicão, inscrita sob o código 8619, compreendida do vértice P136 de coordenadas E: 585013,626 m e N: 7440137,374 m, até o vértice P135 de coordenadas E: 585215,799 m e N: 7440493,665 m, percorrendo 415,66 metros, localizada no bairro Vila Do Abraão;

Nome: Travessa 596, inscrita sob o código 155, compreendida do vértice P148 de coordenadas E: 585175,112 m e N: 7440556,933 m, até o vértice P147 de coordenadas E: 585192,145 m e N: 7440581,008 m, percorrendo 29,5 metros, localizada no bairro Vila Do Abraão;

Nome: Travessa 599, inscrita sob o código 264, compreendida do vértice P150 de coordenadas E: 585200,191 m e N: 7440155,142 m, até o vértice P149 de coordenadas E: 585224,325 m e N: 7440150,062 m, percorrendo 28,99 metros, localizada no bairro Vila Do Abraão;

Nome: Rua Professor Doutor Lemos De Brito, inscrita sob o código 2847, compreendida do vértice P286 de coordenadas E: 584904,26 m e N: 7440791,642 m, até o vértice P285 de coordenadas E: 584979,348 m e N: 7440868,179 m, percorrendo 107,23 metros, localizada no bairro Vila Do Abraão;

Nome: Estrada da Colonia, inscrita sob o código 10604, compreendida do vértice P370 de coordenadas E: 582898,87 m e N: 7436353,452 m, até o vértice P369 de coordenadas E: 585099,658 m e N: 7440829,719 m, percorrendo 7871,21 metros, localizada no bairro Vila Do Abraão;

Nome: Rua Getúlio Vargas, inscrita sob o código 757, compreendida do vértice P372 de coordenadas E: 585674,115 m e N: 7440469,586 m, até o vértice P371 de coordenadas E: 585018,766 m e N: 7440697,878 m, percorrendo 822,86 metros, localizada no bairro Vila Do Abraão;

Nome: Servidão 623, inscrita sob o código 2287, compreendida do vértice P632 de coordenadas E: 585652,92 m e N: 7440429,689 m, até o vértice P631 de coordenadas E: 585639,014 m e N: 7440396,136 m, percorrendo 105,36 metros, localizada no bairro Vila Do Abraão;

Nome: Servidão 617, inscrita sob o código 1423, compreendida do vértice P660 de coordenadas E: 585301,852 m e N: 7440373,655 m, até o vértice P659 de coordenadas E: 585340,632 m e N: 7440447,629 m, percorrendo 83,55 metros, localizada no bairro Vila Do Abraão;

Nome: Rua 620, inscrita sob o código 1543, compreendida do vértice P672 de coordenadas E: 584923,225 m e N: 7440763,338 m, até o vértice P671 de coordenadas E: 585045,641 m e N: 7440883,51 m, percorrendo 171,62 metros, localizada no bairro

Vila Do Abraão;

Nome: Servidão 636, inscrita sob o código 10612, compreendida do vértice P678 de coordenadas E: 585066,346 m e N: 7440471,733 m, até o vértice P677 de coordenadas E: 585109,924 m e N: 7440544,827 m, percorrendo 89,05 metros, localizada no bairro Vila Do Abraão;

Nome: Servidão 638, inscrita sob o código 9278, compreendida do vértice P680 de coordenadas E: 584979,583 m e N: 7440303,436 m, até o vértice P679 de coordenadas E: 584973,627 m e N: 7440331 m, percorrendo 31,85 metros, localizada no bairro Vila Do Abraão;

Nome: Rua 610, inscrita sob o código 288, compreendida do vértice P696 de coordenadas E: 585229,389 m e N: 7440155,65 m, até o vértice P695 de coordenadas E: 585257,063 m e N: 7440135,716 m, percorrendo 37,05 metros, localizada no bairro Vila Do Abraão;

Nome: Rua Santana, inscrita sob o código 199, compreendida do vértice P704 de coordenadas E: 585248,78 m e N: 7440479,323 m, até o vértice P703 de coordenadas E: 585319,039 m e N: 7440612,002 m, percorrendo 150,15 metros, localizada no bairro Vila Do Abraão;

Nome: Servidão 641, inscrita sob o código 4259, compreendida do vértice P720 de coordenadas E: 585357,96 m e N: 7440264,843 m, até o vértice P719 de coordenadas E: 585352,9 m e N: 7440241,602 m, percorrendo 24,06 metros, localizada no bairro Vila Do Abraão;

Nome: Servidão 644, inscrita sob o código 4287, compreendida do vértice P726 de coordenadas E: 585408,748 m e N: 7440263,436 m, até o vértice P725 de coordenadas E: 585434,844 m e N: 7440214,541 m, percorrendo 58,16 metros, localizada no bairro Vila Do Abraão;

Nome: Rua 613, inscrita sob o código 809, compreendida do vértice P728 de coordenadas E: 584999,808 m e N: 7440658,419 m, até o vértice P727 de coordenadas E: 584988,598 m e N: 7440671,502 m, percorrendo 17,26 metros, localizada no bairro Vila Do Abraão;

Nome: Servidão 645, inscrita sob o código 5860, compreendida do vértice P730 de coordenadas E: 585403,229 m e N: 7440316,998 m, até o vértice P729 de coordenadas E: 585384,924 m e N: 7440322,874 m, percorrendo 19,23 metros, localizada no bairro Vila Do Abraão;

Nome: Rua 618, inscrita sob o código 1541, compreendida do vértice P732 de coordenadas E: 585066,328 m e N: 7440752,174 m, até o vértice P731 de coordenadas E: 584988,666 m e N: 7440828,209 m, percorrendo 108,71 metros, localizada no bairro Vila Do Abraão;

Nome: Rua 651, inscrita sob o código 8724, compreendida do vértice P748 de coordenadas E: 584697,053 m e N: 7442072,792

m, até o vértice P747 de coordenadas E: 584685,378 m e N: 7442000,001 m, percorrendo 97,42 metros, localizada no bairro Vila Do Abraão;

Nome: Rua 622, inscrita sob o código 2271, compreendida do vértice P778 de coordenadas E: 584924,148 m e N: 7440629,167 m, até o vértice P777 de coordenadas E: 584889,604 m e N: 7440676,787 m, percorrendo 58,85 metros, localizada no bairro Vila Do Abraão;

Nome: Rua 628, inscrita sob o código 3083, compreendida do vértice P780 de coordenadas E: 585074,663 m e N: 7440854,936 m, até o vértice P779 de coordenadas E: 585021,78 m e N: 7440796,133 m, percorrendo 79,12 metros, localizada no bairro Vila Do Abraão;

Nome: Rua da Praia, inscrita sob o código 1202, compreendida do vértice P930 de coordenadas E: 585291,223 m e N: 7440637,283 m, até o vértice P929 de coordenadas E: 584973,681 m e N: 7440953,36 m, percorrendo 568,33 metros, localizada no bairro Vila Do Abraão;

Nome: Praça Cândido Mendes, inscrita sob o código 1414, compreendida do vértice P1030 de coordenadas E: 584934,451 m e N: 7440914,001 m, até o vértice P1029 de coordenadas E: 584973,681 m e N: 7440953,36 m, percorrendo 55,58 metros, localizada no bairro Vila Do Abraão;

Nome: Rua Doutor Hermínio Sardinha, inscrita sob o código 1411, compreendida do vértice P1442 de coordenadas E: 585008,687 m e N: 7440691,521 m, até o vértice P1441 de coordenadas E: 584934,451 m e N: 7440914,001 m, percorrendo 289,56 metros, localizada no bairro Vila Do Abraão;

Nome: Acesso 624, inscrita sob o código 2289, compreendida do vértice P1570 de coordenadas E: 585660,42 m e N: 7440437,801 m, até o vértice P1569 de coordenadas E: 585664,658 m e N: 7440424,095 m, percorrendo 14,35 metros, localizada no bairro Vila Do Abraão;

Nome: Rua Vila Raimunda, inscrita sob o código 7587, compreendida do vértice P1710 de coordenadas E: 585317,383 m e N: 7440349,549 m, até o vértice P1709 de coordenadas E: 585354,767 m e N: 7440443,466 m, percorrendo 108,13 metros, localizada no bairro Vila Do Abraão;

Nome: Travessa 625, inscrita sob o código 2589, compreendida do vértice P1802 de coordenadas E: 585621,2 m e N: 7440326,895 m, até o vértice P1801 de coordenadas E: 585553,08 m e N: 7440345,215 m, percorrendo 77,35 metros, localizada no bairro Vila Do Abraão;

Nome: Travessa 642, inscrita sob o código 9281, compreendida do vértice P1860 de coordenadas E: 585026,218 m e N: 7440402,02 m, até o vértice P1859 de coordenadas E: 585051,871 m e N: 7440455,906 m, percorrendo 60,65 metros, localizada no bairro Vila Do Abraão;

Nome: Acesso 643, inscrita sob o código 10494, compreendida do vértice P1884 de coordenadas E: 584942,118 m e N: 7441209,816 m, até o vértice P1883 de coordenadas E: 584946,78 m e N: 7441150,264 m, percorrendo 61,63 metros, localizada no bairro Vila Do Abraão;

Nome: Travessa 633, inscrita sob o código 4243, compreendida do vértice P1892 de coordenadas E: 585079,707 m e N: 7440599,565 m, até o vértice P1891 de coordenadas E: 585069,885 m e N: 7440602,706 m, percorrendo 10,31 metros, localizada no bairro Vila Do Abraão;

Nome: Travessa 635, inscrita sob o código 9280, compreendida do vértice P1896 de coordenadas E: 585007,463 m e N: 7440474,42 m, até o vértice P1895 de coordenadas E: 584960,118 m e N: 7440457,161 m, percorrendo 71,19 metros, localizada no bairro Vila Do Abraão;

Nome: Travessa 632, inscrita sob o código 3617, compreendida do vértice P1898 de coordenadas E: 585278,097 m e N: 7440155,903 m, até o vértice P1897 de coordenadas E: 585295,552 m e N: 7440187,071 m, percorrendo 94,69 metros, localizada no bairro Vila Do Abraão;

Nome: Travessa 639, inscrita sob o código 10581, compreendida do vértice P1904 de coordenadas E: 584988,894 m e N: 7440397,987 m, até o vértice P1903 de coordenadas E: 585011,887 m e N: 7440391,328 m, percorrendo 23,94 metros, localizada no bairro Vila Do Abraão;

Nome: Travessa 653, inscrita sob o código 9276, compreendida do vértice P1934 de coordenadas E: 585270,384 m e N: 7440182,162 m, até o vértice P1933 de coordenadas E: 585265,012 m e N: 7440146,581 m, percorrendo 36,42 metros, localizada no bairro Vila Do Abraão;

Nome: Rua Bouganville, inscrita sob o código 154, compreendida do vértice P1980 de coordenadas E: 585279,39 m e N: 7440538,514 m, até o vértice P1979 de coordenadas E: 585249,969 m e N: 7440668,518 m, percorrendo 202,58 metros, localizada no bairro Vila Do Abraão;

Nome: Travessa 3950, inscrita sob o código 10885, compreendida do vértice P2388 de coordenadas E: 585054,724 m e N: 7440676,64 m, até o vértice P2387 de coordenadas E: 585132,795 m e N: 7440780,185 m, percorrendo 129,72 metros, localizada no bairro Vila Do Abraão;

Nome: Servidão 652, inscrita sob o código 9271, compreendida do vértice P2082 de coordenadas E: 585238,301 m e N: 7440610,517 m, até o vértice P2081 de coordenadas E: 585208,551 m e N: 7440570,975 m, percorrendo 49,48 metros, localizada no bairro Vila Do Abraão;

Nome: Servidão 655, inscrita sob o código 10579, compreendida do vértice P2088 de coordenadas E: 585268,472 m e N: 7440255,572 m, até o vértice P2087 de coordenadas E:

585249,137 m e N: 7440260,494 m, percorrendo 19,95 metros, localizada no bairro Vila Do Abraão;

Nome: Servidão 654, inscrita sob o código 10659, compreendida do vértice P2090 de coordenadas E: 585395,422 m e N: 7440229,854 m, até o vértice P2089 de coordenadas E: 585409,594 m e N: 7440233,975 m, percorrendo 16,7 metros, localizada no bairro Vila Do Abraão;

Nome: Beco 650, inscrita sob o código 7177, compreendida do vértice P2106 de coordenadas E: 585483,239 m e N: 7440195,707 m, até o vértice P2105 de coordenadas E: 585501,408 m e N: 7440397,802 m, percorrendo 211,52 metros, localizada no bairro Vila Do Abraão;

Nome: Beco 621, inscrita sob o código 1706, compreendida do vértice P2268 de coordenadas E: 585006,626 m e N: 7440308,958 m, até o vértice P2267 de coordenadas E: 585068,406 m e N: 7440411,209 m, percorrendo 121,82 metros, localizada no bairro Vila Do Abraão;

Nome: Beco 626, inscrita sob o código 2681, compreendida do vértice P2272 de coordenadas E: 585726,799 m e N: 7440310,167 m, até o vértice P2271 de coordenadas E: 585743,19 m e N: 7440473,416 m, percorrendo 164,08 metros, localizada no bairro Vila Do Abraão;

Nome: Beco 611, inscrita sob o código 338, compreendida do vértice P2292 de coordenadas E: 585644,255 m e N: 7440423,809 m, até o vértice P2291 de coordenadas E: 585641,05 m e N: 7440282,845 m, percorrendo 163,43 metros, localizada no bairro Vila Do Abraão;

Nome: Beco 630, inscrita sob o código 3467, compreendida do vértice P2318 de coordenadas E: 585773,649 m e N: 7440392,07 m, até o vértice P2317 de coordenadas E: 585783,133 m e N: 7440480,409 m, percorrendo 88,88 metros, localizada no bairro Vila Do Abraão;

Nome: Beco 637, inscrita sob o código 10582, compreendida do vértice P2322 de coordenadas E: 584994,175 m e N: 7440419,49 m, até o vértice P2321 de coordenadas E: 584964,099 m e N: 7440365,582 m, percorrendo 66,62 metros, localizada no bairro Vila Do Abraão;

Nome: Escadaria 616, inscrita sob o código 1224, compreendida do vértice P2468 de coordenadas E: 584685,378 m e N: 7442000,001 m, até o vértice P2467 de coordenadas E: 584598,367 m e N: 7442053,17 m, percorrendo 196,95 metros, localizada no bairro Vila Do Abraão;

Nome: Beco 640, inscrita sob o código 4286, compreendida do vértice P2570 de coordenadas E: 585354,843 m e N: 7440142,708 m, até o vértice P2569 de coordenadas E: 585398,45 m e N: 7440299,885 m, percorrendo 181,97 metros, localizada no bairro Vila Do Abraão;

Nome: Beco 645, inscrita sob o código 6153, compreendida do

vértice P2574 de coordenadas E: 585560,44 m e N: 7440327,645 m, até o vértice P2573 de coordenadas E: 585532,749 m e N: 7440393,002 m, percorrendo 74,39 metros, localizada no bairro Vila Do Abraão;

Nome: Rua 646, inscrita sob o código 6487, compreendida do vértice P2918 de coordenadas E: 584997,075 m e N: 7441320,561 m, até o vértice P2917 de coordenadas E: 584968,762 m e N: 7441474,132 m,

percorrendo 172,14 metros, localizada no bairro Vila Do Abraão; Nome: Rua do Chalé, inscrita sob o código 6340, compreendida do vértice P3444 de coordenadas E: 585435,204 m e N: 7440420,014 m, até o vértice P3443 de coordenadas E: 585485,979 m e N: 7440522,944 m, percorrendo 115,05 metros, localizada no bairro Vila Do Abraão;

Nome: Rua Amâncio Felício de Souza, inscrita sob o código 5029, compreendida do vértice P3526 de coordenadas E: 584935,665 m e N: 7440425,567 m, até o vértice P3525 de coordenadas E: 585079,357 m e N: 7440621,509 m, percorrendo 243,34 metros, localizada no bairro Vila Do Abraão;

Nome: Rua Professor Doutor Lemos de Brito, inscrita sob o código 2848, compreendida do vértice P3670 de coordenadas E: 584979,348 m e N: 7440868,179 m, até o vértice P3669 de coordenadas E: 585019,801 m e N: 7440909,517 m, percorrendo 57,84 metros, localizada no bairro Vila Do Abraão;

Nome: Rua das Flores, inscrita sob o código 755, compreendida do vértice P3800 de coordenadas E: 585163,055 m e N: 7440027,187 m, até o vértice P3799 de coordenadas E: 585278,487 m e N: 7440467,638 m, percorrendo 526,06 metros, localizada no bairro Vila Do Abraão;

Nome: Rua Antônio Moreira, inscrita sob o código 289, compreendida do vértice P3924 de coordenadas E: 585324,477 m e N: 7440238,813 m, até o vértice P3923 de coordenadas E: 585212,538 m e N: 7440358,245 m, percorrendo 187,63 metros, localizada no bairro Vila Do Abraão;

Nome: Rua Dona Romana, inscrita sob o código 3177, compreendida do vértice P3934 de coordenadas E: 584937,374 m e N: 7440567,62 m, até o vértice P3933 de coordenadas E: 585025,25 m e N: 7440693,37 m, percorrendo 154,07 metros, localizada no bairro Vila Do Abraão;

Nome: Ladeira da jaqueira, inscrita sob o código 10658, compreendida do vértice P4134 de coordenadas E: 584838,348 m e N: 7440383,756 m, até o vértice P4133 de coordenadas E: 584937,374 m e N: 7440567,62 m, percorrendo 216,23 metros, localizada no bairro Vila Do Abraão;

Nome: Servidão 2445, inscrita sob o código 10220, compreendida do vértice P104 de coordenadas E: 584290,966 m e N: 7452171,221 m, até o vértice P103 de coordenadas E: 584307,945 m e N: 7452157,377 m, percorrendo 23,97 metros, localizada no

bairro Vila Dos Pescadores;

Nome: Rua 2443, inscrita sob o código 6588, compreendida do vértice P1036 de coordenadas E: 584084,156 m e N: 7452097,083 m, até o vértice P1035 de coordenadas E: 584124,586 m e N: 7452106,738 m, percorrendo 41,67 metros, localizada no bairro Vila Dos Pescadores;

Nome: Rua 2463, inscrita sob o código 3516, compreendida do vértice P1232 de coordenadas E: 583973,233 m e N: 7452125,745 m, até o vértice P1231 de coordenadas E: 583962,543 m e N: 7452155,163 m, percorrendo 34,34 metros, localizada no bairro Vila Dos Pescadores;

Nome: Beco 2453, inscrita sob o código 10260, compreendida do vértice P3850 de coordenadas E: 584166,056 m e N: 7452124,62 m, até o vértice P3849 de coordenadas E: 584162,113 m e N: 7452148,513 m, percorrendo 24,22 metros, localizada no bairro Vila Dos Pescadores;

Nome: Beco 2445, inscrita sob o código 10258, compreendida do vértice P3866 de coordenadas E: 584135,164 m e N: 7452177,037 m, até o vértice P3865 de coordenadas E: 584171,094 m e N: 7452190,912 m, percorrendo 38,63 metros, localizada no bairro Vila Dos Pescadores;

Nome: Rua Godofredo Domingos das Neves, inscrita sob o código 1467, compreendida do vértice P5008 de coordenadas E: 549658,858 m e N: 7453865,258 m, até o vértice P5007 de coordenadas E: 549371,098 m e N: 7453491,957 m, percorrendo 297,88 metros, localizada no bairro Vila Histórica De Mambucaba;

Nome: Rua Colibri, inscrita sob o código 9129, compreendida do vértice P200 de coordenadas E: 550203,728 m e N: 7454038,114 m, até o vértice P199 de coordenadas E: 549989,346 m e N: 7453822,932 m, percorrendo 424,27 metros, localizada no bairro Vila Histórica De Mambucaba;

Nome: Beco 3400, inscrita sob o código 8905, compreendida do vértice P342 de coordenadas E: 549268,531 m e N: 7453550,841 m, até o vértice P341 de coordenadas E: 549288,653 m e N: 7453578,634 m, percorrendo 46,42 metros, localizada no bairro Vila Histórica De Mambucaba;

Nome: Rua Godofredo Domingos das Neves, inscrita sob o código 1467, compreendida do vértice P376 de coordenadas E: 549771,07 m e N: 7453795,513 m, até o vértice P5007 de coordenadas E: 549371,098 m e N: 7453491,957 m, percorrendo 297,88 metros, localizada no bairro Vila Histórica De Mambucaba;

Nome: Rua 3391, inscrita sob o código 1468, compreendida do vértice P1488 de coordenadas E: 549414,121 m e N: 7453508,715 m, até o vértice P1487 de coordenadas E: 549119,698 m e N: 7453460,283 m, percorrendo 315,51 metros, localizada no bairro Vila Histórica De Mambucaba;

Nome: Rua 3395, inscrita sob o código 8468, compreendida do

vértice P1492 de coordenadas E: 549971,959 m e N: 7453737,529 m, até o vértice P1491 de coordenadas E: 549958,03 m e N: 7453788,08 m, percorrendo 63,62 metros, localizada no bairro Vila Histórica De Mambucaba;

Nome: Rua 3390, inscrita sob o código 1803, compreendida do vértice P1494 de coordenadas E: 549482,748 m e N: 7453652,621 m, até o vértice P1493 de coordenadas E: 549465,93 m e N: 7453734,921 m, percorrendo 85,19 metros, localizada no bairro Vila Histórica De Mambucaba;

Nome: Trevo da Vila Histórica de Mambucaba, inscrita sob o código 2913, compreendida do vértice P1830 de coordenadas E: 550129,659 m e N: 7453698,986 m, até o vértice P1829 de coordenadas E: 549950,409 m e N: 7453870,236 m, percorrendo 275,3 metros, localizada no bairro Vila Histórica De Mambucaba;

Nome: Rua da Praia, inscrita sob o código 5678, compreendida do vértice P2012 de coordenadas E: 549536,051 m e N: 7453590,384 m, até o vértice P2011 de coordenadas E: 549759,155 m e N: 7453622,534 m, percorrendo 225,97 metros, localizada no bairro Vila Histórica De Mambucaba;

Nome: Servidão 3402, inscrita sob o código 3502, compreendida do vértice P2418 de coordenadas E: 549838,094 m e N: 7453743,679 m, até o vértice P2417 de coordenadas E: 549840,54 m e N: 7453790,218 m, percorrendo 46,63 metros, localizada no bairro Vila Histórica De Mambucaba;

Nome: Rua 3403, inscrita sob o código 657, compreendida do vértice P2794 de coordenadas E: 549685,622 m e N: 7453695,284 m, até o vértice P2793 de coordenadas E: 549691,207 m e N: 7453687,91 m, percorrendo 9,25 metros, localizada no bairro Vila Histórica De Mambucaba;

Nome: Rua 3401, inscrita sob o código 5907, compreendida do vértice P2796 de coordenadas E: 549464,742 m e N: 7453648,619 m, até o vértice P2795 de coordenadas E: 549445,445 m e N: 7453705,657 m, percorrendo 60,29 metros, localizada no bairro Vila Histórica De Mambucaba;

Nome: Rua Anselmo de Oliveira Boaventura, inscrita sob o código 6449, compreendida do vértice P3238 de coordenadas E: 549546,704 m e N: 7453551,816 m, até o vértice P3237 de coordenadas E: 549513,493 m e N: 7453660,155 m, percorrendo 113,37 metros, localizada no bairro Vila Histórica De Mambucaba;

Nome: Servidão 3397, inscrita sob o código 8913, compreendida do vértice P3998 de coordenadas E: 549974,754 m e N: 7453770,247 m, até o vértice P3997 de coordenadas E: 549898,691 m e N: 7453766,754 m, percorrendo 76,18 metros, localizada no bairro Vila Histórica De Mambucaba;

Nome: Rua Morro da Chácara, inscrita sob o código 9147, compreendida do vértice P4124 de coordenadas E: 549292,242 m e N: 7453795,449 m, até o vértice P4123 de coordenadas E:

549352,794 m e N: 7453713,549 m, percorrendo 257,71 metros, localizada no bairro Vila Histórica De Mambucaba;

Nome: Beco 3396, inscrita sob o código 8916, compreendida do vértice P4180 de coordenadas E: 549755,508 m e N: 7453739,378 m, até o vértice P4179 de coordenadas E: 549734,575 m e N: 7453741,559 m, percorrendo 21,16 metros, localizada no bairro Vila Histórica De Mambucaba;

Nome: Beco 3398, inscrita sob o código 8911, compreendida do vértice P4182 de coordenadas E: 549880,453 m e N: 7453857,44 m, até o vértice P4181 de coordenadas E: 549813,373 m e N: 7453790,649 m, percorrendo 115,85 metros, localizada no bairro Vila Histórica De Mambucaba;

Nome: Beco 3399, inscrita sob o código 8907, compreendida do vértice P4184 de coordenadas E: 549500,093 m e N: 7453716,403 m, até o vértice P4183 de coordenadas E: 549475,117 m e N: 7453708,03 m, percorrendo 26,34 metros, localizada no bairro Vila Histórica De Mambucaba;

Nome: Trav. Itaboraí, inscrita sob o código 4082, compreendida do vértice P282 de coordenadas E: 571246,874 m e N: 7458206,953 m, até o vértice P281 de coordenadas E: 571290,409 m e N: 7458197,55 m, percorrendo 44,54 metros, localizada no bairro Vila Nova;

Nome: Rua Nova Friburgo, inscrita sob o código 7268, compreendida do vértice P540 de coordenadas E: 571150,039 m e N: 7458445,336 m, até o vértice P539 de coordenadas E: 570854,221 m e N: 7458442,447 m, percorrendo 342,1 metros, localizada no bairro Vila Nova;

Nome: Rua Teresópolis, inscrita sob o código 537, compreendida do vértice P544 de coordenadas E: 571407,555 m e N: 7458226,009 m, até o vértice P543 de coordenadas E: 571109,106 m e N: 7458579,147 m, percorrendo 524,07 metros, localizada no bairro Vila Nova;

Nome: Rua Mendes, inscrita sob o código 7679, compreendida do vértice P604 de coordenadas E: 571230,041 m e N: 7458332,109 m, até o vértice P603 de coordenadas E: 571270,857 m e N: 7458496,442 m, percorrendo 169,39 metros, localizada no bairro Vila Nova;

Nome: Rua 1904, inscrita sob o código 3240, compreendida do vértice P894 de coordenadas E: 571332,131 m e N: 7458122,531 m, até o vértice P893 de coordenadas E: 571337,184 m e N: 7458159,129 m, percorrendo 36,95 metros, localizada no bairro Vila Nova;

Nome: Rua Magé, inscrita sob o código 507, compreendida do vértice P1546 de coordenadas E: 571362,774 m e N: 7458239,144 m, até o vértice P1545 de coordenadas E: 571406,086 m e N: 7458373,583 m, percorrendo 219,32 metros, localizada no bairro Vila Nova;

Nome: Beco 3722, inscrita sob o código 9554, compreendida do

vértice P1728 de coordenadas E: 571390,291 m e N: 7458281,466 m, até o vértice P1727 de coordenadas E: 571407,061 m e N: 7458279,523 m, percorrendo 17,04 metros, localizada no bairro Vila Nova;

Nome: Beco 3719, inscrita sob o código 9791, compreendida do vértice P1790 de coordenadas E: 571067,858 m e N: 7458458,865 m, até o vértice P1789 de coordenadas E: 571027,841 m e N: 7458468,2 m, percorrendo 41,09 metros, localizada no bairro Vila Nova;

Nome: Beco 3720, inscrita sob o código 9789, compreendida do vértice P1854 de coordenadas E: 571053,73 m e N: 7458582,889 m, até o vértice P1853 de coordenadas E: 571059,973 m e N: 7458611,426 m, percorrendo 29,3 metros, localizada no bairro Vila Nova;

Nome: Beco 3721, inscrita sob o código 9822, compreendida do vértice P1856 de coordenadas E: 571257,301 m e N: 7458182,283 m, até o vértice P1855 de coordenadas E: 571285,716 m e N: 7458177,085 m, percorrendo 28,89 metros, localizada no bairro Vila Nova;

Nome: Beco 3723, inscrita sob o código 9793, compreendida do vértice P1858 de coordenadas E: 571363,541 m e N: 7458351,899 m, até o vértice P1857 de coordenadas E: 571373,844 m e N: 7458375,843 m, percorrendo 26,18 metros, localizada no bairro Vila Nova;

Nome: Beco 1903, inscrita sob o código 2959, compreendida do vértice P2062 de coordenadas E: 571246,874 m e N: 7458206,953 m, até o vértice P2061 de coordenadas E: 571246,037 m e N: 7458234,432 m, percorrendo 27,62 metros, localizada no bairro Vila Nova;

Nome: Beco 1902, inscrita sob o código 2958, compreendida do vértice P2068 de coordenadas E: 571244,127 m e N: 7458170,327 m, até o vértice P2067 de coordenadas E: 571246,874 m e N: 7458206,953 m, percorrendo 36,73 metros, localizada no bairro Vila Nova;

Nome: Rua Itaboraí, inscrita sob o código 5810, compreendida do vértice P2206 de coordenadas E: 571271,173 m e N: 7458111,009 m, até o vértice P2205 de coordenadas E: 571303,398 m e N: 7458255,671 m, percorrendo 148,24 metros, localizada no bairro Vila Nova;

Nome: Rua Cardoso Moreira, inscrita sob o código 2857, compreendida do vértice P2306 de coordenadas E: 571091,706 m e N: 7458444,041 m, até o vértice P2305 de coordenadas E: 570905,474 m e N: 7458473,546 m, percorrendo 191 metros, localizada no bairro Vila Nova;

Nome: Ponte 3104, inscrita sob o código 10790, compreendida do vértice P2450 de coordenadas E: 570775,762 m e N: 7458480,121 m, até o vértice P2449 de coordenadas E: 570699,365 m e N: 7458433,674 m, percorrendo 95,77 metros, localizada no bairro

Vila Nova;

Nome: Servidão 3724, inscrita sob o código 9820, compreendida do vértice P2502 de coordenadas E: 571327,114 m e N: 7458407,067 m, até o vértice P2501 de coordenadas E: 571302,573 m e N: 7458415,272 m, percorrendo 25,94 metros, localizada no bairro Vila Nova;

Nome: Servidão 3713, inscrita sob o código 4041, compreendida do vértice P2514 de coordenadas E: 571215,47 m e N: 7458130,877 m, até o vértice P2513 de coordenadas E: 571273,618 m e N: 7458123,762 m, percorrendo 58,58 metros, localizada no bairro Vila Nova;

Nome: Rua Oito, inscrita sob o código 5599, compreendida do vértice P2774 de coordenadas E: 571407,818 m e N: 7458159,627 m, até o vértice P2773 de coordenadas E: 571281,764 m e N: 7458161,204 m, percorrendo 126,16 metros, localizada no bairro Vila Nova;

Nome: Rua 3714, inscrita sob o código 7138, compreendida do vértice P2810 de coordenadas E: 571263,089 m e N: 7458283,799 m, até o vértice P2809 de coordenadas E: 571330,115 m e N: 7458310,371 m, percorrendo 92,48 metros, localizada no bairro Vila Nova;

Nome: Rua 3718, inscrita sob o código 7752, compreendida do vértice P2816 de coordenadas E: 571323,455 m e N: 7458376,231 m, até o vértice P2815 de coordenadas E: 571347,953 m e N: 7458370,992 m, percorrendo 25,08 metros, localizada no bairro Vila Nova;

Nome: Rua 3712, inscrita sob o código 2092, compreendida do vértice P2888 de coordenadas E: 570775,762 m e N: 7458480,121 m, até o vértice P2887 de coordenadas E: 571046,813 m e N: 7458617,483 m, percorrendo 413,54 metros, localizada no bairro Vila Nova;

Nome: Rua 3710, inscrita sob o código 59, compreendida do vértice P2890 de coordenadas E: 571327,114 m e N: 7458407,067 m, até o vértice P2889 de coordenadas E: 571319,264 m e N: 7458369,277 m, percorrendo 39,98 metros, localizada no bairro Vila Nova;

Nome: Rua E, inscrita sob o código 5015, compreendida do vértice P3450 de coordenadas E: 571237,196 m e N: 7458325,816 m, até o vértice P3449 de coordenadas E: 571301,926 m e N: 7458537,029 m, percorrendo 240,77 metros, localizada no bairro Vila Nova;

Nome: Rua Carmelita Rocha, inscrita sob o código 1874, compreendida do vértice P3552 de coordenadas E: 570897,95 m e N: 7458443,007 m, até o vértice P3551 de coordenadas E: 570937,768 m e N: 7458669,879 m, percorrendo 231,37 metros, localizada no bairro Vila Nova;

Nome: Rua dos Coqueiros, inscrita sob o código 4015, compreendida do vértice P3596 de coordenadas E: 570947,135 m

e N: 7458435,067 m, até o vértice P3595 de coordenadas E: 570971,487 m e N: 7458621,198 m, percorrendo 192,72 metros, localizada no bairro Vila Nova;

Nome: Rua Rio das Ostras, inscrita sob o código 2102, compreendida do vértice P3844 de coordenadas E: 571012,184 m e N: 7458429,202 m, até o vértice P3843 de coordenadas E: 571027,432 m e N: 7458602,267 m, percorrendo 181,71 metros, localizada no bairro Vila Nova;

Nome: Praça dos Caranguejos, inscrita sob o código 538, compreendida do vértice P4220 de coordenadas E: 571091,706 m e N: 7458444,041 m, até o vértice P4219 de coordenadas E: 571114,525 m e N: 7458498,521

m, percorrendo 59,1 metros, localizada no bairro Vila Nova;

Nome: Rua Paraíba do Sul, inscrita sob o código 7845, compreendida do vértice P4450 de coordenadas E: 571405,866 m e N: 7458416,753 m, até o vértice P4449 de coordenadas E: 571346,055 m e N: 7458550,255 m, percorrendo 160,66 metros, localizada no bairro Vila Nova;

Nome: Rua Beira Mar, inscrita sob o código 7843, compreendida do vértice P4722 de coordenadas E: 570848,79 m e N: 7458478,904 m, até o vértice P4721 de coordenadas E: 570872,284 m e N: 7458627,6 m, percorrendo 155,61 metros, localizada no bairro Vila Nova;

Nome: Rua Ponta do Adolfo, inscrita sob o código 9331, compreendida do vértice P86 de coordenadas E: 566706,165 m e N: 7453024,313 m, até o vértice P85 de coordenadas E: 566867,308 m e N: 7453447,193 m, percorrendo 514,21 metros, localizada no bairro Vila Velha;

Nome: Beco 3438, inscrita sob o código 10817, compreendida do vértice P666 de coordenadas E: 566428,199 m e N: 7454019,869 m, até o vértice P665 de coordenadas E: 566442,244 m e N: 7454017,656 m, percorrendo 15,2 metros, localizada no bairro Vila Velha;

Nome: Travessa 3439, inscrita sob o código 10818, compreendida do vértice P1188 de coordenadas E: 566469,24 m e N: 7454030,313 m, até o vértice P1187 de coordenadas E: 566442,244 m e N: 7454017,656 m, percorrendo 34,61 metros, localizada no bairro Vila Velha;

Nome: Travessa 3440, inscrita sob o código 10819, compreendida do vértice P1280 de coordenadas E: 566379,68 m e N: 7453955,005 m, até o vértice P1279 de coordenadas E: 566404,836 m e N: 7453960,974 m, percorrendo 27,57 metros, localizada no bairro Vila Velha;

Nome: Rua 3435, inscrita sob o código 10813, compreendida do vértice P2214 de coordenadas E: 566446,815 m e N: 7453928 m, até o vértice P2213 de coordenadas E: 566542,774 m e N: 7454030,656 m, percorrendo 149,92 metros, localizada no bairro Vila Velha;

Nome: Rua 3434, inscrita sob o código 10812, compreendida do vértice P2212 de coordenadas E: 566490,293 m e N: 7454001,616 m, até o vértice P2211 de coordenadas E: 566503,551 m e N: 7454061,027 m, percorrendo 82,34 metros, localizada no bairro Vila Velha;

Nome: Rua 3437, inscrita sob o código 10815, compreendida do vértice P2218 de coordenadas E: 566424,226 m e N: 7453946,788 m, até o vértice P2217 de coordenadas E: 566442,244 m e N: 7454017,656 m, percorrendo 102,86 metros, localizada no bairro Vila Velha;

Nome: Escada 3436, inscrita sob o código 10814, compreendida do vértice P4432 de coordenadas E: 566542,774 m e N: 7454030,656 m, até o vértice P4431 de coordenadas E: 566558,913 m e N: 7454029,681 m, percorrendo 16,17 metros, localizada no bairro Vila Velha;

Nome: Acesso 1620, inscrita sob o código 6576, compreendida do vértice P168 de coordenadas E: 578073,434 m e N: 7457193,366 m, até o vértice P167 de coordenadas E: 578059,007 m e N: 7457204,903 m, percorrendo 18,47 metros, localizada no bairro Village Jacuacanga;

Nome: Travessa 1594, inscrita sob o código 8966, compreendida do vértice P198 de coordenadas E: 578405,85 m e N: 7457142,243 m, até o vértice P197 de coordenadas E: 578354,153 m e N: 7457158,457 m, percorrendo 54,18 metros, localizada no bairro Village Jacuacanga;

Nome: Travessa 1598, inscrita sob o código 8963, compreendida do vértice P208 de coordenadas E: 578426,177 m e N: 7457202,109 m, até o vértice P207 de coordenadas E: 578374,189 m e N: 7457218,817 m, percorrendo 54,61 metros, localizada no bairro Village Jacuacanga;

Nome: Travessa 1583, inscrita sob o código 8957, compreendida do vértice P218 de coordenadas E: 578370,137 m e N: 7457206,609 m, até o vértice P217 de coordenadas E: 578318,816 m e N: 7457223,575 m, percorrendo 54,05 metros, localizada no bairro Village Jacuacanga;

Nome: Rua Doce Beta, inscrita sob o código 6756, compreendida do vértice P272 de coordenadas E: 578289,829 m e N: 7457135,809 m, até o vértice P271 de coordenadas E: 578094,023 m e N: 7457071,445 m, percorrendo 285,73 metros, localizada no bairro Village Jacuacanga;

Nome: Travessa 1712, inscrita sob o código 7962, compreendida do vértice P816 de coordenadas E: 578430,098 m e N: 7457067,237 m, até o vértice P815 de coordenadas E: 578443,536 m e N: 7457043,188 m, percorrendo 27,57 metros, localizada no bairro Village Jacuacanga;

Nome: Rua Mafra, inscrita sob o código 6116, compreendida do vértice P940 de coordenadas E: 578296,537 m e N: 7456992,267 m, até o vértice P939 de coordenadas E: 578175,496 m e N:

7457086,638 m, percorrendo 153,48 metros, localizada no bairro Village Jacuacanga;

Nome: Rua 976, inscrita sob o código 3267, compreendida do vértice P1222 de coordenadas E: 578099,309 m e N: 7457109,793 m, até o vértice P1221 de coordenadas E: 578201,433 m e N: 7457206,478 m, percorrendo 154,88 metros, localizada no bairro Village Jacuacanga;

Nome: Acesso 1707, inscrita sob o código 238, compreendida do vértice P1224 de coordenadas E: 578126,709 m e N: 7457145,552 m, até o vértice P1223 de coordenadas E: 578143,155 m e N: 7457132,295 m, percorrendo 21,14 metros, localizada no bairro Village Jacuacanga;

Nome: Rua 977, inscrita sob o código 2498, compreendida do vértice P1226 de coordenadas E: 578488,176 m e N: 7457251,947 m, até o vértice P1225 de coordenadas E: 578265,253 m e N: 7457290,625 m, percorrendo 247,5 metros, localizada no bairro Village Jacuacanga;

Nome: Rua 975, inscrita sob o código 3034, compreendida do vértice P1230 de coordenadas E: 578046,722 m e N: 7457158,684 m, até o vértice P1229 de coordenadas E: 578113,728 m e N: 7457274,124 m, percorrendo 147,87 metros, localizada no bairro Village Jacuacanga;

Nome: Rua Zeus, inscrita sob o código 2496, compreendida do vértice P1380 de coordenadas E: 578388,596 m e N: 7457088,403 m, até o vértice P1379 de coordenadas E: 578447,371 m e N: 7457267,806 m, percorrendo 188,87 metros, localizada no bairro Village Jacuacanga;

Nome: Servidão 1590, inscrita sob o código 8969, compreendida do vértice P1444 de coordenadas E: 578548,483 m e N: 7457445,82 m, até o vértice P1443 de coordenadas E: 578528,865 m e N: 7457440,648 m, percorrendo 26,66 metros, localizada no bairro Village Jacuacanga;

Nome: Servidão 1601, inscrita sob o código 8949, compreendida do vértice P1514 de coordenadas E: 578551,883 m e N: 7457433,8 m, até o vértice P1513 de coordenadas E: 578520,204 m e N: 7457408,621 m, percorrendo 70,54 metros, localizada no bairro Village Jacuacanga;

Nome: Travessa 1600, inscrita sob o código 8960, compreendida do vértice P1630 de coordenadas E: 578346,169 m e N: 7457134,406 m, até o vértice P1629 de coordenadas E: 578294,901 m e N: 7457150,738 m, percorrendo 53,81 metros, localizada no bairro Village Jacuacanga;

Nome: Travessa 1608, inscrita sob o código 8938, compreendida do vértice P1636 de coordenadas E: 578272,32 m e N: 7457559,775 m, até o vértice P1635 de coordenadas E: 578375,472 m e N: 7457544,678 m, percorrendo 111,13 metros, localizada no bairro Village Jacuacanga;

Nome: Travessa 1609, inscrita sob o código 8925, compreendida do

vértice P1640 de coordenadas E: 578257,504 m e N: 7457603,37 m, até o vértice P1639 de coordenadas E: 578274,645 m e N: 7457549,688 m, percorrendo 57,28 metros, localizada no bairro Village Jacuacanga;

Nome: Rua Candeias, inscrita sob o código 6021, compreendida do vértice P1932 de coordenadas E: 578307,927 m e N: 7457190,43 m, até o vértice P1931 de coordenadas E: 578213,723 m e N: 7457265,618 m, percorrendo 120,57 metros, localizada no bairro Village Jacuacanga;

Nome: Rua Rio Juruá, inscrita sob o código 3064, compreendida do vértice P1938 de coordenadas E: 578432,656 m e N: 7457220,38 m, até o vértice P1937 de coordenadas E: 578328,503 m e N: 7457081,187 m, percorrendo 232,83 metros, localizada no bairro Village Jacuacanga;

Nome: Travessa 1611, inscrita sob o código 8930, compreendida do vértice P1966 de coordenadas E: 578446,928 m e N: 7457521,024 m, até o vértice P1965 de coordenadas E: 578438,175 m e N: 7457494,862 m, percorrendo 27,59 metros, localizada no bairro Village Jacuacanga;

Nome: Travessa 1610, inscrita sob o código 8934, compreendida do vértice P1972 de coordenadas E: 578455,333 m e N: 7457546,149 m, até o vértice P1971 de coordenadas E: 578446,928 m e N: 7457521,024 m, percorrendo 26,49 metros, localizada no bairro Village Jacuacanga;

Nome: Travessa 1612, inscrita sob o código 8928, compreendida do vértice P1982 de coordenadas E: 578226,888 m e N: 7457504,869 m, até o vértice P1981 de coordenadas E: 578269,037 m e N: 7457471,264 m, percorrendo 53,91 metros, localizada no bairro Village Jacuacanga;

Nome: Travessa 1615, inscrita sob o código 8944, compreendida do vértice P1986 de coordenadas E: 578416,716 m e N: 7457094,505 m, até o vértice P1985 de coordenadas E: 578430,098 m e N: 7457067,237 m, percorrendo 30,38 metros, localizada no bairro Village Jacuacanga;

Nome: Travessa 1621, inscrita sob o código 6465, compreendida do vértice P2074 de coordenadas E: 578510,059 m e N: 7457116,519 m, até o vértice P2073 de coordenadas E: 578453,368 m e N: 7457133,963 m, percorrendo 59,32 metros, localizada no bairro Village Jacuacanga;

Nome: Rua Alagoas, inscrita sob o código 5754, compreendida do vértice P2298 de coordenadas E: 578206,239 m e N: 7457271,102 m, até o vértice P2297 de coordenadas E: 578104,443 m e N: 7457348,751 m, percorrendo 128,05 metros, localizada no bairro Village Jacuacanga;

Nome: Rua Pedro Teixeira, inscrita sob o código 4124, compreendida do vértice P2350 de coordenadas E: 578350,245 m e N: 7457597,833 m, até o vértice P2349 de coordenadas E: 578538,994 m e N: 7457573,945 m, percorrendo 249,21 metros,

localizada no bairro Village Jacuacanga;

Nome: Rua Muruim, inscrita sob o código 1919, compreendida do vértice P2648 de coordenadas E: 578366,807 m e N: 7457518,853 m, até o vértice P2647 de coordenadas E: 578500,143 m e N: 7457586,364 m, percorrendo 171,82 metros, localizada no bairro Village Jacuacanga;

Nome: Rua Rio Jutaí, inscrita sob o código 10559, compreendida do vértice P2740 de coordenadas E: 578364,125 m e N: 7457354,151 m, até o vértice P2739 de coordenadas E: 578396,293 m e N: 7457452,029 m, percorrendo 103,03 metros, localizada no bairro Village Jacuacanga;

Nome: Rua Araxá, inscrita sob o código 3797, compreendida do vértice P2828 de coordenadas E: 578325,779 m e N: 7457243,309 m, até o vértice P2827 de coordenadas E: 578244,141 m e N: 7457306,647 m, percorrendo 103,33 metros, localizada no bairro Village Jacuacanga;

Nome: Av. dos Trabalhadores, inscrita sob o código 6117, compreendida do vértice P3100 de coordenadas E: 578137,513 m e N: 7457037,13 m, até o vértice P3099 de coordenadas E: 578243,399 m e N: 7457173,313 m, percorrendo 172,54 metros, localizada no bairro Village Jacuacanga;

Nome: Rua Bororé, inscrita sob o código 5655, compreendida do vértice P3150 de coordenadas E: 578321,67 m e N: 7457392,464 m, até o vértice P3149 de coordenadas E: 578346,351 m e N: 7457468,443 m, percorrendo 79,9 metros, localizada no bairro Village Jacuacanga;

Nome: Rua Maraú, inscrita sob o código 2837, compreendida do vértice P3708 de coordenadas E: 578508,462 m e N: 7457366,669 m, até o vértice P3707 de coordenadas E: 578432,96 m e N: 7457391,043 m, percorrendo 79,39 metros, localizada no bairro Village Jacuacanga;

Nome: Rua Boa Esperança, inscrita sob o código 4897, compreendida do vértice P3832 de coordenadas E: 578484,931 m e N: 7457536,56 m, até o vértice P3831 de coordenadas E: 578506,397 m e N: 7457608,759 m, percorrendo 75,33 metros, localizada no bairro Village Jacuacanga;

Nome: Rua Maracá, inscrita sob o código 2405, compreendida do vértice P3860 de coordenadas E: 578296,537 m e N: 7456992,267 m, até o vértice P3859 de coordenadas E: 578464,824 m e N: 7457486,51 m, percorrendo 522,26 metros, localizada no bairro Village Jacuacanga;

Nome: Rua Marcos de Souza Dantas, inscrita sob o código 3178, compreendida do vértice P3902 de coordenadas E: 578447,743 m e N: 7457435,282 m, até o vértice P3901 de coordenadas E: 578283,29 m e N: 7457489,537 m, percorrendo 173,18 metros, localizada no bairro Village Jacuacanga;

Nome: Rua Doce Angra, inscrita sob o código 3758, compreendida do vértice P3922 de coordenadas E: 578274,645 m e N:

7457549,688 m, até o vértice P3921 de coordenadas E: 578516,01 m e N: 7457466,829 m, percorrendo 255,71 metros, localizada no bairro Village Jacuacanga;

Nome: Travessa 980, inscrita sob o código 8931, compreendida do vértice P3950 de coordenadas E: 578512,082 m e N: 7457470,459 m, até o vértice P3949 de coordenadas E: 578375,472 m e N: 7457544,678 m, percorrendo 180,58 metros, localizada no bairro Village Jacuacanga;

Nome: Rua Gonçalves, inscrita sob o código 7355, compreendida do vértice P4178 de coordenadas E: 578226,562 m e N: 7457402,792 m, até o vértice P4177 de coordenadas E: 578318,929 m e N: 7457534,899 m, percorrendo 162,31 metros, localizada no bairro Village Jacuacanga;

Nome: Rua Amazônia, inscrita sob o código 8526, compreendida do vértice P4194 de coordenadas E: 578484,37 m e N: 7457373,825 m, até o vértice P4193 de coordenadas E: 578516,01 m e N: 7457466,829 m, percorrendo 98,24 metros, localizada no bairro Village Jacuacanga;

Nome: Rua Pereira Deça, inscrita sob o código 6404, compreendida do vértice P4300 de coordenadas E: 578137,513 m e N: 7457037,13 m, até o vértice P4299 de coordenadas E: 577967,127 m e N: 7457172,467 m, percorrendo 217,68 metros, localizada no bairro Village Jacuacanga;

Nome: Rua Doce Alfa, inscrita sob o código 2091, compreendida do vértice P4638 de coordenadas E: 578007,824 m e N: 7457140,285 m, até o vértice P4637 de coordenadas E: 578071,703 m e N: 7457307,429 m, percorrendo 224,31 metros, localizada no bairro Village Jacuacanga;

Nome: Rua Taquipe, inscrita sob o código 2770, compreendida do vértice P4644 de coordenadas E: 578316,561 m e N: 7457044,369 m, até o vértice P4643 de coordenadas E: 578209,122 m e N: 7457130,055 m, percorrendo 137,43 metros, localizada no bairro Village Jacuacanga;

Nome: Rua Amapá, inscrita sob o código 8961, compreendida do vértice P4792 de coordenadas E: 578271,64 m e N: 7457080,585 m, até o vértice P4791 de coordenadas E: 578344,728 m e N: 7457301,419 m, percorrendo 232,67 metros, localizada no bairro Village Jacuacanga;

Nome: Rua Anápolis, inscrita sob o código 1959, compreendida do vértice P4892 de coordenadas E: 578331,401 m e N: 7457423,381 m, até o vértice P4891 de coordenadas E: 578253,203 m e N: 7457450,381 m, percorrendo 82,73 metros, localizada no bairro Village Jacuacanga;

Nome: Rua São José, inscrita sob o código 2577, compreendida do vértice P600 de coordenadas E: 572667,19 m e N: 7468884,683 m, até o vértice P599 de coordenadas E: 572590,969 m e N: 7469198,826 m, percorrendo 434,82 metros, localizada no bairro Zungu;

Nome: Rua Costa Verde, inscrita sob o código 110, compreendida do vértice P924 de coordenadas E: 573629,559 m e N: 7469297,362 m, até o vértice P923 de coordenadas E: 573228,407 m e N: 7469382,725 m, percorrendo 427,68 metros, localizada no bairro Zungu;

Nome: Rua Nossa Senhora de Fátima, inscrita sob o código 2281, compreendida do vértice P1012 de coordenadas E: 572721,941 m e N: 7468805,08 m, até o vértice P1011 de coordenadas E: 572819,6 m e N: 7468985,391 m, percorrendo 223,39 metros, localizada no bairro Zungu;

Nome: Rua Angela Maria, inscrita sob o código 2373, compreendida do vértice P1058 de coordenadas E: 572535,471 m e N: 7468970,565 m, até o vértice P1057 de coordenadas E: 571514,251 m e N: 7470207,033 m, percorrendo 1814,12 metros, localizada no bairro Zungu;

Nome: Servidão 3749, inscrita sob o código 9871, compreendida do vértice P1216 de coordenadas E: 572973,636 m e N: 7469332,193 m, até o vértice P1215 de coordenadas E: 572949,816 m e N: 7469288,264 m, percorrendo 50,12 metros, localizada no bairro Zungu;

Nome: Servidão 3748, inscrita sob o código 9869, compreendida do vértice P1220 de coordenadas E: 572873,72 m e N: 7468907,344 m, até o vértice P1219 de coordenadas E: 572826,57 m e N: 7468926,837 m, percorrendo 57,59 metros, localizada no bairro Zungu;

Nome: Servidão 3751, inscrita sob o código 10554, compreendida do vértice P1294 de coordenadas E: 572873,768 m e N: 7468160,426 m, até o vértice P1293 de coordenadas E: 572863,474 m e N: 7468177,702 m, percorrendo 20,12 metros, localizada no bairro Zungu;

Nome: Estrada do Zungú, inscrita sob o código 1144, compreendida do vértice P1524 de coordenadas E: 572968,881 m e N: 7468486,342 m, até o vértice P1523 de coordenadas E: 573461,472 m e N: 7470625,939 m, percorrendo 2379,14 metros, localizada no bairro Zungu;

Nome: Rua São Jorge, inscrita sob o código 6337, compreendida do vértice P1962 de coordenadas E: 572741,09 m e N: 7468775,662 m, até o vértice P1961 de coordenadas E: 572947,974 m e N: 7468859,192 m, percorrendo 223,73 metros, localizada no bairro Zungu;

Nome: Rua 3750, inscrita sob o código 6710, compreendida do vértice P2158 de coordenadas E: 573391,775 m e N: 7469113,694 m, até o vértice P2157 de coordenadas E: 573235,528 m e N: 7469219,79 m, percorrendo 190,16 metros, localizada no bairro Zungu;

Nome: Rua 3753, inscrita sob o código 8569, compreendida do vértice P2160 de coordenadas E: 572803,265 m e N: 7468898,175 m, até o vértice P2159 de coordenadas E: 572757,642 m e N:

7468947,175 m, percorrendo 67,24 metros, localizada no bairro Zungu;

Nome: Rua 3752, inscrita sob o código 3205, compreendida do vértice P2162 de coordenadas E: 572511,546 m e N: 7468988,111 m, até o vértice P2161 de coordenadas E: 572470,29 m e N: 7469012,21 m, percorrendo 49,13 metros, localizada no bairro Zungu;

Nome: Travessa 3725, inscrita sob o código 219, compreendida do vértice P2326 de coordenadas E: 573580,89 m e N: 7469281,672 m, até o vértice P2325 de coordenadas E: 573647,681 m e N: 7469462,118 m, percorrendo 205,36 metros, localizada no bairro Zungu;

Nome: Rua 3744, inscrita sob o código 7620, compreendida do vértice P4016 de coordenadas E: 571578,604 m e N: 7468783,865 m, até o vértice P4015 de coordenadas E: 571578,589 m e N: 7468822,851 m, percorrendo 39,12 metros, localizada no bairro Zungu;

Nome: Caminho 1899, inscrita sob o código 1166, compreendida do vértice P3516 de coordenadas E: 573207,363 m e N: 7468549,219 m, até o vértice P3515 de coordenadas E: 573550,361 m e N: 7468778,886 m, percorrendo 462,64 metros, localizada no bairro Zungu;

Nome: Rua das Flores, inscrita sob o código 8044, compreendida do vértice P3970 de coordenadas E: 572825,13 m e N: 7468666,971 m, até o vértice P3969 de coordenadas E: 572942,607 m e N: 7468780,496 m, percorrendo 164,79 metros, localizada no bairro Zungu;

Nome: Rua 3734, inscrita sob o código 2871, compreendida do vértice P3964 de coordenadas E: 571647,615 m e N: 7468795,094 m, até o vértice P3963 de coordenadas E: 571546,641 m e N: 7468783,18 m, percorrendo 108,49 metros, localizada no bairro Zungu;

Nome: Rua Saturnino Pereira, inscrita sob o código 1320, compreendida do vértice P3966 de coordenadas E: 572381,491 m e N: 7469143,532 m, até o vértice P3965 de coordenadas E: 572349,413 m e N: 7469222,758 m, percorrendo 85,52 metros, localizada no bairro Zungu;

Nome: Rua José Nicolau da Silva, inscrita sob o código 5988, compreendida do vértice P3968 de coordenadas E: 572404,938 m e N: 7469244,373 m, até o vértice P3967 de coordenadas E: 572301,19 m e N: 7469206,473 m, percorrendo 110,74 metros, localizada no bairro Zungu;

Nome: Rua 3737, inscrita sob o código 6178, compreendida do vértice P3974 de coordenadas E: 571328,177 m e N: 7468628,213 m, até o vértice P3973 de coordenadas E: 571222,115 m e N: 7468664,865 m, percorrendo 159,49 metros, localizada no bairro Zungu;

Nome: Rua 3727, inscrita sob o código 1059, compreendida do

vértice P3992 de coordenadas E: 571217,551 m e N: 7468860,697 m, até o vértice P3991 de coordenadas E: 571154,526 m e N: 7468875,271 m, percorrendo 66,9 metros, localizada no bairro Zungu;

Nome: Rua 3726, inscrita sob o código 3463, compreendida do vértice P3994 de coordenadas E: 571250,987 m e N: 7468605,123 m, até o vértice P3993 de coordenadas E: 571354,967 m e N: 7469061,97 m, percorrendo 553,83 metros, localizada no bairro Zungu;

Nome: Rua 3741, inscrita sob o código 7093, compreendida do vértice P4002 de coordenadas E: 573037,284 m e N: 7469275,709 m, até o vértice P4001 de coordenadas E: 572953,695 m e N: 7469277,714 m, percorrendo 83,65 metros, localizada no bairro Zungu;

Nome: Rua 3743, inscrita sob o código 7959, compreendida do vértice P4008 de coordenadas E: 571953,003 m e N: 7469960,489 m, até o vértice P4007 de coordenadas E: 571833,286 m e N: 7469924,95 m, percorrendo 127,5 metros, localizada no bairro Zungu;

Nome: Rua 3742, inscrita sob o código 6483, compreendida do vértice P4012 de coordenadas E: 572058,045 m e N: 7469761,107 m, até o vértice P4011 de coordenadas E: 572026,614 m e N: 7469868,057 m, percorrendo 112,98 metros, localizada no bairro Zungu;

Nome: Rua 3747, inscrita sob o código 8652, compreendida do vértice P4020 de coordenadas E: 572775,953 m e N: 7468724,509 m, até o vértice P4019 de coordenadas E: 572820,614 m e N: 7468746,908 m, percorrendo 49,97 metros, localizada no bairro Zungu;

Nome: Rua Sargento Aluizio José Luiz, inscrita sob o código 9843, compreendida do vértice P4024 de coordenadas E: 572316,193 m e N: 7469160,483 m, até o vértice P4023 de coordenadas E: 572365,42 m e N: 7469180,501 m, percorrendo 54,26 metros, localizada no bairro Zungu;

Nome: Rua 3730, inscrita sob o código 1309, compreendida do vértice P4046 de coordenadas E: 572728,861 m e N: 7468925,886 m, até o vértice P4045 de coordenadas E: 572404,938 m e N: 7469244,373 m, percorrendo 590,04 metros, localizada no bairro Zungu;

Nome: Caminho 3728, inscrita sob o código 1165, compreendida do vértice P4298 de coordenadas E: 573188,231 m e N: 7468644,103 m, até o vértice P4297 de coordenadas E: 572835,817 m e N: 7468156,77 m, percorrendo 708,4 metros, localizada no bairro Zungu;

Nome: Caminho 1935, inscrita sob o código 10746, compreendida do vértice P4842 de coordenadas E: 571338,297 m e N: 7468882,92 m, até o vértice P4841 de coordenadas E: 571215,572 m e N: 7468855,124 m, percorrendo 126,4 metros, localizada no bairro Zungu;

ANEXO II

CÂMARA MUNICIPAL DE ANGRA DOS REIS APROVOU E EU SANCIONO A SEGUINTE LEI:

DISPÕE SOBRE DENOMINAÇÃO DE LOGRADOUROS PÚBLICOS.

Art. 1º Ficam denominados os logradouros do Município de Angra dos Reis, conforme configuração apresentada no Memorial Descritivo e Mapas constantes, respectivamente, nos anexos I e anexo II integrantes desta Lei.

Art. 2º Os logradouros não oficializados anteriormente terão denominação oficial constante na relação expressa no Memorial Descritivo do Anexo I.

Art. 3º Havendo divergência entre a descrição do bairro do logradouro nesta Lei e a sua localização física de que trata a Lei nº 2.089/2009, prevalecerá a última e o bairro segundo a Lei nº 2.089/2009 e o setor responsável providenciará a correção no prazo de 90 (noventa) dias.

Art. 4º Os diversos setores da Administração Municipal terão o prazo de 01 (um) ano a contar da publicação da presente Lei para se adequarem a denominação oficializada.

Art. 5º O Poder Executivo Municipal adotará as providências para a denominação de logradouro público de que trata esta Lei e a devida comunicação à Empresa de Correios e Telégrafos – ECT, no prazo de 90 (noventa) dias, salvo motivos que justifiquem.

Art. 6º Esta Lei entra em vigor na data de sua publicação.

MUNICÍPIO DE ANGRA DOS REIS, 17 DE MARÇO DE 2023.

FERNANDO ANTÔNIO CECILIANO JORDÃO

PREFEITO

ANEXO I

MEMORIAL DESCRITIVO DOS LOGRADOUROS PÚBLICOS DO MUNICÍPIO DE ANGRA DOS REIS - RJ

Proprietário: Prefeitura Municipal de Angra dos Reis
Município: Angra dos Reis/RJ

Os logradouros estão acompanhados de peças técnicas que representam sua localização no mundo real e que descrevem suas coordenadas Norte (E) e Sul (N), cada um também conta com seus vértices iniciados pela letra “P” representando o início e final de cada um desses logradouros, possuindo também seu comprimento total e um código específico para sua administração delimitado pela SDR. SUPHA. Por estarem ordenados por bairros, aquelas ruas que não estão totalmente contidas nos limites territoriais de um bairro, serão encontradas de forma repetida em algumas linhas no documento abaixo.

Todas as coordenadas aqui descritas estão georreferenciadas ao Sistema Geodésico Brasileiro, a partir da estação RBMC 93920 de coordenadas E: 501.524,483m e N: 7.491.112,296m, localizada em Cachoeira Paulista (SP), e encontram-se representadas no sistema UTM, referenciadas ao Meridiano Central -45, tendo como DATUM SIRGAS2000. Abaixo, inicia-se sua descrição a partir dos bairros e em ordem alfabética, sendo o primeiro Abraãozinho e o último Zungu.

Nome: Rua 656, inscrita sob o código 10571, compreendida do vértice P4098 de coordenadas E: 586429,646 m e N: 7441305,015 m, até o vértice P4097 de coordenadas E: 586568,046 m e N: 7441393,699 m, percorrendo 250,07 metros, localizada no bairro Abraãozinho;

Nome: Rua da Shirley, inscrita sob o código 6387, compreendida do vértice P610 de coordenadas E: 579135,708 m e N: 7455975,841 m, até o vértice P609 de coordenadas E: 579136,275 m e N: 7456036,181 m, percorrendo 102,2 metros, localizada no bairro Água Santa;

Nome: Servidão 1031, inscrita sob o código 10872, compreendida do vértice P1326 de coordenadas E: 578825,781 m e N: 7455625,677 m, até o vértice P1325 de coordenadas E: 578806,397 m e N: 7455648,672 m, percorrendo 30,87 metros, localizada no bairro Água Santa;

Nome: Servidão 2313, inscrita sob o código 10127, compreendida do vértice P1826 de coordenadas E: 579263,089 m e N: 7455798,529 m, até o vértice P1825 de coordenadas E: 579224,514 m e N: 7455818,525 m, percorrendo 43,61 metros, localizada no bairro Água Santa;

Nome: Escada da Graça, inscrita sob o código 10284, compreendida do vértice P3482 de coordenadas E: 578889,61 m e N: 7455679,342 m, até o vértice P3481 de coordenadas E: 578878,997 m e N: 7455724,925 m, percorrendo 60,41 metros, localizada no bairro Água Santa;

Nome: Beco 2311, inscrita sob o código 10873, compreendida do vértice P4630 de coordenadas E: 578863,83 m e N: 7455638,678 m, até o vértice P4629 de coordenadas E: 578817,325 m e N:

7455673,533 m, percorrendo 63,25 metros, localizada no bairro Água Santa;

Nome: Rua do Bananal, inscrita sob o código 4789, compreendida do vértice P4676 de coordenadas E: 579094,409 m e N: 7455782,236 m, até o vértice P4675 de coordenadas E: 579012,808 m e N: 7455883,67 m, percorrendo 130,81 metros, localizada no bairro Água Santa;

Nome: Caminho 676, inscrita sob o código 4115, compreendida do vértice P232 de coordenadas E: 569530,428 m e N: 7440595,384 m, até o vértice P231 de coordenadas E: 569658,362 m e N: 7440428,898 m, percorrendo 220,58 metros, localizada no bairro Araçatiba;

Nome: Caminho 674, inscrita sob o código 673, compreendida do vértice P228 de coordenadas E: 569657,335 m e N: 7440027,582 m, até o vértice P227 de coordenadas E: 569623,249 m e N: 7440253,703 m, percorrendo 245,58 metros, localizada no bairro Araçatiba;

Nome: Caminho 673, inscrita sob o código 672, compreendida do vértice P234 de coordenadas E: 569530,929 m e N: 7439966,559 m, até o vértice P233 de coordenadas E: 569644,834 m e N: 7440202,394 m, percorrendo 269,87 metros, localizada no bairro Araçatiba;

Nome: Caminho 675, inscrita sob o código 4022, compreendida do vértice P238 de coordenadas E: 568938,642 m e N: 7439170,195 m, até o vértice P237 de coordenadas E: 568281,593 m e N: 7439091,336 m, percorrendo 722,61 metros, localizada no bairro Araçatiba;

Nome: Caminho 677, inscrita sob o código 4891, compreendida do vértice P240 de coordenadas E: 567815,958 m e N: 7438719,664 m, até o vértice P239 de coordenadas E: 567250,233 m e N: 7439024,108 m, percorrendo 1219,93 metros, localizada no bairro Araçatiba;

Nome: Rua Dezessete de Março, inscrita sob o código 1100, compreendida do vértice P112 de coordenadas E: 572742,797 m e N: 7458391,05 m, até o vértice P111 de coordenadas E: 572657,257 m e N: 7458469,375 m, percorrendo 116,77 metros, localizada no bairro Areal;

Nome: Escadaria 660, inscrita sob o código 2061, compreendida do vértice P488 de coordenadas E: 572071,596 m e N: 7457851,812 m, até o vértice P487 de coordenadas E: 572091,536 m e N: 7457959,358 m, percorrendo 122,66 metros, localizada no bairro Areal;

Nome: Escadaria 669, inscrita sob o código 10043, compreendida do vértice P594 de coordenadas E: 572033,014 m e N: 7457755,812 m, até o vértice P593 de coordenadas E: 572007,255 m e N: 7457781,305 m, percorrendo 36,25 metros, localizada no bairro Areal;

Nome: Escadaria 1396, inscrita sob o código 10041, compreen-

dida do vértice P892 de coordenadas E: 572089,554 m e N: 7457867,518 m, até o vértice P891 de coordenadas E: 572020,52 m e N: 7457834,571 m, percorrendo 95,69 metros, localizada no bairro Areal;

Nome: Acesso Condomínio Morada do Areal, inscrita sob o código 6647, compreendida do vértice P1000 de coordenadas E: 572858,077 m e N: 7458709,619 m, até o vértice P999 de coordenadas E: 572856,861 m e

N: 7458733,61 m, percorrendo 24,02 metros, localizada no bairro Areal;

Nome: Trav. Saíra, inscrita sob o código 1400, compreendida do vértice P1112 de coordenadas E: 572465,687 m e N: 7458766,19 m, até o vértice P1111 de coordenadas E: 572416,116 m e N: 7458795,132 m, percorrendo 57,48 metros, localizada no bairro Areal;

Nome: Trevo DNIT, inscrita sob o código 1346, compreendida do vértice P1168 de coordenadas E: 572157,13 m e N: 7458089,218 m, até o vértice P1167 de coordenadas E: 572116,418 m e N: 7458047,981 m, percorrendo 101,51 metros, localizada no bairro Areal;

Nome: Rua da Caixa D'Água, inscrita sob o código 10005, compreendida do vértice P1210 de coordenadas E: 572657,257 m e N: 7458469,375 m, até o vértice P1209 de coordenadas E: 572511,165 m e N: 7458518,267 m, percorrendo 213,43 metros, localizada no bairro Areal;

Nome: Rua 973, inscrita sob o código 5660, compreendida do vértice P1420 de coordenadas E: 572525,173 m e N: 7458656,451 m, até o vértice P1419 de coordenadas E: 572452,723 m e N: 7458689,419 m, percorrendo 83,28 metros, localizada no bairro Areal;

Nome: Beco 1397, inscrita sob o código 10036, compreendida do vértice P2746 de coordenadas E: 571966,115 m e N: 7457683,141 m, até o vértice P2745 de coordenadas E: 571958,237 m e N: 7457716,05 m, percorrendo 39,48 metros, localizada no bairro Areal;

Nome: Servidão 668, inscrita sob o código 10038, compreendida do vértice P3202 de coordenadas E: 571981,654 m e N: 7457682,652 m, até o vértice P3201 de coordenadas E: 571971,71 m e N: 7457691,005 m, percorrendo 13,08 metros, localizada no bairro Areal;

Nome: Rua Guilhermina da Conceição, inscrita sob o código 4524, compreendida do vértice P3204 de coordenadas E: 571856,006 m e N: 7457660,115 m, até o vértice P3203 de coordenadas E: 571875,458 m e N: 7457801,127 m, percorrendo 152,69 metros, localizada no bairro Areal;

Nome: Trav. Espírito Santo, inscrita sob o código 3169, compreendida do vértice P3302 de coordenadas E: 572397,332 m e N: 7458270,663 m, até o vértice P3301 de coordenadas E: 572471,09

m e N: 7458276,841 m, percorrendo 74,02 metros, localizada no bairro Areal;

Nome: Rua Dois de Novembro, inscrita sob o código 3715, compreendida do vértice P3322 de coordenadas E: 572428,357 m e N: 7458689,153 m, até o vértice P3321 de coordenadas E: 572399,929 m e N: 7458735,599 m, percorrendo 54,51 metros, localizada no bairro Areal;

Nome: Servidão 666, inscrita sob o código 8267, compreendida do vértice P3636 de coordenadas E: 572622,386 m e N: 7458420,579 m, até o vértice P3635 de coordenadas E: 572592,005 m e N: 7458454,003 m, percorrendo 45,17 metros, localizada no bairro Areal;

Nome: Servidão 667, inscrita sob o código 10037, compreendida do vértice P3642 de coordenadas E: 571948,676 m e N: 7457682,428 m, até o vértice P3641 de coordenadas E: 571960,988 m e N: 7457710,656 m, percorrendo 34,78 metros, localizada no bairro Areal;

Nome: Servidão 670, inscrita sob o código 10045, compreendida do vértice P3678 de coordenadas E: 572297,499 m e N: 7458641,561 m, até o vértice P3677 de coordenadas E: 572297,472 m e N: 7458623,663 m, percorrendo 17,9 metros, localizada no bairro Areal;

Nome: Trav. Manoel Vicente, inscrita sob o código 10124, compreendida do vértice P3726 de coordenadas E: 572600,426 m e N: 7458625,279 m, até o vértice P3725 de coordenadas E: 572514,683 m e N: 7458598,04 m, percorrendo 113,27 metros, localizada no bairro Areal;

Nome: Rua Vinte e Um de Abril, inscrita sob o código 6622, compreendida do vértice P4330 de coordenadas E: 571925,219 m e N: 7457727,511 m, até o vértice P4329 de coordenadas E: 571988,482 m e N: 7457813,236 m, percorrendo 122,2 metros, localizada no bairro Areal;

Nome: Rua Coronel Benedito de Albuquerque, inscrita sob o código 1232, compreendida do vértice P4542 de coordenadas E: 572444,579 m e N: 7458422,989 m, até o vértice P4541 de coordenadas E: 572238,541 m e N: 7458410,101 m, percorrendo 206,48 metros, localizada no bairro Areal;

Nome: Rua 671, inscrita sob o código 10122, compreendida do vértice P4732 de coordenadas E: 572363,366 m e N: 7458767,214 m, até o vértice P4731 de coordenadas E: 572366,974 m e N: 7458749,085 m, percorrendo 18,49 metros, localizada no bairro Areal;

Nome: Rua do Areal, inscrita sob o código 3711, compreendida do vértice P4808 de coordenadas E: 572215,879 m e N: 7458618,775 m, até o vértice P4807 de coordenadas E: 572399,929 m e N: 7458735,599 m, percorrendo 263,67 metros, localizada no bairro Areal;

Nome: Servidão Haroldo Cunha, inscrita sob o código 10049, com-

preendida do vértice P4372 de coordenadas E: 572308,378 m e N: 7458269,028 m, até o vértice P4371 de coordenadas E: 572225,258 m e N: 7458270,363 m, percorrendo 100,34 metros, localizada no bairro Areal;

Nome: Servidão 3858, inscrita sob o código 9859, compreendida do vértice P80 de coordenadas E: 568511,695 m e N: 7466716,318 m, até o vértice P79 de coordenadas E: 568495,577 m e N: 7466697,532 m, percorrendo 25,29 metros, localizada no bairro Ariró;

Nome: Servidão 3855, inscrita sob o código 9852, compreendida do vértice P82 de coordenadas E: 566929,073 m e N: 7466225,495 m, até o vértice P81 de coordenadas E: 566910,314 m e N: 7466209,724 m, percorrendo 24,51 metros, localizada no bairro Ariró;

Nome: Rua Antônio Tomé, inscrita sob o código 3172, compreendida do vértice P84 de coordenadas E: 568253,205 m e N: 7468518,69 m, até o vértice P83 de coordenadas E: 568071,403 m e N: 7468503,833 m, percorrendo 242,45 metros, localizada no bairro Ariró;

Nome: Beco 3863, inscrita sob o código 1587, compreendida do vértice P122 de coordenadas E: 568129,542

m e N: 7467351,655 m, até o vértice P121 de coordenadas E: 568110,882 m e N: 7467412,038 m, percorrendo 63,54 metros, localizada no bairro Ariró;

Nome: Rua Engenho da Serra, inscrita sob o código 5673, compreendida do vértice P352 de coordenadas E: 566489,68 m e N: 7465672,627 m, até o vértice P351 de coordenadas E: 564410,232 m e N: 7467641,883 m, percorrendo 3599,22 metros, localizada no bairro Ariró;

Nome: Rua 1813, inscrita sob o código 13012, compreendida do vértice P462 de coordenadas E: 569916,711 m e N: 7468098,349 m, até o vértice P461 de coordenadas E: 569985,041 m e N: 7467999,514 m, percorrendo 139,1 metros, localizada no bairro Ariró;

Nome: Rua 3866, inscrita sob o código 239, compreendida do vértice P1716 de coordenadas E: 570213,83 m e N: 7468476,914 m, até o vértice P1715 de coordenadas E: 570285,049 m e N: 7468601,037 m, percorrendo 197,32 metros, localizada no bairro Ariró;

Nome: Acesso 3079, inscrita sob o código 10761, compreendida do vértice P2000 de coordenadas E: 570181,53 m e N: 7468842,876 m, até o vértice P1999 de coordenadas E: 570077,635 m e N: 7468809,637 m, percorrendo 118,22 metros, localizada no bairro Ariró;

Nome: Trav. Elza, inscrita sob o código 784, compreendida do vértice P1106 de coordenadas E: 568477,135 m e N: 7468327,826 m, até o vértice P1105 de coordenadas E: 568312,448 m e N: 7468397,241 m, percorrendo 202,71 metros, localizada no bairro

Ariró;

Nome: Largo da Igrejinha Ariró, inscrita sob o código 7632, compreendida do vértice P1194 de coordenadas E: 568459,631 m e N: 7465893,297 m, até o vértice P1193 de coordenadas E: 568478,695 m e N: 7465980,54 m, percorrendo 93,71 metros, localizada no bairro Ariró;

Nome: Rua 3852, inscrita sob o código 8880, compreendida do vértice P1772 de coordenadas E: 568404,618 m e N: 7468459,185 m, até o vértice P1771 de coordenadas E: 568358,856 m e N: 7468423,105 m, percorrendo 61,11 metros, localizada no bairro Ariró;

Nome: Rua 3835, inscrita sob o código 1932, compreendida do vértice P1256 de coordenadas E: 569796,798 m e N: 7469196,02 m, até o vértice P1255 de coordenadas E: 569645,387 m e N: 7469543,776 m, percorrendo 657,24 metros, localizada no bairro Ariró;

Nome: Trav. João Gomes, inscrita sob o código 8324, compreendida do vértice P1320 de coordenadas E: 568071,767 m e N: 7468820,656 m, até o vértice P1319 de coordenadas E: 568189,746 m e N: 7468951,934 m, percorrendo 195,74 metros, localizada no bairro Ariró;

Nome: Trav. Evaldo Alves, inscrita sob o código 4381, compreendida do vértice P1498 de coordenadas E: 568531,838 m e N: 7468543,864 m, até o vértice P1497 de coordenadas E: 568368,299 m e N: 7468614,116 m, percorrendo 179,97 metros, localizada no bairro Ariró;

Nome: Rua Alzira Lucia Geraldo, inscrita sob o código 7476, compreendida do vértice P1672 de coordenadas E: 568224,444 m e N: 7467378,132 m, até o vértice P1671 de coordenadas E: 568110,401 m e N: 7467336,209 m, percorrendo 123,2 metros, localizada no bairro Ariró;

Nome: Rua 3849, inscrita sob o código 7631, compreendida do vértice P1676 de coordenadas E: 568609,192 m e N: 7465930,552 m, até o vértice P1675 de coordenadas E: 568484,212 m e N: 7465943,546 m, percorrendo 134,68 metros, localizada no bairro Ariró;

Nome: Rua 3867, inscrita sob o código 9865, compreendida do vértice P1724 de coordenadas E: 565451,663 m e N: 7467206,331 m, até o vértice P1723 de coordenadas E: 565456,955 m e N: 7468014,211 m, percorrendo 1139,99 metros, localizada no bairro Ariró;

Nome: Rua 3851, inscrita sob o código 8627, compreendida do vértice P1760 de coordenadas E: 571084,3 m e N: 7468537,335 m, até o vértice P1759 de coordenadas E: 571030,953 m e N: 7468639,797 m, percorrendo 159,16 metros, localizada no bairro Ariró;

Nome: Rua 3857, inscrita sob o código 9857, compreendida do vértice P1768 de coordenadas E: 569451,664 m e N: 7467809,988

m, até o vértice P1767 de coordenadas E: 569991,548 m e N: 7467994,823 m, percorrendo 1002,85 metros, localizada no bairro Ariró;

Nome: Rua 3859, inscrita sob o código 644, compreendida do vértice P1776 de coordenadas E: 568276,876 m e N: 7469209,565 m, até o vértice P1775 de coordenadas E: 568125,901 m e N: 7469608,374 m, percorrendo 456,87 metros, localizada no bairro Ariró;

Nome: Rua 3856, inscrita sob o código 9855, compreendida do vértice P1780 de coordenadas E: 567217,704 m e N: 7467445,375 m, até o vértice P1779 de coordenadas E: 567017,194 m e N: 7467547,562 m, percorrendo 242,95 metros, localizada no bairro Ariró;

Nome: Rua 3860, inscrita sob o código 6302, compreendida do vértice P1840 de coordenadas E: 572583,255 m e N: 7468709,028 m, até o vértice P1839 de coordenadas E: 572686,883 m e N: 7468856,157 m, percorrendo 220,17 metros, localizada no bairro Ariró;

Nome: Rua 3862, inscrita sob o código 2080, compreendida do vértice P1846 de coordenadas E: 572670,767 m e N: 7468556,831 m, até o vértice P1845 de coordenadas E: 572633,328 m e N: 7468586,731 m,

percorrendo 48,18 metros, localizada no bairro Ariró;

Nome: Rua 3864, inscrita sob o código 1504, compreendida do vértice P1850 de coordenadas E: 567071,24 m e N: 7467095,103 m, até o vértice P1849 de coordenadas E: 567031,159 m e N: 7467150,736 m, percorrendo 69,54 metros, localizada no bairro Ariró;

Nome: Rua Maria Rosa Peixoto, inscrita sob o código 6464, compreendida do vértice P1852 de coordenadas E: 568515,225 m e N: 7467083,334 m, até o vértice P1851 de coordenadas E: 568507,403 m e N: 7467058,563 m, percorrendo 98,55 metros, localizada no bairro Ariró;

Nome: Beco 2767, inscrita sob o código 13011, compreendida do vértice P1994 de coordenadas E: 568591,453 m e N: 7467101,868 m, até o vértice P1993 de coordenadas E: 568515,225 m e N: 7467083,334 m, percorrendo 79,12 metros, localizada no bairro Ariró;

Nome: Rua 3666, inscrita sob o código 2701, compreendida do vértice P3292 de coordenadas E: 566894,58 m e N: 7466261,607 m, até o vértice P3291 de coordenadas E: 566811,483 m e N: 7466455,034 m, percorrendo 218,75 metros, localizada no bairro Ariró;

Nome: Rua Emiliana, inscrita sob o código 5585, compreendida do vértice P2830 de coordenadas E: 568144,997 m e N: 7468628,328 m, até o vértice P2829 de coordenadas E: 568309,72 m e N: 7468712,812 m, percorrendo 189,08 metros, localizada no bairro Ariró;

Nome: Rua 3667, inscrita sob o código 2702, compreendida do vértice P3294 de coordenadas E: 566799,998 m e N: 7466243,492 m, até o vértice P3293 de coordenadas E: 566862,673 m e N: 7466292,088 m, percorrendo 79,37 metros, localizada no bairro Ariró;

Nome: Rua 3665, inscrita sob o código 2441, compreendida do vértice P3296 de coordenadas E: 567356,714 m e N: 7467083,203 m, até o vértice P3295 de coordenadas E: 567030,909 m e N: 7467159,236 m, percorrendo 352,28 metros, localizada no bairro Ariró;

Nome: Trevo Reciclagem PMAR, inscrita sob o código 9851, compreendida do vértice P3020 de coordenadas E: 566950,674 m e N: 7465814,16 m, até o vértice P3019 de coordenadas E: 566872,488 m e N: 7465824,81 m, percorrendo 110,65 metros, localizada no bairro Ariró;

Nome: Rua 3669, inscrita sob o código 3236, compreendida do vértice P3298 de coordenadas E: 572795,665 m e N: 7468163,757 m, até o vértice P3297 de coordenadas E: 572829,383 m e N: 7468443,215 m, percorrendo 361,94 metros, localizada no bairro Ariró;

Nome: Rua 3674, inscrita sob o código 1390, compreendida do vértice P3346 de coordenadas E: 568020,351 m e N: 7467896,855 m, até o vértice P3345 de coordenadas E: 567915,466 m e N: 7467999,349 m, percorrendo 156,4 metros, localizada no bairro Ariró;

Nome: Rua 3672, inscrita sob o código 3665, compreendida do vértice P3340 de coordenadas E: 570019,909 m e N: 7468946,736 m, até o vértice P3339 de coordenadas E: 570059,674 m e N: 7468980,66 m, percorrendo 58,89 metros, localizada no bairro Ariró;

Nome: Rua 3677, inscrita sob o código 5154, compreendida do vértice P3352 de coordenadas E: 566928,96 m e N: 7466170,644 m, até o vértice P3351 de coordenadas E: 566978,119 m e N: 7466231,62 m, percorrendo 87,85 metros, localizada no bairro Ariró;

Nome: Rua 3676, inscrita sob o código 4625, compreendida do vértice P3356 de coordenadas E: 568428,581 m e N: 7469177,439 m, até o vértice P3355 de coordenadas E: 568504,698 m e N: 7469316,929 m, percorrendo 168,21 metros, localizada no bairro Ariró;

Nome: Rua das Flores, inscrita sob o código 6737, compreendida do vértice P3428 de coordenadas E: 567809,377 m e N: 7467388,024 m, até o vértice P3427 de coordenadas E: 568025,31 m e N: 7467457,019 m, percorrendo 244,18 metros, localizada no bairro Ariró;

Nome: Rua 3381, inscrita sob o código 10840, compreendida do vértice P3700 de coordenadas E: 564910,985 m e N: 7467442,372 m, até o vértice P3699 de coordenadas E: 564838,348 m e N:

7467541,239 m, percorrendo 128,66 metros, localizada no bairro Ariró;

Nome: Trav. José Pereira, inscrita sob o código 3171, compreendida do vértice P3730 de coordenadas E: 568159,613 m e N: 7468476,656 m, até o vértice P3729 de coordenadas E: 568184,801 m e N: 7468551,805 m, percorrendo 79,39 metros, localizada no bairro Ariró;

Nome: Rua Luz do Sol, inscrita sob o código 9858, compreendida do vértice P3810 de coordenadas E: 570153,147 m e N: 7468008,55 m, até o vértice P3809 de coordenadas E: 569844,227 m e N: 7468040,845 m, percorrendo 360,27 metros, localizada no bairro Ariró;

Nome: Travessa 3850, inscrita sob o código 7478, compreendida do vértice P3842 de coordenadas E: 568204,316 m e N: 7467305,429 m, até o vértice P3841 de coordenadas E: 568157,801 m e N: 7467358,784 m, percorrendo 71,35 metros, localizada no bairro Ariró;

Nome: Rua Nossa Senhora Aparecida, inscrita sob o código 4139, compreendida do vértice P3936 de coordenadas E: 572917,236 m e N: 7468309,228 m, até o vértice P3935 de coordenadas E: 572758,045 m e N: 7468350,443 m, percorrendo 174,78 metros, localizada no bairro Ariró;

Nome: Rua José Santana, inscrita sob o código 8116, compreendida do vértice P4122 de coordenadas E: 570227,067 m e N: 7468124,396 m, até o vértice P4121 de coordenadas E: 569819,512 m e N: 7469296,677 m, percorrendo 1406,74 metros, localizada no bairro Ariró;

Nome: Rua da Ponte Suspensa, inscrita sob o código 1522, compreendida do vértice P4126 de coordenadas E: 568352,692 m e N: 7466972,028 m, até o vértice P4125 de coordenadas E: 568242,041 m e N: 7467008,264 m, percorrendo 118,52 metros, localizada no bairro Ariró;

Nome: Rua 3680, inscrita sob o código 5680, compreendida do vértice P4264 de coordenadas E: 568559,776 m e N: 7469654,957 m, até o vértice P4263 de coordenadas E: 568470,782 m e N: 7469726,669 m, percorrendo 172,59 metros, localizada no bairro Ariró;

Nome: Rua 3682, inscrita sob o código 5681, compreendida do vértice P4266 de coordenadas E: 568480,524 m e N: 7469300,312 m, até o vértice P4265 de coordenadas E: 568626,46 m e N: 7469716,834 m, percorrendo 489,14 metros, localizada no bairro Ariró;

Nome: Trevo Lixão Ariró, inscrita sob o código 4858, compreendida do vértice P4420 de coordenadas E: 570312,358 m e N: 7468120,042 m, até o vértice P4419 de coordenadas E: 570224,669 m e N: 7468154,799 m, percorrendo 110,48 metros, localizada no bairro Ariró;

Nome: Rua José Emiliano Alves, inscrita sob o código 783, com-

preendida do vértice P4516 de coordenadas E: 568522,777 m e N: 7468411,969 m, até o vértice P4515 de coordenadas E: 568327,191 m e N: 7468427,497 m, percorrendo 220,92 metros, localizada no bairro Ariró;

Nome: Trevo BR 101 Ponta do Partido, inscrita sob o código 5909, compreendida do vértice P4568 de coordenadas E: 569789,776 m e N: 7464561,638 m, até o vértice P4567 de coordenadas E: 569699,128 m e N: 7464570,88 m, percorrendo 270,85 metros, localizada no bairro Ariró;

Nome: Rua Cantinho Verde, inscrita sob o código 519, compreendida do vértice P4624 de coordenadas E: 572619,364 m e N: 7468388,366 m, até o vértice P4623 de coordenadas E: 572784,591 m e N: 7468710,554 m, percorrendo 406,38 metros, localizada no bairro Ariró;

Nome: Rua 3700, inscrita sob o código 1427, compreendida do vértice P4660 de coordenadas E: 565327,448 m e N: 7467965,782 m, até o vértice P4659 de coordenadas E: 565355,909 m e N: 7467966,986 m, percorrendo 28,5 metros, localizada no bairro Ariró;

Nome: Acesso 3868, inscrita sob o código 9862, compreendida do vértice P4806 de coordenadas E: 565393,984 m e N: 7467387,48 m, até o vértice P4805 de coordenadas E: 565371,547 m e N: 7467346,024 m, percorrendo 48,39 metros, localizada no bairro Ariró;

Nome: Acesso 3869, inscrita sob o código 9864, compreendida do vértice P4810 de coordenadas E: 565395,736 m e N: 7467404,718 m, até o vértice P4809 de coordenadas E: 565387,533 m e N: 7467489,173 m, percorrendo 110,46 metros, localizada no bairro Ariró;

Nome: Rua 3671, inscrita sob o código 3287, compreendida do vértice P3338 de coordenadas E: 565501,397 m e N: 7467187,947 m, até o vértice P3337 de coordenadas E: 565566,687 m e N: 7467714,103 m, percorrendo 713,15 metros, localizada no bairro Ariró;

Nome: Alameda Luíza Angélica, inscrita sob o código 1129, compreendida do vértice P118 de coordenadas E: 571095,258 m e N: 7456092,054 m, até o vértice P117 de coordenadas E: 570620,969 m e N: 7456645,418 m, percorrendo 742,32 metros, localizada no bairro Balneário;

Nome: Rua Almirante Machado Portela, inscrita sob o código 634, compreendida do vértice P176 de coordenadas E: 571079,369 m e N: 7456251,418 m, até o vértice P175 de coordenadas E: 571234,193 m e N: 7456053,119 m, percorrendo 256,78 metros, localizada no bairro Balneário;

Nome: Av. Ayrton Senna da Silva, inscrita sob o código 298, compreendida do vértice P558 de coordenadas E: 571154,236 m e N: 7455877,914 m, até o vértice P557 de coordenadas E: 571183,029 m e N: 7455938,835 m, percorrendo 67,41 metros, localizada no

bairro Balneário;

Nome: Rua da Glória, inscrita sob o código 5592, compreendida do vértice P1198 de coordenadas E: 570631,397 m e N: 7456350,188 m, até o vértice P1197 de coordenadas E: 570734,42 m e N: 7456524,109 m, percorrendo 214,96 metros, localizada no bairro Balneário;

Nome: Escada 131, inscrita sob o código 1009, compreendida do vértice P1368 de coordenadas E: 570671,289 m e N: 7456219,458 m, até o vértice P1367 de coordenadas E: 570670,398 m e N: 7456209,31 m, percorrendo 10,19 metros, localizada no bairro Balneário;

Nome: Escada 133, inscrita sob o código 1995, compreendida do vértice P1376 de coordenadas E: 570692,472 m e N: 7456204,485 m, até o vértice P1375 de coordenadas E: 570633,789 m e N: 7456217,491 m, percorrendo 60,11 metros, localizada no bairro Balneário;

Nome: Rua Azevedo e Souza, inscrita sob o código 7927, compreendida do vértice P2364 de coordenadas E: 570884,555 m e N: 7456214,938 m, até o vértice P2363 de coordenadas E: 571102,098 m e N: 7456349,628 m, percorrendo 255,86 metros, localizada no bairro Balneário;

Nome: Escada do Balneário, inscrita sob o código 9216, compreendida do vértice P2426 de coordenadas E: 570907,728 m e N: 7456132,549 m, até o vértice P2425 de coordenadas E: 570871,038 m e N: 7456098,343 m, percorrendo 50,18 metros, localizada no bairro Balneário;

Nome: Escada 318, inscrita sob o código 2040, compreendida do vértice P2458 de coordenadas E: 570772,824 m e N: 7456540,604 m, até o vértice P2457 de coordenadas E: 570809,713 m e N: 7456595,567 m, percorrendo 66,24 metros, localizada no bairro Balneário;

Nome: Escada 324, inscrita sob o código 8024, compreendida do vértice P2506 de coordenadas E: 570930,59 m e N: 7456573,975 m, até o vértice P2505 de coordenadas E: 570959,386 m e N: 7456533,04 m, percorrendo 50,05 metros, localizada no bairro Balneário;

Nome: Escada 316, inscrita sob o código 6393, compreendida do vértice P2522 de coordenadas E: 570990,794 m e N: 7456709,791 m, até o vértice P2521 de coordenadas E: 571017,875 m e N: 7456678,691 m, percorrendo 66,64 metros, localizada no bairro Balneário;

Nome: Rua Josefina de Jesus, inscrita sob o código 4120, compreendida do vértice P2590 de coordenadas E: 571003,669 m e N: 7456204,007 m, até o vértice P2589 de coordenadas E: 571131,437 m e N: 7456284,824 m, percorrendo 151,26 metros, localizada no bairro Balneário;

Nome: Acesso 317, inscrita sob o código 5658, compreendida do vértice P3236 de coordenadas E: 570629,085 m e N: 7456200,079

m, até o vértice P3235 de coordenadas E: 570606,36 m e N: 7456254,763 m, percorrendo 60,55 metros, localizada no bairro Balneário;

Nome: Rua Almirante Brasil, inscrita sob o código 6754, compreendida do vértice P3616 de coordenadas E: 571117,063 m e N: 7455975,943 m, até o vértice P3615 de coordenadas E: 571193,989 m e N: 7456131,165 m, percorrendo 173,27 metros, localizada no bairro Balneário;

Nome: Rua 329, inscrita sob o código 8719, compreendida do vértice P3696 de coordenadas E: 571011,179 m e N: 7456561,697 m, até o vértice P3695 de coordenadas E: 571027,536 m e N: 7456524,731 m, percorrendo 40,42 metros, localizada no bairro Balneário;

Nome: Rua 322, inscrita sob o código 9220, compreendida do vértice P3720 de coordenadas E: 570915,737 m e N: 7456789,969 m, até o vértice P3719 de coordenadas E: 570925,271 m e N: 7456793,886 m, percorrendo 10,31 metros, localizada no bairro Balneário;

Nome: Rua Prefeito Fausto Soares Moreira, inscrita sob o código 6091, compreendida do vértice P3990 de coordenadas E: 571276,385 m e N: 7456147,673 m, até o vértice P3989 de coordenadas E: 571270,627 m e N: 7456347,805 m, percorrendo 199,91 metros, localizada no bairro Balneário;

Nome: Rua 323, inscrita sob o código 9219, compreendida do vértice P4166 de coordenadas E: 570930,968 m e N: 7456780,078 m, até o vértice P4165 de coordenadas E: 570921,324 m e N: 7456802,693 m, percorrendo 24,66 metros, localizada no bairro Balneário;

Nome: Rua 326, inscrita sob o código 3800, compreendida do vértice P4170 de coordenadas E: 570929,182 m e N: 7456803,117 m, até o vértice P4169 de coordenadas E: 570898,679 m e N: 7456800,824 m, percorrendo 30,61 metros, localizada no bairro Balneário;

Nome: Rua 325, inscrita sob o código 8728, compreendida do vértice P4174 de coordenadas E: 571129,267 m e N: 7456958,466 m, até o vértice P4173 de coordenadas E: 571111,76 m e N: 7456988,473 m, percorrendo 34,74 metros, localizada no bairro Balneário;

Nome: Rua Bento Caminada de Oliveira, inscrita sob o código 1023, compreendida do vértice P4198 de coordenadas E: 570945,678 m e N: 7456337,361 m, até o vértice P4197 de coordenadas E: 570868,24 m e N: 7456463,065 m, percorrendo 147,65 metros, localizada no bairro Balneário;

Nome: Escadaria 315, inscrita sob o código 7895, compreendida do vértice P4308 de coordenadas E: 570927,429 m e N: 7456696,436 m, até o vértice P4307 de coordenadas E: 570999,839 m e N: 7456673,388 m, percorrendo 90,29 metros, localizada no bairro Balneário;

Nome: Rua Coronel Otávio Brasil, inscrita sob o código 258, compreendida do vértice P4886 de

coordenadas E: 571078,909 m e N: 7456058,736 m, até o vértice P4885 de coordenadas E: 571020,204 m e N: 7456521,13 m, percorrendo 1020,26 metros, localizada no bairro Balneário;

Nome: Caminho 3759, inscrita sob o código 5221, compreendida do vértice P1456 de coordenadas E: 576026,101 m e N: 7443918,023 m, até o vértice P1455 de coordenadas E: 576264,154 m e N: 7443889,444 m, percorrendo 321,75 metros, localizada no bairro Bananal;

Nome: Caminho 3763, inscrita sob o código 10394, compreendida do vértice P1400 de coordenadas E: 576780,013 m e N: 7444056,552 m, até o vértice P1399 de coordenadas E: 576854,11 m e N: 7444138,055 m, percorrendo 114,55 metros, localizada no bairro Bananal;

Nome: Caminho 3754, inscrita sob o código 263, compreendida do vértice P1426 de coordenadas E: 576899,503 m e N: 7444334,028 m, até o vértice P1425 de coordenadas E: 577386,119 m e N: 7444380,864 m, percorrendo 677,66 metros, localizada no bairro Bananal;

Nome: Caminho 3756, inscrita sob o código 969, compreendida do vértice P1434 de coordenadas E: 576940,145 m e N: 7444449,504 m, até o vértice P1433 de coordenadas E: 577011,605 m e N: 7444455,324

m, percorrendo 77,7 metros, localizada no bairro Bananal;

Nome: Acesso 3758, inscrita sob o código 4653, compreendida do vértice P2640 de coordenadas E: 576955,936 m e N: 7444443,372 m, até o vértice P2639 de coordenadas E: 576938,285 m e N: 7444429,341 m, percorrendo 28,86 metros, localizada no bairro Bananal;

Nome: Servidão 3757, inscrita sob o código 2886, compreendida do vértice P3502 de coordenadas E: 576921,95 m e N: 7444188,855 m, até o vértice P3501 de coordenadas E: 576895,032 m e N: 7444214,366 m, percorrendo 37,43 metros, localizada no bairro Bananal;

Nome: Servidão 3760, inscrita sob o código 5288, compreendida do vértice P3512 de coordenadas E: 576913,854 m e N: 7444216,653 m, até o vértice P3511 de coordenadas E: 576901,033 m e N: 7444223,781 m, percorrendo 14,67 metros, localizada no bairro Bananal;

Nome: Servidão 3762, inscrita sob o código 10387, compreendida do vértice P3532 de coordenadas E: 576926,362 m e N: 7444306,307 m, até o vértice P3531 de coordenadas E: 576897,566 m e N: 7444313,685 m, percorrendo 29,73 metros, localizada no bairro Bananal;

Nome: Servidão 3761, inscrita sob o código 10386, compreendida do vértice P3534 de coordenadas E: 576909,117 m e N: 7444262,804 m, até o vértice P3533 de coordenadas E: 576884,917

m e N: 7444269,264 m, percorrendo 25,05 metros, localizada no bairro Bananal;

Nome: Rua 3755, inscrita sob o código 935, compreendida do vértice P4430 de coordenadas E: 576875,507 m e N: 7444168,502 m, até o vértice P4429 de coordenadas E: 577090,214 m e N: 7444388,194 m, percorrendo 486,5 metros, localizada no bairro Bananal;

Nome: Servidão 2192, inscrita sob o código 10077, compreendida do vértice P128 de coordenadas E: 574177,941 m e N: 7459948,574 m, até o vértice P127 de coordenadas E: 574166,686 m e N: 7459931,875 m, percorrendo 20,14 metros, localizada no bairro Banqueta;

Nome: Travessa 1752, inscrita sob o código 1383, compreendida do vértice P220 de coordenadas E: 575260,003 m e N: 7460383,096 m, até o vértice P219 de coordenadas E: 575217,189 m e N: 7460500,567 m, percorrendo 146,92 metros, localizada no bairro Banqueta;

Nome: Servidão 2000, inscrita sob o código 41, compreendida do vértice P224 de coordenadas E: 574154,273 m e N: 7459856,771 m, até o vértice P223 de coordenadas E: 574185,598 m e N: 7459879,433 m, percorrendo 38,85 metros, localizada no bairro Banqueta;

Nome: Caminho 1732, inscrita sob o código 560, compreendida do vértice P256 de coordenadas E: 573815,22 m e N: 7458967,795 m, até o vértice P255 de coordenadas E: 573811,636 m e N: 7459073,097 m, percorrendo 110,13 metros, localizada no bairro Banqueta;

Nome: Servidão 2039, inscrita sob o código 7616, compreendida do vértice P302 de coordenadas E: 573947,653 m e N: 7461281,082 m, até o vértice P301 de coordenadas E: 573904,363 m e N: 7461334,769 m, percorrendo 82,89 metros, localizada no bairro Banqueta;

Nome: Servidão 2038, inscrita sob o código 7607, compreendida do vértice P306 de coordenadas E: 575264,198 m e N: 7460347,69 m, até o vértice P305 de coordenadas E: 575269,737 m e N: 7460354,121 m, percorrendo 8,5 metros, localizada no bairro Banqueta;

Nome: Rua Abreu, inscrita sob o código 7953, compreendida do vértice P1958 de coordenadas E: 575171,011 m e N: 7459991,372 m, até o vértice P1957 de coordenadas E: 575193,729 m e N: 7460055,997 m, percorrendo 75,5 metros, localizada no bairro Banqueta;

Nome: Servidão 2027, inscrita sob o código 6292, compreendida do vértice P318 de coordenadas E: 574584,58 m e N: 7460876,714 m, até o vértice P317 de coordenadas E: 574612,852 m e N: 7460897,9 m, percorrendo 37,61 metros, localizada no bairro Banqueta;

Nome: Servidão 2046, inscrita sob o código 8328, compreendida do vértice P340 de coordenadas E: 574265,105 m e N: 7461117,535

m, até o vértice P339 de coordenadas E: 574266,659 m e N: 7461144,126 m, percorrendo 27,79 metros, localizada no bairro Banqueta;

Nome: Servidão 2037, inscrita sob o código 7233, compreendida do vértice P356 de coordenadas E: 573472,378 m e N: 7459773,269 m, até o vértice P355 de coordenadas E: 573518,306 m e N: 7459818,403 m, percorrendo 65,85 metros, localizada no bairro Banqueta;

Nome: Servidão 2033, inscrita sob o código 6351, compreendida do vértice P358 de coordenadas E: 573328,377 m e N: 7459798,019 m, até o vértice P357 de coordenadas E: 573327,816 m e N: 7459820,762 m, percorrendo 29,79 metros, localizada no bairro Banqueta;

Nome: Travessa 1815, inscrita sob o código 3119, compreendida do vértice P382 de coordenadas E: 575154,016 m e N: 7460217,592 m, até o vértice P381 de coordenadas E: 575187,481 m e N: 7460232,361 m, percorrendo 36,58 metros, localizada no bairro Banqueta;

Nome: Servidão 2201, inscrita sob o código 10080, compreendida do vértice P414 de coordenadas E: 575502,952 m e N: 7459780,221 m, até o vértice P413 de coordenadas E: 575493,572 m e N: 7459821,124 m, percorrendo 42,02 metros, localizada no bairro Banqueta;

Nome: Rua 2023, inscrita sob o código 6002, compreendida do vértice P746 de coordenadas E: 574794,102 m e N: 7460119,533 m, até o vértice P745 de coordenadas E: 574763,208 m e N: 7460219,039 m, percorrendo 104,36 metros, localizada no bairro Banqueta;

Nome: Rua Bela Vista, inscrita sob o código 7952, compreendida do vértice P1042 de coordenadas E: 575113,687 m e N: 7460011,041 m, até o vértice P1041 de coordenadas E: 575333,982 m e N: 7460008,355 m, percorrendo 304,44 metros, localizada no bairro Banqueta;

Nome: Beco 1816, inscrita sob o código 3416, compreendida do vértice P1144 de coordenadas E: 574977,871 m e N: 7460171,492 m, até o vértice P1143 de coordenadas E: 574962,176 m e N: 7460164,337 m, percorrendo 17,25 metros, localizada no bairro Banqueta;

Nome: Beco 2165, inscrita sob o código 8628, compreendida do vértice P1284 de coordenadas E: 574604,082 m e N: 7460083,875 m, até o vértice P1283 de coordenadas E: 574599,716 m e N: 7460103,339 m, percorrendo 19,96 metros, localizada no bairro Banqueta;

Nome: Servidão 1820, inscrita sob o código 3669, compreendida do vértice P1372 de coordenadas E: 575274,361 m e N: 7460329,393 m, até o vértice P1371 de coordenadas E: 575243,37 m e N: 7460357,053 m, percorrendo 44,27 metros, localizada no bairro Banqueta;

Nome: Rua 3106, inscrita sob o código 907, compreendida do vértice P1388 de coordenadas E: 573198,157 m e N: 7459414,573 m, até o vértice P1387 de coordenadas E: 573109,364 m e N: 7459562,9 m, percorrendo 173,18 metros, localizada no bairro Banqueta;

Nome: Rua São Jorge, inscrita sob o código 5066, compreendida do vértice P1412 de coordenadas E: 574761,481 m e N: 7459921,001 m, até o vértice P1411 de coordenadas E: 574745,415 m e N: 7460109,144 m, percorrendo 189,17 metros, localizada no bairro Banqueta;

Nome: Estrada Sertão da Banqueta, inscrita sob o código 4151, compreendida do vértice P1454 de coordenadas E: 574560,395 m e N: 7460910,513 m, até o vértice P1453 de coordenadas E: 573846,993 m e N: 7461403,758 m, percorrendo 1056,11 metros, localizada no bairro Banqueta;

Nome: Beco 1986, inscrita sob o código 3689, compreendida do vértice P1504 de coordenadas E: 575000,156 m e N: 7461100,106 m, até o vértice P1503 de coordenadas E: 574974,377 m e N: 7461349,531 m, percorrendo 276,74 metros, localizada no bairro Banqueta;

Nome: Rua Kenedy Marçal, inscrita sob o código 6301, compreendida do vértice P1538 de coordenadas E: 573244,325 m e N: 7459422,452 m, até o vértice P1537 de coordenadas E: 573089,065 m e N: 7459660,397 m, percorrendo 284,63 metros, localizada no bairro Banqueta;

Nome: Rua 2001, inscrita sob o código 3990, compreendida do vértice P1730 de coordenadas E: 574183,269 m e N: 7459811,08 m, até o vértice P1729 de coordenadas E: 574043,686 m e N: 7459957,293 m, percorrendo 256,61 metros, localizada no bairro Banqueta;

Nome: Rua 2006, inscrita sob o código 5280, compreendida do vértice P1746 de coordenadas E: 573690,932 m e N: 7459668,599 m, até o vértice P1745 de coordenadas E: 573788,023 m e N: 7459683,467 m, percorrendo 101,22 metros, localizada no bairro Banqueta;

Nome: Rua 2007, inscrita sob o código 5343, compreendida do vértice P1748 de coordenadas E: 574959,225 m e N: 7459327,941 m, até o vértice P1747 de coordenadas E: 574905,202 m e N: 7459408,517 m, percorrendo 170,26 metros, localizada no bairro Banqueta;

Nome: Rua 2008, inscrita sob o código 5700, compreendida do vértice P1756 de coordenadas E: 576344,153 m e N: 7460953,8 m, até o vértice P1755 de coordenadas E: 575648,874 m e N: 7461013,389 m, percorrendo 718,02 metros, localizada no bairro Banqueta;

Nome: Beco 2187, inscrita sob o código 9895, compreendida do vértice P1812 de coordenadas E: 575151,386 m e N: 7460245,446 m, até o vértice P1811 de coordenadas E: 575159,981 m e N:

7460258,06 m, percorrendo 82,02 metros, localizada no bairro Banqueta;

Nome: Rua 1500, inscrita sob o código 3166, compreendida do vértice P1886 de coordenadas E: 575345,171 m e N: 7460536,732 m, até o vértice P1885 de coordenadas E: 574957,848 m e N: 7460484,355 m, percorrendo 416,28 metros, localizada no bairro Banqueta;

Nome: Rua 1501, inscrita sob o código 6314, compreendida do vértice P1890 de coordenadas E: 575339,384 m e N: 7460387,589 m, até o vértice P1889 de coordenadas E: 575436,63 m e N: 7460434,839 m, percorrendo 154,27 metros, localizada no bairro Banqueta;

Nome: Rua 1502, inscrita sob o código 6445, compreendida do vértice P1894 de coordenadas E: 577422,877 m e N: 7460717,485 m, até o vértice P1893 de coordenadas E: 575479,083 m e N: 7459680,511 m, percorrendo 2557,93 metros, localizada no bairro Banqueta;

Nome: Rua 1817, inscrita sob o código 3418, compreendida do vértice P2320 de coordenadas E: 574519,951 m e N: 7459880,938 m, até o vértice P2319 de coordenadas E: 574561,68 m e N: 7460020,352 m, percorrendo 263,9 metros, localizada no bairro Banqueta;

Nome: Rua 2166, inscrita sob o código 8676, compreendida do vértice P2368 de coordenadas E: 574205,378

m e N: 7459089,038 m, até o vértice P2367 de coordenadas E: 574183,72 m e N: 7459127,019 m, percorrendo 79,06 metros, localizada no bairro Banqueta;

Nome: Rua 1713, inscrita sob o código 278, compreendida do vértice P2360 de coordenadas E: 574860,454 m e N: 7460115,151 m, até o vértice P2359 de coordenadas E: 574829,332 m e N: 7460167,724 m, percorrendo 81,8 metros, localizada no bairro Banqueta;

Nome: Rua 2169, inscrita sob o código 8691, compreendida do vértice P2370 de coordenadas E: 574300,976 m e N: 7459088,782 m, até o vértice P2369 de coordenadas E: 575269,571 m e N: 7459504,023 m, percorrendo 1482,93 metros, localizada no bairro Banqueta;

Nome: Rua 2188, inscrita sob o código 9999, compreendida do vértice P2394 de coordenadas E: 574660,548 m e N: 7459714,254 m, até o vértice P2393 de coordenadas E: 574324,381 m e N: 7459547,632 m, percorrendo 377,79 metros, localizada no bairro Banqueta;

Nome: Trav. dos Amigos, inscrita sob o código 2960, compreendida do vértice P2398 de coordenadas E: 574702,511 m e N: 7460085,084 m, até o vértice P2397 de coordenadas E: 574667,316 m e N: 7460190,998 m, percorrendo 113,01 metros, localizada no bairro Banqueta;

Nome: Rua 2170, inscrita sob o código 9177, compreendida do

vértice P2404 de coordenadas E: 574507,757 m e N: 7460089,904 m, até o vértice P2403 de coordenadas E: 574506,509 m e N: 7460037,625 m, percorrendo 52,29 metros, localizada no bairro Banqueta;

Nome: Rua 2177, inscrita sob o código 9182, compreendida do vértice P2408 de coordenadas E: 574634,238 m e N: 7459590,369 m, até o vértice P2407 de coordenadas E: 574701,662 m e N: 7459580,047 m, percorrendo 152,05 metros, localizada no bairro Banqueta;

Nome: Rua 2193, inscrita sob o código 10078, compreendida do vértice P2422 de coordenadas E: 574741,914 m e N: 7460186,648 m, até o vértice P2421 de coordenadas E: 574771,835 m e N: 7460193,073 m, percorrendo 30,6 metros, localizada no bairro Banqueta;

Nome: Rua 2181, inscrita sob o código 9200, compreendida do vértice P2454 de coordenadas E: 575343,204 m e N: 7459245,768 m, até o vértice P2453 de coordenadas E: 575340,483 m e N: 7459299,142 m, percorrendo 120,3 metros, localizada no bairro Banqueta;

Nome: Rua 1736, inscrita sob o código 670, compreendida do vértice P2612 de coordenadas E: 573813,332 m e N: 7459643,971 m, até o vértice P2611 de coordenadas E: 573922,409 m e N: 7459734,736 m, percorrendo 141,92 metros, localizada no bairro Banqueta;

Nome: Rua 1737, inscrita sob o código 696, compreendida do vértice P2622 de coordenadas E: 575251,472 m e N: 7460112,555 m, até o vértice P2621 de coordenadas E: 575222,486 m e N: 7460164,616 m, percorrendo 59,8 metros, localizada no bairro Banqueta;

Nome: Rua Enoquio, inscrita sob o código 2666, compreendida do vértice P2642 de coordenadas E: 573503,98 m e N: 7459722,65 m, até o vértice P2641 de coordenadas E: 573418,296 m e N: 7459859,192 m, percorrendo 161,42 metros, localizada no bairro Banqueta;

Nome: Rua 1759, inscrita sob o código 2072, compreendida do vértice P2650 de coordenadas E: 574392,576 m e N: 7459468,467 m, até o vértice P2649 de coordenadas E: 574891,67 m e N: 7459864,167 m, percorrendo 820,87 metros, localizada no bairro Banqueta;

Nome: Rua 1740, inscrita sob o código 973, compreendida do vértice P2662 de coordenadas E: 573364,998 m e N: 7459371,658 m, até o vértice P2661 de coordenadas E: 573359,686 m e N: 7459449,476 m, percorrendo 78,05 metros, localizada no bairro Banqueta;

Nome: Rua 1747, inscrita sob o código 1045, compreendida do vértice P2664 de coordenadas E: 575127,227 m e N: 7459783,235 m, até o vértice P2663 de coordenadas E: 575002,768 m e N: 7460080,808 m, percorrendo 518,71 metros, localizada no bairro

Banqueta;

Nome: Rua 1746, inscrita sob o código 1012, compreendida do vértice P2668 de coordenadas E: 574795,26 m e N: 7459947,621 m, até o vértice P2667 de coordenadas E: 574783,168 m e N: 7460118,651 m, percorrendo 171,52 metros, localizada no bairro Banqueta;

Nome: Rua 1749, inscrita sob o código 1209, compreendida do vértice P2672 de coordenadas E: 573731,67 m e N: 7459536,59 m, até o vértice P2671 de coordenadas E: 573776,18 m e N: 7459578,713 m, percorrendo 62,91 metros, localizada no bairro Banqueta;

Nome: Rua 1761, inscrita sob o código 2131, compreendida do vértice P2686 de coordenadas E: 573838,903 m e N: 7461415,112 m, até o vértice P2685 de coordenadas E: 573884,882 m e N: 7461491,175 m, percorrendo 96,85 metros, localizada no bairro Banqueta;

Nome: Rua 1763, inscrita sob o código 2168, compreendida do vértice P2690 de coordenadas E: 574210,22 m e N: 7461086,291 m, até o vértice P2689 de coordenadas E: 574245,899 m e N: 7461152,37 m, percorrendo 77,91 metros, localizada no bairro Banqueta;

Nome: Rua 1760, inscrita sob o código 2108, compreendida do vértice P2692 de coordenadas E: 574385,131 m e N: 7458956,72 m, até o vértice P2691 de coordenadas E: 574158,107 m e N: 7459173,752 m,

percorrendo 400,38 metros, localizada no bairro Banqueta;

Nome: Rua 1752, inscrita sob o código 1347, compreendida do vértice P2706 de coordenadas E: 573770,813 m e N: 7459710,669 m, até o vértice P2705 de coordenadas E: 573869,004 m e N: 7459793,237 m, percorrendo 128,44 metros, localizada no bairro Banqueta;

Nome: Rua 1751, inscrita sob o código 1284, compreendida do vértice P2710 de coordenadas E: 574530,84 m e N: 7459913,11 m, até o vértice P2709 de coordenadas E: 574562,96 m e N: 7460043,38 m, percorrendo 134,71 metros, localizada no bairro Banqueta;

Nome: Rua 2043, inscrita sob o código 8022, compreendida do vértice P2950 de coordenadas E: 573776,18 m e N: 7459578,713 m, até o vértice P2949 de coordenadas E: 573832,439 m e N: 7459615,78 m, percorrendo 67,4 metros, localizada no bairro Banqueta;

Nome: Rua 2036, inscrita sob o código 6895, compreendida do vértice P2910 de coordenadas E: 573717,459 m e N: 7459614,969 m, até o vértice P2909 de coordenadas E: 573684,416 m e N: 7459682,071 m, percorrendo 74,81 metros, localizada no bairro Banqueta;

Nome: Rua 2035, inscrita sob o código 6519, compreendida do vértice P2914 de coordenadas E: 573438,176 m e N: 7459831,384 m, até o vértice P2913 de coordenadas E: 573472,502 m e N: 7459854,836 m, percorrendo 41,59 metros, localizada no bairro

Banqueta;

Nome: Rua 2040, inscrita sob o código 7652, compreendida do vértice P2946 de coordenadas E: 575320,353 m e N: 7460503,37 m, até o vértice P2945 de coordenadas E: 575313,323 m e N: 7460530,185 m, percorrendo 27,73 metros, localizada no bairro Banqueta;

Nome: Rua 2045, inscrita sob o código 8306, compreendida do vértice P2956 de coordenadas E: 575062,958 m e N: 7460101,084 m, até o vértice P2955 de coordenadas E: 575002,768 m e N: 7460080,808 m, percorrendo 64,06 metros, localizada no bairro Banqueta;

Nome: Rua 2044, inscrita sob o código 8225, compreendida do vértice P2960 de coordenadas E: 573776,18 m e N: 7459578,713 m, até o vértice P2959 de coordenadas E: 573759,051 m e N: 7459605,343 m, percorrendo 31,68 metros, localizada no bairro Banqueta;

Nome: Rua 2048, inscrita sob o código 8441, compreendida do vértice P2966 de coordenadas E: 573854,909 m e N: 7459727,736 m, até o vértice P2965 de coordenadas E: 573828,452 m e N: 7459759,92 m, percorrendo 41,66 metros, localizada no bairro Banqueta;

Nome: Rua 2049, inscrita sob o código 8489, compreendida do vértice P2968 de coordenadas E: 574397,659 m e N: 7460047,486 m, até o vértice P2967 de coordenadas E: 574614,511 m e N: 7460278,204 m, percorrendo 340,8 metros, localizada no bairro Banqueta;

Nome: Rua 2200, inscrita sob o código 10079, compreendida do vértice P3062 de coordenadas E: 574884,904 m e N: 7460050,554 m, até o vértice P3061 de coordenadas E: 574889,237 m e N: 7460106,373 m, percorrendo 56,08 metros, localizada no bairro Banqueta;

Nome: Rua 2204, inscrita sob o código 10119, compreendida do vértice P3064 de coordenadas E: 573599,864 m e N: 7459456,524 m, até o vértice P3063 de coordenadas E: 573455,983 m e N: 7459492,814 m, percorrendo 152,22 metros, localizada no bairro Banqueta;

Nome: Rua 2205, inscrita sob o código 10125, compreendida do vértice P3066 de coordenadas E: 575296,567 m e N: 7460469,546 m, até o vértice P3065 de coordenadas E: 575309,83 m e N: 7460445,572 m, percorrendo 27,49 metros, localizada no bairro Banqueta;

Nome: Travessa 1731, inscrita sob o código 504, compreendida do vértice P3508 de coordenadas E: 573306,981 m e N: 7459408,787 m, até o vértice P3507 de coordenadas E: 573324,981 m e N: 7459476,377 m, percorrendo 84,56 metros, localizada no bairro Banqueta;

Nome: Rua da Floresta, inscrita sob o código 3542, compreendida do vértice P3524 de coordenadas E: 573574,581 m e N:

7459786,698 m, até o vértice P3523 de coordenadas E: 573499,182 m e N: 7459974,231 m, percorrendo 207,29 metros, localizada no bairro Banqueta;

Nome: Servidão 1504, inscrita sob o código 8629, compreendida do vértice P3628 de coordenadas E: 574665,81 m e N: 7460070,796 m, até o vértice P3627 de coordenadas E: 574548,207 m e N: 7460084,118 m, percorrendo 168,93 metros, localizada no bairro Banqueta;

Nome: Servidão 1503, inscrita sob o código 6738, compreendida do vértice P3632 de coordenadas E: 574295,938 m e N: 7461133,988 m, até o vértice P3631 de coordenadas E: 574185,044 m e N: 7461208,266 m, percorrendo 144,16 metros, localizada no bairro Banqueta;

Nome: Caminho 2178, inscrita sob o código 9198, compreendida do vértice P3702 de coordenadas E: 574817,367 m e N: 7459449,583 m, até o vértice P3701 de coordenadas E: 574847,522 m e N: 7459398,599 m, percorrendo 70,85 metros, localizada no bairro Banqueta;

Nome: Rua 1999, inscrita sob o código 5174, compreendida do vértice P3798 de coordenadas E: 574230,468 m e N: 7459950,92 m, até o vértice P3797 de coordenadas E: 574198,802 m e N: 7459940,077 m, percorrendo 38,18 metros, localizada no bairro Banqueta;

Nome: Rua Zé do Brejo, inscrita sob o código 10886, compreendida do vértice P3758 de coordenadas E: 573397,931 m e N: 7459714,49 m, até o vértice P3757 de coordenadas E: 573336,622 m e N: 7459804,225 m, percorrendo 138,87 metros, localizada no bairro Banqueta;

Nome: Rua 1994, inscrita sob o código 4246, compreendida do vértice P3794 de coordenadas E: 575617,932 m e N: 7459334,996 m, até o vértice P3793 de coordenadas E: 575438,117 m e N: 7459574,525 m, percorrendo 388,1 metros, localizada no bairro Banqueta;

Nome: Rua 1993, inscrita sob o código 4235, compreendida do vértice P3796 de coordenadas E: 573781,409 m e N: 7459745,736 m, até o vértice P3795 de coordenadas E: 573793,206 m e N: 7459731,653 m, percorrendo 18,38 metros, localizada no bairro Banqueta;

Nome: Travessa 2034, inscrita sob o código 6482, compreendida do vértice P3814 de coordenadas E: 574199,831 m e N: 7459468,067 m, até o vértice P3813 de coordenadas E: 574316,901 m e N: 7459484,63 m, percorrendo 118,34 metros, localizada no bairro Banqueta;

Nome: Rua João Alves, inscrita sob o código 6000, compreendida do vértice P3862 de coordenadas E: 573138,425 m e N: 7459382,068 m, até o vértice P3861 de coordenadas E: 573002,63 m e N: 7459602,815 m, percorrendo 265,73 metros, localizada no bairro Banqueta;

Nome: Caminho 1727, inscrita sob o código 429, compreendida do vértice P4154 de coordenadas E: 573231,758 m e N: 7458542,96 m, até o vértice P4153 de coordenadas E: 573190,131 m e N: 7458628,892 m, percorrendo 114,88 metros, localizada no bairro Banqueta;

Nome: Beco 1748, inscrita sob o código 1189, compreendida do vértice P4248 de coordenadas E: 576551,732 m e N: 7459912,094 m, até o vértice P4247 de coordenadas E: 576491,603 m e N: 7459952,452 m, percorrendo 73,23 metros, localizada no bairro Banqueta;

Nome: Servidão 1733, inscrita sob o código 630, compreendida do vértice P4342 de coordenadas E: 573112,098 m e N: 7459347,936 m, até o vértice P4341 de coordenadas E: 573101,159 m e N: 7459372,236 m, percorrendo 26,69 metros, localizada no bairro Banqueta;

Nome: Servidão 1739, inscrita sob o código 956, compreendida do vértice P4348 de coordenadas E: 574516,415 m e N: 7461025,343 m, até o vértice P4347 de coordenadas E: 574505,443 m e N: 7461167,284 m, percorrendo 182,49 metros, localizada no bairro Banqueta;

Nome: Servidão 1758, inscrita sob o código 1989, compreendida do vértice P4382 de coordenadas E: 573449,149 m e N: 7459413,916 m, até o vértice P4381 de coordenadas E: 573407,148 m e N: 7459447,803 m, percorrendo 54,17 metros, localizada no bairro Banqueta;

Nome: Rua 1494, inscrita sob o código 6447, compreendida do vértice P4414 de coordenadas E: 575479,083 m e N: 7459680,511 m, até o vértice P4413 de coordenadas E: 575244,398 m e N: 7459896,512 m, percorrendo 358,77 metros, localizada no bairro Banqueta;

Nome: Rua da Barragem, inscrita sob o código 586, compreendida do vértice P4596 de coordenadas E: 575895,362 m e N: 7461545,177 m, até o vértice P4595 de coordenadas E: 574119,594 m e N: 7460046,121 m, percorrendo 2988,96 metros, localizada no bairro Banqueta;

Nome: Servidão 2182, inscrita sob o código 9893, compreendida do vértice P4762 de coordenadas E: 575154,31 m e N: 7460048,412 m, até o vértice P4761 de coordenadas E: 575160,54 m e N: 7460073,162 m, percorrendo 25,52 metros, localizada no bairro Banqueta;

Nome: Trav. Borges Vieira, inscrita sob o código 265, compreendida do vértice P4804 de coordenadas E: 573260,624 m e N: 7459638,071 m, até o vértice P4803 de coordenadas E: 573213,146 m e N: 7459698,412 m, percorrendo 108,51 metros, localizada no bairro Banqueta;

Nome: Rua 1498, inscrita sob o código 3163, compreendida do vértice P4416 de coordenadas E: 573954,517 m e N: 7459685,603 m, até o vértice P4415 de coordenadas E: 573805,394 m e N:

7459875,567 m, percorrendo 537,04 metros, localizada no bairro Banqueta;

Nome: Caminho 2021, inscrita sob o código 5826, compreendida do vértice P2560 de coordenadas E: 573207,209 m e N: 7458570,672 m, até o vértice P2559 de coordenadas E: 573350,79 m e N: 7458767,66 m, percorrendo 259,32 metros, localizada no bairro Banqueta;

Nome: Estrada da Banqueta, inscrita sob o código 151, compreendida do vértice P3382 de coordenadas E: 573014,53 m e N: 7458611,116 m, até o vértice P3381 de coordenadas E: 575479,083 m e N: 7459680,511 m, percorrendo 3466,14 metros, localizada no bairro Banqueta;

Nome: Rua 3501, inscrita sob o código 10434, compreendida do vértice P124 de coordenadas E: 578128,449 m e N: 7452588,456 m, até o vértice P123 de coordenadas E: 578115,517 m e N: 7452598,146 m, percorrendo 16,34 metros, localizada no bairro Biscaia;

Nome: Rua 3351, inscrita sob o código 7574, compreendida do vértice P2238 de coordenadas E: 578457,365 m e N: 7452597,414 m, até o vértice P2237 de coordenadas E: 578288,215 m e N: 7452672,738 m, percorrendo 185,2 metros, localizada no bairro Biscaia;

Nome: Acesso 3500, inscrita sob o código 10358, compreendida do vértice P2332 de coordenadas E:

578183,754 m e N: 7452637,632 m, até o vértice P2331 de coordenadas E: 578200,118 m e N: 7452628,098 m, percorrendo 18,94 metros, localizada no bairro Biscaia;

Nome: Acesso 3503, inscrita sob o código 10445, compreendida do vértice P2336 de coordenadas E: 578354,805 m e N: 7452905,79 m, até o vértice P2335 de coordenadas E: 578387,848 m e N: 7452906,211 m, percorrendo 33,05 metros, localizada no bairro Biscaia;

Nome: Acesso 3502, inscrita sob o código 10361, compreendida do vértice P2338 de coordenadas E: 578315,402 m e N: 7452984,11 m, até o vértice P2337 de coordenadas E: 578386,93 m e N: 7452997,17 m, percorrendo 72,71 metros, localizada no bairro Biscaia;

Nome: Escada 1138, inscrita sob o código 9314, compreendida do vértice P434 de coordenadas E: 568390,237 m e N: 7454268,146 m, até o vértice P433 de coordenadas E: 568372,518 m e N: 7454234,896 m, percorrendo 40,64 metros, localizada no bairro Bonfim;

Nome: Escada 3096, inscrita sob o código 4239, compreendida do vértice P1054 de coordenadas E: 568406,269 m e N: 7454241,486 m, até o vértice P1053 de coordenadas E: 568393,317 m e N: 7454221,222 m, percorrendo 24,49 metros, localizada no bairro Bonfim;

Nome: Acesso 1139, inscrita sob o código 5087, compreendida do

vértice P2626 de coordenadas E: 568531,096 m e N: 7454123,121 m, até o vértice P2625 de coordenadas E: 568467,946 m e N: 7454124,58 m, percorrendo 66,08 metros, localizada no bairro Bonfim;

Nome: Escadão 1808, inscrita sob o código 13014, compreendida do vértice P2780 de coordenadas E: 568287,768 m e N: 7454467,315 m, até o vértice P2779 de coordenadas E: 568223,17 m e N: 7454329,036 m, percorrendo 177,85 metros, localizada no bairro Bonfim;

Nome: Escadão 1807, inscrita sob o código 13013, compreendida do vértice P2784 de coordenadas E: 568195,204 m e N: 7454383,774 m, até o vértice P2783 de coordenadas E: 568287,728 m e N: 7454276,421 m, percorrendo 192,28 metros, localizada no bairro Bonfim;

Nome: Beco 3095, inscrita sob o código 10780, compreendida do vértice P2958 de coordenadas E: 568376,71 m e N: 7454283,709 m, até o vértice P2957 de coordenadas E: 568411,822 m e N: 7454226 m, percorrendo 68,58 metros, localizada no bairro Bonfim;

Nome: Servidão 1142, inscrita sob o código 3068, compreendida do vértice P4186 de coordenadas E: 568467,946 m e N: 7454124,58 m, até o vértice P4185 de coordenadas E: 568438,6 m e N: 7454163,563 m, percorrendo 48,88 metros, localizada no bairro Bonfim;

Nome: Beco 2446, inscrita sob o código 10779, compreendida do vértice P4316 de coordenadas E: 568342,621 m e N: 7454259,478 m, até o vértice P4315 de coordenadas E: 568376,71 m e N: 7454283,709 m, percorrendo 45,02 metros, localizada no bairro Bonfim;

Nome: Rua Pedro Eugênio de Oliveira, inscrita sob o código 1575, compreendida do vértice P4344 de coordenadas E: 568426,433 m e N: 7454097,834 m, até o vértice P4343 de coordenadas E: 568287,728 m e N: 7454276,421 m, percorrendo 226,21 metros, localizada no bairro Bonfim;

Nome: Praça 3943, inscrita sob o código 10879, compreendida do vértice P4464 de coordenadas E: 568467,946 m e N: 7454124,58 m, até o vértice P4463 de coordenadas E: 568426,433 m e N: 7454097,834 m, percorrendo 51,27 metros, localizada no bairro Bonfim;

Nome: Beco 1141, inscrita sob o código 9315, compreendida do vértice P4514 de coordenadas E: 568382,697 m e N: 7454225,335 m, até o vértice P4513 de coordenadas E: 568342,621 m e N: 7454259,478 m, percorrendo 53,34 metros, localizada no bairro Bonfim;

Nome: Rua 1152, inscrita sob o código 1610, compreendida do vértice P194 de coordenadas E: 563141,313 m e N: 7462819,946 m, até o vértice P193 de coordenadas E: 563091,21 m e N: 7462749,383 m, percorrendo 527,58 metros, localizada no bairro

Bracuí;

Nome: Rua Santa Catarina, inscrita sob o código 5551, compreendida do vértice P202 de coordenadas E: 562495,242 m e N: 7462240,22 m, até o vértice P201 de coordenadas E: 562653,833 m e N: 7463900,168 m, percorrendo 1679,99 metros, localizada no bairro Bracuí;

Nome: Rua Criciúma, inscrita sob o código 9649, compreendida do vértice P254 de coordenadas E: 562602,264 m e N: 7462303,181 m, até o vértice P253 de coordenadas E: 562504,655 m e N: 7462303,378 m, percorrendo 97,94 metros, localizada no bairro Bracuí;

Nome: Rua das Figueiras, inscrita sob o código 184, compreendida do vértice P280 de coordenadas E: 562416,449 m e N: 7463727,523 m, até o vértice P279 de coordenadas E: 562545,079 m e N: 7463764,136 m, percorrendo 133,74 metros, localizada no bairro Bracuí;

Nome: Rua Ceará, inscrita sob o código 2927, compreendida do vértice P3348 de coordenadas E: 563028,838 m e N: 7463110,661 m, até o vértice P3347 de coordenadas E: 563039,477 m e N: 7463780,285 m, percorrendo 671,25 metros, localizada no bairro Bracuí;

Nome: Rua Blumenau, inscrita sob o código 4496, compreendida do vértice P350 de coordenadas E: 562615,978 m e N: 7462438,435 m, até o vértice P349 de coordenadas E: 562519,816 m e N: 7462446,652

m, percorrendo 96,55 metros, localizada no bairro Bracuí;

Nome: Rua Paraná, inscrita sob o código 7584, compreendida do vértice P418 de coordenadas E: 563139,447 m e N: 7462755,762 m, até o vértice P417 de coordenadas E: 562888,941 m e N: 7462747,716 m, percorrendo 254,12 metros, localizada no bairro Bracuí;

Nome: Trav. Espírito Santo, inscrita sob o código 9642, compreendida do vértice P432 de coordenadas E: 563099,573 m e N: 7463891,377 m, até o vértice P431 de coordenadas E: 563097,563 m e N: 7463818,854 m, percorrendo 86,53 metros, localizada no bairro Bracuí;

Nome: Beco 3238, inscrita sob o código 4649, compreendida do vértice P448 de coordenadas E: 563073,248 m e N: 7463145,511 m, até o vértice P447 de coordenadas E: 563077,864 m e N: 7463170,714 m, percorrendo 25,65 metros, localizada no bairro Bracuí;

Nome: Rua 3302, inscrita sob o código 9571, compreendida do vértice P494 de coordenadas E: 563683,085 m e N: 7464104,381 m, até o vértice P493 de coordenadas E: 563669,285 m e N: 7464165,046 m, percorrendo 62,9 metros, localizada no bairro Bracuí;

Nome: Rua 3301, inscrita sob o código 9569, compreendida do vértice P498 de coordenadas E: 562702,856 m e N: 7462798,911

m, até o vértice P497 de coordenadas E: 562714,993 m e N: 7462856,485 m, percorrendo 58,84 metros, localizada no bairro Bracuí;

Nome: Rua 3303, inscrita sob o código 9573, compreendida do vértice P500 de coordenadas E: 563000,774 m e N: 7462875,937 m, até o vértice P499 de coordenadas E: 562960,949 m e N: 7462879,385 m, percorrendo 39,97 metros, localizada no bairro Bracuí;

Nome: Rua 3304, inscrita sob o código 9580, compreendida do vértice P502 de coordenadas E: 562848,429 m e N: 7463658,607 m, até o vértice P501 de coordenadas E: 562894,545 m e N: 7463663,253 m, percorrendo 46,35 metros, localizada no bairro Bracuí;

Nome: Rua 3323, inscrita sob o código 9647, compreendida do vértice P518 de coordenadas E: 563726,437 m e N: 7461176,466 m, até o vértice P517 de coordenadas E: 563616,616 m e N: 7462531,405 m, percorrendo 1403,23 metros, localizada no bairro Bracuí;

Nome: Rua 3308, inscrita sob o código 9588, compreendida do vértice P532 de coordenadas E: 563831,02 m e N: 7462828,26 m, até o vértice P531 de coordenadas E: 563783,792 m e N: 7462861,028 m, percorrendo 61,45 metros, localizada no bairro Bracuí;

Nome: Rua 3310, inscrita sob o código 9596, compreendida do vértice P550 de coordenadas E: 562536,659 m e N: 7463440,241 m, até o vértice P549 de coordenadas E: 562622,782 m e N: 7463422,146 m, percorrendo 88 metros, localizada no bairro Bracuí;

Nome: Rua 3336, inscrita sob o código 10383, compreendida do vértice P564 de coordenadas E: 562714,35 m e N: 7462155,917 m, até o vértice P563 de coordenadas E: 562714,567 m e N: 7462102,767 m, percorrendo 53,15 metros, localizada no bairro Bracuí;

Nome: Rua 3249, inscrita sob o código 10901, compreendida do vértice P1718 de coordenadas E: 562886,982 m e N: 7462457,406 m, até o vértice P1717 de coordenadas E: 562952,575 m e N: 7462453,178 m, percorrendo 65,88 metros, localizada no bairro Bracuí;

Nome: Rua 3321, inscrita sob o código 9645, compreendida do vértice P596 de coordenadas E: 563348,83 m e N: 7463393,994 m, até o vértice P595 de coordenadas E: 563292,099 m e N: 7463427,461 m, percorrendo 65,87 metros, localizada no bairro Bracuí;

Nome: Servidão 3320, inscrita sob o código 9639, compreendida do vértice P674 de coordenadas E: 562631,416 m e N: 7462898,682 m, até o vértice P673 de coordenadas E: 562627,414 m e N: 7462862,239 m, percorrendo 36,66 metros, localizada no bairro Bracuí;

Nome: Servidão 3322, inscrita sob o código 9646, compreendida do vértice P676 de coordenadas E: 563273,863 m e N: 7463235,259

m, até o vértice P675 de coordenadas E: 563282,107 m e N: 7463252,285 m, percorrendo 18,92 metros, localizada no bairro Bracuí;

Nome: Servidão 3306, inscrita sob o código 9583, compreendida do vértice P682 de coordenadas E: 562678,293 m e N: 7463322,817 m, até o vértice P681 de coordenadas E: 562684,619 m e N: 7463346,049 m, percorrendo 24,08 metros, localizada no bairro Bracuí;

Nome: Beco Sete de Maio, inscrita sob o código 9598, compreendida do vértice P1174 de coordenadas E: 562774,141 m e N: 7463304,655 m, até o vértice P1173 de coordenadas E: 562815,83 m e N: 7463300,992 m, percorrendo 41,85 metros, localizada no bairro Bracuí;

Nome: Av. Mato Grosso, inscrita sob o código 3726, compreendida do vértice P714 de coordenadas E: 562814,459 m e N: 7463180,601 m, até o vértice P713 de coordenadas E: 562817,724 m e N: 7463727,662 m, percorrendo 547,56 metros, localizada no bairro Bracuí;

Nome: Servidão 3319, inscrita sob o código 9636, compreendida do vértice P740 de coordenadas E: 563102,721 m e N: 7463033,262 m, até o vértice P739 de coordenadas E: 563101,238 m e N: 7463014,474 m, percorrendo 18,85 metros, localizada no bairro Bracuí;

Nome: Trav. Melchior, inscrita sob o código 4196, compreendida do vértice P758 de coordenadas E: 562793,54 m e N: 7461633,857 m, até o vértice P757 de coordenadas E: 562783,392 m e N: 7461776,088 m, percorrendo 201,63 metros, localizada no bairro Bracuí;

Nome: Servidão 3326, inscrita sob o código 9653, compreendida do vértice P784 de coordenadas E: 562546,061 m e N: 7463795,159 m, até o vértice P783 de coordenadas E: 562577,245 m e N: 7463802,404 m, percorrendo 32,01 metros, localizada no bairro Bracuí;

Nome: Servidão 3324, inscrita sob o código 9648, compreendida do vértice P786 de coordenadas E: 562840,248 m e N: 7463712,417 m, até o vértice P785 de coordenadas E: 562817,839 m e N: 7463712,024 m, percorrendo 22,41 metros, localizada no bairro Bracuí;

Nome: Servidão 3195, inscrita sob o código 2260, compreendida do vértice P790 de coordenadas E: 562705,286 m e N: 7462022,101 m, até o vértice P789 de coordenadas E: 562696,058 m e N: 7462002,096 m, percorrendo 22,04 metros, localizada no bairro Bracuí;

Nome: Trav. Ceará, inscrita sob o código 734, compreendida do vértice P866 de coordenadas E: 563068,115 m e N: 7463782,929 m, até o vértice P865 de coordenadas E: 563021,892 m e N: 7463886,641 m, percorrendo 127,63 metros, localizada no bairro Bracuí;

Nome: Trav. João de Almeida, inscrita sob o código 6943, compreendida do vértice P888 de coordenadas E: 562591,986 m e N: 7461891,706 m, até o vértice P887 de coordenadas E: 562717,505 m e N: 7462017,07 m, percorrendo 210,88 metros, localizada no bairro Bracuí;

Nome: Rua 3261, inscrita sob o código 6399, compreendida do vértice P1770 de coordenadas E: 563025,839 m e N: 7461813,779 m, até o vértice P1769 de coordenadas E: 563024,745 m e N: 7461887,17 m, percorrendo 73,42 metros, localizada no bairro Bracuí;

Nome: Rua Bom Jesus, inscrita sob o código 6571, compreendida do vértice P938 de coordenadas E: 562548,952 m e N: 7463613,93 m, até o vértice P937 de coordenadas E: 562645,659 m e N: 7463654,986 m, percorrendo 180,49 metros, localizada no bairro Bracuí;

Nome: Rua 3214, inscrita sob o código 5250, compreendida do vértice P1074 de coordenadas E: 562679,766 m e N: 7462147,831 m, até o vértice P1073 de coordenadas E: 562592,813 m e N: 7462232,367 m, percorrendo 142,21 metros, localizada no bairro Bracuí;

Nome: Rua 3210, inscrita sob o código 3297, compreendida do vértice P1064 de coordenadas E: 562782,207 m e N: 7463051,87 m, até o vértice P1063 de coordenadas E: 562890,659 m e N: 7463081,986 m, percorrendo 116,12 metros, localizada no bairro Bracuí;

Nome: Rua 3216, inscrita sob o código 3568, compreendida do vértice P1070 de coordenadas E: 563059,736 m e N: 7462571,131 m, até o vértice P1069 de coordenadas E: 563030,85 m e N: 7462747,839 m, percorrendo 202,89 metros, localizada no bairro Bracuí;

Nome: Rua Manuela, inscrita sob o código 5179, compreendida do vértice P1076 de coordenadas E: 562697,32 m e N: 7462196,467 m, até o vértice P1075 de coordenadas E: 562597,083 m e N: 7462259,854 m, percorrendo 119,8 metros, localizada no bairro Bracuí;

Nome: Rua Biribiri, inscrita sob o código 3882, compreendida do vértice P1098 de coordenadas E: 562622,952 m e N: 7463737,366 m, até o vértice P1097 de coordenadas E: 562629,616 m e N: 7463818,572 m, percorrendo 81,49 metros, localizada no bairro Bracuí;

Nome: Rua Bom Jardim, inscrita sob o código 6175, compreendida do vértice P1178 de coordenadas E: 562458,759 m e N: 7463598,564 m, até o vértice P1177 de coordenadas E: 562504,948 m e N: 7463641,922 m, percorrendo 81,16 metros, localizada no bairro Bracuí;

Nome: Rua 3185, inscrita sob o código 1869, compreendida do vértice P1402 de coordenadas E: 562755,686 m e N: 7462660,816 m, até o vértice P1401 de coordenadas E: 562798,489 m e N:

7462838,29 m, percorrendo 182,63 metros, localizada no bairro Bracuí;

Nome: Rua 3189, inscrita sob o código 2375, compreendida do vértice P1404 de coordenadas E: 563038,197 m e N: 7462412,099 m, até o vértice P1403 de coordenadas E: 563036,833 m e N: 7462526,927 m, percorrendo 114,98 metros, localizada no bairro Bracuí;

Nome: Rua 3191, inscrita sob o código 2421, compreendida do vértice P1446 de coordenadas E: 562410,961 m e N: 7462580,152 m, até o vértice P1445 de coordenadas E: 562414,687 m e N: 7462955,329 m, percorrendo 592,04 metros, localizada no bairro Bracuí;

Nome: Rua 3192, inscrita sob o código 2494, compreendida do vértice P1448 de coordenadas E: 563050,501 m e N: 7462930,806 m, até o vértice P1447 de coordenadas E: 563058,384 m e N: 7462989,813 m, percorrendo 59,54 metros, localizada no bairro Bracuí;

Nome: Rua 3223, inscrita sob o código 3831, compreendida do vértice P1518 de coordenadas E: 562525,632 m e N: 7462022,798 m, até o vértice P1517 de coordenadas E: 562538,475 m e N: 7462070,526 m, percorrendo 49,55 metros, localizada no bairro Bracuí;

Nome: Rua Girassol, inscrita sob o código 4177, compreendida do vértice P1614 de coordenadas E:

564289,985 m e N: 7462599,917 m, até o vértice P1613 de coordenadas E: 563492,68 m e N: 7464077,285 m, percorrendo 2672,37 metros, localizada no bairro Bracuí;

Nome: Rua 3232, inscrita sob o código 4315, compreendida do vértice P1620 de coordenadas E: 562437,305 m e N: 7462003,786 m, até o vértice P1619 de coordenadas E: 562481,957 m e N: 7462221,772 m, percorrendo 223,72 metros, localizada no bairro Bracuí;

Nome: Rua 3230, inscrita sob o código 4197, compreendida do vértice P1622 de coordenadas E: 562796,924 m e N: 7461777,514 m, até o vértice P1621 de coordenadas E: 562800,144 m e N: 7461714,661 m, percorrendo 63,25 metros, localizada no bairro Bracuí;

Nome: Rua 3231, inscrita sob o código 4237, compreendida do vértice P1626 de coordenadas E: 563099,444 m e N: 7462927,963 m, até o vértice P1625 de coordenadas E: 563104,229 m e N: 7462985,184 m, percorrendo 57,59 metros, localizada no bairro Bracuí;

Nome: Rua 3233, inscrita sob o código 4346, compreendida do vértice P1628 de coordenadas E: 562769,452 m e N: 7461924,357 m, até o vértice P1627 de coordenadas E: 562831,169 m e N: 7461937,715 m, percorrendo 72,01 metros, localizada no bairro Bracuí;

Nome: Rua 3251, inscrita sob o código 9595, compreendida do

vértice P1668 de coordenadas E: 562765,657 m e N: 7461887,361 m, até o vértice P1667 de coordenadas E: 562845,484 m e N: 7461979,883 m, percorrendo 177,96 metros, localizada no bairro Bracuí;

Nome: Rua 3267, inscrita sob o código 7077, compreendida do vértice P1782 de coordenadas E: 562672,996 m e N: 7462509,578 m, até o vértice P1781 de coordenadas E: 562622,237 m e N: 7462663,212 m, percorrendo 193,35 metros, localizada no bairro Bracuí;

Nome: Rua 3283, inscrita sob o código 7785, compreendida do vértice P1814 de coordenadas E: 562664,754 m e N: 7461899,667 m, até o vértice P1813 de coordenadas E: 562741,978 m e N: 7462015,97 m, percorrendo 144,56 metros, localizada no bairro Bracuí;

Nome: Rua 3281, inscrita sob o código 7673, compreendida do vértice P1816 de coordenadas E: 562447,812 m e N: 7463458,494 m, até o vértice P1815 de coordenadas E: 562407,613 m e N: 7463458,5 m, percorrendo 40,22 metros, localizada no bairro Bracuí;

Nome: Rua Minas Gerais, inscrita sob o código 2861, compreendida do vértice P1882 de coordenadas E: 563112,34 m e N: 7463167,502 m, até o vértice P1881 de coordenadas E: 562788,715 m e N: 7463183,22 m, percorrendo 324,53 metros, localizada no bairro Bracuí;

Nome: Rua das Palmeiras, inscrita sob o código 1233, compreendida do vértice P1914 de coordenadas E: 562651,796 m e N: 7463689,947 m, até o vértice P1913 de coordenadas E: 562664,749 m e N: 7463824,2 m, percorrendo 253,38 metros, localizada no bairro Bracuí;

Nome: Rua 3299, inscrita sob o código 9557, compreendida do vértice P1922 de coordenadas E: 562681,734 m e N: 7461700,127 m, até o vértice P1921 de coordenadas E: 562743,64 m e N: 7461706,137 m, percorrendo 76,14 metros, localizada no bairro Bracuí;

Nome: Rua 3200, inscrita sob o código 2764, compreendida do vértice P2010 de coordenadas E: 562850,161 m e N: 7462492,57 m, até o vértice P2009 de coordenadas E: 562853,804 m e N: 7462525,717 m, percorrendo 33,35 metros, localizada no bairro Bracuí;

Nome: Rua Espírito Santo, inscrita sob o código 5953, compreendida do vértice P2072 de coordenadas E: 563110,85 m e N: 7463105,66 m, até o vértice P2071 de coordenadas E: 563103,226 m e N: 7463752,209 m, percorrendo 647,99 metros, localizada no bairro Bracuí;

Nome: Rua Florianópolis, inscrita sob o código 3523, compreendida do vértice P2182 de coordenadas E: 562577,172 m e N: 7462139,48 m, até o vértice P2181 de coordenadas E: 562624,421 m e N: 7462503,915 m, percorrendo 368,06 metros, localizada no

bairro Bracuí;

Nome: Rua São Jorge, inscrita sob o código 4953, compreendida do vértice P2242 de coordenadas E: 562642,311 m e N: 7463607,684 m, até o vértice P2241 de coordenadas E: 562503,732 m e N: 7463615,295 m, percorrendo 138,84 metros, localizada no bairro Bracuí;

Nome: Travessa 1283, inscrita sob o código 10863, compreendida do vértice P2378 de coordenadas E: 563141,023 m e N: 7462717,091 m, até o vértice P2377 de coordenadas E: 563093,133 m e N: 7462714,225 m, percorrendo 48,11 metros, localizada no bairro Bracuí;

Nome: Rua São Carlos, inscrita sob o código 8292, compreendida do vértice P2342 de coordenadas E: 562558,539 m e N: 7461961,278 m, até o vértice P2341 de coordenadas E: 562597,35 m e N: 7462076,393 m, percorrendo 139,76 metros, localizada no bairro Bracuí;

Nome: Rua Pernambuco, inscrita sob o código 4628, compreendida do vértice P2430 de coordenadas E: 562897,651 m e N: 7463887,221 m, até o vértice P2429 de coordenadas E: 563103,409 m e N: 7463999,236 m, percorrendo 252,08 metros, localizada no bairro Bracuí;

Nome: Rua Canaã, inscrita sob o código 745, compreendida do vértice P2444 de coordenadas E: 562889,166 m e N: 7462817,768 m, até o vértice P2443 de coordenadas E: 562563,134 m e N: 7462860,727 m, percorrendo 330,89 metros, localizada no bairro Bracuí;

Nome: Trevo do Bracuí, inscrita sob o código 972, compreendida do vértice P2520 de coordenadas E: 562301,409 m e N: 7463772,986 m, até o vértice P2519 de coordenadas E: 562271,909 m e N: 7463791,986 m, percorrendo 69,44 metros, localizada no bairro Bracuí;

Nome: Servidão 3275, inscrita sob o código 7342, compreendida do vértice P2684 de coordenadas E: 562999,949 m e N: 7461801,506 m, até o vértice P2683 de coordenadas E: 562956,287 m e N: 7461801,236 m, percorrendo 43,66 metros, localizada no bairro Bracuí;

Nome: Rua Maranhão, inscrita sob o código 5140, compreendida do vértice P2724 de coordenadas E: 563106,529 m e N: 7463602,195 m, até o vértice P2723 de coordenadas E: 562893,768 m e N: 7463596,208 m, percorrendo 212,86 metros, localizada no bairro Bracuí;

Nome: Servidão 3298, inscrita sob o código 9556, compreendida do vértice P2726 de coordenadas E: 562487,659 m e N: 7461972,071 m, até o vértice P2725 de coordenadas E: 562492,319 m e N: 7461995,976 m, percorrendo 25,03 metros, localizada no bairro Bracuí;

Nome: Rua Dália, inscrita sob o código 6083, compreendida do vértice P2768 de coordenadas E: 562560,811 m e N: 7461743,875

m, até o vértice P2767 de coordenadas E: 562817,324 m e N: 7461886,021 m, percorrendo 361,54 metros, localizada no bairro Bracuí;

Nome: Rua Sergipe, inscrita sob o código 7403, compreendida do vértice P3040 de coordenadas E: 563105,948 m e N: 7462025,072 m, até o vértice P3039 de coordenadas E: 562582,444 m e N: 7462158,635 m, percorrendo 600,24 metros, localizada no bairro Bracuí;

Nome: Rua Bahia, inscrita sob o código 724, compreendida do vértice P3222 de coordenadas E: 562952,575 m e N: 7462453,178 m, até o vértice P3221 de coordenadas E: 562958,737 m e N: 7463904,073 m, percorrendo 1463,22 metros, localizada no bairro Bracuí;

Nome: Av. Rio de Janeiro, inscrita sob o código 8498, compreendida do vértice P3268 de coordenadas E: 562872,207 m e N: 7461606,399 m, até o vértice P3267 de coordenadas E: 562793,54 m e N: 7461633,857 m, percorrendo 83,43 metros, localizada no bairro Bracuí;

Nome: Rua 2328, inscrita sob o código 10728, compreendida do vértice P3278 de coordenadas E: 563060,293 m e N: 7463105,202 m, até o vértice P3277 de coordenadas E: 563111,073 m e N: 7463112,039 m, percorrendo 60,31 metros, localizada no bairro Bracuí;

Nome: Rua 2331, inscrita sob o código 8488, compreendida do vértice P3286 de coordenadas E: 563031,14 m e N: 7463126,112 m, até o vértice P3285 de coordenadas E: 562984,333 m e N: 7463132,593 m, percorrendo 47,26 metros, localizada no bairro Bracuí;

Nome: Rua 1038, inscrita sob o código 10869, compreendida do vértice P3334 de coordenadas E: 563041,831 m e N: 7462649,295 m, até o vértice P3333 de coordenadas E: 563142,247 m e N: 7462614,516 m, percorrendo 107,04 metros, localizada no bairro Bracuí;

Nome: Rua Piauí, inscrita sob o código 2611, compreendida do vértice P3410 de coordenadas E: 563120,174 m e N: 7462521,325 m, até o vértice P3409 de coordenadas E: 562527,636 m e N: 7462521,819 m, percorrendo 597,43 metros, localizada no bairro Bracuí;

Nome: Rua São Paulo, inscrita sob o código 9593, compreendida do vértice P3438 de coordenadas E: 563138,812 m e N: 7461925,46 m, até o vértice P3437 de coordenadas E: 562734,573 m e N: 7461885,374 m, percorrendo 437,67 metros, localizada no bairro Bracuí;

Nome: Trav. Nova Jerusalém, inscrita sob o código 6978, compreendida do vértice P3480 de coordenadas E: 563142,185 m e N: 7462888,728 m, até o vértice P3479 de coordenadas E: 562961,276 m e N: 7462904,794 m, percorrendo 181,79 metros, localizada no bairro Bracuí;

Nome: Beco 2646, inscrita sob o código 848, compreendida do vértice P3554 de coordenadas E: 563007,586 m e N: 7462970,436 m, até o vértice P3553 de coordenadas E: 562964,799 m e N: 7462968,642 m, percorrendo 42,94 metros, localizada no bairro Bracuí;

Nome: Rua Itajaí, inscrita sob o código 632, compreendida do vértice P3560 de coordenadas E: 562608,103 m e N: 7462371,683 m, até o vértice P3559 de coordenadas E: 562512,396 m e N: 7462380,353 m, percorrendo 96,11 metros, localizada no bairro Bracuí;

Nome: Rua 1085, inscrita sob o código 5839, compreendida do vértice P3614 de coordenadas E: 563120,174 m e N: 7462521,325 m, até o vértice P3613 de coordenadas E: 563117,693 m e N: 7462447,75 m, percorrendo 73,76 metros, localizada no bairro Bracuí;

Nome: Rua Alecrim, inscrita sob o código 8303, compreendida do vértice P3668 de coordenadas E: 562553,878 m e N: 7463504,594 m, até o vértice P3667 de coordenadas E: 562395,2 m e N: 7463571,557 m, percorrendo 197,71 metros, localizada no bairro Bracuí;

Nome: Rua dos Cansados, inscrita sob o código 314, compreendida do vértice P3682 de coordenadas E: 562495,047 m e N: 7463350,004 m, até o vértice P3681 de coordenadas E: 562395,2 m e N: 7463571,557 m, percorrendo 314,55 metros, localizada no bairro Bracuí;

Nome: Rua Mato Grosso, inscrita sob o código 6066, compreendida do vértice P3704 de coordenadas E: 563145,178 m e N: 7463386,128 m, até o vértice P3703 de coordenadas E: 562808,409 m e N: 7463382,236 m, percorrendo 337,03 metros, localizada no bairro Bracuí;

Nome: Av. Acre, inscrita sob o código 5269, compreendida do vértice P3852 de coordenadas E: 563073,206 m e N: 7463998,516 m, até o vértice P3851 de coordenadas E: 562002,06 m e N: 7463626,039 m, percorrendo 1414,8 metros, localizada no bairro Bracuí;

Nome: Trevo 3184, inscrita sob o código 4176, compreendida do vértice P3836 de coordenadas E: 563557,909 m e N: 7464156,736 m, até o vértice P3835 de coordenadas E: 563467,909 m e N: 7464130,736 m, percorrendo 189,18 metros, localizada no bairro Bracuí;

Nome: Travessa 3178, inscrita sob o código 1629, compreendida do vértice P3984 de coordenadas E: 563040 m e N: 7463212,059 m, até o vértice P3983 de coordenadas E: 562961,349 m e N: 7463212,942 m, percorrendo 78,68 metros, localizada no bairro Bracuí;

Nome: Trav. Mato Grosso, inscrita sob o código 3727, compreendida do vértice P4004 de coordenadas E: 562818,952 m e N: 7463560,411 m, até o vértice P4003 de coordenadas E: 562659,315 m e N: 7463275,609 m, percorrendo 243,23 metros, localizada no

bairro Bracuí;

Nome: Rua Santa Luzia, inscrita sob o código 551, compreendida do vértice P4038 de coordenadas E: 562636,889 m e N: 7463558,703 m, até o vértice P4037 de coordenadas E: 562500,143 m e N: 7463567,629 m, percorrendo 137,3 metros, localizada no bairro Bracuí;

Nome: Travessa 3188, inscrita sob o código 2420, compreendida do vértice P4040 de coordenadas E: 562561,131 m e N: 7462837,039 m, até o vértice P4039 de coordenadas E: 562542,826 m e N: 7462837,281 m, percorrendo 18,31 metros, localizada no bairro Bracuí;

Nome: Travessa 3193, inscrita sob o código 3883, compreendida do vértice P4068 de coordenadas E: 562677,276 m e N: 7463815,887 m, até o vértice P4067 de coordenadas E: 562664,749 m e N: 7463824,2 m, percorrendo 15,17 metros, localizada no bairro Bracuí;

Nome: Rua 3145, inscrita sob o código 185, compreendida do vértice P4424 de coordenadas E: 563011,423 m e N: 7462099,935 m, até o vértice P4423 de coordenadas E: 563043,795 m e N: 7462236,689 m, percorrendo 140,85 metros, localizada no bairro Bracuí;

Nome: Rua Paraiba, inscrita sob o código 1946, compreendida do vértice P4110 de coordenadas E: 562872,207 m e N: 7461606,399 m, até o vértice P4109 de coordenadas E: 562896,961 m e N: 7463930,377 m, percorrendo 2325,49 metros, localizada no bairro Bracuí;

Nome: Trav. Dama da Noite, inscrita sob o código 3649, compreendida do vértice P4120 de coordenadas E: 562695,258 m e N: 7463489,939 m, até o vértice P4119 de coordenadas E: 562696 m e N: 7463574,285 m, percorrendo 84,35 metros, localizada no bairro Bracuí;

Nome: Rua Recife, inscrita sob o código 2584, compreendida do vértice P4130 de coordenadas E: 563121,61 m e N: 7462594,658 m, até o vértice P4129 de coordenadas E: 563040,203 m e N: 7462611,668 m, percorrendo 84,41 metros, localizada no bairro Bracuí;

Nome: Trav. do Futuro, inscrita sob o código 541, compreendida do vértice P4160 de coordenadas E: 563144,109 m e N: 7463063,476 m, até o vértice P4159 de coordenadas E: 562975,381 m e N: 7463086,519 m, percorrendo 170,44 metros, localizada no bairro Bracuí;

Nome: Trav. Girassol, inscrita sob o código 10712, compreendida do vértice P4238 de coordenadas E: 563139,98 m e N: 7462802,903 m, até o vértice P4237 de coordenadas E: 562962,008 m e N: 7462819,602 m, percorrendo 179,55 metros, localizada no bairro Bracuí;

Nome: Rua Guanabara, inscrita sob o código 7135, compreendida do vértice P4302 de coordenadas E: 563011,738 m e N:

7461765,994 m, até o vértice P4301 de coordenadas E: 562881,814 m e N: 7461767,088 m, percorrendo 129,94 metros, localizada no bairro Bracuí;

Nome: Rua 1295, inscrita sob o código 6112, compreendida do vértice P4306 de coordenadas E: 563484,989 m e N: 7464110,648 m, até o vértice P4305 de coordenadas E: 563712,442 m e N: 7464217,276 m, percorrendo 267,34 metros, localizada no bairro Bracuí;

Nome: Rua 3113, inscrita sob o código 5980, compreendida do vértice P4340 de coordenadas E: 562443,026 m e N: 7463497,341 m, até o vértice P4339 de coordenadas E: 562424,965 m e N: 7463511,82 m, percorrendo 23,15 metros, localizada no bairro Bracuí;

Nome: Rua dos Ipês, inscrita sob o código 7464, compreendida do vértice P4352 de coordenadas E: 563408,333 m e N: 7463033,321 m, até o vértice P4351 de coordenadas E: 564190,817 m e N: 7463221,147 m, percorrendo 982,21 metros, localizada no bairro Bracuí;

Nome: Acesso 3337, inscrita sob o código 10393, compreendida do vértice P4374 de coordenadas E: 563533,213 m e N: 7463947,027 m, até o vértice P4373 de coordenadas E: 563400,599 m e N: 7463940,043 m, percorrendo 152,09 metros, localizada no bairro Bracuí;

Nome: Rua 3152, inscrita sob o código 424, compreendida do vértice P4396 de coordenadas E: 562551,274 m e N: 7462027,952 m, até o vértice P4395 de coordenadas E: 562498,832 m e N: 7462013,889 m, percorrendo 60,65 metros, localizada no bairro Bracuí;

Nome: Beco São Lucas, inscrita sob o código 5162, compreendida do vértice P4406 de coordenadas E: 562675,201 m e N: 7463347,034 m, até o vértice P4405 de coordenadas E: 562805,659 m e N: 7463374,486 m, percorrendo 157,32 metros, localizada no bairro Bracuí;

Nome: Rua 3148, inscrita sob o código 233, compreendida do vértice P4428 de coordenadas E: 562959,019 m e N: 7461677,354 m, até o vértice P4427 de coordenadas E: 562953,41 m e N: 7462220,66 m, percorrendo 543,73 metros, localizada no bairro Bracuí;

Nome: Rua 3149, inscrita sob o código 267, compreendida do vértice P4436 de coordenadas E: 562492,319 m e N: 7461995,976 m, até o vértice P4435 de coordenadas E: 562506,129 m e N: 7462075,299 m, percorrendo 81,05 metros, localizada no bairro Bracuí;

Nome: Rua Goiás, inscrita sob o código 3308, compreendida do vértice P4446 de coordenadas E: 562895,721 m e N: 7463819,206 m, até o vértice P4445 de coordenadas E: 563092,541 m e N: 7463963,306 m, percorrendo 330,91 metros, localizada no bairro Bracuí;

Nome: Rua 3176, inscrita sob o código 1569, compreendida do vértice P4512 de coordenadas E: 563088,98 m e N: 7462175,516 m, até o vértice P4511 de coordenadas E: 563037,857 m e N: 7462200,809 m, percorrendo 57,58 metros, localizada no bairro Bracuí;

Nome: Rua Francisco Adailton de Almeida, inscrita sob o código 3781, compreendida do vértice P4452 de coordenadas E: 562493,852 m e N: 7463597,2 m, até o vértice P4451 de coordenadas E: 562415,596 m e N: 7463788,391 m, percorrendo 310,28 metros, localizada no bairro Bracuí;

Nome: Rua dos Amigos, inscrita sob o código 2545, compreendida do vértice P4454 de coordenadas E: 563109,996 m e N: 7463013,671 m, até o vértice P4453 de coordenadas E: 562970,747 m e N: 7463027,206 m, percorrendo 140,05 metros, localizada no bairro Bracuí;

Nome: Rua 3169, inscrita sob o código 1190, compreendida do vértice P4458 de coordenadas E: 563753,124 m e N: 7462749,51 m, até o vértice P4457 de coordenadas E: 563780,32 m e N: 7462884,84 m, percorrendo 175,99 metros, localizada no bairro Bracuí;

Nome: Rua Flamboyant, inscrita sob o código 1191, compreendida do vértice P4518 de coordenadas E: 564116,983 m e N: 7462878,53 m, até o vértice P4517 de coordenadas E: 563377,856 m e N: 7462905,029 m, percorrendo 756,9 metros, localizada no bairro Bracuí;

Nome: Praia da Itinga, inscrita sob o código 6582, compreendida do vértice P4632 de coordenadas E: 562964,438 m e N: 7461540,483 m, até o vértice P4631 de coordenadas E: 562872,207 m e N: 7461606,399 m, percorrendo 113,56 metros, localizada no bairro Bracuí;

Nome: Beco 3300, inscrita sob o código 9567, compreendida do vértice P4796 de coordenadas E: 562817,146 m e N: 7462964,191 m, até o vértice P4795 de coordenadas E: 562890,127 m e N: 7462955,177 m, percorrendo 73,66 metros, localizada no bairro Bracuí;

Nome: Beco 3173, inscrita sob o código 1192, compreendida do vértice P4734 de coordenadas E: 562814,911 m e N: 7462492,622 m, até o vértice P4733 de coordenadas E: 562818,949 m e N: 7462523,053 m, percorrendo 30,7 metros, localizada no bairro Bracuí;

Nome: Beco 3194, inscrita sob o código 2503, compreendida do vértice P4768 de coordenadas E: 562985,719 m e N: 7461818,799 m, até o vértice P4767 de coordenadas E: 562956,124 m e N: 7461818,736 m, percorrendo 29,6 metros, localizada no bairro Bracuí;

Nome: Beco 3197, inscrita sob o código 5429, compreendida do vértice P4772 de coordenadas E: 563003,994 m e N: 7462060,758 m, até o vértice P4771 de coordenadas E: 563027,729 m e N:

7462095,719 m, percorrendo 56,45 metros, localizada no bairro Bracuí;

Nome: Beco 3305, inscrita sob o código 9585, compreendida do vértice P4800 de coordenadas E: 562730,971 m e N: 7463343,358 m, até o vértice P4799 de coordenadas E: 562708,519 m e N: 7463343,67 m, percorrendo 113,04 metros, localizada no bairro Bracuí;

Nome: Trav. Santa Cecília, inscrita sob o código 6517, compreendida do vértice P4848 de coordenadas E: 563142,825 m e N: 7462921,532 m, até o vértice P4847 de coordenadas E: 562962,832 m e N: 7462939,55 m, percorrendo 181,05 metros, localizada no bairro Bracuí;

Nome: Trav. Belo Horizonte, inscrita sob o código 2743, compreendida do vértice P4882 de coordenadas E: 562959,122 m e N: 7463058,989 m, até o vértice P4881 de coordenadas E: 562891,409 m e N: 7463072,236 m, percorrendo 69,13 metros, localizada no bairro Bracuí;

Nome: Trevo do Condomínio Bracuí, inscrita sob o código 2327, compreendida do vértice P2536 de coordenadas E: 562228,34 m e N: 7463778,352 m, até o vértice P2535 de coordenadas E: 562141,206 m e N: 7463750,754 m, percorrendo 81,03 metros, localizada no bairro Bracuí;

Nome: Trevo Itinga, inscrita sob o código 1225, compreendida do vértice P1738 de coordenadas E: 563139,266 m e N: 7464038,725 m, até o vértice P1737 de coordenadas E: 563052,159 m e N: 7464012,486 m, percorrendo 164,41 metros, localizada no bairro Bracuí;

Nome: Acesso 3514, inscrita sob o código 10269, compreendida do vértice P1148 de coordenadas E: 583838,219 m e N: 7452122,733 m, até o vértice P1147 de coordenadas E: 583839,378 m e N: 7452134,467 m, percorrendo 11,79 metros, localizada no bairro Caetés;

Nome: Trevo da Sororoca, inscrita sob o código 4418, compreendida do vértice P1712 de coordenadas E: 583482,319 m e N: 7451858,152 m, até o vértice P1711 de coordenadas E: 583466,542 m e N: 7451831,406 m, percorrendo 54,27 metros, localizada no bairro Caetés;

Nome: Servidão 3513, inscrita sob o código 10490, compreendida do vértice P3570 de coordenadas E: 583670,075 m e N: 7451876,478 m, até o vértice P3569 de coordenadas E: 583648,933 m e N: 7451924,943 m, percorrendo 63,43 metros, localizada no bairro Caetés;

Nome: Trevo do Caetés, inscrita sob o código 2956, compreendida do vértice P3856 de coordenadas E: 583644,68 m e N: 7452132,573 m, até o vértice P3855 de coordenadas E: 583632,456 m e N: 7452113,616 m, percorrendo 63,77 metros, localizada no bairro Caetés;

Nome: Trevo da Caieira, inscrita sob o código 7614, compreendida do vértice P3714 de coordenadas E: 571201,811 m e N: 7461102,939 m, até o vértice P3713 de coordenadas E: 571184,909 m e N: 7461089,986 m, percorrendo 36,19 metros, localizada no bairro Caieira;

Nome: Rua Porto Caieira, inscrita sob o código 1735, compreendida do vértice P4730 de coordenadas E: 570896,337 m e N: 7460633,946 m, até o vértice P4729 de coordenadas E: 571200,256 m e N: 7461083,496 m, percorrendo 555,74 metros, localizada no bairro Caieira;

Nome: Rua Dez, inscrita sob o código 2220, compreendida do vértice P206 de coordenadas E: 575465,342 m e N: 7456590,358 m, até o vértice P205 de coordenadas E: 575387,302 m e N: 7456600,921 m, percorrendo 78,76 metros, localizada no bairro Camorim;

Nome: Escada 3252, inscrita sob o código 10837, compreendida do vértice P242 de coordenadas E: 574958,151 m e N: 7456413,818 m, até o vértice P241 de coordenadas E: 574985,955 m e N: 7456461,213 m, percorrendo 61,69 metros, localizada no bairro Camorim;

Nome: Beco 1575, inscrita sob o código 9742, compreendida do vértice P360 de coordenadas E: 575204,211 m e N: 7457235,729 m, até o vértice P359 de coordenadas E: 575213,353 m e N: 7457227,163 m, percorrendo 12,53 metros, localizada no bairro Camorim;

Nome: Acesso 3378, inscrita sob o código 471, compreendida do vértice P444 de coordenadas E: 575386,054 m e N: 7457055,355 m, até o vértice P443 de coordenadas E: 575399,202 m e N: 7457067,108 m, percorrendo 17,64 metros, localizada no bairro Camorim;

Nome: Rua da Jaqueira, inscrita sob o código 1651, compreendida do vértice P560 de coordenadas E: 574906,495 m e N: 7456391,125 m, até o vértice P559 de coordenadas E: 574960,029 m e N: 7456396,4 m, percorrendo 91,28 metros, localizada no bairro Camorim;

Nome: Rua Da Pedreira, inscrita sob o código 7596, compreendida do vértice P718 de coordenadas E: 575409,124 m e N: 7456752,138 m, até o vértice P717 de coordenadas E: 575398,171 m e N: 7456757,767 m, percorrendo 12,32 metros, localizada no bairro Camorim;

Nome: Beco 1020, inscrita sob o código 1674, compreendida do vértice P794 de coordenadas E: 575281,871 m e N: 7457100,449 m, até o vértice P793 de coordenadas E: 575292,74 m e N: 7457128,156 m, percorrendo 29,87 metros, localizada no bairro Camorim;

Nome: Beco 1021, inscrita sob o código 1573, compreendida do vértice P796 de coordenadas E: 575431,185 m e N: 7457029,684 m, até o vértice P795 de coordenadas E: 575366,22 m e N: 7457075,088 m, percorrendo 85,98 metros, localizada no bairro Camorim;

Nome: Beco 1030, inscrita sob o código 3753, compreendida do vértice P834 de coordenadas E: 575328,823 m e N: 7456770,473 m, até o vértice P833 de coordenadas E: 575274,552 m e N: 7456798,622 m, percorrendo 75,99 metros, localizada no bairro Camorim;

Nome: Beco 1037, inscrita sob o código 4520, compreendida do vértice P848 de coordenadas E: 575175,578 m e N: 7456550,446 m, até o vértice P847 de coordenadas E: 575172,542 m e N: 7456518,585 m, percorrendo 41,78 metros, localizada no bairro Camorim;

Nome: Beco 1039, inscrita sob o código 5014, compreendida do vértice P856 de coordenadas E: 575460,495 m e N: 7457264,306 m, até o vértice P855 de coordenadas E: 575494,882 m e N: 7457283,415 m, percorrendo 46,28 metros, localizada no bairro Camorim;

Nome: Beco 1042, inscrita sob o código 5237, compreendida do vértice P868 de coordenadas E: 575499,909 m e N: 7457280,486 m, até o vértice P867 de coordenadas E: 575560,064 m e N: 7457284,61 m, percorrendo 61,44 metros, localizada no bairro Camorim;

Nome: Escada 1019, inscrita sob o código 1352, compreendida do vértice P950 de coordenadas E: 575167,438 m e N: 7456835,512 m, até o vértice P949 de coordenadas E: 575201,21 m e N: 7456815,566 m, percorrendo 63,1 metros, localizada no bairro Camorim;

Nome: Escada 1022, inscrita sob o código 1943, compreendida do vértice P988 de coordenadas E: 575297,023 m e N: 7456935,982 m, até o vértice P987 de coordenadas E: 575283,311 m e N: 7456939,334 m, percorrendo 15,24 metros, localizada no bairro Camorim;

Nome: Escada 1024, inscrita sob o código 2982, compreendida do vértice P994 de coordenadas E: 575166,371 m e N: 7456590,423 m, até o vértice P993 de coordenadas E: 575154,467 m e N: 7456620,394 m, percorrendo 32,45 metros, localizada no bairro Camorim;

Nome: Travessa 1011, inscrita sob o código 663, compreendida do vértice P1062 de coordenadas E: 575398,171 m e N: 7456757,767 m, até o vértice P1061 de coordenadas E: 575331,325 m e N: 7456766,457 m, percorrendo 67,42 metros, localizada no bairro Camorim;

Nome: Trevo do Camorim, inscrita sob o código 117, compreendida do vértice P1102 de coordenadas E: 575345,159 m e N: 7456447,736 m, até o vértice P1101 de coordenadas E: 575345,159 m e N: 7456447,736 m, percorrendo 153,35 metros, localizada no bairro Camorim;

Nome: Travessa 1014, inscrita sob o código 1024, compreendida do vértice P1128 de coordenadas E: 575512,438 m e N: 7456332,388 m, até o vértice P1127 de coordenadas E: 575431,674 m e N:

7456383,931 m, percorrendo 97,32 metros, localizada no bairro Camorim;

Nome: Escadaria 1026, inscrita sob o código 3652, compreendida do vértice P1360 de coordenadas E: 575376,579 m e N: 7457257,575 m, até o vértice P1359 de coordenadas E: 575488,477 m e N: 7457180,675 m, percorrendo 167,2 metros, localizada no bairro Camorim;

Nome: Trevo da Jaqueira, inscrita sob o código 274, compreendida do vértice P1708 de coordenadas E: 575006,666 m e N: 7456399,179 m, até o vértice P1707 de coordenadas E: 574946,529 m e N: 7456366,369 m, percorrendo 82,69 metros, localizada no bairro Camorim;

Nome: Acesso 1547, inscrita sob o código 7835, compreendida do vértice P1836 de coordenadas E: 575243,716 m e N: 7456783,649 m, até o vértice P1835 de coordenadas E: 575218,665 m e N: 7456779,428 m, percorrendo 25,58 metros, localizada no bairro Camorim;

Nome: Acesso 1574, inscrita sob o código 9738, compreendida do vértice P1864 de coordenadas E: 575466,242 m e N: 7457146,455 m, até o vértice P1863 de coordenadas E: 575484,017 m e N: 7457136,663 m, percorrendo 20,29 metros, localizada no bairro Camorim;

Nome: Acesso 1579, inscrita sob o código 10176, compreendida do vértice P1868 de coordenadas E: 575018,482 m e N: 7456086,589 m, até o vértice P1867 de coordenadas E: 574978,549 m e N: 7456136,405 m, percorrendo 63,85 metros, localizada no bairro Camorim;

Nome: Acesso 1561, inscrita sob o código 9694, compreendida do vértice P1888 de coordenadas E: 575187,229 m e N: 7457114,485 m, até o vértice P1887 de coordenadas E: 575166,778 m e N: 7457110,371 m, percorrendo 20,86 metros, localizada no bairro Camorim;

Nome: Rua da Galeria, inscrita sob o código 1315, compreendida do vértice P2124 de coordenadas E: 575365,266 m e N: 7457011,315 m, até o vértice P2123 de coordenadas E: 575264,82 m e N: 7457032,384 m, percorrendo 104,73 metros, localizada no bairro Camorim;

Nome: Escada 3953, inscrita sob o código 10889, compreendida do vértice P2872 de coordenadas E: 575152,522 m e N: 7456510,365 m, até o vértice P2871 de coordenadas E: 575137,314 m e N: 7456467,348 m, percorrendo 58,84 metros, localizada no bairro Camorim;

Nome: Belvedere do Camorim, inscrita sob o código 7344, compreendida do vértice P2384 de coordenadas E: 575704,994 m e N: 7455593,658 m, até o vértice P2383 de coordenadas E: 575617,259 m e N: 7455694,354 m, percorrendo 155,79 metros, localizada no bairro Camorim;

Nome: Travessa 1537, inscrita sob o código 6243, compreendida do

vértice P2462 de coordenadas E: 575256,441 m e N: 7456848,924 m, até o vértice P2461 de coordenadas E: 575304,781 m e N: 7456902,367 m, percorrendo 75,53 metros, localizada no bairro Camorim;

Nome: Trav. Isaías Ferreira de Lima, inscrita sob o código 403, compreendida do vértice P2530 de coordenadas E: 575245,057 m e N: 7456702,81 m, até o vértice P2529 de coordenadas E: 575115,033 m e N: 7456592,718 m, percorrendo 180,72 metros, localizada no bairro Camorim;

Nome: Travessa 1552, inscrita sob o código 6058, compreendida do vértice P2562 de coordenadas E: 575283,311 m e N: 7456939,334 m, até o vértice P2561 de coordenadas E: 575275,913 m e N: 7456956,46 m, percorrendo 20,63 metros, localizada no bairro Camorim;

Nome: Escada 1157, inscrita sob o código 5739, compreendida do vértice P2644 de coordenadas E: 575328,823 m e N: 7456770,473 m, até o vértice P2643 de coordenadas E: 575250,006 m e N: 7456769,287 m, percorrendo 79,43 metros, localizada no bairro Camorim;

Nome: Escada 1144, inscrita sob o código 5467, compreendida do vértice P2670 de coordenadas E: 575112,764 m e N: 7456565,541 m, até o vértice P2669 de coordenadas E: 575163,801 m e N: 7456514,832 m, percorrendo 77,74 metros, localizada no bairro Camorim;

Nome: Trav. Maysa José dos Reis, inscrita sob o código 360, compreendida do vértice P2744 de coordenadas E: 575252,049 m e N: 7456985,146 m, até o vértice P2743 de coordenadas E: 575218,349 m e N: 7456972,506 m, percorrendo 41,81 metros, localizada no bairro Camorim;

Nome: Rua Cornelis Verolme, inscrita sob o código 88, compreendida do vértice P2864 de coordenadas E: 575166,371 m e N: 7456590,423 m, até o vértice P2863 de coordenadas E: 575215,377 m e N: 7456858,963 m, percorrendo 326,73 metros, localizada no bairro Camorim;

Nome: Servidão 3382, inscrita sob o código 7677, compreendida do vértice P2988 de coordenadas E: 574872,186 m e N: 7456434,837 m, até o vértice P2987 de coordenadas E: 574896,477 m e N: 7456457,521 m, percorrendo 34,35 metros, localizada no bairro Camorim;

Nome: Rua 3951, inscrita sob o código 10887, compreendida do vértice P3002 de coordenadas E: 575284,351 m e N: 7456959,996 m, até o vértice P3001 de coordenadas E: 575276,839 m e N: 7456955,476 m, percorrendo 8,77 metros, localizada no bairro Camorim;

Nome: Rua da Pedreira, inscrita sob o código 3417, compreendida do vértice P3110 de coordenadas E: 575398,171 m e N: 7456757,767 m, até o vértice P3109 de coordenadas E: 575231,521 m e N: 7457267,126 m, percorrendo 586,21 metros, localizada no

bairro Camorim;

Nome: Trav. Espírito Santo, inscrita sob o código 1351, compreendida do vértice P3144 de coordenadas E: 575220,565 m e N: 7456699,294 m, até o vértice P3143 de coordenadas E: 575201,21 m e N: 7456815,566 m, percorrendo 124,64 metros, localizada no bairro Camorim;

Nome: Escadaria 1551, inscrita sob o código 8976, compreendida do vértice P3212 de coordenadas E: 575224,21 m e N: 7456763,71 m, até o vértice P3211 de coordenadas E: 575154,467 m e N: 7456620,394 m, percorrendo 211,09 metros, localizada no bairro Camorim;

Nome: Escadaria 1562, inscrita sob o código 9696, compreendida do vértice P3436 de coordenadas E: 575078,097 m e N: 7456691,686 m, até o vértice P3435 de coordenadas E: 575115,033 m e N: 7456592,718 m, percorrendo 127,71 metros, localizada no bairro Camorim;

Nome: Escada 1571, inscrita sob o código 9728, compreendida do vértice P3452 de coordenadas E: 575153,257 m e N: 7456564,121 m, até o vértice P3451 de coordenadas E: 575175,578 m e N: 7456550,446 m, percorrendo 32,61 metros, localizada no bairro Camorim;

Nome: Escada 1573, inscrita sob o código 9731, compreendida do vértice P3456 de coordenadas E: 575310,111 m e N: 7456610,97 m, até o vértice P3455 de coordenadas E: 575387,302 m e N: 7456600,921 m, percorrendo 77,84 metros, localizada no bairro Camorim;

Nome: Trav. 17 de Junho, inscrita sob o código 3548, compreendida do vértice P3474 de coordenadas E: 575314,2 m e N: 7456892,327 m, até o vértice P3473 de coordenadas E: 575348,031 m e N: 7456946,452 m, percorrendo 97,17 metros, localizada no bairro Camorim;

Nome: Rua 3405, inscrita sob o código 4298, compreendida do vértice P3562 de coordenadas E: 574927,096 m e N: 7456399,085 m, até o vértice P3561 de coordenadas E: 574868,219 m e N: 7456424,501 m, percorrendo 86,22 metros, localizada no bairro Camorim;

Nome: Rua 212, inscrita sob o código 3709, compreendida do vértice P3572 de coordenadas E: 575385,957 m e N: 7456163,784 m, até o vértice P3571 de coordenadas E: 575419,434 m e N: 7456313,429 m, percorrendo 153,45 metros, localizada no bairro Camorim;

Nome: Beco 1548, inscrita sob o código 7956, compreendida do vértice P3724 de coordenadas E: 575398,171 m e N: 7456757,767 m, até o vértice P3723 de coordenadas E: 575382,882 m e N: 7456855,919 m, percorrendo 102,77 metros, localizada no bairro Camorim;

Nome: Beco 1569, inscrita sob o código 9722, compreendida do vértice P3754 de coordenadas E: 575417,958 m e N: 7457075,451

m, até o vértice P3753 de coordenadas E: 575402,506 m e N: 7457044,131 m, percorrendo 36,1 metros, localizada no bairro Camorim;

Nome: Beco 1570, inscrita sob o código 9726, compreendida do vértice P3770 de coordenadas E: 575353,132 m e N: 7456990,598 m, até o vértice P3769 de coordenadas E: 575315,422 m e N: 7456988,678 m, percorrendo 40,06 metros, localizada no bairro Camorim;

Nome: Beco 1572, inscrita sob o código 9730, compreendida do vértice P3772 de coordenadas E: 575217,512 m e N: 7457053,712 m, até o vértice P3771 de coordenadas E: 575264,82 m e N: 7457032,384 m, percorrendo 53,21 metros, localizada no bairro Camorim;

Nome: Beco 1558, inscrita sob o código 9672, compreendida do vértice P3776 de coordenadas E: 575365,668 m e N: 7456729,339 m, até o vértice P3775 de coordenadas E: 575370,076 m e N: 7456761,24 m, percorrendo 32,2 metros, localizada no bairro Camorim;

Nome: Rua 1546, inscrita sob o código 7515, compreendida do vértice P4034 de coordenadas E: 575391,14 m e N: 7457364,329 m, até o vértice P4033 de coordenadas E: 575505,555 m e N: 7457381,796 m, percorrendo 126,05 metros, localizada no bairro Camorim;

Nome: Escada 1550, inscrita sob o código 8975, compreendida do vértice P3880 de coordenadas E: 575151,723 m e N: 7456703,43 m, até o vértice P3879 de coordenadas E: 575208,419 m e N: 7456675,868

m, percorrendo 63,36 metros, localizada no bairro Camorim;

Nome: Escada 1552, inscrita sob o código 9543, compreendida do vértice P3884 de coordenadas E: 575267,187 m e N: 7456912,861 m, até o vértice P3883 de coordenadas E: 575283,311 m e N: 7456939,334 m, percorrendo 38,1 metros, localizada no bairro Camorim;

Nome: Escada 1554, inscrita sob o código 8982, compreendida do vértice P3886 de coordenadas E: 575310,111 m e N: 7456610,97 m, até o vértice P3885 de coordenadas E: 575232,224 m e N: 7456618,602 m, percorrendo 78,26 metros, localizada no bairro Camorim;

Nome: Escada 1556, inscrita sob o código 9542, compreendida do vértice P3892 de coordenadas E: 575232,692 m e N: 7456890,879 m, até o vértice P3891 de coordenadas E: 575215,377 m e N: 7456858,963 m, percorrendo 50,61 metros, localizada no bairro Camorim;

Nome: Escada 1555, inscrita sob o código 8984, compreendida do vértice P3896 de coordenadas E: 575380,154 m e N: 7456974,124 m, até o vértice P3895 de coordenadas E: 575435,395 m e N: 7456941,987 m, percorrendo 74,47 metros, localizada no bairro Camorim;

Nome: Escada 1559, inscrita sob o código 9691, compreendida do vértice P3898 de coordenadas E: 575332,892 m e N: 7456833,177 m, até o vértice P3897 de coordenadas E: 575346,111 m e N: 7456819,677 m, percorrendo 18,89 metros, localizada no bairro Camorim;

Nome: Escada 1557, inscrita sob o código 9670, compreendida do vértice P3900 de coordenadas E: 575063,81 m e N: 7456362,185 m, até o vértice P3899 de coordenadas E: 575043,394 m e N: 7456400,106 m, percorrendo 43,16 metros, localizada no bairro Camorim;

Nome: Escada 1560, inscrita sob o código 9693, compreendida do vértice P3938 de coordenadas E: 575326,445 m e N: 7456819,262 m, até o vértice P3937 de coordenadas E: 575343,478 m e N: 7456806,075 m, percorrendo 25,38 metros, localizada no bairro Camorim;

Nome: Escada 1563, inscrita sob o código 9697, compreendida do vértice P3942 de coordenadas E: 575138,464 m e N: 7456648,741 m, até o vértice P3941 de coordenadas E: 575097,295 m e N: 7456630,591 m, percorrendo 45,06 metros, localizada no bairro Camorim;

Nome: Rua 1538, inscrita sob o código 6546, compreendida do vértice P3988 de coordenadas E: 575169,78 m e N: 7457100,01 m, até o vértice P3987 de coordenadas E: 575027,091 m e N: 7457115,705 m, percorrendo 154,82 metros, localizada no bairro Camorim;

Nome: Rua 1540, inscrita sob o código 6784, compreendida do vértice P4028 de coordenadas E: 575547,327 m e N: 7456470,347 m, até o vértice P4027 de coordenadas E: 575569,548 m e N: 7456603,054 m, percorrendo 181,43 metros, localizada no bairro Camorim;

Nome: Rua 1541, inscrita sob o código 6785, compreendida do vértice P4032 de coordenadas E: 575569,548 m e N: 7456603,054 m, até o vértice P4031 de coordenadas E: 575480,348 m e N: 7456757,47 m, percorrendo 235,08 metros, localizada no bairro Camorim;

Nome: Rua 1564, inscrita sob o código 9700, compreendida do vértice P4050 de coordenadas E: 575334,39 m e N: 7457140,645 m, até o vértice P4049 de coordenadas E: 575357,497 m e N: 7457133,808 m, percorrendo 26,26 metros, localizada no bairro Camorim;

Nome: Rua 3379, inscrita sob o código 3681, compreendida do vértice P4076 de coordenadas E: 575349,271 m e N: 7457197,256 m, até o vértice P4075 de coordenadas E: 575345,915 m e N: 7457176,106 m, percorrendo 28,98 metros, localizada no bairro Camorim;

Nome: Rua 1578, inscrita sob o código 9744, compreendida do vértice P4096 de coordenadas E: 575337,71 m e N: 7456921,651 m, até o vértice P4095 de coordenadas E: 575337,188 m e N:

7456913,579 m, percorrendo 8,09 metros, localizada no bairro Camorim;

Nome: Rua Benedito Arantes, inscrita sob o código 3949, compreendida do vértice P4214 de coordenadas E: 575260,944 m e N: 7456524,758 m, até o vértice P4213 de coordenadas E: 575152,522 m e N: 7456510,365 m, percorrendo 114 metros, localizada no bairro Camorim;

Nome: Escada Trav.Isaías F. Lima, inscrita sob o código 8977, compreendida do vértice P4442 de coordenadas E: 575162,124 m e N: 7456723,06 m, até o vértice P4441 de coordenadas E: 575220,565 m e N: 7456699,294 m, percorrendo 63,11 metros, localizada no bairro Camorim;

Nome: Rua 1014, inscrita sob o código 2734, compreendida do vértice P4532 de coordenadas E: 575371,536 m e N: 7456456,089 m, até o vértice P4531 de coordenadas E: 575431,674 m e N: 7456383,931 m, percorrendo 95,23 metros, localizada no bairro Camorim;

Nome: Rua 1013, inscrita sob o código 841, compreendida do vértice P4536 de coordenadas E: 575465,342 m e N: 7456590,358 m, até o vértice P4535 de coordenadas E: 575569,548 m e N: 7456603,054 m, percorrendo 106,79 metros, localizada no bairro Camorim;

Nome: Ladeira da Jaqueira, inscrita sob o código 5297, compreendida do vértice P4552 de coordenadas E: 574956,505 m e N: 7456400,28 m, até o vértice P4551 de coordenadas E: 574931,402 m e N: 7456470,025 m, percorrendo 76,47 metros, localizada no bairro Camorim;

Nome: Rua 1034, inscrita sob o código 4067, compreendida do vértice P4588 de coordenadas E: 575220,278 m e N: 7457205,67 m, até o vértice P4587 de coordenadas E: 575128,018 m e N: 7457241,159 m, percorrendo 106,63 metros, localizada no bairro Camorim;

Nome: Rua 1024, inscrita sob o código 2506, compreendida do vértice P4598 de coordenadas E: 575572,58 m e N: 7457343,7 m, até o vértice P4597 de coordenadas E: 575497,105 m e N: 7457328,647 m, percorrendo 93,94 metros, localizada no bairro Camorim;

Nome: Rua 1027, inscrita sob o código 3679, compreendida do vértice P4602 de coordenadas E: 575347,416 m e N: 7457093,36 m, até o vértice P4601 de coordenadas E: 575345,915 m e N: 7457176,106 m, percorrendo 90,47 metros, localizada no bairro Camorim;

Nome: Rua 1028, inscrita sob o código 3680, compreendida do vértice P4604 de coordenadas E: 575323,443 m e N: 7457172,926 m, até o vértice P4603 de coordenadas E: 575345,915 m e N: 7457176,106 m, percorrendo 24,12 metros, localizada no bairro Camorim;

Nome: Escada 3384, inscrita sob o código 10811, compreendida do vértice P4868 de coordenadas E: 574912,191 m e N: 7456385,099

m, até o vértice P4867 de coordenadas E: 574884,492 m e N: 7456410,63 m, percorrendo 39,88 metros, localizada no bairro Camorim;

Nome: Trav. Padre Jósimo, inscrita sob o código 1402, compreendida do vértice P158 de coordenadas E: 573949,228 m e N: 7455350,817 m, até o vértice P157 de coordenadas E: 574132,189 m e N: 7455551,373 m, percorrendo 291,58 metros, localizada no bairro Camorim Pequeno;

Nome: Escadaria 1828, inscrita sob o código 10720, compreendida do vértice P264 de coordenadas E: 574157,856 m e N: 7455290,423 m, até o vértice P263 de coordenadas E: 574116,62 m e N: 7455309,349 m, percorrendo 91,99 metros, localizada no bairro Camorim Pequeno;

Nome: Escada 2972, inscrita sob o código 7563, compreendida do vértice P384 de coordenadas E: 573904,3 m e N: 7455503,083 m, até o vértice P383 de coordenadas E: 573836,879 m e N: 7455489,737 m, percorrendo 68,82 metros, localizada no bairro Camorim Pequeno;

Nome: Escada 2975, inscrita sob o código 1763, compreendida do vértice P386 de coordenadas E: 573893,493 m e N: 7455535,346 m, até o vértice P385 de coordenadas E: 573840,126 m e N: 7455512,781 m, percorrendo 57,98 metros, localizada no bairro Camorim Pequeno;

Nome: Rua das Pedras, inscrita sob o código 3793, compreendida do vértice P408 de coordenadas E: 574057,423 m e N: 7455762,144 m, até o vértice P407 de coordenadas E: 574029,385 m e N: 7455815,588 m, percorrendo 63,69 metros, localizada no bairro Camorim Pequeno;

Nome: Beco 2996, inscrita sob o código 10063, compreendida do vértice P486 de coordenadas E: 573741,762 m e N: 7455908,962 m, até o vértice P485 de coordenadas E: 573736,665 m e N: 7455949,11 m, percorrendo 44,29 metros, localizada no bairro Camorim Pequeno;

Nome: Beco 2981, inscrita sob o código 6024, compreendida do vértice P512 de coordenadas E: 573792,33 m e N: 7455965,922 m, até o vértice P511 de coordenadas E: 573769,68 m e N: 7456037,678 m, percorrendo 77,06 metros, localizada no bairro Camorim Pequeno;

Nome: Rua 2980, inscrita sob o código 5997, compreendida do vértice P630 de coordenadas E: 574079,859 m e N: 7455572,959 m, até o vértice P629 de coordenadas E: 574049,267 m e N: 7455583,148 m, percorrendo 38,59 metros, localizada no bairro Camorim Pequeno;

Nome: Rua 2983, inscrita sob o código 8580, compreendida do vértice P638 de coordenadas E: 573765,302 m e N: 7455679,868 m, até o vértice P637 de coordenadas E: 573743,18 m e N: 7455713,285 m, percorrendo 42,41 metros, localizada no bairro Camorim Pequeno;

Nome: Beco 2985, inscrita sob o código 9392, compreendida do vértice P998 de coordenadas E: 573908,699 m e N: 7455844,263 m, até o vértice P997 de coordenadas E: 573875,454 m e N: 7455842,519 m, percorrendo 37,52 metros, localizada no bairro Camorim Pequeno;

Nome: Rua Osvaldo Cruz, inscrita sob o código 3629, compreendida do vértice P1262 de coordenadas E: 574116,62 m e N: 7455309,349 m, até o vértice P1261 de coordenadas E: 574012,719 m e N: 7455389,032 m, percorrendo 173,83 metros, localizada no bairro Camorim Pequeno;

Nome: Trav. João Lucas, inscrita sob o código 4039, compreendida do vértice P1468 de coordenadas E: 574027,763 m e N: 7455500,509 m, até o vértice P1467 de coordenadas E: 573924,947 m e N: 7455462,266 m, percorrendo 121,53 metros, localizada no bairro Camorim Pequeno;

Nome: Travessa 3000, inscrita sob o código 10189, compreendida do vértice P1476 de coordenadas E: 573864,679 m e N: 7455868,574 m, até o vértice P1475 de coordenadas E: 573925,283 m e N: 7455891,16 m, percorrendo 65,94 metros, localizada no bairro Camorim Pequeno;

Nome: Rua Primeiro de Maio, inscrita sob o código 8363, compreendida do vértice P1500 de coordenadas E: 573979,197 m e N: 7455744,719 m, até o vértice P1499 de coordenadas E: 573849,096 m e N: 7455686,831 m, percorrendo 179,01 metros, localizada no bairro Camorim Pequeno;

Nome: Rua Ananias Simões, inscrita sob o código 7690, compreendida do vértice P1556 de coordenadas E: 573949,228 m e N: 7455350,817 m, até o vértice P1555 de coordenadas E: 573910,328 m e N: 7455674,106 m, percorrendo 370,23 metros, localizada no bairro Camorim Pequeno;

Nome: Rua Ivânia Martins Pimenta, inscrita sob o código 6554, compreendida do vértice P1686 de coordenadas E: 573879,017 m e N: 7455800,725 m, até o vértice P1685 de coordenadas E: 573846,235 m e N: 7455911,544 m, percorrendo 118,36 metros, localizada no bairro Camorim Pequeno;

Nome: Rua Nossa Senhora da Aparecida, inscrita sob o código 1341, compreendida do vértice P2006 de coordenadas E: 574123,903 m e N: 7455686,98 m, até o vértice P2005 de coordenadas E: 573771,231 m e N: 7455854,251 m, percorrendo 424,13 metros, localizada no bairro Camorim Pequeno;

Nome: Rua Chico Mendes, inscrita sob o código 2450, compreendida do vértice P2120 de coordenadas E: 574092,033 m e N: 7455623,796 m, até o vértice P2119 de coordenadas E: 574018,673 m e N: 7455550,777 m, percorrendo 140,49 metros, localizada no bairro Camorim Pequeno;

Nome: Rua 2111, inscrita sob o código 3786, compreendida do vértice P2180 de coordenadas E: 573782,456 m e N: 7455890,523 m, até o vértice P2179 de coordenadas E: 573734,49 m e N:

7455828,672 m, percorrendo 159,46 metros, localizada no bairro Camorim Pequeno;

Nome: Rua Manoel da Silva Oliveira, inscrita sob o código 2484, compreendida do vértice P2226 de coordenadas E: 574087,351 m e N: 7455676,281 m, até o vértice P2225 de coordenadas E: 573931,557 m e N: 7455972,351 m, percorrendo 430,54 metros, localizada no bairro Camorim Pequeno;

Nome: Travessa 2976, inscrita sob o código 4081, compreendida do vértice P2248 de coordenadas E: 573826,891 m e N: 7455646,011 m, até o vértice P2247 de coordenadas E: 573800,473 m e N: 7455603,344 m, percorrendo 50,2 metros, localizada no bairro Camorim Pequeno;

Nome: Travessa 2990, inscrita sob o código 10048, compreendida do vértice P2278 de coordenadas E: 573838,683 m e N: 7455685,291 m, até o vértice P2277 de coordenadas E: 573826,891 m e N: 7455646,011 m, percorrendo 41,42 metros, localizada no bairro Camorim Pequeno;

Nome: Travessa 2992, inscrita sob o código 10055, compreendida do vértice P2282 de coordenadas E: 573908,867 m e N: 7455489,954 m, até o vértice P2281 de coordenadas E: 573973,261 m e N: 7455505,29 m, percorrendo 78,8 metros, localizada no bairro Camorim Pequeno;

Nome: Trav. São Francisco, inscrita sob o código 2192, compreendida do vértice P2362 de coordenadas E: 573705,12 m e N: 7455744,423 m, até o vértice P2361 de coordenadas E: 573769,711 m e N: 7455776,608 m, percorrendo 72,23 metros, localizada no bairro Camorim Pequeno;

Nome: Trav. Vinte e Dois de Julho, inscrita sob o código 1759, compreendida do vértice P2400 de coordenadas E: 573849,096 m e N: 7455686,831 m, até o vértice P2399 de coordenadas E: 573891,564 m e N: 7455799,475 m, percorrendo 134,6 metros, localizada no bairro Camorim Pequeno;

Nome: Acesso 2995, inscrita sob o código 10060, compreendida do vértice P2544 de coordenadas E: 573794,784 m e N: 7455542,387 m, até o vértice P2543 de coordenadas E: 573817,349 m e N: 7455550,57 m, percorrendo 24,01 metros, localizada no bairro Camorim Pequeno;

Nome: Acesso 2999, inscrita sob o código 10182, compreendida do vértice P2546 de coordenadas E: 574145,123 m e N: 7455793,012 m, até o vértice P2545 de coordenadas E: 574161,656 m e N: 7455772,77 m, percorrendo 26,5 metros, localizada no bairro Camorim Pequeno;

Nome: Rua São Francisco, inscrita sob o código 7131, compreendida do vértice P2624 de coordenadas E: 573849,096 m e N: 7455686,831 m, até o vértice P2623 de coordenadas E: 573660,047 m e N: 7455782,806 m, percorrendo 231,41 metros, localizada no bairro Camorim Pequeno;

Nome: Rua Bela Vista, inscrita sob o código 2357, compreen-

dida do vértice P3052 de coordenadas E: 573949,228 m e N: 7455350,817 m, até o vértice P3051 de coordenadas E: 574146,63 m e N: 7455564,217 m, percorrendo 308,54 metros, localizada no bairro Camorim Pequeno;

Nome: Rua 2978, inscrita sob o código 4835, compreendida do vértice P3126 de coordenadas E: 574046,514 m e N: 7455292,388 m, até o vértice P3125 de coordenadas E: 574093,391 m e N: 7455384,055 m, percorrendo 159,2 metros, localizada no bairro Camorim Pequeno;

Nome: Escada 2993, inscrita sob o código 10057, compreendida do vértice P3380 de coordenadas E: 574050,217 m e N: 7455481,702 m, até o vértice P3379 de coordenadas E: 574027,763 m e N: 7455500,509 m, percorrendo 29,4 metros, localizada no bairro Camorim Pequeno;

Nome: Escada 2998, inscrita sob o código 10180, compreendida do vértice P3384 de coordenadas E: 573813,732 m e N: 7456007,766 m, até o vértice P3383 de coordenadas E: 573818,442 m e N: 7455968,773 m, percorrendo 42,11 metros, localizada no bairro Camorim Pequeno;

Nome: Escada 2997, inscrita sob o código 10178, compreendida do vértice P3386 de coordenadas E: 574053,502 m e N: 7455469,729 m, até o vértice P3385 de coordenadas E: 574072,746 m e N: 7455460,69 m, percorrendo 28,04 metros, localizada no bairro Camorim Pequeno;

Nome: Escada 2977, inscrita sob o código 4211, compreendida do vértice P3390 de coordenadas E: 573930,023 m e N: 7455541,554 m, até o vértice P3389 de coordenadas E: 573893,493 m e N: 7455535,346 m, percorrendo 37,21 metros, localizada no bairro Camorim Pequeno;

Nome: Escada 2979, inscrita sob o código 5161, compreendida do vértice P3394 de coordenadas E: 574004,917 m e N: 7455448,894 m, até o vértice P3393 de coordenadas E: 574037,107 m e N: 7455418,608 m, percorrendo 44,21 metros, localizada no bairro Camorim Pequeno;

Nome: Rua Padre Cícero, inscrita sob o código 7238, compreendida do vértice P3744 de coordenadas E: 574049,224 m e N: 7455558,964 m, até o vértice P3743 de coordenadas E: 574087,351 m e N: 7455676,281 m, percorrendo 196,64 metros, localizada no bairro Camorim Pequeno;

Nome: Caminho 2969, inscrita sob o código 1159, compreendida do vértice P3854 de coordenadas E: 573822,452 m e N: 7455575,788 m, até o vértice P3853 de coordenadas E: 573845,551 m e N: 7455479,733 m, percorrendo 111,49 metros, localizada no bairro Camorim Pequeno;

Nome: Beco Vila Valentim, inscrita sob o código 10007, compreendida do vértice P4208 de coordenadas E: 573707,065 m e N: 7455787,024 m, até o vértice P4207 de coordenadas E: 573698,17 m e N: 7455761,466 m, percorrendo 39,16 metros, localizada no

bairro Camorim Pequeno;

Nome: Rua das Rosas, inscrita sob o código 434, compreendida do vértice P4448 de coordenadas E: 573822,452 m e N: 7455575,788 m, até o vértice P4447 de coordenadas E: 573742,835 m e N: 7455717,4 m, percorrendo 191,33 metros, localizada no bairro Camorim Pequeno;

Nome: Servidão 2994, inscrita sob o código 10058, compreendida do vértice P4720 de coordenadas E: 573991,661 m e N: 7455472,02 m, até o vértice P4719 de coordenadas E: 574008,145 m e N: 7455453,52 m, percorrendo 24,82 metros, localizada no bairro Camorim Pequeno;

Nome: Servidão 2984, inscrita sob o código 8955, compreendida do vértice P4744 de coordenadas E: 574004,558 m e N: 7455782,351 m, até o vértice P4743 de coordenadas E: 574017,09 m e N: 7455801,328 m, percorrendo 22,84 metros, localizada no bairro Camorim Pequeno;

Nome: Servidão 2987, inscrita sob o código 10009, compreendida do vértice P4746 de coordenadas E: 573701,741 m e N: 7455777,978 m, até o vértice P4745 de coordenadas E: 573709,747 m e N: 7455782,57 m, percorrendo 9,23 metros, localizada no bairro Camorim Pequeno;

Nome: Servidão 2986, inscrita sob o código 10008, compreendida do vértice P4748 de coordenadas E: 573717,755 m e N: 7455759,713 m, até o vértice P4747 de coordenadas E: 573713,697 m e N: 7455768,881 m, percorrendo 10,03 metros, localizada no bairro Camorim Pequeno;

Nome: Servidão 2988, inscrita sob o código 10010, compreendida do vértice P4750 de coordenadas E: 573740,565 m e N: 7455794,944 m, até o vértice P4749 de coordenadas E: 573711,962 m e N: 7455778,891 m, percorrendo 32,8 metros, localizada no bairro Camorim Pequeno;

Nome: Servidão 2989, inscrita sob o código 10047, compreendida do vértice P4752 de coordenadas E: 573849,105 m e N: 7455611,358 m, até o vértice P4751 de coordenadas E: 573826,891 m e N: 7455646,011 m, percorrendo 51,34 metros, localizada no bairro Camorim Pequeno;

Nome: Servidão 2991, inscrita sob o código 10054, compreendida do vértice P4784 de coordenadas E: 573991,354 m e N: 7455531,971 m, até o vértice P4783 de coordenadas E: 573991,921 m e N: 7455509,392 m, percorrendo 22,59 metros, localizada no bairro Camorim Pequeno;

Nome: Rua Nossa Senhora de Fátima, inscrita sob o código 6059, compreendida do vértice P106 de coordenadas E: 573846,235 m e N: 7455911,544 m, até o vértice P105 de coordenadas E: 573846,235 m e N: 7455911,544 m, percorrendo 384,68 metros, localizada no bairro Camorim Pequeno;

Nome: Trav. Mangaratiba, inscrita sob o código 1256, compreendida do vértice P50 de coordenadas E: 572029,385 m e N:

7458583,79 m, até o vértice P49 de coordenadas E: 572016,468 m e N: 7458623,657 m, percorrendo 41,95 metros, localizada no bairro Campo Belo;

Nome: Servidão 1094, inscrita sob o código 44, compreendida do vértice P268 de coordenadas E: 571918,127 m e N: 7457874,695 m, até o vértice P267 de coordenadas E: 571909,735 m e N: 7457870,98 m, percorrendo 9,18 metros, localizada no bairro Campo Belo;

Nome: Servidão 1099, inscrita sob o código 8099, compreendida do vértice P270 de coordenadas E: 571742,235 m e N: 7457838,371 m, até o vértice P269 de coordenadas E: 571772,747 m e N: 7457822,285 m, percorrendo 34,78 metros, localizada no bairro Campo Belo;

Nome: Rua Sete de Setembro, inscrita sob o código 6953, compreendida do vértice P316 de coordenadas E: 572075,635 m e N: 7458506,576 m, até o vértice P315 de coordenadas E: 572062,863 m e N: 7458586,558 m, percorrendo 81,36 metros, localizada no bairro Campo Belo;

Nome: Travessa 1103, inscrita sob o código 8425, compreendida do vértice P392 de coordenadas E: 571902,915 m e N: 7457871,973 m, até o vértice P391 de coordenadas E: 571868,573 m e N: 7457932,885 m, percorrendo 71,27 metros, localizada no bairro Campo Belo;

Nome: Travessa 1111, inscrita sob o código 9592, compreendida do vértice P402 de coordenadas E: 571909,735 m e N: 7457870,98 m, até o vértice P401 de coordenadas E: 571902,915 m e N: 7457871,973 m, percorrendo 6,89 metros, localizada no bairro Campo Belo;

Nome: Servidão 1043, inscrita sob o código 9546, compreendida do vértice P468 de coordenadas E: 571489,502 m e N: 7458405,984 m, até o vértice P467 de coordenadas E: 571499,414 m e N: 7458374,222 m, percorrendo 34,83 metros, localizada no bairro Campo Belo;

Nome: Trav. Maria Aparecida, inscrita sob o código 9168, compreendida do vértice P618 de coordenadas E: 572112,812 m e N: 7458467,132 m, até o vértice P617 de coordenadas E: 572177,094 m e N: 7458471,416 m, percorrendo 64,42 metros, localizada no bairro Campo Belo;

Nome: Rua Vinte e Cinco de Dezembro, inscrita sob o código 3775, compreendida do vértice P668 de coordenadas E: 572067,803 m e N: 7458533,271 m, até o vértice P667 de coordenadas E: 571935,886 m e N: 7458527,424 m, percorrendo 132,33 metros, localizada no bairro Campo Belo;

Nome: Beco 1109, inscrita sob o código 9651, compreendida do vértice P1204 de coordenadas E: 572074,326 m e N: 7458295,441 m, até o vértice P1203 de coordenadas E: 572033,387 m e N: 7458296,577 m, percorrendo 40,96 metros, localizada no bairro Campo Belo;

Nome: Beco 1113, inscrita sob o código 9552, compreendida do vértice P1296 de coordenadas E: 571449,601 m e N: 7458401,547 m, até o vértice P1295 de coordenadas E: 571405,933 m e N: 7458403,626 m, percorrendo 51,73 metros, localizada no bairro Campo Belo;

Nome: Trav. Amazônia, inscrita sob o código 3701, compreendida do vértice P1334 de coordenadas E: 571976,442 m e N: 7458588,434 m, até o vértice P1333 de coordenadas E: 571964,795 m e N: 7458625,027 m, percorrendo 38,41 metros, localizada no bairro Campo Belo;

Nome: Servidão 1114, inscrita sob o código 9549, compreendida do vértice P1528 de coordenadas E: 571523,978 m e N: 7458408,029 m, até o vértice P1527 de coordenadas E: 571527,718 m e N: 7458391,377 m, percorrendo 17,07 metros, localizada no bairro Campo Belo;

Nome: Servidão 1115, inscrita sob o código 9548, compreendida do vértice P1542 de coordenadas E: 571510,306 m e N: 7458417,188 m, até o vértice P1541 de coordenadas E: 571515,101 m e N: 7458385,458 m, percorrendo 32,51 metros, localizada no bairro Campo Belo;

Nome: Trav. Vitória, inscrita sob o código 1461, compreendida do vértice P1552 de coordenadas E: 572097,055 m e N: 7458107,775 m, até o vértice P1551 de coordenadas E: 572046,756 m e N: 7458222,195 m, percorrendo 370,83 metros, localizada no bairro Campo Belo;

Nome: Rua Alcântara, inscrita sob o código 1553, compreendida do vértice P1562 de coordenadas E: 571821,772 m e N: 7458402,229 m, até o vértice P1561 de coordenadas E: 571745,136 m e N: 7458535,666 m, percorrendo 243,51 metros, localizada no bairro Campo Belo;

Nome: Servidão 1101, inscrita sob o código 9160, compreendida do vértice P1566 de coordenadas E: 571877,104 m e N: 7458540,741 m, até o vértice P1565 de coordenadas E: 571851,15 m e N: 7458525,49 m, percorrendo 42,8 metros, localizada no bairro Campo Belo;

Nome: Beco 1059, inscrita sob o código 5818, compreendida do vértice P1610 de coordenadas E: 571921,292 m e N: 7457904,523 m, até o vértice P1609 de coordenadas E: 571972,964 m e N: 7457877,779 m, percorrendo 73,22 metros, localizada no bairro Campo Belo;

Nome: Servidão 1121, inscrita sob o código 9170, compreendida do vértice P1612 de coordenadas E: 572085,418 m e N: 7458464,039 m, até o vértice P1611 de coordenadas E: 572035,758 m e N: 7458462,617 m, percorrendo 66,66 metros, localizada no bairro Campo Belo;

Nome: Servidão 1122, inscrita sob o código 9172, compreendida do vértice P1618 de coordenadas E: 571660,817 m e N: 7458418,212 m, até o vértice P1617 de coordenadas E: 571626,281 m e N:

7458399,58 m, percorrendo 74,83 metros, localizada no bairro Campo Belo;

Nome: Beco 1092, inscrita sob o código 695, compreendida do vértice P1652 de coordenadas E: 571875,909 m e N: 7458392,736 m, até o vértice P1651 de coordenadas E: 571878,58 m e N: 7458427,48 m, percorrendo 34,98 metros, localizada no bairro Campo Belo;

Nome: Beco 1097, inscrita sob o código 37, compreendida do vértice P1662 de coordenadas E: 571830,138 m e N: 7458487,327 m, até o vértice P1661 de coordenadas E: 571818,032 m e N: 7458532,499 m, percorrendo 52,44 metros, localizada no bairro Campo Belo;

Nome: Beco 1088, inscrita sob o código 3238, compreendida do vértice P1692 de coordenadas E: 571878,58 m e N: 7458427,48 m, até o vértice P1691 de coordenadas E: 571880,009 m e N: 7458463,87 m, percorrendo 36,98 metros, localizada no bairro Campo Belo;

Nome: Beco 1069, inscrita sob o código 4711, compreendida do vértice P1696 de coordenadas E: 571554,514 m e N: 7458513,788 m, até o vértice P1695 de coordenadas E: 571550,762 m e N: 7458546,11 m, percorrendo 32,55 metros, localizada no bairro Campo Belo;

Nome: Trav. do Oswaldo, inscrita sob o código 1228, compreendida do vértice P1714 de coordenadas E: 571676,579 m e N: 7458518,057 m, até o vértice P1713 de coordenadas E: 571592,028 m e N: 7458543,945 m, percorrendo 88,63 metros, localizada no bairro Campo Belo;

Nome: Beco 1093, inscrita sob o código 550, compreendida do vértice P1786 de coordenadas E: 571477,863 m e N: 7458495,554 m, até o vértice P1785 de coordenadas E: 571459,947 m e N: 7458549,45 m, percorrendo 57,08 metros, localizada no bairro Campo Belo;

Nome: Acesso 1089, inscrita sob o código 2875, compreendida do vértice P2104 de coordenadas E: 571887,305 m e N: 7457805,554 m, até o vértice P2103 de coordenadas E: 571866,901 m e N: 7457839,143 m, percorrendo 42,08 metros, localizada no bairro Campo Belo;

Nome: Rua Seis de Janeiro, inscrita sob o código 5134, compreendida do vértice P2200 de coordenadas E: 572035,639 m e N: 7458474,009 m, até o vértice P2199 de coordenadas E: 571722,538 m e N: 7458456,551 m, percorrendo 314,08 metros, localizada no bairro Campo Belo;

Nome: Trav. Primeiro de Maio, inscrita sob o código 693, compreendida do vértice P2256 de coordenadas E: 572035,496 m e N: 7458417,975 m, até o vértice P2255 de coordenadas E: 571862,909 m e N: 7458430,736 m, percorrendo 175,19 metros, localizada no bairro Campo Belo;

Nome: Rua 1055, inscrita sob o código 6190, compreendida do

vértice P2264 de coordenadas E: 571455,454 m e N: 7457691,212 m, até o vértice P2263 de coordenadas E: 571481,033 m e N: 7457698,839 m, percorrendo 26,72 metros, localizada no bairro Campo Belo;

Nome: Rua Vinte e Um de Abril, inscrita sob o código 3157, compreendida do vértice P2274 de coordenadas E: 571880,009 m e N: 7458463,87 m, até o vértice P2273 de coordenadas E: 571827,806 m e N: 7458550,947 m, percorrendo 103,42 metros, localizada no bairro Campo Belo;

Nome: Rua 1047, inscrita sob o código 7195, compreendida do vértice P2294 de coordenadas E: 571908,543 m e N: 7457938,137 m, até o vértice P2293 de coordenadas E: 571887,025 m e N: 7457987,297 m, percorrendo 53,82 metros, localizada no bairro Campo Belo;

Nome: Rua Barra Mansa, inscrita sob o código 1618, compreendida do vértice P2328 de coordenadas E: 572030,015 m e N: 7457912,197 m, até o vértice P2327 de coordenadas E: 571408,694 m e N: 7457961,333 m, percorrendo 724,81 metros, localizada no bairro Campo Belo;

Nome: Trav. Barra Mansa, inscrita sob o código 2629, compreendida do vértice P2346 de coordenadas E: 571594,063 m e N: 7457829,26 m, até o vértice P2345 de coordenadas E: 571618,523 m e N: 7457883,775 m, percorrendo 60,63 metros, localizada no bairro Campo Belo;

Nome: Rua 1798, inscrita sob o código 5335, compreendida do vértice P2374 de coordenadas E: 571466,684 m e N: 7458407,443 m, até o vértice P2373 de coordenadas E: 571433,332 m e N: 7458445,172 m, percorrendo 61,07 metros, localizada no bairro Campo Belo;

Nome: Rua Primeiro de Maio, inscrita sob o código 1329, compreendida do vértice P2380 de coordenadas E: 572032,425 m e N: 7458237,442 m, até o vértice P2379 de coordenadas E: 572032,905 m e N: 7458528,806 m, percorrendo 291,52 metros, localizada no bairro Campo Belo;

Nome: Escadaria 1108, inscrita sob o código 10564, compreendida do vértice P2470 de coordenadas E: 571535,188 m e N: 7458366,275 m, até o vértice P2469 de coordenadas E: 571488,851 m e N: 7458366,292 m, percorrendo 53,87 metros, localizada no bairro Campo Belo;

Nome: Escadaria 1110, inscrita sob o código 9630, compreendida do vértice P2516 de coordenadas E: 571750,36 m e N: 7457691,606 m, até o vértice P2515 de coordenadas E: 571736,967 m e N: 7457688,664 m, percorrendo 14,32 metros, localizada no bairro Campo Belo;

Nome: Escadaria 1112, inscrita sob o código 9590, compreendida do vértice P2518 de coordenadas E: 571684,403 m e N: 7457804,216 m, até o vértice P2517 de coordenadas E: 571674,614 m e N: 7457823,104 m, percorrendo 32,22 metros, localizada no

bairro Campo Belo;

Nome: Rua Macaé, inscrita sob o código 7087, compreendida do vértice P3072 de coordenadas E: 571609,964 m e N: 7458475,211 m, até o vértice P3071 de coordenadas E: 571405,244 m e N: 7458445,67 m, percorrendo 266,06 metros, localizada no bairro Campo Belo;

Nome: Rua Mangaratiba, inscrita sob o código 2941, compreendida do vértice P3342 de coordenadas E: 571406,514 m e N: 7458342,101 m, até o vértice P3341 de coordenadas E: 572147,506 m e N: 7458596,961 m, percorrendo 851,57 metros, localizada no bairro Campo Belo;

Nome: Travessa 1096, inscrita sob o código 43, compreendida do vértice P3446 de coordenadas E: 571946,974 m e N: 7457861,49 m, até o vértice P3445 de coordenadas E: 571909,735 m e N: 7457870,98 m, percorrendo 56,28 metros, localizada no bairro Campo Belo;

Nome: Rua São Vicente, inscrita sob o código 7311, compreendida do vértice P3520 de coordenadas E: 572180,121 m e N: 7458331,427 m, até o vértice P3519 de coordenadas E: 571975,669 m e N: 7458355,185 m, percorrendo 206,15 metros, localizada no bairro Campo Belo;

Nome: Rua 1102, inscrita sob o código 9158, compreendida do vértice P3530 de coordenadas E: 571527,602 m e N: 7458413,698 m, até o vértice P3529 de coordenadas E: 571572,033 m e N: 7458423,272 m, percorrendo 46,11 metros, localizada no bairro Campo Belo;

Nome: Travessa 1048, inscrita sob o código 7092, compreendida do vértice P3686 de coordenadas E: 571504,384 m e N: 7458466,623 m, até o vértice P3685 de coordenadas E: 571463,993 m e N: 7458487,827 m, percorrendo 65,3 metros, localizada no bairro Campo Belo;

Nome: Trav. Macaé, inscrita sob o código 1227, compreendida do vértice P3788 de coordenadas E: 571596,833 m e N: 7458514,763 m, até o vértice P3787 de coordenadas E: 571590,814 m e N: 7458561,3 m, percorrendo 47,02 metros, localizada no bairro Campo Belo;

Nome: Acesso 1133, inscrita sob o código 6434, compreendida do vértice P3872 de coordenadas E: 572159,833 m e N: 7458544,142 m, até o vértice P3871 de coordenadas E: 572190,446 m e N: 7458551,572 m, percorrendo 31,5 metros, localizada no bairro Campo Belo;

Nome: Escadaria 1066, inscrita sob o código 5575, compreendida do vértice P3972 de coordenadas E: 571538,031 m e N: 7457836,912 m, até o vértice P3971 de coordenadas E: 571582,945 m e N: 7457853,669 m, percorrendo 51,66 metros, localizada no bairro Campo Belo;

Nome: Escadaria 1067, inscrita sob o código 4803, compreendida do vértice P3976 de coordenadas E: 571346,463 m e N:

7457534,128 m, até o vértice P3975 de coordenadas E: 571347,314 m e N: 7457439,931 m, percorrendo 99,98 metros, localizada no bairro Campo Belo;

Nome: Rua Harmonia, inscrita sob o código 2950, compreendida do vértice P4284 de coordenadas E: 571939,272 m e N: 7458465,755 m, até o vértice P4283 de coordenadas E: 571928,916 m e N: 7458592,203 m, percorrendo 127,01 metros, localizada no bairro Campo Belo;

Nome: Servidão 1104, inscrita sob o código 9165, compreendida do vértice P4476 de coordenadas E: 572121,128 m e N: 7458496,389 m, até o vértice P4475 de coordenadas E: 572118,975 m e N: 7458523,058 m, percorrendo 26,76 metros, localizada no bairro Campo Belo;

Nome: Servidão 1105, inscrita sob o código 9175, compreendida do vértice P4478 de coordenadas E: 571601,862 m e N: 7457801,437 m, até o vértice P4477 de coordenadas E: 571617,598 m e N: 7457820,648 m, percorrendo 31,31 metros, localizada no bairro Campo Belo;

Nome: Servidão 1106, inscrita sob o código 9371, compreendida do vértice P4480 de coordenadas E: 571872,809 m e N: 7457868,388 m, até o vértice P4479 de coordenadas E: 571849,45 m e N: 7457849,839 m, percorrendo 31 metros, localizada no bairro Campo Belo;

Nome: Servidão 1107, inscrita sob o código 9374, compreendida do vértice P4482 de coordenadas E: 571902,915 m e N: 7457871,973 m, até o vértice P4481 de coordenadas E: 571850,65 m e N: 7457917,431 m, percorrendo 76,19 metros, localizada no bairro Campo Belo;

Nome: Trav. Harmonia, inscrita sob o código 6139, compreendida do vértice P4606 de coordenadas E: 571870,3 m e N: 7458495,155 m, até o vértice P4605 de coordenadas E: 571936,68 m e N: 7458502,522 m, percorrendo 66,83 metros, localizada no bairro Campo Belo;

Nome: Servidão 1086, inscrita sob o código 3454, compreendida do vértice P4884 de coordenadas E: 571657,703 m e N: 7457871,816 m, até o vértice P4883 de coordenadas E: 571649,588 m e N: 7457824,823 m, percorrendo 55,14 metros, localizada no bairro Campo Belo;

Nome: Trevo do Campo Belo, inscrita sob o código 4697, compreendida do vértice P3664 de coordenadas E: 572037,85 m e N: 7457888,654 m, até o vértice P3663 de coordenadas E: 572079,625 m e N: 7457999,229 m, percorrendo 156,51 metros, localizada no bairro Campo Belo;

Nome: Rua da Vitória, inscrita sob o código 10346, compreendida do vértice P216 de coordenadas E: 584530,324 m e N: 7453313,601 m, até o vértice P215 de coordenadas E: 584544,013 m e N: 7453331,503 m, percorrendo 22,94 metros, localizada no bairro Cantagalo;

Nome: Escadaria 3895, inscrita sob o código 10349, compreendida do vértice P702 de coordenadas E: 584559,812 m e N: 7453245,836 m, até o vértice P701 de coordenadas E: 584610,686 m e N: 7453251,915 m, percorrendo 51,79 metros, localizada no bairro Cantagalo;

Nome: Travessa 3559, inscrita sob o código 5427, compreendida do vértice P1596 de coordenadas E: 584593,3 m e N: 7453161,243 m, até o vértice P1595 de coordenadas E: 584612,518 m e N: 7453275,714 m, percorrendo 120,84 metros, localizada no bairro Cantagalo;

Nome: Travessa 3566, inscrita sob o código 7798, compreendida do vértice P1634 de coordenadas E: 584683,774 m e N: 7453191,786 m, até o vértice P1633 de coordenadas E: 584701,301 m e N: 7453223,942 m, percorrendo 48,4 metros, localizada no bairro Cantagalo;

Nome: Escada 2960, inscrita sob o código 10752, compreendida do vértice P1874 de coordenadas E: 584731,683 m e N: 7453288,523 m, até o vértice P1873 de coordenadas E: 584734,018 m e N: 7453296,544 m, percorrendo 23,82 metros, localizada no bairro Cantagalo;

Nome: Travessa 3901, inscrita sob o código 10316, compreendida do vértice P2220 de coordenadas E: 584471,409 m e N: 7453169,455 m, até o vértice P2219 de coordenadas E: 584443,205 m e N: 7453095,905 m, percorrendo 89,12 metros, localizada no bairro Cantagalo;

Nome: Rua 3529, inscrita sob o código 1029, compreendida do vértice P2460 de coordenadas E: 584792,042 m e N: 7453328,065 m, até o vértice P2459 de coordenadas E: 584691,16 m e N: 7453363,48 m, percorrendo 121,08 metros, localizada no bairro Cantagalo;

Nome: Rua 3531, inscrita sob o código 1097, compreendida do vértice P2504 de coordenadas E: 584356,974 m e N: 7453061,825 m, até o vértice P2503 de coordenadas E: 584402,399 m e N: 7453061,688 m, percorrendo 45,43 metros, localizada no bairro Cantagalo;

Nome: Rua 3537, inscrita sob o código 1675, compreendida do vértice P2508 de coordenadas E: 584595,802 m e N: 7453004,853 m, até o vértice P2507 de coordenadas E: 584540,14 m e N: 7453084,982 m, percorrendo 125,2 metros, localizada no bairro Cantagalo;

Nome: Rua 3551, inscrita sob o código 5008, compreendida do vértice P2834 de coordenadas E: 584479,822 m e N: 7453229,392 m, até o vértice P2833 de coordenadas E: 584517,482 m e N: 7453254,913 m, percorrendo 46,21 metros, localizada no bairro Cantagalo;

Nome: Rua 3577, inscrita sob o código 6842, compreendida do vértice P2866 de coordenadas E: 584470,027 m e N: 7452998,142 m, até o vértice P2865 de coordenadas E: 584463,437 m e N:

7453048,925 m, percorrendo 51,22 metros, localizada no bairro Cantagalo;

Nome: Rua 3561, inscrita sob o código 6988, compreendida do vértice P2876 de coordenadas E: 584317,568 m e N: 7452978,361 m, até o vértice P2875 de coordenadas E: 584398,752 m e N: 7453043,88 m, percorrendo 107,99 metros, localizada no bairro Cantagalo;

Nome: Rua 3564, inscrita sob o código 7699, compreendida do vértice P2882 de coordenadas E: 584159,916 m e N: 7452810,662 m, até o vértice P2881 de coordenadas E: 584428,4 m e N: 7453043,963 m, percorrendo 374,89 metros, localizada no bairro Cantagalo;

Nome: Rua 3565, inscrita sob o código 7362, compreendida do vértice P2884 de coordenadas E: 583579,75 m e N: 7454794,665 m, até o vértice P2883 de coordenadas E: 583545,817 m e N: 7454804,681 m, percorrendo 35,46 metros, localizada no bairro Cantagalo;

Nome: Servidão 3541, inscrita sob o código 2387, compreendida do vértice P2896 de coordenadas E: 584568,524 m e N: 7453308,265 m, até o vértice P2895 de coordenadas E: 584563,818 m e N: 7453320,893 m, percorrendo 13,48 metros, localizada no bairro Cantagalo;

Nome: Servidão 3530, inscrita sob o código 949, compreendida do vértice P2920 de coordenadas E: 584487,979 m e N: 7453256,096 m, até o vértice P2919 de coordenadas E: 584505,367 m e N: 7453273,9 m, percorrendo 27,17 metros, localizada no bairro Cantagalo;

Nome: Servidão 3558, inscrita sob o código 5009, compreendida do vértice P2928 de coordenadas E: 584564,354 m e N: 7453310,631 m, até o vértice P2927 de coordenadas E: 584542,551 m e N: 7453278,509 m, percorrendo 52,84 metros, localizada no bairro Cantagalo;

Nome: Servidão 3557, inscrita sob o código 10783, compreendida do vértice P2930 de coordenadas E: 584565,563 m e N: 7453448,35 m, até o vértice P2929 de coordenadas E: 584575,138 m e N: 7453480,99 m, percorrendo 34,37 metros, localizada no bairro Cantagalo;

Nome: Servidão 3578, inscrita sob o código 10344, compreendida do vértice P2970 de coordenadas E: 584666,273 m e N: 7453331,873 m, até o vértice P2969 de coordenadas E: 584662,799 m e N: 7453309,213 m, percorrendo 22,93 metros, localizada no bairro Cantagalo;

Nome: Servidão 3560, inscrita sob o código 5447, compreendida do vértice P2990 de coordenadas E: 584245,438 m e N: 7453525,698 m, até o vértice P2989 de coordenadas E: 584256,212 m e N: 7453480,497 m, percorrendo 47,83 metros, localizada no bairro Cantagalo;

Nome: Servidão 3568, inscrita sob o código 8249, compreendida do

vértice P2992 de coordenadas E: 584567,385 m e N: 7453102,435 m, até o vértice P2991 de coordenadas E: 584533,743 m e N: 7453110,498 m, percorrendo 38,9 metros, localizada no bairro Cantagalo;

Nome: Servidão 3570, inscrita sob o código 10331, compreendida do vértice P3028 de coordenadas E: 584766,066 m e N: 7453202,567 m, até o vértice P3027 de coordenadas E: 584743,17 m e N: 7453193,808 m, percorrendo 26,76 metros, localizada no bairro Cantagalo;

Nome: Servidão 3572, inscrita sob o código 10342, compreendida do vértice P3030 de coordenadas E: 584704,244 m e N: 7453289,565 m, até o vértice P3029 de coordenadas E: 584676,2 m e N: 7453287,19 m, percorrendo 28,43 metros, localizada no bairro Cantagalo;

Nome: Servidão 3576, inscrita sob o código 10355, compreendida do vértice P3034 de coordenadas E: 583667,163 m e N: 7452390,789 m, até o vértice P3033 de coordenadas E: 583659,378 m e N: 7452370,636 m, percorrendo 23,5 metros, localizada no bairro Cantagalo;

Nome: Servidão 3516, inscrita sob o código 161, compreendida do vértice P3130 de coordenadas E: 584467,187 m e N: 7453271,374 m, até o vértice P3129 de coordenadas E: 584471,067 m e N: 7453298,494 m, percorrendo 27,52 metros, localizada no bairro Cantagalo;

Nome: Rua Sítio das Pedras, inscrita sob o código 4806, compreendida do vértice P3176 de coordenadas E: 584274,164 m e N: 7453181,283 m, até o vértice P3175 de coordenadas E: 584110,862 m e N: 7453186,079 m, percorrendo 185,99 metros, localizada no bairro Cantagalo;

Nome: Servidão 3098, inscrita sob o código 6098, compreendida do vértice P3812 de coordenadas E:

584577,225 m e N: 7453515,724 m, até o vértice P3811 de coordenadas E: 584512,713 m e N: 7453474,494 m, percorrendo 90,66 metros, localizada no bairro Cantagalo;

Nome: Acesso 3532, inscrita sob o código 1463, compreendida do vértice P4070 de coordenadas E: 584501,327 m e N: 7453382,446 m, até o vértice P4069 de coordenadas E: 584502,114 m e N: 7453413,543 m, percorrendo 31,59 metros, localizada no bairro Cantagalo;

Nome: Rua 3909, inscrita sob o código 10353, compreendida do vértice P4366 de coordenadas E: 583653,946 m e N: 7452407,319 m, até o vértice P4365 de coordenadas E: 583647,737 m e N: 7452370,666 m, percorrendo 46,57 metros, localizada no bairro Cantagalo;

Nome: Rua 3912, inscrita sob o código 7979, compreendida do vértice P4402 de coordenadas E: 584567,015 m e N: 7453301,576 m, até o vértice P4401 de coordenadas E: 584564,25 m e N: 7453330,852 m, percorrendo 29,79 metros, localizada no bairro

Cantagalo;

Nome: Rua 3900, inscrita sob o código 10322, compreendida do vértice P4426 de coordenadas E: 584352,954 m e N: 7453043,827 m, até o vértice P4425 de coordenadas E: 584356,974 m e N: 7453061,825 m, percorrendo 20,93 metros, localizada no bairro Cantagalo;

Nome: Escadaria 3533, inscrita sob o código 1213, compreendida do vértice P4526 de coordenadas E: 584526,498 m e N: 7453230,626 m, até o vértice P4525 de coordenadas E: 584522,382 m e N: 7453159,169 m, percorrendo 83,52 metros, localizada no bairro Cantagalo;

Nome: Escadaria 3569, inscrita sob o código 10313, compreendida do vértice P4570 de coordenadas E: 584486,675 m e N: 7453411,22 m, até o vértice P4569 de coordenadas E: 584501,327 m e N: 7453382,446 m, percorrendo 32,49 metros, localizada no bairro Cantagalo;

Nome: Escadaria 3571, inscrita sob o código 10314, compreendida do vértice P4610 de coordenadas E: 584522,688 m e N: 7453132,608 m, até o vértice P4609 de coordenadas E: 584540,101 m e N: 7453139,013 m, percorrendo 18,58 metros, localizada no bairro Cantagalo;

Nome: Trevo de Garatucaia, inscrita sob o código 1505, compreendida do vértice P3762 de coordenadas E: 584916,909 m e N: 7452747,486 m, até o vértice P3761 de coordenadas E: 584832,308 m e N: 7452770,567 m, percorrendo 123,74 metros, localizada no bairro Cantagalo;

Nome: Estrada da Caputera II, inscrita sob o código 7336, compreendida do vértice P30 de coordenadas E: 580479,218 m e N: 7457908,11 m, até o vértice P29 de coordenadas E: 579516,481 m e N: 7457908,431 m, percorrendo 1044,89 metros, localizada no bairro Caputera I;

Nome: Travessa 3606, inscrita sob o código 8127, compreendida do vértice P156 de coordenadas E: 579927,746 m e N: 7458705,763 m, até o vértice P155 de coordenadas E: 579920,849 m e N: 7458671,132 m, percorrendo 37,27 metros, localizada no bairro Caputera I;

Nome: Travessa 3605, inscrita sob o código 9404, compreendida do vértice P162 de coordenadas E: 579641,316 m e N: 7458664,674 m, até o vértice P161 de coordenadas E: 579674,147 m e N: 7458635,361 m, percorrendo 45,41 metros, localizada no bairro Caputera I;

Nome: Servidão 3608, inscrita sob o código 9407, compreendida do vértice P166 de coordenadas E: 580351,348 m e N: 7459366,638 m, até o vértice P165 de coordenadas E: 580384,328 m e N: 7459406,229 m, percorrendo 52,63 metros, localizada no bairro Caputera I;

Nome: Servidão 3613, inscrita sob o código 10137, compreendida do vértice P204 de coordenadas E: 580653,447 m e N:

7459644,341 m, até o vértice P203 de coordenadas E: 580638,633 m e N: 7459631,357 m, percorrendo 19,7 metros, localizada no bairro Caputera I;

Nome: Rua da Cachoeira, inscrita sob o código 1509, compreendida do vértice P320 de coordenadas E: 580671,566 m e N: 7459586,119 m, até o vértice P319 de coordenadas E: 580531,813 m e N: 7459625,623 m, percorrendo 207,29 metros, localizada no bairro Caputera I;

Nome: Travessa 3617, inscrita sob o código 10070, compreendida do vértice P362 de coordenadas E: 580789,307 m e N: 7459834,716 m, até o vértice P361 de coordenadas E: 580787,1 m e N: 7459825,944 m, percorrendo 9,05 metros, localizada no bairro Caputera I;

Nome: Travessa 3619, inscrita sob o código 10065, compreendida do vértice P364 de coordenadas E: 580787,1 m e N: 7459825,944 m, até o vértice P363 de coordenadas E: 580757,629 m e N: 7459743,352 m, percorrendo 87,96 metros, localizada no bairro Caputera I;

Nome: Travessa 3616, inscrita sob o código 10069, compreendida do vértice P366 de coordenadas E: 580775,313 m e N: 7459844,967 m, até o vértice P365 de coordenadas E: 580787,1 m e N: 7459825,944 m, percorrendo 22,39 metros, localizada no bairro Caputera I;

Nome: Estrada da Caputera I, inscrita sob o código 1197, compreendida do vértice P482 de coordenadas E: 580655,367 m e N: 7459872,579 m, até o vértice P481 de coordenadas E: 581942,479 m e N: 7460285,201 m, percorrendo 1564,88 metros, localizada no bairro Caputera I;

Nome: Beco do Ronaldo, inscrita sob o código 157, compreendida do vértice P640 de coordenadas E: 579844,119 m e N: 7458686,141 m, até o vértice P639 de coordenadas E: 579755,357 m e N: 7458714,934 m, percorrendo 124,12 metros, localizada no bairro Caputera I;

Nome: Escadaria 3595, inscrita sob o código 3501, compreendida do vértice P928 de coordenadas E: 579823,098 m e N: 7458580,673 m, até o vértice P927 de coordenadas E: 579846,581 m e N: 7458595,065 m, percorrendo 39,09 metros, localizada no bairro Caputera I;

Nome: Rua 3604, inscrita sob o código 7083, compreendida do vértice P1774 de coordenadas E: 580744,253 m e N: 7459643,932 m, até o vértice P1773 de coordenadas E: 580712,624 m e N: 7459669,493 m, percorrendo 41,14 metros, localizada no bairro Caputera I;

Nome: Rua Joaquim de Oliveira, inscrita sob o código 4959, compreendida do vértice P2490 de coordenadas E: 579742,659 m e N: 7458624,986 m, até o vértice P2489 de coordenadas E: 579653,896 m e N: 7458598,544 m, percorrendo 128,75 metros, localizada no bairro Caputera I;

Nome: Servidão 3583, inscrita sob o código 1711, compreendida do vértice P3182 de coordenadas E: 580656,504 m e N: 7459700,943 m, até o vértice P3181 de coordenadas E: 580668,551 m e N: 7459727,428 m, percorrendo 41,03 metros, localizada no bairro Caputera I;

Nome: Ladeira 3597, inscrita sob o código 4856, compreendida do vértice P3594 de coordenadas E: 579901,595 m e N: 7458911,869 m, até o vértice P3593 de coordenadas E: 579884,951 m e N: 7458908,35 m, percorrendo 17,04 metros, localizada no bairro Caputera I;

Nome: Ladeira 2900, inscrita sob o código 824, compreendida do vértice P3694 de coordenadas E: 579871,076 m e N: 7458870,704 m, até o vértice P3693 de coordenadas E: 579880,52 m e N: 7458917,825 m, percorrendo 50,76 metros, localizada no bairro Caputera I;

Nome: Rua 3591, inscrita sob o código 2620, compreendida do vértice P4200 de coordenadas E: 578887,744 m e N: 7458055,969 m, até o vértice P4199 de coordenadas E: 579086,826 m e N: 7458265,403 m, percorrendo 427,41 metros, localizada no bairro Caputera I;

Nome: Rua 3590, inscrita sob o código 2621, compreendida do vértice P4204 de coordenadas E: 578942,299 m e N: 7458089,144 m, até o vértice P4203 de coordenadas E: 578992,972 m e N: 7458131,31 m, percorrendo 66,25 metros, localizada no bairro Caputera I;

Nome: Rua 3596, inscrita sob o código 4588, compreendida do vértice P4212 de coordenadas E: 579866,966 m e N: 7458675,431 m, até o vértice P4211 de coordenadas E: 579837,451 m e N: 7458766,226 m, percorrendo 109 metros, localizada no bairro Caputera I;

Nome: Rua 3598, inscrita sob o código 4749, compreendida do vértice P4216 de coordenadas E: 580212,657 m e N: 7457883,848 m, até o vértice P4215 de coordenadas E: 580173,957 m e N: 7457779,237 m, percorrendo 115,61 metros, localizada no bairro Caputera I;

Nome: Rua 3588, inscrita sob o código 2452, compreendida do vértice P4232 de coordenadas E: 580707,252 m e N: 7459656,623 m, até o vértice P4231 de coordenadas E: 580718,141 m e N: 7459701,352 m, percorrendo 46,5 metros, localizada no bairro Caputera I;

Nome: Rua 3586, inscrita sob o código 2385, compreendida do vértice P4234 de coordenadas E: 579860,765 m e N: 7458487,576 m, até o vértice P4233 de coordenadas E: 580209,091 m e N: 7458765,382 m, percorrendo 686,46 metros, localizada no bairro Caputera I;

Nome: Rua 3589, inscrita sob o código 2393, compreendida do vértice P4236 de coordenadas E: 580976,2 m e N: 7460139,243 m, até o vértice P4235 de coordenadas E: 580995,42 m e N: 7460172,238

m, percorrendo 38,8 metros, localizada no bairro Caputera I;

Nome: Beco 3611, inscrita sob o código 10142, compreendida do vértice P4678 de coordenadas E: 579825,207 m e N: 7458855,778 m, até o vértice P4677 de coordenadas E: 579806,688 m e N: 7458865,932 m, percorrendo 21,12 metros, localizada no bairro Caputera I;

Nome: Rua 2902, inscrita sob o código 4227, compreendida do vértice P4566 de coordenadas E: 579998,711 m e N: 7458962,974 m, até o vértice P4565 de coordenadas E: 580052,307 m e N: 7459001,041 m, percorrendo 65,83 metros, localizada no bairro Caputera I;

Nome: Beco 3607, inscrita sob o código 9408, compreendida do vértice P4642 de coordenadas E: 580447,309 m e N: 7459419,097 m, até o vértice P4641 de coordenadas E: 580443,976 m e N: 7459380,041 m, percorrendo 42,24 metros, localizada no bairro Caputera I;

Nome: Beco 3609, inscrita sob o código 10067, compreendida do vértice P4646 de coordenadas E: 580585,667 m e N: 7459944,675 m, até o vértice P4645 de coordenadas E: 580633,303 m e N: 7459891,695 m, percorrendo 80,24 metros, localizada no bairro Caputera I;

Nome: Beco 3612, inscrita sob o código 10140, compreendida do vértice P4684 de coordenadas E: 580179,015 m e N: 7459102,302 m, até o vértice P4683 de coordenadas E: 580157,473 m e N: 7459127,149 m, percorrendo 33,79 metros, localizada no bairro Caputera I;

Nome: Beco 3602, inscrita sob o código 7314, compreendida do vértice P4718 de coordenadas E: 580655,367 m e N: 7459872,579 m, até o vértice P4717 de coordenadas E: 580609,012 m e N: 7459896,495 m, percorrendo 59,55 metros, localizada no bairro Caputera I;

Nome: Estrada da Fazenda da Caputera, inscrita sob o código 2116, compreendida do vértice P2728 de coordenadas E: 580973,081 m e N: 7460717,504 m, até o vértice P2727 de coordenadas E: 579428,049 m e N: 7457881,973 m, percorrendo 3447,6 metros, localizada no bairro Caputera I;

Nome: Trevo da Caputera, inscrita sob o código 2199, compreendida do vértice P3544 de coordenadas E: 579482,593 m e N: 7457956,435 m, até o vértice P3543 de coordenadas E: 579474,284 m e N: 7457911,405 m, percorrendo 158,62 metros, localizada no bairro Caputera I;

Nome: Rua 3610, inscrita sob o código 10071, compreendida do vértice P182 de coordenadas E: 580474,945 m e N: 7457954,157 m, até o vértice P181 de coordenadas E: 580423,593 m e N: 7457943,968 m, percorrendo 69,07 metros, localizada no bairro Caputera II;

Nome: Rua 3614, inscrita sob o código 10072, compreendida do vértice P184 de coordenadas E: 580479,218 m e N: 7457908,11

m, até o vértice P183 de coordenadas E: 580461,754 m e N: 7457941,19 m, percorrendo 37,41 metros, localizada no bairro Caputera II;

Nome: Rua Dona Judite, inscrita sob o código 1822, compreendida do vértice P1624 de coordenadas E: 581107,297 m e N: 7458522,717 m, até o vértice P1623 de coordenadas E: 581149,113 m e N: 7458653,052 m, percorrendo 156,82 metros, localizada no bairro Caputera II;

Nome: Servidão Cipriano Ribeiro Menegheti, inscrita sob o código 10076, compreendida do vértice P3230 de coordenadas E: 581218,985 m e N: 7458647,672 m, até o vértice P3229 de coordenadas E: 581234,521 m e N: 7458617,705 m, percorrendo 33,76 metros, localizada no bairro Caputera II;

Nome: Estrada da Caputera II, inscrita sob o código 1242, compreendida do vértice P3930 de coordenadas E: 580479,218 m e N: 7457908,11 m, até o vértice P3929 de coordenadas E: 581278,613 m e N: 7458638,773 m, percorrendo 1153,13 metros, localizada no bairro Caputera II;

Nome: Rua 3581, inscrita sob o código 752, compreendida do vértice P4418 de coordenadas E: 580554,086 m e N: 7458200,429 m, até o vértice P4417 de coordenadas E: 580515,04 m e N: 7458100,198 m, percorrendo 120,18 metros, localizada no bairro Caputera II;

Nome: Rua 3592, inscrita sob o código 3066, compreendida do vértice P4692 de coordenadas E: 581162,842 m e N: 7458592,53 m, até o vértice P4691 de coordenadas E: 581111,068 m e N: 7458618,498 m, percorrendo 59,61 metros, localizada no bairro Caputera II;

Nome: Rua Jordão Galindo, inscrita sob o código 5587, compreendida do vértice P154 de coordenadas E: 569881,909 m e N: 7455309,236 m, até o vértice P153 de coordenadas E: 569838,323 m e N: 7455355,368 m, percorrendo 63,83 metros, localizada no bairro Centro;

Nome: Rua Teixeira Brandão, inscrita sob o código 3722, compreendida do vértice P348 de coordenadas E: 569769,908 m e N: 7455270,072 m, até o vértice P347 de coordenadas E: 569782,928 m e N: 7455348,907 m, percorrendo 81,47 metros, localizada no bairro Centro;

Nome: Largo da Lapa, inscrita sob o código 7674, compreendida do vértice P580 de coordenadas E: 569850,826 m e N: 7455191,432 m, até o vértice P579 de coordenadas E: 569890,575 m e N: 7455284,105 m, percorrendo 102,12 metros, localizada no bairro Centro;

Nome: Cais da Lapa, inscrita sob o código 10758, compreendida do vértice P724 de coordenadas E: 569951,803 m e N: 7454972,9 m, até o vértice P723 de coordenadas E: 569823,782 m e N: 7455169,347 m, percorrendo 234,5 metros, localizada no bairro Centro;

Nome: Rua Pereira Peixoto, inscrita sob o código 1685, compreendida do vértice P788 de coordenadas E: 569810,365 m e N: 7455385,744 m, até o vértice P787 de coordenadas E: 569745,242 m e N: 7455504,195 m, percorrendo 135,37 metros, localizada no bairro Centro;

Nome: Cais do Odaka, inscrita sob o código 2424, compreendida do vértice P2258 de coordenadas E: 570427,792 m e N: 7455386,853 m, até o vértice P2257 de coordenadas E: 570390,68 m e N: 7455429,314 m, percorrendo 56,48 metros, localizada no bairro Centro;

Nome: Rua Honório Lima, inscrita sob o código 214, compreendida do vértice P1530 de coordenadas E: 569629,596 m e N: 7455260,012 m, até o vértice P1529 de coordenadas E: 569630,06 m e N: 7455457,042 m, percorrendo 197,11 metros, localizada no bairro Centro;

Nome: Rua Dona Antônia de Vilhena, inscrita sob o código 3604, compreendida do vértice P1550 de coordenadas E: 569957,096 m e N: 7455501,146 m, até o vértice P1549 de coordenadas E: 569914,381 m e N: 7455588,696 m, percorrendo 97,48 metros, localizada no bairro Centro;

Nome: Pier 3040, inscrita sob o código 10809, compreendida do vértice P1742 de coordenadas E: 570168,001 m e N: 7455237,113 m, até o vértice P1741 de coordenadas E: 569991,059 m e N: 7455224,577 m, percorrendo 229,04 metros, localizada no bairro Centro;

Nome: Pier 3061, inscrita sob o código 10756, compreendida do vértice P1800 de coordenadas E: 570168,334 m e N: 7455337,271 m, até o vértice P1799 de coordenadas E: 570135,563 m e N: 7455397,35 m, percorrendo 68,44 metros, localizada no bairro Centro;

Nome: Trav. Santa Luiza, inscrita sob o código 1065, compreendida do vértice P2044 de coordenadas E: 569978,721 m e N: 7455453,622 m, até o vértice P2043 de coordenadas E: 569957,096 m e N: 7455501,146 m, percorrendo 52,22 metros, localizada no bairro Centro;

Nome: Rua Quaresma Júnior, inscrita sob o código 5184, compreendida do vértice P2340 de coordenadas E: 569782,928 m e N: 7455348,907 m, até o vértice P2339 de coordenadas E: 569717,596 m e N: 7455489,277 m, percorrendo 155,14 metros, localizada no bairro Centro;

Nome: Trav. João Elias Miguel, inscrita sob o código 8417, compreendida do vértice P2372 de coordenadas E: 570329,323 m e N: 7455394,605 m, até o vértice P2371 de coordenadas E: 570308,853 m e N: 7455383,609 m, percorrendo 120,75 metros, localizada no bairro Centro;

Nome: Trav. Doutor Louzada, inscrita sob o código 6047, compreendida do vértice P2482 de coordenadas E: 569820,215 m e N: 7455372,821 m, até o vértice P2481 de coordenadas E: 569782,928

m e N: 7455348,907 m, percorrendo 44,3 metros, localizada no bairro Centro;

Nome: Trav. Desembargador Ventura, inscrita sob o código 5423, compreendida do vértice P2674 de coordenadas E: 569681,183 m e N: 7455265,807 m, até o vértice P2673 de coordenadas E: 569679,25 m e N: 7455375,448 m, percorrendo 110,08 metros, localizada no bairro Centro;

Nome: Rua Doutor Moacyr de Paula Lobo, inscrita sob o código 4050, compreendida do vértice P2778 de coordenadas E: 569834,036 m e N: 7455557,888 m, até o vértice P2777 de coordenadas E: 569746,399 m e N: 7455699,581 m, percorrendo 166,63 metros, localizada no bairro Centro;

Nome: Rua 110, inscrita sob o código 353, compreendida do vértice P2886 de coordenadas E: 570303,148 m e N: 7455332,538 m, até o vértice P2885 de coordenadas E: 570282,268 m e N: 7455369,917 m, percorrendo 42,82 metros, localizada no bairro Centro;

Nome: Cais Fotógrafo Valério Vieira, inscrita sob o código 10807, compreendida do vértice P3024 de coordenadas E: 570003,638 m e N: 7455346,816 m, até o vértice P3023 de coordenadas E: 569991,065 m e N: 7455224,665 m, percorrendo 133,94 metros, localizada no bairro Centro;

Nome: Rua Guilherme Briggs, inscrita sob o código 6336, compreendida do vértice P3044 de coordenadas E: 569573,659 m e N: 7455265,344 m, até o vértice P3043 de coordenadas E: 569576,342 m e N: 7455328,639 m, percorrendo 63,65 metros, localizada no bairro Centro;

Nome: Escada 100, inscrita sob o código 4676, compreendida do vértice P3140 de coordenadas E: 570372,185 m e N: 7455593,088 m, até o vértice P3139 de coordenadas E: 570380,043 m e N: 7455615,945 m, percorrendo 24,71 metros, localizada no bairro Centro;

Nome: Rua Arcebispo Santos, inscrita sob o código 1487, compreendida do vértice P3146 de coordenadas E: 569849,931 m e N: 7455247,784 m, até o vértice P3145 de coordenadas E: 569553,836 m e N: 7455250,051 m, percorrendo 301,54 metros, localizada no bairro Centro;

Nome: Rua Doutor Bastos, inscrita sob o código 832, compreendida do vértice P3192 de coordenadas E: 569850,826 m e N: 7455191,432 m, até o vértice P3191 de coordenadas E: 569794,957 m e N: 7455243,041 m, percorrendo 76,84 metros, localizada no bairro Centro;

Nome: Travessa Estevão Pereira, inscrita sob o código 805, compreendida do vértice P3354 de coordenadas E: 570059,058 m e N: 7455484,203 m, até o vértice P3353 de coordenadas E: 570076,194 m e N: 7455435,607 m, percorrendo 51,53 metros, localizada no bairro Centro;

Nome: Cais de Santa Luzia, inscrita sob o código 10806, compreendida do vértice P3398 de coordenadas E: 570235,344 m e N:

7455451,85 m, até o vértice P3397 de coordenadas E: 569980,798 m e N: 7455312,554 m, percorrendo 290,21 metros, localizada no bairro Centro;

Nome: Praça Nilo Peçanha, inscrita sob o código 1596, compreendida do vértice P3684 de coordenadas E: 569771,005 m e N: 7455284,326 m, até o vértice P3683 de coordenadas E: 569734,019 m e N: 7455285,123 m, percorrendo 37 metros, localizada no bairro Centro;

Nome: Praça Lopes Trovão, inscrita sob o código 6466, compreendida do vértice P3858 de coordenadas E: 569890,575 m e N: 7455284,105 m, até o vértice P3857 de coordenadas E: 569862,701 m e N: 7455295,907 m, percorrendo 30,51 metros, localizada no bairro Centro;

Nome: Praça General Osório, inscrita sob o código 4797, compreendida do vértice P3864 de coordenadas E: 570081,651 m e N: 7455492,268 m, até o vértice P3863 de coordenadas E: 570068,858 m e N: 7455531,574 m, percorrendo 41,34 metros, localizada no bairro Centro;

Nome: Av. Raul Pompéia, inscrita sob o código 2377, compreendida do vértice P4074 de coordenadas E: 569917,15 m e N: 7455420,212 m, até o vértice P4073 de coordenadas E: 569838,651 m e N: 7455549,916 m, percorrendo 151,66 metros, localizada no bairro Centro;

Nome: Rua da Conceição, inscrita sob o código 6574, compreendida do vértice P4144 de coordenadas E: 569828,916 m e N: 7455398,32 m, até o vértice P4143 de coordenadas E: 570153,016 m e N: 7455554,218

m, percorrendo 378,89 metros, localizada no bairro Centro;

Nome: Trav. do Carmo, inscrita sob o código 2693, compreendida do vértice P4226 de coordenadas E: 570145,731 m e N: 7455601,869 m, até o vértice P4225 de coordenadas E: 570180,596 m e N: 7455608,271 m, percorrendo 35,45 metros, localizada no bairro Centro;

Nome: Rua Cônegos Bittencourt, inscrita sob o código 837, compreendida do vértice P4262 de coordenadas E: 569629,295 m e N: 7455358,324 m, até o vértice P4261 de coordenadas E: 569791,498 m e N: 7455414,426 m, percorrendo 171,64 metros, localizada no bairro Centro;

Nome: Rua Três de Outubro, inscrita sob o código 6312, compreendida do vértice P4334 de coordenadas E: 569463,924 m e N: 7455298,239 m, até o vértice P4333 de coordenadas E: 569543,613 m e N: 7455312,244 m, percorrendo 80,92 metros, localizada no bairro Centro;

Nome: Rua Frei Inácio, inscrita sob o código 2218, compreendida do vértice P4690 de coordenadas E: 570158,652 m e N: 7455516,489 m, até o vértice P4689 de coordenadas E: 570132,87 m e N: 7455681,408 m, percorrendo 166,94 metros, localizada no bairro Centro;

Nome: Rua Professor Lima, inscrita sob o código 6307, compreendida do vértice P4846 de coordenadas E: 569815,906 m e N: 7455316,888 m, até o vértice P4845 de coordenadas E: 569543,613 m e N: 7455312,244 m, percorrendo 289,32 metros, localizada no bairro Centro;

Nome: Trevo de Garatucaia, inscrita sob o código 8200, compreendida do vértice P3168 de coordenadas E: 584861,409 m e N: 7452763,736 m, até o vértice P3167 de coordenadas E: 584840,973 m e N: 7452768,579 m, percorrendo 39,28 metros, localizada no bairro Cidade Da Bíblia;

Nome: Av. Marques de Leão, inscrita sob o código 2030, compreendida do vértice P3368 de coordenadas E: 568772,523 m e N: 7454256,017 m, até o vértice P3367 de coordenadas E: 569087,047 m e N: 7454796,491 m, percorrendo 1362,87 metros, localizada no bairro Colégio Naval;

Nome: Beco 3416, inscrita sob o código 1272, compreendida do vértice P5014 de coordenadas E: 571502,903 m e N: 7459549,761 m, até o vértice P5013 de coordenadas E: 571426,704 m e N: 7459795,736 m, percorrendo 57,84 metros, localizada no bairro Divinéia;

Nome: Beco 3411, inscrita sob o código 4420, compreendida do vértice P32 de coordenadas E: 571394,792 m e N: 7459794,023 m, até o vértice P31 de coordenadas E: 571344,863 m e N: 7459783,392 m, percorrendo 51,07 metros, localizada no bairro Divinéia;

Nome: Beco 3416, inscrita sob o código 1272, compreendida do vértice P36 de coordenadas E: 571497,829 m e N: 7459522,916 m, até o vértice P5013 de coordenadas E: 571426,704 m e N: 7459795,736 m, percorrendo 57,84 metros, localizada no bairro Divinéia;

Nome: Beco 3415, inscrita sob o código 8748, compreendida do vértice P38 de coordenadas E: 571230,957 m e N: 7459738,252 m, até o vértice P37 de coordenadas E: 571220,655 m e N: 7459780,113 m, percorrendo 43,12 metros, localizada no bairro Divinéia;

Nome: Rua Nova República, inscrita sob o código 553, compreendida do vértice P56 de coordenadas E: 571410,963 m e N: 7459467,301 m, até o vértice P55 de coordenadas E: 571426,955 m e N: 7459591,335 m, percorrendo 125,09 metros, localizada no bairro Divinéia;

Nome: Beco 3432, inscrita sob o código 2570, compreendida do vértice P70 de coordenadas E: 571268,523 m e N: 7459664,943 m, até o vértice P69 de coordenadas E: 571228,67 m e N: 7459705,382 m, percorrendo 65,93 metros, localizada no bairro Divinéia;

Nome: Ladeira 3427, inscrita sob o código 5321, compreendida do vértice P400 de coordenadas E: 571639,435 m e N: 7460008,805 m, até o vértice P399 de coordenadas E: 571641,656 m e N: 7459965,739 m, percorrendo 45,06 metros, localizada no bairro

Divinéia;

Nome: Rua Dorvina, inscrita sob o código 438, compreendida do vértice P970 de coordenadas E: 571271,393 m e N: 7459398,543 m, até o vértice P969 de coordenadas E: 571262,919 m e N: 7459489,081 m, percorrendo 90,99 metros, localizada no bairro Divinéia;

Nome: Rua do Campo, inscrita sob o código 306, compreendida do vértice P1094 de coordenadas E: 571423,119 m e N: 7458864,626 m, até o vértice P1093 de coordenadas E: 571315,914 m e N: 7458907,985 m, percorrendo 117,18 metros, localizada no bairro Divinéia;

Nome: Rua Bom Jardim, inscrita sob o código 3616, compreendida do vértice P1414 de coordenadas E: 571481,344 m e N: 7459693,685 m, até o vértice P1413 de coordenadas E: 571640,142 m e N: 7459708,62 m, percorrendo 159,84 metros, localizada no bairro Divinéia;

Nome: Rua Cabo Frio, inscrita sob o código 991, compreendida do vértice P1532 de coordenadas E: 571404,248 m e N: 7458574,689 m, até o vértice P1531 de coordenadas E: 571248,081 m e N: 7458639,028 m, percorrendo 220,25 metros, localizada no bairro Divinéia;

Nome: Escada Alto da Ribeira, inscrita sob o código 3921, compreendida do vértice P1764 de coordenadas E: 571670,152 m e N: 7459972,46 m, até o vértice P1763 de coordenadas E: 571602,171 m e N: 7459960,624 m, percorrendo 76,09 metros, localizada no bairro Divinéia;

Nome: Trav. Divinéia, inscrita sob o código 1965, compreendida do vértice P1822 de coordenadas E: 571511,93 m e N: 7459442,311 m, até o vértice P1821 de coordenadas E: 571511,4 m e N: 7459506,893 m, percorrendo 64,68 metros, localizada no bairro Divinéia;

Nome: Trav. Barra do Piraí, inscrita sob o código 3898, compreendida do vértice P1870 de coordenadas E: 571453,594 m e N: 7459666,21 m, até o vértice P1869 de coordenadas E: 571455,875 m e N: 7459756,943 m, percorrendo 92,37 metros, localizada no bairro Divinéia;

Nome: Rua Antônio Ribeiro, inscrita sob o código 2243, compreendida do vértice P1878 de coordenadas E: 571403,873 m e N: 7458637,472 m, até o vértice P1877 de coordenadas E: 571299,907 m e N: 7458635,84 m, percorrendo 116,58 metros, localizada no bairro Divinéia;

Nome: Beco 3958, inscrita sob o código 9343, compreendida do vértice P2172 de coordenadas E: 571255,589 m e N: 7459697,793 m, até o vértice P2171 de coordenadas E: 571230,957 m e N: 7459738,252 m, percorrendo 57,76 metros, localizada no bairro Divinéia;

Nome: Beco 3959, inscrita sob o código 8752, compreendida do vértice P2228 de coordenadas E: 571425,99 m e N: 7459812,844

m, até o vértice P2227 de coordenadas E: 571426,704 m e N: 7459795,736 m, percorrendo 19,65 metros, localizada no bairro Divinéia;

Nome: Rua 3444, inscrita sob o código 992, compreendida do vértice P2316 de coordenadas E: 571193,756 m e N: 7458556,794 m, até o vértice P2315 de coordenadas E: 571261,736 m e N: 7458585,263 m, percorrendo 87,87 metros, localizada no bairro Divinéia;

Nome: Alameda Santa Cruz, inscrita sob o código 7745, compreendida do vértice P2416 de coordenadas E: 571544,768 m e N: 7459501,586 m, até o vértice P2415 de coordenadas E: 571603,586 m e N: 7459481,533 m, percorrendo 62,63 metros, localizada no bairro Divinéia;

Nome: Trav. Maria Torres, inscrita sob o código 747, compreendida do vértice P2510 de coordenadas E: 571383,123 m e N: 7459429,019 m, até o vértice P2509 de coordenadas E: 571387,374 m e N: 7459475,409 m, percorrendo 46,59 metros, localizada no bairro Divinéia;

Nome: Rua São Fidélis, inscrita sob o código 1773, compreendida do vértice P2576 de coordenadas E: 571461,745 m e N: 7459732,409 m, até o vértice P2575 de coordenadas E: 571617,841 m e N: 7459769,161 m, percorrendo 161,3 metros, localizada no bairro Divinéia;

Nome: Rua Araruama, inscrita sob o código 2794, compreendida do vértice P2942 de coordenadas E: 571251,93 m e N: 7459383,946 m, até o vértice P2941 de coordenadas E: 571241,823 m e N: 7459488,182 m, percorrendo 104,74 metros, localizada no bairro Divinéia;

Nome: Rua Benedito Nail, inscrita sob o código 3900, compreendida do vértice P3142 de coordenadas E: 571541,643 m e N: 7459775,093 m, até o vértice P3141 de coordenadas E: 571401,215 m e N: 7459760,327 m, percorrendo 144,11 metros, localizada no bairro Divinéia;

Nome: Servidão 3446, inscrita sob o código 8761, compreendida do vértice P3454 de coordenadas E: 571343,582 m e N: 7458670,043 m, até o vértice P3453 de coordenadas E: 571344,072 m e N: 7458645,29 m, percorrendo 27,2 metros, localizada no bairro Divinéia;

Nome: Rua Ari Caetano, inscrita sob o código 2905, compreendida do vértice P3498 de coordenadas E: 571315,442 m e N: 7459684,993 m, até o vértice P3497 de coordenadas E: 571295,092 m e N: 7459854,39 m, percorrendo 170,69 metros, localizada no bairro Divinéia;

Nome: Servidão 3423, inscrita sob o código 8766, compreendida do vértice P3588 de coordenadas E: 571286,897 m e N: 7459601,055 m, até o vértice P3587 de coordenadas E: 571340,387 m e N: 7459597,242 m, percorrendo 53,63 metros, localizada no bairro Divinéia;

Nome: Servidão 3420, inscrita sob o código 6401, compreendida do vértice P3590 de coordenadas E: 571544,6 m e N: 7459871,967 m, até o vértice P3589 de coordenadas E: 571554,887 m e N: 7459846,657 m, percorrendo 32,46 metros, localizada no bairro Divinéia;

Nome: Servidão 3422, inscrita sob o código 8764, compreendida do vértice P3592 de coordenadas E: 571283,18 m e N: 7459621,944 m, até o vértice P3591 de coordenadas E: 571255,921 m e N: 7459625,1 m, percorrendo 27,44 metros, localizada no bairro Divinéia;

Nome: Servidão 3417, inscrita sob o código 8751, compreendida do vértice P3638 de coordenadas E: 571442,983 m e N: 7459788,789 m, até o vértice P3637 de coordenadas E: 571426,704 m e N: 7459795,736 m, percorrendo 17,75 metros, localizada no bairro Divinéia;

Nome: Rua José Lacerda, inscrita sob o código 295, compreendida do vértice P3652 de coordenadas E: 571613,345 m e N: 7459517,941 m, até o vértice P3651 de coordenadas E: 571363,088 m e N: 7459566,935 m, percorrendo 256,24 metros, localizada no bairro Divinéia;

Nome: Praça Santos Dumont, inscrita sob o código 616, compreendida do vértice P3822 de coordenadas E: 571402,074 m e N: 7458754,725 m, até o vértice P3821 de coordenadas E: 571377,429 m e N: 7458891,858 m, percorrendo 169,25 metros, localizada no bairro Divinéia;

Nome: Servidão 3425, inscrita sob o código 8753, compreendida do vértice P3878 de coordenadas E:

571403,974 m e N: 7459880,818 m, até o vértice P3877 de coordenadas E: 571434,397 m e N: 7459873,573 m, percorrendo 54,54 metros, localizada no bairro Divinéia;

Nome: Servidão 3426, inscrita sob o código 8749, compreendida do vértice P3882 de coordenadas E: 571577,341 m e N: 7459882,404 m, até o vértice P3881 de coordenadas E: 571556,628 m e N: 7459846,737 m, percorrendo 41,96 metros, localizada no bairro Divinéia;

Nome: Servidão 3428, inscrita sob o código 5105, compreendida do vértice P3888 de coordenadas E: 571602,206 m e N: 7459985,919 m, até o vértice P3887 de coordenadas E: 571602,171 m e N: 7459960,624 m, percorrendo 25,35 metros, localizada no bairro Divinéia;

Nome: Servidão 3445, inscrita sob o código 8760, compreendida do vértice P3960 de coordenadas E: 571322,104 m e N: 7458665,309 m, até o vértice P3959 de coordenadas E: 571320,061 m e N: 7458649,066 m, percorrendo 16,37 metros, localizada no bairro Divinéia;

Nome: Rua 3412, inscrita sob o código 3878, compreendida do vértice P4146 de coordenadas E: 571432,123 m e N: 7459926,466 m, até o vértice P4145 de coordenadas E: 571602,171 m e N:

7459960,624 m, percorrendo 219,59 metros, localizada no bairro Divinéia;

Nome: Rua 3413, inscrita sob o código 7465, compreendida do vértice P4148 de coordenadas E: 571550,718 m e N: 7460059,727 m, até o vértice P4147 de coordenadas E: 571633,033 m e N: 7460095,635 m, percorrendo 90,44 metros, localizada no bairro Divinéia;

Nome: Rua 3414, inscrita sob o código 5879, compreendida do vértice P4150 de coordenadas E: 571279,489 m e N: 7459653,611 m, até o vértice P4149 de coordenadas E: 571255,589 m e N: 7459697,793 m, percorrendo 51,69 metros, localizada no bairro Divinéia;

Nome: Rua 3415, inscrita sob o código 8756, compreendida do vértice P4152 de coordenadas E: 571233,457 m e N: 7459653,295 m, até o vértice P4151 de coordenadas E: 571268,316 m e N: 7459639,68 m, percorrendo 38,73 metros, localizada no bairro Divinéia;

Nome: Rua 3431, inscrita sob o código 2906, compreendida do vértice P4168 de coordenadas E: 571280,832 m e N: 7459768,679 m, até o vértice P4167 de coordenadas E: 571279,21 m e N: 7459780,344 m, percorrendo 11,78 metros, localizada no bairro Divinéia;

Nome: Rua 3424, inscrita sob o código 10616, compreendida do vértice P4192 de coordenadas E: 571298,087 m e N: 7459829,146 m, até o vértice P4191 de coordenadas E: 571279,21 m e N: 7459780,344 m, percorrendo 72,82 metros, localizada no bairro Divinéia;

Nome: Travessa 3418, inscrita sob o código 8347, compreendida do vértice P4242 de coordenadas E: 571304,095 m e N: 7459784,734 m, até o vértice P4241 de coordenadas E: 571279,21 m e N: 7459780,344 m, percorrendo 25,27 metros, localizada no bairro Divinéia;

Nome: Travessa 3419, inscrita sob o código 6748, compreendida do vértice P4246 de coordenadas E: 571433,922 m e N: 7459407,162 m, até o vértice P4245 de coordenadas E: 571435,944 m e N: 7459459,196 m, percorrendo 52,13 metros, localizada no bairro Divinéia;

Nome: Travessa 3404, inscrita sob o código 2114, compreendida do vértice P4260 de coordenadas E: 571389,787 m e N: 7458758,477 m, até o vértice P4259 de coordenadas E: 571411,659 m e N: 7458869,236 m, percorrendo 118,26 metros, localizada no bairro Divinéia;

Nome: Travessa 3429, inscrita sob o código 5031, compreendida do vértice P4288 de coordenadas E: 571591,807 m e N: 7459953,6 m, até o vértice P4287 de coordenadas E: 571512,696 m e N: 7459954,387 m, percorrendo 80,07 metros, localizada no bairro Divinéia;

Nome: Acesso 3430, inscrita sob o código 4960, compreendida do

vértice P4488 de coordenadas E: 571429,061 m e N: 7459758,97 m, até o vértice P4487 de coordenadas E: 571430,914 m e N: 7459776,33 m, percorrendo 24,97 metros, localizada no bairro Divinéia;

Nome: Acesso 3433, inscrita sob o código 2113, compreendida do vértice P4494 de coordenadas E: 571391,197 m e N: 7458770,47 m, até o vértice P4493 de coordenadas E: 571366,94 m e N: 7458770,549 m, percorrendo 24,52 metros, localizada no bairro Divinéia;

Nome: Acesso 3421, inscrita sob o código 8758, compreendida do vértice P4508 de coordenadas E: 571367,477 m e N: 7459745,882 m, até o vértice P4507 de coordenadas E: 571401,35 m e N: 7459740,943 m, percorrendo 42,21 metros, localizada no bairro Divinéia;

Nome: Beco 3404, inscrita sob o código 1956, compreendida do vértice P4608 de coordenadas E: 571403,545 m e N: 7458674,254 m, até o vértice P4607 de coordenadas E: 571366,28 m e N: 7458682,941 m, percorrendo 38,7 metros, localizada no bairro Divinéia;

Nome: Rua José Araújo, inscrita sob o código 2969, compreendida do vértice P4708 de coordenadas E: 571352,138 m e N: 7459863,079 m, até o vértice P4707 de coordenadas E: 571403,909 m e N: 7459960,736 m, percorrendo 111,24 metros, localizada no bairro Divinéia;

Nome: Rua da Florestal, inscrita sob o código 163, compreendida do vértice P108 de coordenadas E: 570896,862 m e N: 7457716,558 m, até o vértice P107 de coordenadas E: 571007,066 m e N: 7457825,335 m, percorrendo 212,78 metros, localizada no bairro Encruzo Da Enseada;

Nome: Escada 1004, inscrita sob o código 10770, compreendida do vértice P310 de coordenadas E: 571195,209 m e N: 7457472,353 m, até o vértice P309 de coordenadas E: 571193,107 m e N: 7457398,998 m, percorrendo 91,18 metros, localizada no bairro Encruzo Da Enseada;

Nome: Escada 1006, inscrita sob o código 10775, compreendida do vértice P312 de coordenadas E: 571016,611 m e N: 7457527,64 m, até o vértice P311 de coordenadas E: 571036,046 m e N: 7457565,125 m, percorrendo 42,28 metros, localizada no bairro Encruzo Da Enseada;

Nome: Escada 1005, inscrita sob o código 10774, compreendida do vértice P314 de coordenadas E: 571101,27 m e N: 7457478,868 m, até o vértice P313 de coordenadas E: 571136,118 m e N: 7457543,15 m, percorrendo 73,84 metros, localizada no bairro Encruzo Da Enseada;

Nome: Rua Rio de Janeiro, inscrita sob o código 10619, compreendida do vértice P354 de coordenadas E: 571136,118 m e N: 7457543,15 m, até o vértice P353 de coordenadas E: 571235,28 m e N: 7457768,235 m, percorrendo 246,05 metros, localizada no

bairro Encruzo Da Enseada;

Nome: Servidão 1512, inscrita sob o código 9566, compreendida do vértice P552 de coordenadas E: 571049,705 m e N: 7457678,761 m, até o vértice P551 de coordenadas E: 571072,635 m e N: 7457674,17 m, percorrendo 23,39 metros, localizada no bairro Encruzo Da Enseada;

Nome: Rua Niterói, inscrita sob o código 425, compreendida do vértice P1574 de coordenadas E: 571073,669 m e N: 7457569,172 m, até o vértice P1573 de coordenadas E: 571191,979 m e N: 7457789,918 m, percorrendo 250,76 metros, localizada no bairro Encruzo Da Enseada;

Nome: Rua 1507, inscrita sob o código 8247, compreendida do vértice P2100 de coordenadas E: 570728,956 m e N: 7458106,081 m, até o vértice P2099 de coordenadas E: 570782,424 m e N: 7458140,877 m, percorrendo 65,84 metros, localizada no bairro Encruzo Da Enseada;

Nome: Rua 1509, inscrita sob o código 8555, compreendida do vértice P2102 de coordenadas E: 570927,314 m e N: 7457814,232 m, até o vértice P2101 de coordenadas E: 570984,538 m e N: 7457883,605 m, percorrendo 89,99 metros, localizada no bairro Encruzo Da Enseada;

Nome: Rua 1511, inscrita sob o código 9564, compreendida do vértice P2128 de coordenadas E: 571040,737 m e N: 7457777,007 m, até o vértice P2127 de coordenadas E: 570999,935 m e N: 7457801,608 m, percorrendo 47,65 metros, localizada no bairro Encruzo Da Enseada;

Nome: Rua 1515, inscrita sob o código 6508, compreendida do vértice P2130 de coordenadas E: 571011,272 m e N: 7457875,124 m, até o vértice P2129 de coordenadas E: 571039,876 m e N: 7457925,676 m, percorrendo 66,86 metros, localizada no bairro Encruzo Da Enseada;

Nome: Rua 1518, inscrita sob o código 4387, compreendida do vértice P2136 de coordenadas E: 570692,077 m e N: 7458332,219 m, até o vértice P2135 de coordenadas E: 570654,259 m e N: 7458419,343 m, percorrendo 101,14 metros, localizada no bairro Encruzo Da Enseada;

Nome: Escadaria 1517, inscrita sob o código 4748, compreendida do vértice P2194 de coordenadas E: 571312,188 m e N: 7457595,702 m, até o vértice P2193 de coordenadas E: 571330,684 m e N: 7457565 m, percorrendo 57,86 metros, localizada no bairro Encruzo Da Enseada;

Nome: Rua Piraí, inscrita sob o código 6020, compreendida do vértice P2382 de coordenadas E: 571036,046 m e N: 7457565,125 m, até o vértice P2381 de coordenadas E: 571142,987 m e N: 7457817,83 m, percorrendo 275,74 metros, localizada no bairro Encruzo Da Enseada;

Nome: Trav. Campo Belo, inscrita sob o código 3181, compreendida do vértice P2636 de coordenadas E: 571172,379 m e N:

7457798,082 m, até o vértice P2635 de coordenadas E: 571307,936 m e N: 7458028,334 m, percorrendo 285,31 metros, localizada no bairro Encruzo Da Enseada;

Nome: Rua Volta Redonda, inscrita sob o código 614, compreendida do vértice P3496 de coordenadas E: 571195,209 m e N: 7457472,353 m, até o vértice P3495 de coordenadas E: 571297,551 m e N: 7457739,843 m, percorrendo 286,81 metros, localizada no bairro Encruzo Da Enseada;

Nome: Trevo 1516, inscrita sob o código 4846, compreendida do vértice P4138 de coordenadas E: 570782,424 m e N: 7458140,877 m, até o vértice P4137 de coordenadas E: 570724,036 m e N: 7458196,153 m, percorrendo 99,51 metros, localizada no bairro Encruzo Da Enseada;

Nome: Beco 1510, inscrita sob o código 9562, compreendida do vértice P4794 de coordenadas E: 571070,143 m e N: 7457975,53 m, até o vértice P4793 de coordenadas E: 571031,495 m e N: 7457933,055 m, percorrendo 57,43 metros, localizada no bairro Encruzo Da Enseada;

Nome: Rua Cecília Moreira Costa, inscrita sob o código 8144, compreendida do vértice P806 de coordenadas E: 569872,27 m e N: 7457877,581 m, até o vértice P805 de coordenadas E: 569990,153 m e N: 7457772,547 m, percorrendo 342,53 metros, localizada no bairro Enseada;

Nome: Servidão 3563, inscrita sob o código 9678, compreendida do vértice P960 de coordenadas E: 570118,31 m e N: 7458031,832 m, até o vértice P959 de coordenadas E: 570093,157 m e N: 7458056,621 m, percorrendo 35,32 metros, localizada no bairro Enseada;

Nome: Rua Professor Orlando Meireles, inscrita sob o código 9677, compreendida do vértice P1824 de coordenadas E: 570339,089 m e N: 7457908,221 m, até o vértice P1823 de coordenadas E: 570112,508 m e N: 7458079,686 m, percorrendo 458,68 metros, localizada no bairro Enseada;

Nome: Servidão 3705, inscrita sob o código 9674, compreendida do vértice P2174 de coordenadas E: 570309,786 m e N: 7458471,399 m, até o vértice P2173 de coordenadas E: 570334,376 m e N: 7458459,09 m, percorrendo 29,33 metros, localizada no bairro Enseada;

Nome: Rua 3703, inscrita sob o código 8073, compreendida do vértice P2572 de coordenadas E: 570064,914 m e N: 7457862,154 m, até o vértice P2571 de coordenadas E: 570025,347 m e N: 7457917,787 m, percorrendo 137,53 metros, localizada no bairro Enseada;

Nome: Rua 3706, inscrita sob o código 8566, compreendida do vértice P2580 de coordenadas E: 569574,268 m e N: 7457760,507 m, até o vértice P2579 de coordenadas E: 569534,093 m e N: 7457761,553 m, percorrendo 48,95 metros, localizada no bairro Enseada;

Nome: Rua Idalina da Conceição Neves, inscrita sob o código 6114, compreendida do vértice P2660 de coordenadas E: 570128,629 m e N: 7457985,069 m, até o vértice P2659 de coordenadas E: 570082,653 m e N: 7458030,151 m, percorrendo 64,73 metros, localizada no bairro Enseada;

Nome: Trav. Brito Soares, inscrita sob o código 952, compreendida do vértice P2738 de coordenadas E: 570261,031 m e N: 7458087,119 m, até o vértice P2737 de coordenadas E: 570194,034 m e N: 7458140,731 m, percorrendo 85,81 metros, localizada no bairro Enseada;

Nome: Acesso 3702, inscrita sob o código 9780, compreendida do vértice P2742 de coordenadas E: 569945,565 m e N: 7457930,975 m, até o vértice P2741 de coordenadas E: 569956,984 m e N: 7457914,704 m, percorrendo 19,88 metros, localizada no bairro Enseada;

Nome: Rua 3691, inscrita sob o código 3300, compreendida do vértice P3094 de coordenadas E: 569997,667 m e N: 7457680,185 m, até o vértice P3093 de coordenadas E: 569892,452 m e N: 7457714,502 m, percorrendo 142,62 metros, localizada no bairro Enseada;

Nome: Trav. do Rocha, inscrita sob o código 2221, compreendida do vértice P3256 de coordenadas E: 570185,641 m e N: 7458076,144 m, até o vértice P3255 de coordenadas E: 570156,718 m e N: 7458103,612 m, percorrendo 39,9 metros, localizada no bairro Enseada;

Nome: Rua Benedito Plácido Nóbrega, inscrita sob o código 6874, compreendida do vértice P3306 de coordenadas E: 570032,909 m e N: 7457908,236 m, até o vértice P3305 de coordenadas E: 570002,266 m e N: 7457947,009 m, percorrendo 49,44 metros, localizada no bairro Enseada;

Nome: Rua Aristides Lopes de Souza, inscrita sob o código 8142, compreendida do vértice P3468 de coordenadas E: 569996,89 m e N: 7457816,995 m, até o vértice P3467 de coordenadas E: 569918,582 m e N: 7457892,782 m, percorrendo 114,33 metros, localizada no bairro Enseada;

Nome: Servidão 3460, inscrita sob o código 6225, compreendida do vértice P420 de coordenadas E: 581282,645 m e N: 7443947,291 m, até o vértice P419 de coordenadas E: 581299,523 m e N: 7443952,489 m, percorrendo 17,75 metros, localizada no bairro Enseada Das Estrelas;

Nome: Servidão 3461, inscrita sob o código 10496, compreendida do vértice P422 de coordenadas E: 581437,509 m e N: 7443629,501 m, até o vértice P421 de coordenadas E: 581408,682 m e N: 7443593,158 m, percorrendo 57,9 metros, localizada no bairro Enseada Das Estrelas;

Nome: Servidão 3462, inscrita sob o código 10518, compreendida do vértice P424 de coordenadas E: 581171,489 m e N: 7443981,857 m, até o vértice P423 de coordenadas E: 581144,66

m e N: 7444027,516 m, percorrendo 52,96 metros, localizada no bairro Enseada Das Estrelas;

Nome: Servidão 3466, inscrita sob o código 136, compreendida do vértice P426 de coordenadas E: 581149,504 m e N: 7444268,399 m, até o vértice P425 de coordenadas E: 581214,409 m e N: 7444288,736 m, percorrendo 72,73 metros, localizada no bairro Enseada Das Estrelas;

Nome: Servidão 3464, inscrita sob o código 10606, compreendida do vértice P428 de coordenadas E: 581171,489 m e N: 7443981,857 m, até o vértice P427 de coordenadas E: 581153,029 m e N: 7443958,801 m, percorrendo 36,71 metros, localizada no bairro Enseada Das Estrelas;

Nome: Servidão 3458, inscrita sob o código 10357, compreendida do vértice P474 de coordenadas E: 581380,112 m e N: 7443679,566 m, até o vértice P473 de coordenadas E: 581329,334 m e N: 7443647,319 m, percorrendo 60,33 metros, localizada no bairro Enseada Das Estrelas;

Nome: Rua do Galo, inscrita sob o código 540, compreendida do vértice P910 de coordenadas E: 581342,326 m e N: 7443849,558 m, até o vértice P909 de coordenadas E: 580467,114 m e N: 7444045,702 m, percorrendo 1059,21 metros, localizada no bairro Enseada Das Estrelas;

Nome: Caminho 3467, inscrita sob o código 4195, compreendida do vértice P1362 de coordenadas E: 580329,728 m e N: 7444718,648 m, até o vértice P1361 de coordenadas E: 580096,261 m e N: 7444926,957 m, percorrendo 356,93 metros, localizada no bairro Enseada Das Estrelas;

Nome: Acesso 3468, inscrita sob o código 567, compreendida do vértice P1794 de coordenadas E: 581227,956 m e N: 7443910,79 m, até o vértice P1793 de coordenadas E: 581222,49 m e N: 7443932,42 m, percorrendo 22,31 metros, localizada no bairro Enseada Das Estrelas;

Nome: Acesso 3465, inscrita sob o código 4874, compreendida do vértice P1918 de coordenadas E: 581232,753 m e N: 7443911,709 m, até o vértice P1917 de coordenadas E: 581240,781 m e N: 7443931,021 m, percorrendo 20,92 metros, localizada no bairro Enseada Das Estrelas;

Nome: Rua 3453, inscrita sob o código 4254, compreendida do vértice P2492 de coordenadas E: 581102,66 m e N: 7444001,788 m, até o vértice P2491 de coordenadas E: 581183,09 m e N: 7444051,72 m, percorrendo 94,68 metros, localizada no bairro Enseada Das Estrelas;

Nome: Rua 3454, inscrita sob o código 1177, compreendida do vértice P2494 de coordenadas E: 581194,093 m e N: 7444034,944 m, até o vértice P2493 de coordenadas E: 581113,115 m e N: 7444210,704 m, percorrendo 195,36 metros, localizada no bairro Enseada Das Estrelas;

Nome: Rua 3455, inscrita sob o código 6443, compreendida do

vértice P2496 de coordenadas E: 580236,14 m e N: 7444658,284 m, até o vértice P2495 de coordenadas E: 580346,284 m e N: 7444838,913 m, percorrendo 279,08 metros, localizada no bairro Enseada Das Estrelas;

Nome: Rua 3456, inscrita sob o código 4804, compreendida do vértice P2498 de coordenadas E: 581288,806 m e N: 7443988,101 m, até o vértice P2497 de coordenadas E: 581232,753 m e N: 7443911,709 m, percorrendo 59,54 metros, localizada no bairro Enseada Das Estrelas;

Nome: Rua 3457, inscrita sob o código 5231, compreendida do vértice P2500 de coordenadas E: 581281,579 m e N: 7443873,145 m, até o vértice P2499 de coordenadas E: 581212,92 m e N: 7443867,054 m, percorrendo 69,06 metros, localizada no bairro Enseada Das Estrelas;

Nome: Rua 3463, inscrita sob o código 10522, compreendida do vértice P2550 de coordenadas E: 581217,494 m e N: 7443859,678 m, até o vértice P2549 de coordenadas E: 581047,246 m e N: 7443899,095 m, percorrendo 207,15 metros, localizada no bairro Enseada Das Estrelas;

Nome: Rua 3469, inscrita sob o código 8190, compreendida do vértice P2556 de coordenadas E: 581350,957 m e N: 7443616,555 m, até o vértice P2555 de coordenadas E: 581425,346 m e N: 7443651,026 m, percorrendo 82,41 metros, localizada no bairro Enseada Das Estrelas;

Nome: Rua 3452, inscrita sob o código 1176, compreendida do vértice P2566 de coordenadas E: 581310,165 m e N: 7444037,291 m, até o vértice P2565 de coordenadas E: 581163,604 m e N: 7444039,157 m, percorrendo 148,59 metros, localizada no bairro Enseada Das Estrelas;

Nome: Rua 3470, inscrita sob o código 5121, compreendida do vértice P2606 de coordenadas E: 581252,87 m e N: 7444023,791 m, até o vértice P2605 de coordenadas E: 581171,489 m e N: 7443981,857 m, percorrendo 127,8 metros, localizada no bairro Enseada Das Estrelas;

Nome: Rua de Dentro, inscrita sob o código 10530, compreendida do vértice P3494 de coordenadas E: 581102,66 m e N: 7444001,788 m, até o vértice P3493 de coordenadas E: 581113,115 m e N: 7444210,704 m, percorrendo 361,29 metros, localizada no bairro Enseada Das Estrelas;

Nome: Rua de Fora, inscrita sob o código 102, compreendida do vértice P3568 de coordenadas E: 581454,976 m e N: 7443443,482 m, até o vértice P3567 de coordenadas E: 581290,49 m e N: 7443718,882 m, percorrendo 321,47 metros, localizada no bairro Enseada Das Estrelas;

Nome: Rua Caravela de dentro, inscrita sob o código 8714, compreendida do vértice P3680 de coordenadas E: 580391,899 m e N: 7444068,071 m, até o vértice P3679 de coordenadas E: 579968,253 m e N: 7444359,225 m, percorrendo 775,94 metros, localizada no

bairro Enseada Das Estrelas;

Nome: Rua do Saco, inscrita sob o código 137, compreendida do vértice P4196 de coordenadas E: 581170,869 m e N: 7444292,732 m, até o vértice P4195 de coordenadas E: 581113,115 m e N: 7444210,704 m, percorrendo 107,64 metros, localizada no bairro Enseada Das Estrelas;

Nome: Rua Negra, inscrita sob o código 2294, compreendida do vértice P2786 de coordenadas E: 581102,66 m e N: 7444001,788 m, até o vértice P2785 de coordenadas E: 581229,427 m e N: 7444272,634 m, percorrendo 612,92 metros, localizada no bairro Enseada Das Estrelas;

Nome: Caminho 3707, inscrita sob o código 10395, compreendida do vértice P212 de coordenadas E: 588274,419 m e N: 7439941,953 m, até o vértice P211 de coordenadas E: 588146,359 m e N: 7439267,027 m, percorrendo 858,71 metros, localizada no bairro Enseada Das Palmas;

Nome: Caminho 3685, inscrita sob o código 1557, compreendida do vértice P3218 de coordenadas E: 589327,58 m e N: 7438874,519 m, até o vértice P3217 de coordenadas E: 589254,575 m e N: 7438981,037 m, percorrendo 133,47 metros, localizada no bairro Enseada Das Palmas;

Nome: Caminho 3697, inscrita sob o código 5018, compreendida do vértice P3262 de coordenadas E: 589138,489 m e N: 7438860,718 m, até o vértice P3261 de coordenadas E: 589238,563 m e N: 7439021,6 m, percorrendo 304,87 metros, localizada no bairro Enseada Das Palmas;

Nome: Caminho 754, inscrita sob o código 10529, compreendida do vértice P4682 de coordenadas E: 588938,813 m e N: 7438556,415 m, até o vértice P4681 de coordenadas E: 589327,58 m e N: 7438874,519 m, percorrendo 577,8 metros, localizada no bairro Enseada Das Palmas;

Nome: Caminho 755, inscrita sob o código 7400, compreendida do vértice P4688 de coordenadas E: 589327,58 m e N: 7438874,519 m, até o vértice P4687 de coordenadas E: 589387,189 m e N: 7438941,955 m, percorrendo 92,31 metros, localizada no bairro Enseada Das Palmas;

Nome: Caminho de Ubatuba, inscrita sob o código 4577, compreendida do vértice P394 de coordenadas E: 571916,551 m e N: 7441813,471 m, até o vértice P393 de coordenadas E: 572166,202 m e N: 7442572,826 m, percorrendo 836,61 metros, localizada no bairro Enseada Do Sítio Forte;

Nome: Caminho 3689, inscrita sob o código 2680, compreendida do vértice P480 de coordenadas E: 572194,933 m e N: 7442696,995 m, até o vértice P479 de coordenadas E: 572123,148 m e N: 7443468,21 m, percorrendo 855,46 metros, localizada no bairro Enseada Do Sítio Forte;

Nome: Caminho 3692, inscrita sob o código 3024, compreendida do vértice P516 de coordenadas E: 572713,541 m e N:

7440967,121 m, até o vértice P515 de coordenadas E: 571927,085 m e N: 7441788,524 m, percorrendo 1811,9 metros, localizada no bairro Enseada Do Sítio Forte;

Nome: Caminho 3693, inscrita sob o código 3940, compreendida do vértice P522 de coordenadas E: 574459,412 m e N: 7442470,935 m, até o vértice P521 de coordenadas E: 574237,489 m e N: 7442355,341 m, percorrendo 345,55 metros, localizada no bairro Enseada Do Sítio Forte;

Nome: Caminho 3694, inscrita sob o código 3340, compreendida do vértice P524 de coordenadas E: 573478,324 m e N: 7441200,757 m, até o vértice P523 de coordenadas E: 572901,035 m e N: 7441075,088 m, percorrendo 755,34 metros, localizada no bairro Enseada Do Sítio Forte;

Nome: Caminho 3698, inscrita sob o código 6555, compreendida do vértice P526 de coordenadas E: 572123,148 m e N: 7443468,21 m, até o vértice P525 de coordenadas E: 572152,594 m e N: 7443493,118 m, percorrendo 39,55 metros, localizada no bairro Enseada Do Sítio Forte;

Nome: Caminho 3690, inscrita sob o código 2352, compreendida do vértice P592 de coordenadas E: 573639,037 m e N: 7441438,628 m, até o vértice P591 de coordenadas E: 573541,762 m e N: 7441271,142 m, percorrendo 199,94 metros, localizada no bairro Enseada Do Sítio Forte;

Nome: Caminho 3704, inscrita sob o código 10577, compreendida do vértice P890 de coordenadas E: 574566,365 m e N: 7442604,772 m, até o vértice P889 de coordenadas E: 574517,889 m e N: 7442603,178 m, percorrendo 50,67 metros, localizada no bairro Enseada Do Sítio Forte;

Nome: Caminho 3708, inscrita sob o código 10576, compreendida do vértice P898 de coordenadas E: 572187,843 m e N: 7443554,99 m, até o vértice P897 de coordenadas E: 572219,863 m e N: 7443420,568 m, percorrendo 156,42 metros, localizada no bairro Enseada Do Sítio Forte;

Nome: Caminho de Passa Terra, inscrita sob o código 156, compreendida do vértice P1992 de coordenadas E: 574441,111 m e N: 7442604,903 m, até o vértice P1991 de coordenadas E: 574387,285 m e N: 7442505,35 m, percorrendo 116,76 metros, localizada no bairro Enseada Do Sítio Forte;

Nome: Caminho de Maguariqueçaba, inscrita sob o código 2328, compreendida do vértice P4572 de coordenadas E: 574013,065 m e N: 7442280,547 m, até o vértice P4571 de coordenadas E: 573650,705 m e N: 7442112,605 m, percorrendo 566,54 metros, localizada no bairro Enseada Do Sítio Forte;

Nome: Servidão 3137, inscrita sob o código 9778, compreendida do vértice P5022 de coordenadas E: 556954,899 m e N: 7460791,279 m, até o vértice P5023 de coordenadas E: 556970,808 m e N: 7460788,896 m, percorrendo 19,79 metros, localizada no bairro Frade;

Nome: Servidão 3114, inscrita sob o código 9758, compreendida do vértice P18 de coordenadas E: 557375,295 m e N: 7460720,469 m, até o vértice P17 de coordenadas E: 557360,812 m e N: 7460705,598 m, percorrendo 20,76 metros, localizada no bairro Frade;

Nome: Servidão 3112, inscrita sob o código 9761, compreendida do vértice P16 de coordenadas E: 557613,989 m e N: 7460094,202 m, até o vértice P15 de coordenadas E: 557601,848 m e N: 7460083,193 m, percorrendo 16,39 metros, localizada no bairro Frade;

Nome: Servidão 3115, inscrita sob o código 9764, compreendida do vértice P22 de coordenadas E: 557030,541 m e N: 7460733,154 m, até o vértice P21 de coordenadas E: 557051,07 m e N: 7460750,036 m, percorrendo 26,58 metros, localizada no bairro Frade;

Nome: Rua 2563, inscrita sob o código 9659, compreendida do vértice P34 de coordenadas E: 557938,451 m e N: 7460544,41 m, até o vértice P33 de coordenadas E: 557949,03 m e N: 7460486,283 m, percorrendo 80,68 metros, localizada no bairro Frade;

Nome: Servidão 3130, inscrita sob o código 9197, compreendida do vértice P58 de coordenadas E: 557374,056 m e N: 7460556,19 m, até o vértice P57 de coordenadas E: 557354,093 m e N: 7460576,9 m, percorrendo 28,96 metros, localizada no bairro Frade;

Nome: Rua 2581, inscrita sob o código 9669, compreendida do vértice P60 de coordenadas E: 556979,995 m e N: 7460687,263 m, até o vértice P59 de coordenadas E: 557026,799 m e N: 7460695,589 m, percorrendo 47,54 metros, localizada no bairro Frade;

Nome: Servidão 3138, inscrita sob o código 9779, compreendida do vértice P64 de coordenadas E: 557129,541 m e N: 7460786,504 m, até o vértice P63 de coordenadas E: 557132,429 m e N: 7460764,536 m, percorrendo 28,34 metros, localizada no bairro Frade;

Nome: Servidão 3137, inscrita sob o código 9778, compreendida do vértice P68 de coordenadas E: 556979,147 m e N: 7460796,441 m, até o vértice P5023 de coordenadas E: 556970,808 m e N: 7460788,896 m, percorrendo 19,79 metros, localizada no bairro Frade;

Nome: Servidão 3141, inscrita sob o código 9766, compreendida do vértice P116 de coordenadas E: 556844,698 m e N: 7461359,08 m, até o vértice P115 de coordenadas E: 556860,817 m e N: 7461370,423 m, percorrendo 20,05 metros, localizada no bairro Frade;

Nome: Servidão 3140, inscrita sob o código 10639, compreendida do vértice P120 de coordenadas E: 556977,479 m e N: 7461337,014 m, até o vértice P119 de coordenadas E: 556950,216 m e N: 7461337,22 m, percorrendo 27,27 metros, localizada no bairro Frade;

Nome: Trav. da Creche, inscrita sob o código 3218, compreendida do vértice P140 de coordenadas E: 557057,284 m e N:

7460452,805 m, até o vértice P139 de coordenadas E: 557167,224 m e N: 7460572,973 m, percorrendo 166,56 metros, localizada no bairro Frade;

Nome: Rua da Caixa D'água, inscrita sob o código 3251, compreendida do vértice P196 de coordenadas E: 556887,373 m e N: 7460568,37 m, até o vértice P195 de coordenadas E: 556722,204 m e N: 7460556,367 m, percorrendo 174,69 metros, localizada no bairro Frade;

Nome: Servidão 2578, inscrita sob o código 9661, compreendida do vértice P252 de coordenadas E: 557780,987 m e N: 7460614,357 m, até o vértice P251 de coordenadas E: 557828,81 m e N: 7460639,421 m, percorrendo 55,09 metros, localizada no bairro Frade;

Nome: Caminho 2374, inscrita sob o código 1684, compreendida do vértice P368 de coordenadas E: 556953,164 m e N: 7460570,575 m, até o vértice P367 de coordenadas E: 557032,326 m e N: 7460609,082 m, percorrendo 99,94 metros, localizada no bairro Frade;

Nome: Caminho 2358, inscrita sob o código 1131, compreendida do vértice P380 de coordenadas E: 558126,457 m e N: 7460676,585 m, até o vértice P379 de coordenadas E: 558514,467 m e N: 7460672,346 m, percorrendo 428,72 metros, localizada no bairro Frade;

Nome: Rua da Figueira, inscrita sob o código 4847, compreendida do vértice P446 de coordenadas E: 556942,624 m e N: 7461311,283 m, até o vértice P445 de coordenadas E: 556928,495 m e N: 7461384,587 m, percorrendo 79,48 metros, localizada no bairro Frade;

Nome: Escada 2501, inscrita sob o código 9184, compreendida do vértice P964 de coordenadas E: 557067,07 m e N: 7460315,437 m, até o vértice P963 de coordenadas E: 557088,429 m e N: 7460339,48 m, percorrendo 32,41 metros, localizada no bairro Frade;

Nome: Caminho 2580, inscrita sob o código 9663, compreendida do vértice P1044 de coordenadas E: 557893,644 m e N: 7460671,639 m, até o vértice P1043 de coordenadas E: 557974,204 m e N: 7460625,169 m, percorrendo 98,4 metros, localizada no bairro Frade;

Nome: Trav. Vila Espanhola, inscrita sob o código 8615, compreendida do vértice P1104 de coordenadas E: 557840,781 m e N: 7460263,697 m, até o vértice P1103 de coordenadas E: 557806,618 m e N: 7460283,678 m, percorrendo 39,65 metros, localizada no bairro Frade;

Nome: Rua Cecília Meireles, inscrita sob o código 10560, compreendida do vértice P1152 de coordenadas E: 557031,361 m e N: 7460415,173 m, até o vértice P1151 de coordenadas E: 557065,981 m e N: 7460443,051 m, percorrendo 44,5 metros, localizada no bairro Frade;

Nome: Trav. Jaime de Souza, inscrita sob o código 7124, compreendida do vértice P1324 de coordenadas E: 557674,889 m e N: 7460697,785 m, até o vértice P1323 de coordenadas E: 557627,409 m e N: 7460719,736 m, percorrendo 53,65 metros, localizada no bairro Frade;

Nome: Escadaria 2982, inscrita sob o código 10753, compreendida do vértice P1382 de coordenadas E: 556963,46 m e N: 7461381,614 m, até o vértice P1381 de coordenadas E: 557032,247 m e N: 7461454,762 m, percorrendo 107,24 metros, localizada no bairro Frade;

Nome: Trav. Trinta e Seis, inscrita sob o código 2919, compreendida do vértice P1702 de coordenadas E: 556906,982 m e N: 7460686,185 m, até o vértice P1701 de coordenadas E: 556955,659 m e N: 7460742,736 m, percorrendo 77,64 metros, localizada no bairro Frade;

Nome: Rua Nilo Miguel dos Anjos, inscrita sob o código 3085, compreendida do vértice P1848 de coordenadas E: 557683,373 m e N: 7460108,727 m, até o vértice P1847 de coordenadas E: 557513,098 m e N: 7460268,859 m, percorrendo 239,89 metros, localizada no bairro Frade;

Nome: Rua do Canal do Frade, inscrita sob o código 4002, compreendida do vértice P1862 de coordenadas E: 557760,712 m e N: 7460104,075 m, até o vértice P1861 de coordenadas E: 557698,674 m e N: 7460170,782 m, percorrendo 91,18 metros, localizada no bairro Frade;

Nome: Rua Manoel dos Santos Bulé, inscrita sob o código 2081, compreendida do vértice P2038 de coordenadas E: 557713,65 m e N: 7460219,489 m, até o vértice P2037 de coordenadas E: 557610,863 m e N: 7460335,69 m, percorrendo 155,27 metros, localizada no bairro Frade;

Nome: Servidão 2385, inscrita sob o código 2694, compreendida do vértice P2084 de coordenadas E: 557219,149 m e N: 7460893,433 m, até o vértice P2083 de coordenadas E: 557251,712 m e N: 7460869,428 m, percorrendo 55,28 metros, localizada no bairro Frade;

Nome: Trevo do Frade, inscrita sob o código 74, compreendida do vértice P2142 de coordenadas E: 557633,659 m e N: 7460755,986 m, até o vértice P2141 de coordenadas E: 557537,09 m e N: 7460546,418 m, percorrendo 108,64 metros, localizada no bairro Frade;

Nome: Rua das Flores, inscrita sob o código 8346, compreendida do vértice P2266 de coordenadas E: 557440,778 m e N: 7460459,564 m, até o vértice P2265 de coordenadas E: 557366,576 m e N: 7460543,03 m, percorrendo 111,69 metros, localizada no bairro Frade;

Nome: Trav. Hipólito Travassos, inscrita sob o código 1482, compreendida do vértice P2312 de coordenadas E: 557026,799 m e N: 7460695,589 m, até o vértice P2311 de coordenadas E: 557119,44

m e N: 7460762,686 m, percorrendo 117,04 metros, localizada no bairro Frade;

Nome: Beco 2346, inscrita sob o código 8394, compreendida do vértice P2344 de coordenadas E: 556950,159 m e N: 7460741,486 m, até o vértice P2343 de coordenadas E: 556910,129 m e N: 7460778,512 m, percorrendo 54,74 metros, localizada no bairro Frade;

Nome: Beco 2348, inscrita sob o código 85, compreendida do vértice P2348 de coordenadas E: 556982,615 m e N: 7460777,395 m, até o vértice P2347 de coordenadas E: 556957,517 m e N: 7460800,417 m, percorrendo 34,09 metros, localizada no bairro Frade;

Nome: Servidão 2344, inscrita sob o código 9714, compreendida do vértice P2542 de coordenadas E: 557712,154 m e N: 7460777,147 m, até o vértice P2541 de coordenadas E: 557700,457 m e N: 7460767,468 m, percorrendo 15,18 metros, localizada no bairro Frade;

Nome: Servidão 2367, inscrita sob o código 1255, compreendida do vértice P2582 de coordenadas E: 557156,295 m e N: 7460848,646 m, até o vértice P2581 de coordenadas E: 557168,084 m e N: 7460885,711 m, percorrendo 56,21 metros, localizada no bairro Frade;

Nome: Servidão 2350, inscrita sob o código 243, compreendida do vértice P2602 de coordenadas E: 557216,062 m e N: 7460889,858 m, até o vértice P2601 de coordenadas E: 557234,559 m e N: 7460847,951 m, percorrendo 47,32 metros, localizada no bairro Frade;

Nome: Beco 2379, inscrita sob o código 1879, compreendida do vértice P2646 de coordenadas E: 557949,433 m e N: 7460595,852 m, até o vértice P2645 de coordenadas E: 557919,313 m e N: 7460623,79 m, percorrendo 41,19 metros, localizada no bairro Frade;

Nome: Escada 3117, inscrita sob o código 5753, compreendida do vértice P2676 de coordenadas E: 556722,147 m e N: 7460746,783 m, até o vértice P2675 de coordenadas E: 556700,157 m e N: 7460722,601 m, percorrendo 33,74 metros, localizada no bairro Frade;

Nome: Caminho 3136, inscrita sob o código 9771, compreendida do vértice P2688 de coordenadas E: 557465,217 m e N: 7460034,013 m, até o vértice P2687 de coordenadas E: 557459,909 m e N: 7460114,736 m, percorrendo 89,06 metros, localizada no bairro Frade;

Nome: Acesso 2579, inscrita sob o código 9664, compreendida do vértice P2720 de coordenadas E: 557961,522 m e N: 7460664,507 m, até o vértice P2719 de coordenadas E: 557948,127 m e N: 7460646,182 m, percorrendo 22,89 metros, localizada no bairro Frade;

Nome: Escadaria Cecília Meireles, inscrita sob o código 10721,

compreendida do vértice P2782 de coordenadas E: 556959,933 m e N: 7460368,056 m, até o vértice P2781 de coordenadas E: 557031,361 m e N: 7460415,173 m, percorrendo 98,82 metros, localizada no bairro Frade;

Nome: Praça do Frade, inscrita sob o código 8037, compreendida do vértice P2880 de coordenadas E: 557848,284 m e N: 7460473,419 m, até o vértice P2879 de coordenadas E: 557805,233 m e N: 7460520,352 m, percorrendo 63,72 metros, localizada no bairro Frade;

Nome: Trav. Dilcélia, inscrita sob o código 1683, compreendida do vértice P2922 de coordenadas E: 556942,257 m e N: 7460478,236 m, até o vértice P2921 de coordenadas E: 557032,326 m e N: 7460609,082 m, percorrendo 168,42 metros, localizada no bairro Frade;

Nome: Beco da Glória, inscrita sob o código 7500, compreendida do vértice P3054 de coordenadas E: 557253,829 m e N: 7460685,713 m, até o vértice P3053 de coordenadas E: 557205,686 m e N: 7460741,645 m, percorrendo 73,96 metros, localizada no bairro Frade;

Nome: Trav. Francisco de Souza, inscrita sob o código 4833, compreendida do vértice P3098 de coordenadas E: 557298,149 m e N: 7460089,869 m, até o vértice P3097 de coordenadas E: 557343,829 m e N: 7460127,396 m, percorrendo 59,15 metros, localizada no bairro Frade;

Nome: Escada Hipólito Travassos, inscrita sob o código 3089, compreendida do vértice P3180 de coordenadas E: 557076,185 m e N: 7460722,251 m, até o vértice P3179 de coordenadas E: 556969,378 m e N: 7460840,417 m, percorrendo 159,87 metros, localizada no bairro Frade;

Nome: Beco 3133, inscrita sob o código 9767, compreendida do vértice P3232 de coordenadas E: 556875,538 m e N: 7461388,124 m, até o vértice P3231 de coordenadas E: 556860,817 m e N: 7461370,423 m, percorrendo 25,99 metros, localizada no bairro Frade;

Nome: Beco 3116, inscrita sob o código 9763, compreendida do vértice P3240 de coordenadas E: 556536,437 m e N: 7461746,591 m, até o vértice P3239 de coordenadas E: 556618,562 m e N: 7461690,639 m, percorrendo 100,68 metros, localizada no bairro Frade;

Nome: Rua Dallas, inscrita sob o código 2568, compreendida do vértice P3246 de coordenadas E: 557102,82 m e N: 7460632,128 m, até o vértice P3245 de coordenadas E: 557007,441 m e N: 7460670,832 m, percorrendo 131,88 metros, localizada no bairro Frade;

Nome: Beco 3121, inscrita sob o código 5924, compreendida do vértice P3248 de coordenadas E: 557086,793 m e N: 7460798,196 m, até o vértice P3247 de coordenadas E: 557112,184 m e N: 7460814,247 m, percorrendo 30,04 metros, localizada no bairro

Frade;

Nome: Beco 3123, inscrita sob o código 6162, compreendida do vértice P3250 de coordenadas E: 557027,879 m e N: 7460900,205 m, até o vértice P3249 de coordenadas E: 557107,966 m e N: 7460811,668 m, percorrendo 128,41 metros, localizada no bairro Frade;

Nome: Beco 3129, inscrita sob o código 7190, compreendida do vértice P3276 de coordenadas E: 556938,079 m e N: 7460727,343 m, até o vértice P3275 de coordenadas E: 556897,304 m e N: 7460715,971 m, percorrendo 64,82 metros, localizada no bairro Frade;

Nome: Travessa 3110, inscrita sob o código 9755, compreendida do vértice P3288 de coordenadas E: 557434,648 m e N: 7460269,294 m, até o vértice P3287 de coordenadas E: 557473,355 m e N: 7460267,081 m, percorrendo 38,77 metros, localizada no bairro Frade;

Nome: Servidão 2527, inscrita sob o código 9188, compreendida do vértice P3344 de coordenadas E: 556988,846 m e N: 7460763,842 m, até o vértice P3343 de coordenadas E: 556999,214 m e N: 7460745,202 m, percorrendo 21,33 metros, localizada no bairro Frade;

Nome: Beco 3135, inscrita sob o código 9775, compreendida do vértice P3328 de coordenadas E: 557643,037 m e N: 7460651,263 m, até o vértice P3327 de coordenadas E: 557614,908 m e N: 7460677,822 m, percorrendo 38,69 metros, localizada no bairro Frade;

Nome: Servidão 2565, inscrita sob o código 9658, compreendida do vértice P3412 de coordenadas E: 557974,31 m e N: 7460540,235 m, até o vértice P3411 de coordenadas E: 557983,351 m e N: 7460533,378 m, percorrendo 11,35 metros, localizada no bairro Frade;

Nome: Servidão 2544, inscrita sob o código 9191, compreendida do vértice P3430 de coordenadas E: 556966,92 m e N: 7461345,884 m, até o vértice P3429 de coordenadas E: 556972,706 m e N: 7461359,691 m, percorrendo 14,97 metros, localizada no bairro Frade;

Nome: Servidão 2543, inscrita sob o código 9195, compreendida do vértice P3432 de coordenadas E: 556974,706 m e N: 7461322,048 m, até o vértice P3431 de coordenadas E: 556957,026 m e N: 7461320,46 m, percorrendo 17,75 metros, localizada no bairro Frade;

Nome: Rua 2483, inscrita sob o código 5188, compreendida do vértice P3460 de coordenadas E: 558064,042 m e N: 7460635,919 m, até o vértice P3459 de coordenadas E: 557687,455 m e N: 7460926,027 m, percorrendo 475,38 metros, localizada no bairro Frade;

Nome: Rua 2487, inscrita sob o código 7827, compreendida do vértice P3466 de coordenadas E: 557175,513 m e N: 7460256,383

m, até o vértice P3465 de coordenadas E: 557205,972 m e N: 7460281,147 m, percorrendo 39,26 metros, localizada no bairro Frade;

Nome: Rua 2473, inscrita sob o código 5127, compreendida do vértice P3476 de coordenadas E: 556704,689 m e N: 7461514,903 m, até o vértice P3475 de coordenadas E: 556743,649 m e N: 7461518,317 m, percorrendo 44,21 metros, localizada no bairro Frade;

Nome: Beco 2518, inscrita sob o código 9190, compreendida do vértice P3548 de coordenadas E: 556979,205 m e N: 7461356,616 m, até o vértice P3547 de coordenadas E: 556934,83 m e N: 7461358,746 m, percorrendo 45,5 metros, localizada no bairro Frade;

Nome: Rua 2411, inscrita sob o código 3925, compreendida do vértice P3574 de coordenadas E: 557551,654 m e N: 7460144,287 m, até o vértice P3573 de coordenadas E: 557576,444 m e N: 7460167,776 m, percorrendo 34,18 metros, localizada no bairro Frade;

Nome: Rua 2415, inscrita sob o código 4632, compreendida do vértice P3578 de coordenadas E: 557706,63 m e N: 7460997,298 m, até o vértice P3577 de coordenadas E: 557660,98 m e N: 7460848,29 m, percorrendo 156,61 metros, localizada no bairro Frade;

Nome: Rua 2414, inscrita sob o código 4168, compreendida do vértice P3582 de coordenadas E: 556955,991 m e N: 7460754,122 m, até o vértice P3581 de coordenadas E: 556844,784 m e N: 7460781,613 m, percorrendo 131,62 metros, localizada no bairro Frade;

Nome: Rua 2416, inscrita sob o código 4441, compreendida do vértice P3586 de coordenadas E: 557223,913 m e N: 7460203,429 m, até o vértice P3585 de coordenadas E: 557254,709 m e N: 7460226,949 m, percorrendo 38,75 metros, localizada no bairro Frade;

Nome: Servidão 2582, inscrita sob o código 9712, compreendida do vértice P3654 de coordenadas E: 557216,139 m e N: 7460144,751 m, até o vértice P3653 de coordenadas E: 557278,37 m e N: 7460201,021 m, percorrendo 84,03 metros, localizada no bairro Frade;

Nome: Rua 2439, inscrita sob o código 4899, compreendida do vértice P3666 de coordenadas E: 557594,502 m e N: 7460321,789 m, até o vértice P3665 de coordenadas E: 557542,126 m e N: 7460382,2 m, percorrendo 80,05 metros, localizada no bairro Frade;

Nome: Rua 2349, inscrita sob o código 521, compreendida do vértice P3738 de coordenadas E: 557582,968 m e N: 7460108,368 m, até o vértice P3737 de coordenadas E: 557533,159 m e N: 7460165,236 m, percorrendo 75,6 metros, localizada no bairro Frade;

Nome: Rua Benedito Castilho, inscrita sob o código 3412, compreendida do vértice P3742 de coordenadas E: 557741,053 m e N: 7460614,115 m, até o vértice P3741 de coordenadas E: 557791,412 m e N: 7460676,141 m, percorrendo 111,37 metros, localizada no bairro Frade;

Nome: Servidão 2407, inscrita sob o código 3829, compreendida do vértice P3830 de coordenadas E: 557374,558 m e N: 7460870,167 m, até o vértice P3829 de coordenadas E: 557361,968 m e N: 7460885,519 m, percorrendo 19,86 metros, localizada no bairro Frade;

Nome: Trav. São Sebastião, inscrita sob o código 6857, compreendida do vértice P3910 de coordenadas E: 557903,644 m e N: 7460544,469 m, até o vértice P3909 de coordenadas E: 557988,761 m e N: 7460643,663 m, percorrendo 130,78 metros, localizada no bairro Frade;

Nome: Beco 2551, inscrita sob o código 9660, compreendida do vértice P3914 de coordenadas E: 557993,24 m e N: 7460541,627 m, até o vértice P3913 de coordenadas E: 557962,912 m e N: 7460515,712 m, percorrendo 39,89 metros, localizada no bairro Frade;

Nome: Rua 2352, inscrita sob o código 523, compreendida do vértice P4010 de coordenadas E: 557569,283 m e N: 7460095,592 m, até o vértice P4009 de coordenadas E: 557582,968 m e N: 7460108,368 m, percorrendo 18,78 metros, localizada no bairro Frade;

Nome: Rua 2351, inscrita sob o código 524, compreendida do vértice P4014 de coordenadas E: 557515,351 m e N: 7460115,701 m, até o vértice P4013 de coordenadas E: 557569,283 m e N: 7460095,592 m, percorrendo 92,06 metros, localizada no bairro Frade;

Nome: Rua 2354, inscrita sob o código 525, compreendida do vértice P4018 de coordenadas E: 557533,159 m e N: 7460165,236 m, até o vértice P4017 de coordenadas E: 557515,351 m e N: 7460115,701 m, percorrendo 56,26 metros, localizada no bairro Frade;

Nome: Rua 2358, inscrita sob o código 1132, compreendida do vértice P4022 de coordenadas E: 558126,457 m e N: 7460676,585 m, até o vértice P4021 de coordenadas E: 557706,63 m e N: 7460997,298 m, percorrendo 530,39 metros, localizada no bairro Frade;

Nome: Rua 2357, inscrita sob o código 1080, compreendida do vértice P4026 de coordenadas E: 557582,968 m e N: 7460108,368 m, até o vértice P4025 de coordenadas E: 557607,609 m e N: 7460133,187 m, percorrendo 35,09 metros, localizada no bairro Frade;

Nome: Rua 2383, inscrita sob o código 7581, compreendida do vértice P4082 de coordenadas E: 558126,457 m e N: 7460676,585 m, até o vértice P4081 de coordenadas E: 558027,235 m e N:

7460614,692 m, percorrendo 118,66 metros, localizada no bairro Frade;

Nome: Rua 2387, inscrita sob o código 2732, compreendida do vértice P4084 de coordenadas E: 557940,174 m e N: 7460681,347 m, até o vértice P4083 de coordenadas E: 558008,333 m e N: 7460770,124 m, percorrendo 111,93 metros, localizada no bairro Frade;

Nome: Rua 2382, inscrita sob o código 2687, compreendida do vértice P4086 de coordenadas E: 557288,964 m e N: 7461055,6 m, até o vértice P4085 de coordenadas E: 557366,748 m e N: 7461126,358 m, percorrendo 106,97 metros, localizada no bairro Frade;

Nome: Rua 2388, inscrita sob o código 2731, compreendida do vértice P4088 de coordenadas E: 558027,235 m e N: 7460614,692 m, até o vértice P4087 de coordenadas E: 557675,413 m e N: 7460879,306 m, percorrendo 440,83 metros, localizada no bairro Frade;

Nome: Rua 2377, inscrita sob o código 1778, compreendida do vértice P4106 de coordenadas E: 557262,49 m e N: 7460938,235 m, até o vértice P4105 de coordenadas E: 557199,126 m e N: 7460984,948 m, percorrendo 140,99 metros, localizada no bairro Frade;

Nome: Ladeira 2378, inscrita sob o código 1929, compreendida do vértice P4140 de coordenadas E: 557216,838 m e N: 7460950,887 m, até o vértice P4139 de coordenadas E: 557245,606 m e N: 7460956,958 m, percorrendo 30,52 metros, localizada no bairro Frade;

Nome: Rua Grande Otelo, inscrita sob o código 1371, compreendida do vértice P4562 de coordenadas E: 557575,284 m e N: 7460716,71 m, até o vértice P4561 de coordenadas E: 557490,804 m e N: 7460816,339 m, percorrendo 130,65 metros, localizada no bairro Frade;

Nome: Servidão 3109, inscrita sob o código 9710, compreendida do vértice P4880 de coordenadas E: 557786,025 m e N: 7460639,703 m, até o vértice P4879 de coordenadas E: 557756,948 m e N: 7460662,218 m, percorrendo 58,76 metros, localizada no bairro Frade;

Nome: Rua Sebastião Eugênio, inscrita sob o código 2248, compreendida do vértice P4668 de coordenadas E: 556860,817 m e N: 7461370,423 m, até o vértice P4667 de coordenadas E: 556828,872 m e N: 7461418,365 m, percorrendo 58,08 metros, localizada no bairro Frade;

Nome: Rua 3119, inscrita sob o código 5905, compreendida do vértice P4724 de coordenadas E: 557533,159 m e N: 7460165,236 m, até o vértice P4723 de coordenadas E: 557556,368 m e N: 7460187,695 m, percorrendo 32,41 metros, localizada no bairro Frade;

Nome: Rua 3134, inscrita sob o código 9770, compreendida do

vértice P4758 de coordenadas E: 557455,093 m e N: 7459966,487 m, até o vértice P4757 de coordenadas E: 557445,895 m e N: 7460069,578 m, percorrendo 111,33 metros, localizada no bairro Frade;

Nome: Rua 3122, inscrita sob o código 6052, compreendida do vértice P4766 de coordenadas E: 557515,351 m e N: 7460115,701 m, até o vértice P4765 de coordenadas E: 557476,525 m e N: 7460156,188 m, percorrendo 56,9 metros, localizada no bairro Frade;

Nome: Rua 3125, inscrita sob o código 6707, compreendida do vértice P4770 de coordenadas E: 557133,385 m e N: 7460274,734 m, até o vértice P4769 de coordenadas E: 557184,243 m e N: 7460305,894 m, percorrendo 65,59 metros, localizada no bairro Frade;

Nome: Rua 3142, inscrita sob o código 9769, compreendida do vértice P4802 de coordenadas E: 557467,239 m e N: 7460696,115 m, até o vértice P4801 de coordenadas E: 557459,676 m e N: 7460756,188 m, percorrendo 102,02 metros, localizada no bairro Frade;

Nome: Rua 2546, inscrita sob o código 9196, compreendida do vértice P4822 de coordenadas E: 556965,362 m e N: 7461295,556 m, até o vértice P4821 de coordenadas E: 556941,089 m e N: 7461346,573 m, percorrendo 58,77 metros, localizada no bairro Frade;

Nome: Av. dos Capuchinhos, inscrita sob o código 1863, compreendida do vértice P4836 de coordenadas E: 556410,12 m e N: 7461622,714 m, até o vértice P4835 de coordenadas E: 557042,815 m e N: 7461460,439 m, percorrendo 974,73 metros, localizada no bairro Frade;

Nome: Trevo dos Bombeiros do Frade, inscrita sob o código 4585, compreendida do vértice P4162 de coordenadas E: 557461,846 m e N: 7460162,429 m, até o vértice P4161 de coordenadas E: 557418,467 m e N: 7460055,683 m, percorrendo 212,75 metros, localizada no bairro Frade;

Nome: Caminho da Freguesia de Santana, inscrita sob o código 905, compreendida do vértice P2534 de coordenadas E: 579216,403 m e N: 7446233,397 m, até o vértice P2533 de coordenadas E: 578330,444 m e N: 7446364,326 m, percorrendo 1056,4 metros, localizada no bairro Freguesia De Santana;

Nome: Caminho 3043, inscrita sob o código 1679, compreendida do vértice P3550 de coordenadas E: 577582,813 m e N: 7445592,111 m, até o vértice P3549 de coordenadas E: 577287,142 m e N: 7445646,231 m, percorrendo 451,34 metros, localizada no bairro Freguesia De Santana;

Nome: Caminho 3045, inscrita sob o código 2041, compreendida do vértice P3556 de coordenadas E: 577687,795 m e N: 7445670,311 m, até o vértice P3555 de coordenadas E: 577609,189 m e N: 7445663,951 m, percorrendo 106,75 metros, localizada no

bairro Freguesia De Santana;

Nome: Caminho 3044, inscrita sob o código 858, compreendida do vértice P3612 de coordenadas E: 577419,122 m e N: 7445702,269 m, até o vértice P3611 de coordenadas E: 577034,93 m e N: 7445669,229 m, percorrendo 420,02 metros, localizada no bairro Freguesia De Santana;

Nome: Servidão 3030, inscrita sob o código 9206, compreendida do vértice P62 de coordenadas E: 571768,515 m e N: 7461209,7 m, até o vértice P61 de coordenadas E: 571752,499 m e N: 7461209,583 m, percorrendo 19,65 metros, localizada no bairro Gamboa Do Belém;

Nome: Servidão 3026, inscrita sob o código 9920, compreendida do vértice P92 de coordenadas E: 571632,009 m e N: 7461298,183 m, até o vértice P91 de coordenadas E: 571632,52 m e N: 7461277,706 m, percorrendo 20,48 metros, localizada no bairro Gamboa Do Belém;

Nome: Servidão 3027, inscrita sob o código 9922, compreendida do vértice P94 de coordenadas E: 571505,863 m e N: 7461288,005 m, até o vértice P93 de coordenadas E: 571507,044 m e N: 7461271,849 m, percorrendo 16,2 metros, localizada no bairro Gamboa Do Belém;

Nome: Servidão 3028, inscrita sob o código 10035, compreendida do vértice P98 de coordenadas E: 571901,303 m e N: 7461062,671 m, até o vértice P97 de coordenadas E: 571907,627 m e N: 7461104,174 m, percorrendo 41,98 metros, localizada no bairro Gamboa Do Belém;

Nome: Rua 3032, inscrita sob o código 4317, compreendida do vértice P752 de coordenadas E: 571203,153 m e N: 7461154,097 m, até o vértice P751 de coordenadas E: 571272,611 m e N: 7461195,592 m, percorrendo 81,05 metros, localizada no bairro Gamboa Do Belém;

Nome: Rua 3025, inscrita sob o código 9918, compreendida do vértice P782 de coordenadas E: 571433,464 m e N: 7461221,956 m, até o vértice P781 de coordenadas E: 571428,215 m e N: 7461176,483 m, percorrendo 46,34 metros, localizada no bairro Gamboa Do Belém;

Nome: Rua Trinta e Um, inscrita sob o código 2109, compreendida do vértice P974 de coordenadas E: 571437,703 m e N: 7461165,699 m, até o vértice P973 de coordenadas E: 571351,93 m e N: 7461224,896 m, percorrendo 112,39 metros, localizada no bairro Gamboa Do Belém;

Nome: Rua Sucupira, inscrita sob o código 499, compreendida do vértice P1072 de coordenadas E: 571390,191 m e N: 7461270,186 m, até o vértice P1071 de coordenadas E: 571343,002 m e N: 7461267,89 m, percorrendo 47,32 metros, localizada no bairro Gamboa Do Belém;

Nome: Escada 3024, inscrita sob o código 9916, compreendida do vértice P1108 de coordenadas E: 571501,223 m e N: 7461374,826

m, até o vértice P1107 de coordenadas E: 571505,057 m e N: 7461354,345 m, percorrendo 20,84 metros, localizada no bairro Gamboa Do Belém;

Nome: Escada 3029, inscrita sob o código 9913, compreendida do vértice P1114 de coordenadas E: 571774,654 m e N: 7461391,826 m, até o vértice P1113 de coordenadas E: 571744,449 m e N: 7461384,401 m, percorrendo 31,1 metros, localizada no bairro Gamboa Do Belém;

Nome: Escada 3023, inscrita sob o código 9925, compreendida do vértice P1240 de coordenadas E: 571517,769 m e N: 7461377,856 m, até o vértice P1239 de coordenadas E: 571517,746 m e N: 7461354,667 m, percorrendo 23,19 metros, localizada no bairro Gamboa Do Belém;

Nome: Escada 3022, inscrita sob o código 9914, compreendida do vértice P1246 de coordenadas E: 571597,219 m e N: 7461366,544 m, até o vértice P1245 de coordenadas E: 571596,731 m e N: 7461356,371 m, percorrendo 10,19 metros, localizada no bairro Gamboa Do Belém;

Nome: Beco 3034, inscrita sob o código 9208, compreendida do vértice P1470 de coordenadas E: 571637,434 m e N: 7461429,212 m, até o vértice P1469 de coordenadas E: 571637,026 m e N: 7461357,429 m, percorrendo 72,83 metros, localizada no bairro Gamboa Do Belém;

Nome: Beco 3035, inscrita sob o código 1134, compreendida do vértice P1474 de coordenadas E: 571537,164 m e N: 7461425,252 m, até o vértice P1473 de coordenadas E: 571462,722 m e N: 7461465,96 m, percorrendo 116,94 metros, localizada no bairro Gamboa Do Belém;

Nome: Escadaria 3031, inscrita sob o código 9204, compreendida do vértice P1554 de coordenadas E: 571788,906 m e N: 7461127,838 m, até o vértice P1553 de coordenadas E: 571719,055 m e N: 7461131,784 m, percorrendo 99,59 metros, localizada no bairro Gamboa Do Belém;

Nome: Escada 3033, inscrita sob o código 4174, compreendida do vértice P1688 de coordenadas E: 571459,584 m e N: 7461490,633 m, até o vértice P1687 de coordenadas E: 571462,461 m e N: 7461505,329 m, percorrendo 14,99 metros, localizada no bairro Gamboa Do Belém;

Nome: Rua Bacarubu, inscrita sob o código 1091, compreendida do vértice P2086 de coordenadas E: 571754,792 m e N: 7461222,818 m, até o vértice P2085 de coordenadas E: 571786,129 m e N: 7461308,155 m, percorrendo 93,58 metros, localizada no bairro Gamboa Do Belém;

Nome: Rua Costa Azul, inscrita sob o código 4379, compreendida do vértice P2210 de coordenadas E: 571851,435 m e N: 7461024,872 m, até o vértice P2209 de coordenadas E: 571854,565 m e N: 7461094,974 m, percorrendo 70,47 metros, localizada no bairro Gamboa Do Belém;

Nome: Trav. Sapucaia I, inscrita sob o código 3664, compreendida do vértice P2832 de coordenadas E: 571428,986 m e N: 7461427,6 m, até o vértice P2831 de coordenadas E: 571443,063 m e N: 7461506,387 m, percorrendo 80,32 metros, localizada no bairro Gamboa Do Belém;

Nome: Escadaria do Colégio, inscrita sob o código 3803, compreendida do vértice P2962 de coordenadas E: 571659,901 m e N: 7461197,752 m, até o vértice P2961 de coordenadas E: 571656,269 m e N: 7461278,854 m, percorrendo 81,89 metros, localizada no bairro Gamboa Do Belém;

Nome: Rua Costa Verde, inscrita sob o código 6222, compreendida do vértice P4672 de coordenadas E: 571948,166 m e N: 7461033,747 m, até o vértice P4671 de coordenadas E: 571741,921 m e N: 7461069,656 m, percorrendo 279,84 metros, localizada no bairro Gamboa Do Belém;

Nome: Rua Costa do Sol, inscrita sob o código 4431, compreendida do vértice P4788 de coordenadas E: 571932,583 m e N: 7460977,267 m, até o vértice P4787 de coordenadas E: 571766,81 m e N: 7461072,452 m, percorrendo 191,18 metros, localizada no bairro Gamboa Do Belém;

Nome: Travessa 3042, inscrita sob o código 1092, compreendida do vértice P1236 de coordenadas E: 558785,085 m e N: 7462802,946 m, até o vértice P1235 de coordenadas E: 558782,803 m e N: 7462877,746 m, percorrendo 107,81 metros, localizada no bairro Gamboa Do Bracuí;

Nome: Rua 3041, inscrita sob o código 1834, compreendida do vértice P1926 de coordenadas E: 558706,623 m e N: 7462741,567 m, até o vértice P1925 de coordenadas E: 558701,378 m e N: 7462841,285 m, percorrendo 107,3 metros, localizada no bairro Gamboa Do Bracuí;

Nome: Servidão 3036, inscrita sob o código 7112, compreendida do vértice P1990 de coordenadas E: 558701,715 m e N: 7462746,519 m, até o vértice P1989 de coordenadas E: 558689,611 m e N: 7462763,669 m, percorrendo 21 metros, localizada no bairro Gamboa Do Bracuí;

Nome: Servidão 3038, inscrita sob o código 9338, compreendida do vértice P2002 de coordenadas E: 560014,387 m e N: 7463273,98 m, até o vértice P2001 de coordenadas E: 560003,782 m e N: 7463304,522 m, percorrendo 32,33 metros, localizada no bairro Gamboa Do Bracuí;

Nome: Rua 3553, inscrita sob o código 10719, compreendida do vértice P3388 de coordenadas E: 558790,6 m e N: 7462822,92 m, até o vértice P3387 de coordenadas E: 558785,085 m e N: 7462802,946 m, percorrendo 22,68 metros, localizada no bairro Gamboa Do Bracuí;

Nome: Rua J, inscrita sob o código 1727, compreendida do vértice P1172 de coordenadas E: 584344,956 m e N: 7452221,7 m, até o vértice P1171 de coordenadas E: 584069,401 m e N: 7452264,649

m, percorrendo 281,55 metros, localizada no bairro Garatuaia;

Nome: Rua I, inscrita sob o código 8746, compreendida do vértice P1170 de coordenadas E: 584390,668 m e N: 7452284,034 m, até o vértice P1169 de coordenadas E: 584148,727 m e N: 7452323,626 m, percorrendo 245,16 metros, localizada no bairro Garatuaia;

Nome: Rua L, inscrita sob o código 4138, compreendida do vértice P1176 de coordenadas E: 584304,007 m e N: 7452439,934 m, até o vértice P1175 de coordenadas E: 584352,145 m e N: 7452482,231 m, percorrendo 64,13 metros, localizada no bairro Garatuaia;

Nome: Rua H, inscrita sob o código 573, compreendida do vértice P1162 de coordenadas E: 584436,125 m e N: 7452347,684 m, até o vértice P1161 de coordenadas E: 584090,777 m e N: 7452403,898 m, percorrendo 349,89 metros, localizada no bairro Garatuaia;

Nome: Rua G, inscrita sob o código 8565, compreendida do vértice P1166 de coordenadas E: 584409,409 m e N: 7452424,58 m, até o vértice P1165 de coordenadas E: 584216,372 m e N: 7452455,567 m, percorrendo 195,64 metros, localizada no bairro Garatuaia;

Nome: Rua N, inscrita sob o código 1729, compreendida do vértice P1180 de coordenadas E: 583765,023 m e N: 7452295,651 m, até o vértice P1179 de coordenadas E: 584069,401 m e N: 7452264,649 m, percorrendo 392,23 metros, localizada no bairro Garatuaia;

Nome: Rua K, inscrita sob o código 3510, compreendida do vértice P1184 de coordenadas E: 584137,551 m e N: 7452254,836 m, até o vértice P1183 de coordenadas E: 584306,064 m e N: 7452527,471 m, percorrendo 342,05 metros, localizada no bairro Garatuaia;

Nome: Rua M, inscrita sob o código 3849, compreendida do vértice P1196 de coordenadas E: 584344,956 m e N: 7452221,7 m, até o vértice P1195 de coordenadas E: 584700,389 m e N: 7452530,734 m, percorrendo 480,1 metros, localizada no bairro Garatuaia;

Nome: Rua D, inscrita sob o código 2189, compreendida do vértice P1290 de coordenadas E: 584581,448 m e N: 7452454,389 m, até o vértice P1289 de coordenadas E: 584367,527 m e N: 7452663,048 m, percorrendo 298,84 metros, localizada no bairro Garatuaia;

Nome: Rua F, inscrita sob o código 5391, compreendida do vértice P1298 de coordenadas E: 584458,012 m e N: 7452378,579 m, até o vértice P1297 de coordenadas E: 584256,14 m e N: 7452576,811 m, percorrendo 283 metros, localizada no bairro Garatuaia;

Nome: Rua A, inscrita sob o código 2120, compreendida do vértice P1282 de coordenadas E: 584069,401 m e N: 7452264,649 m, até o vértice P1281 de coordenadas E: 584568,776 m e N: 7452716,917 m, percorrendo 748,96 metros, localizada no bairro Garatuaia;

Nome: Rua B, inscrita sob o código 2130, compreendida do vértice P1286 de coordenadas E: 584700,389 m e N: 7452530,734 m, até o vértice P1285 de coordenadas E: 584533,428 m e N: 7452695,215 m, percorrendo 236,79 metros, localizada no bairro Garatuaia;

Nome: Rua C, inscrita sob o código 4415, compreendida do vértice P1302 de coordenadas E: 584642,827 m e N: 7452492,29 m, até o vértice P1301 de coordenadas E: 584450,879 m e N: 7452680,151

m, percorrendo 268,61 metros, localizada no bairro Garatucaia;
Nome: Rua E, inscrita sob o código 6996, compreendida do vértice P1304 de coordenadas E: 584519,651 m e N: 7452416,391 m, até o vértice P1303 de coordenadas E: 584311,645 m e N: 7452620,527 m, percorrendo 291,46 metros, localizada no bairro Garatucaia;
Nome: Escadaria 1491, inscrita sob o código 867, compreendida do vértice P2466 de coordenadas E: 583789,123 m e N: 7452242,657 m, até o vértice P2465 de coordenadas E: 583768,801 m e N: 7452272,133 m, percorrendo 48,38 metros, localizada no bairro Garatucaia;
Nome: Trevo de Garatucaia, inscrita sob o código 4, compreendida do vértice P3478 de coordenadas E: 583750,649 m e N: 7452311,63 m, até o vértice P3477 de coordenadas E: 583738,706 m e N: 7452290,453 m, percorrendo 50,31 metros, localizada no bairro Garatucaia;
Nome: Acesso 1478, inscrita sob o código 10440, compreendida do vértice P3486 de coordenadas E: 584672,149 m e N: 7452463,248 m, até o vértice P3485 de coordenadas E: 584642,827 m e N: 7452492,29 m, percorrendo 41,27 metros, localizada no bairro Garatucaia;
Nome: Acesso 1479, inscrita sob o código 10439, compreendida do vértice P3488 de coordenadas E: 584734,96 m e N: 7452499,285 m, até o vértice P3487 de coordenadas E: 584700,389 m e N: 7452530,734 m, percorrendo 47,03 metros, localizada no bairro Garatucaia;
Nome: Acesso 1477, inscrita sob o código 10441, compreendida do vértice P3490 de coordenadas E: 584608,244 m e N: 7452427,502 m, até o vértice P3489 de coordenadas E: 584581,448 m e N: 7452454,389 m, percorrendo 37,96 metros, localizada no bairro Garatucaia;
Nome: Acesso 1474, inscrita sob o código 10444, compreendida do vértice P3538 de coordenadas E: 584392,309 m e N: 7452212,406 m, até o vértice P3537 de coordenadas E: 584344,956 m e N: 7452221,7 m, percorrendo 48,29 metros, localizada no bairro Garatucaia;
Nome: Acesso 1476, inscrita sob o código 10442, compreendida do vértice P3542 de coordenadas E: 584547,84 m e N: 7452388,838 m, até o vértice P3541 de coordenadas E: 584519,651 m e N: 7452416,391 m, percorrendo 39,42 metros, localizada no bairro Garatucaia;
Nome: Acesso 1475, inscrita sob o código 10443, compreendida do vértice P3546 de coordenadas E: 584435,022 m e N: 7452276,894 m, até o vértice P3545 de coordenadas E: 584390,668 m e N: 7452284,034 m, percorrendo 44,92 metros, localizada no bairro Garatucaia;
Nome: Travessa 1486, inscrita sob o código 8705, compreendida do vértice P4394 de coordenadas E: 584549,257 m e N: 7452582,976 m, até o vértice P4393 de coordenadas E: 584598,378 m e N:

7452633,197 m, percorrendo 70,25 metros, localizada no bairro Garatucaia;
Nome: Travessa 1485, inscrita sob o código 8706, compreendida do vértice P4398 de coordenadas E: 584483,388 m e N: 7452550,112 m, até o vértice P4397 de coordenadas E: 584532,693 m e N: 7452599,504 m, percorrendo 69,79 metros, localizada no bairro Garatucaia;
Nome: Travessa 1480, inscrita sob o código 8711, compreendida do vértice P4466 de coordenadas E: 584225,961 m e N: 7452240,221 m, até o vértice P4465 de coordenadas E: 584237,264 m e N: 7452309,273 m, percorrendo 69,97 metros, localizada no bairro Garatucaia;
Nome: Travessa 1481, inscrita sob o código 8710, compreendida do vértice P4468 de coordenadas E: 584259,521 m e N: 7452305,664 m, até o vértice P4467 de coordenadas E: 584270,541 m e N: 7452374,807 m, percorrendo 70,02 metros, localizada no bairro Garatucaia;
Nome: Travessa 1482, inscrita sob o código 8709, compreendida do vértice P4470 de coordenadas E: 584292,832 m e N: 7452371,183 m, até o vértice P4469 de coordenadas E: 584304,007 m e N: 7452439,934 m, percorrendo 69,65 metros, localizada no bairro Garatucaia;
Nome: Travessa 1484, inscrita sob o código 8707, compreendida do vértice P4472 de coordenadas E: 584417,45 m e N: 7452516,46 m, até o vértice P4471 de coordenadas E: 584466,784 m e N: 7452566,286 m, percorrendo 70,12 metros, localizada no bairro Garatucaia;
Nome: Travessa 1483, inscrita sob o código 8708, compreendida do vértice P4474 de coordenadas E: 584352,145 m e N: 7452482,231 m, até o vértice P4473 de coordenadas E: 584401,608 m e N: 7452531,792 m, percorrendo 70,02 metros, localizada no bairro Garatucaia;
Nome: Rua do Funil, inscrita sob o código 5431, compreendida do vértice P1088 de coordenadas E: 580374,61 m e N: 7446108,478 m, até o vértice P1087 de coordenadas E: 579797,409 m e N: 7446279,986 m, percorrendo 1354,52 metros, localizada no bairro Guaxuma;
Nome: Rua do Japariz, inscrita sob o código 9266, compreendida do vértice P1146 de coordenadas E: 580493,181 m e N: 7445950,672 m, até o vértice P1145 de coordenadas E: 580536,451 m e N: 7446049,143 m, percorrendo 108,09 metros, localizada no bairro Guaxuma;
Nome: Rua 2324, inscrita sob o código 3955, compreendida do vértice P438 de coordenadas E: 560095,618 m e N: 7463193,131 m, até o vértice P437 de coordenadas E: 560399,355 m e N: 7463242,03 m, percorrendo 312,58 metros, localizada no bairro Ilha Do Jorge;
Nome: Travessa 2325, inscrita sob o código 652, compreendida do

vértice P3946 de coordenadas E: 560119,172 m e N: 7463173,683 m, até o vértice P3945 de coordenadas E: 560116,958 m e N: 7463198,894 m, percorrendo 25,34 metros, localizada no bairro Ilha Do Jorge;

Nome: Rua das Torres, inscrita sob o código 677, compreendida do vértice P936 de coordenadas E: 563849,703 m e N: 7464476,332 m, até o vértice P935 de coordenadas E: 564895,486 m e N: 7465327,409 m, percorrendo 1668,46 metros, localizada no bairro Itanema;

Nome: Escadaria 227, inscrita sob o código 9877, compreendida do vértice P2386 de coordenadas E: 564073,291 m e N: 7464456,06 m, até o vértice P2385 de coordenadas E: 564072,266 m e N: 7464441,16 m, percorrendo 15,01 metros, localizada no bairro Itanema;

Nome: Travessa 2253, inscrita sob o código 7831, compreendida do vértice P2732 de coordenadas E: 563803,442 m e N: 7464257,62 m, até o vértice P2731 de coordenadas E: 563735,402 m e N: 7464419,088 m, percorrendo 176,35 metros, localizada no bairro Itanema;

Nome: Rua da Saibreira, inscrita sob o código 7828, compreendida do vértice P3270 de coordenadas E: 563896,362 m e N: 7464469,244 m, até o vértice P3269 de coordenadas E: 563685,066 m e N: 7464204,939 m, percorrendo 439,89 metros, localizada no bairro Itanema;

Nome: Caminho 610, inscrita sob o código 6558, compreendida do vértice P3318 de coordenadas E: 565892,668 m e N: 7464852,818 m, até o vértice P3317 de coordenadas E: 565820,827 m e N: 7464876,912 m, percorrendo 77,39 metros, localizada no bairro Itanema;

Nome: Rua 2264, inscrita sob o código 3633, compreendida do vértice P3718 de coordenadas E: 565493,419 m e N: 7464797,522 m, até o vértice P3717 de coordenadas E: 565346,75 m e N: 7464800,392 m, percorrendo 152,16 metros, localizada no bairro Itanema;

Nome: Servidão 607, inscrita sob o código 4095, compreendida do vértice P3748 de coordenadas E: 565905,052 m e N: 7464855,248 m, até o vértice P3747 de coordenadas E: 565868,329 m e N: 7464802,205 m, percorrendo 83,08 metros, localizada no bairro Itanema;

Nome: Rua 698, inscrita sob o código 5058, compreendida do vértice P3778 de coordenadas E: 565976,192 m e N: 7464343,036 m, até o vértice P3777 de coordenadas E: 565854,725 m e N: 7464442,961 m, percorrendo 3267,85 metros, localizada no bairro Itanema;

Nome: Rua 2226, inscrita sob o código 9881, compreendida do vértice P3874 de coordenadas E: 564795,762 m e N: 7464696,001 m, até o vértice P3873 de coordenadas E: 564846,427 m e N: 7464652,583 m, percorrendo 70,99 metros, localizada no bairro

Itanema;

Nome: Rua 619, inscrita sob o código 5059, compreendida do vértice P4190 de coordenadas E: 566115,819 m e N: 7465345,367 m, até o vértice P4189 de coordenadas E: 566000,595 m e N: 7464877,698 m, percorrendo 502,5 metros, localizada no bairro Itanema;

Nome: Rua 2232, inscrita sob o código 5057, compreendida do vértice P4158 de coordenadas E: 565968,889 m e N: 7464879,414 m, até o vértice P4157 de coordenadas E: 565985,601 m e N: 7464892,16 m, percorrendo 21,5 metros, localizada no bairro Itanema;

Nome: Rua Porto Marisco, inscrita sob o código 3632, compreendida do vértice P4874 de coordenadas E: 565143,506 m e N: 7464284,999 m, até o vértice P4873 de coordenadas E: 565346,75 m e N: 7464800,392 m, percorrendo 1540,18 metros, localizada no bairro Itanema;

Nome: Trevo 2228, inscrita sob o código 6081, compreendida do vértice P4492 de coordenadas E: 565386,094 m e N: 7464830,872 m, até o vértice P4491 de coordenadas E: 565296,677 m e N: 7464821,096 m, percorrendo 159,68 metros, localizada no bairro Itanema;

Nome: Trevo Porto Caerinha, inscrita sob o código 833, compreendida do vértice P4674 de coordenadas E: 566111,1 m e N: 7465417,85 m, até o vértice P4673 de coordenadas E: 566074,896 m e N: 7465307,255 m, percorrendo 179,95 metros, localizada no bairro Itanema;

Nome: Av. Marquês de Tamandaré, inscrita sob o código 3703, compreendida do vértice P20 de coordenadas E: 578110,122 m e N: 7455990,369 m, até o vértice P19 de coordenadas E: 578407,899 m e N: 7456140,361 m, percorrendo 333,82 metros, localizada no bairro Jacuacanga;

Nome: Rua Itassucê, inscrita sob o código 83, compreendida do vértice P110 de coordenadas E: 578070,505 m e N: 7456528,624 m, até o vértice P109 de coordenadas E: 577873,988 m e N: 7456653,621 m, percorrendo 235,04 metros, localizada no bairro Jacuacanga;

Nome: Rua Doce Delta, inscrita sob o código 125, compreendida do vértice P226 de coordenadas E: 577584,539 m e N: 7457208,308 m, até o vértice P225 de coordenadas E: 577835,271 m e N: 7457250,569 m, percorrendo 396,52 metros, localizada no bairro Jacuacanga;

Nome: Rotatória 993, inscrita sob o código 62, compreendida do vértice P274 de coordenadas E: 578069,953 m e N: 7456432,285 m, até o vértice P273 de coordenadas E: 578037,854 m e N: 7456438,076 m, percorrendo 70,03 metros, localizada no bairro Jacuacanga;

Nome: Rua Celestino, inscrita sob o código 651, compreendida do vértice P390 de coordenadas E: 578197,423 m e N: 7457467,344

m, até o vértice P389 de coordenadas E: 578143,867 m e N: 7457507,747 m, percorrendo 67,13 metros, localizada no bairro Jacuacanga;

Nome: Rua Águas Marinhas, inscrita sob o código 10572, compreendida do vértice P436 de coordenadas E: 577971,631 m e N: 7456835,849 m, até o vértice P435 de coordenadas E: 577824,447 m e N: 7456943,245 m, percorrendo 182,21 metros, localizada no bairro Jacuacanga;

Nome: Rua 1711, inscrita sob o código 7693, compreendida do vértice P442 de coordenadas E: 577756,848 m e N: 7457080,556 m, até o vértice P441 de coordenadas E: 577739,426 m e N: 7457094,358 m, percorrendo 22,23 metros, localizada no bairro Jacuacanga;

Nome: Praça Doce Mar, inscrita sob o código 1823, compreendida do vértice P456 de coordenadas E: 577847,597 m e N: 7457012,341 m, até o vértice P455 de coordenadas E: 577757,475 m e N: 7457081,375 m, percorrendo 199,11 metros, localizada no bairro Jacuacanga;

Nome: Rua Almirante Ary Parreiras, inscrita sob o código 2087, compreendida do vértice P514 de coordenadas E: 578683,045 m e N: 7456328,906 m, até o vértice P513 de coordenadas E: 578554,548 m e N: 7456422,873 m, percorrendo 159,24 metros, localizada no bairro Jacuacanga;

Nome: Rua Itapuca, inscrita sob o código 4896, compreendida do vértice P628 de coordenadas E: 578070,505 m e N: 7456528,624 m, até o vértice P627 de coordenadas E: 578177,278 m e N: 7456564,937 m, percorrendo 112,78 metros, localizada no bairro Jacuacanga;

Nome: Travessa 3964, inscrita sob o código 10908, compreendida do vértice P4860 de coordenadas E: 578452,528 m e N: 7456192,515 m, até o vértice P4859 de coordenadas E: 578411,435 m e N: 7456138,189 m, percorrendo 68,12 metros, localizada no bairro Jacuacanga;

Nome: Travessa 3965, inscrita sob o código 10909, compreendida do vértice P4862 de coordenadas E: 578498,496 m e N: 7456235,419 m, até o vértice P4861 de coordenadas E: 578461,615 m e N: 7456186,106 m, percorrendo 61,58 metros, localizada no bairro Jacuacanga;

Nome: Rua dos Limoeiros, inscrita sob o código 559, compreendida do vértice P804 de coordenadas E: 578045,758 m e N: 7456236,163 m, até o vértice P803 de coordenadas E: 577952,757 m e N: 7456307,023 m, percorrendo 116,92 metros, localizada no bairro Jacuacanga;

Nome: Rua Itapura, inscrita sob o código 4231, compreendida do vértice P864 de coordenadas E: 578070,568 m e N: 7456492,746 m, até o vértice P863 de coordenadas E: 578186,103 m e N: 7456515,685 m, percorrendo 122,56 metros, localizada no bairro Jacuacanga;

Nome: Rua Minerva, inscrita sob o código 2973, compreendida do vértice P996 de coordenadas E: 578162,394 m e N: 7456750,097 m, até o vértice P995 de coordenadas E: 578074,26 m e N: 7456724,204 m, percorrendo 93 metros, localizada no bairro Jacuacanga;

Nome: Rua Marquês de Barbacena, inscrita sob o código 4000, compreendida do vértice P1100 de coordenadas E: 578285,432 m e N: 7455741,852 m, até o vértice P1099 de coordenadas E: 578148,039 m e N: 7456004,639 m, percorrendo 297,15 metros, localizada no bairro Jacuacanga;

Nome: Servidão 1614, inscrita sob o código 8951, compreendida do vértice P1156 de coordenadas E: 578562,233 m e N: 7457222,156 m, até o vértice P1155 de coordenadas E: 578599,756 m e N: 7457229,248 m, percorrendo 38,29 metros, localizada no bairro Jacuacanga;

Nome: Terminal Rodoviário Jacuacanga, inscrita sob o código 3782, compreendida do vértice P1186 de coordenadas E: 577893,338 m e N: 7456639,052 m, até o vértice P1185 de coordenadas E: 577953,29 m e N: 7456721,977 m, percorrendo 102,36 metros, localizada no bairro Jacuacanga;

Nome: Rua Netuno, inscrita sob o código 4710, compreendida do vértice P1202 de coordenadas E: 578071,914 m e N: 7456591,602 m, até o vértice P1201 de coordenadas E: 578173,015 m e N: 7456615,829 m, percorrendo 212,13 metros, localizada no bairro Jacuacanga;

Nome: Acesso 1597, inscrita sob o código 4681, compreendida do vértice P1218 de coordenadas E: 578380,571 m e N: 7456297,196 m, até o vértice P1217 de coordenadas E: 578337,958 m e N: 7456281,346 m, percorrendo 72,21 metros, localizada no bairro Jacuacanga;

Nome: Rua Comandante Vital de Oliveira, inscrita sob o código 951, compreendida do vértice P1242 de coordenadas E: 578611,168 m e N: 7456150,812 m, até o vértice P1241 de coordenadas E: 578405,721 m e N: 7456305,862 m, percorrendo 257,4 metros, localizada no bairro Jacuacanga;

Nome: Servidão 1622, inscrita sob o código 6189, compreendida do vértice P1244 de coordenadas E: 578553,69 m e N: 7457380,955 m, até o vértice P1243 de coordenadas E: 578551,412 m e N: 7457357,662 m, percorrendo 23,4 metros, localizada no bairro Jacuacanga;

Nome: Rua Mariz e Barros, inscrita sob o código 8048, compreendida do vértice P1424 de coordenadas E: 578700,667 m e N: 7456393,68 m, até o vértice P1423 de coordenadas E: 578625,227 m e N: 7456450,626 m, percorrendo 94,52 metros, localizada no bairro Jacuacanga;

Nome: Travessa 3443, inscrita sob o código 10822, compreendida do vértice P1438 de coordenadas E: 578382,95 m e N: 7455954,124 m, até o vértice P1437 de coordenadas E: 578328,566 m e N:

7455926,701 m, percorrendo 60,91 metros, localizada no bairro Jacuacanga;

Nome: Praça Doce Vale, inscrita sob o código 3520, compreendida do vértice P1452 de coordenadas E: 577795,371 m e N: 7456943,388 m, até o vértice P1451 de coordenadas E: 577705,498 m e N: 7457013,339 m, percorrendo 204,83 metros, localizada no bairro Jacuacanga;

Nome: Travessa 3441, inscrita sob o código 10820, compreendida do vértice P1508 de coordenadas E: 578290,651 m e N: 7455865,552 m, até o vértice P1507 de coordenadas E: 578235,229 m e N: 7455837,491 m, percorrendo 62,12 metros, localizada no bairro Jacuacanga;

Nome: Travessa 3442, inscrita sob o código 10821, compreendida do vértice P1510 de coordenadas E: 578336,919 m e N: 7455910,77 m, até o vértice P1509 de coordenadas E: 578282,098 m e N: 7455882,008 m, percorrendo 61,91 metros, localizada no bairro Jacuacanga;

Nome: Travessa 1613, inscrita sob o código 8918, compreendida do vértice P1516 de coordenadas E: 578134,859 m e N: 7456203,953 m, até o vértice P1515 de coordenadas E: 578161,505 m e N: 7456138,918 m, percorrendo 70,41 metros, localizada no bairro Jacuacanga;

Nome: Travessa 1616, inscrita sob o código 6806, compreendida do vértice P1520 de coordenadas E: 578398,682 m e N: 7456955,782 m, até o vértice P1519 de coordenadas E: 578356,066 m e N: 7456962,672 m, percorrendo 55,86 metros, localizada no bairro Jacuacanga;

Nome: Servidão 1582, inscrita sob o código 8945, compreendida do vértice P1586 de coordenadas E: 578556,394 m e N: 7457244,661 m, até o vértice P1585 de coordenadas E: 578488,176 m e N: 7457251,947 m, percorrendo 75,08 metros, localizada no bairro Jacuacanga;

Nome: Rua Cassarongongo, inscrita sob o código 6526, compreendida do vértice P1600 de coordenadas E: 577913,363 m e N: 7457291,308 m, até o vértice P1599 de coordenadas E: 578151,769 m e N: 7457409,428 m, percorrendo 339,79 metros, localizada no bairro Jacuacanga;

Nome: Servidão 1589, inscrita sob o código 8947, compreendida do vértice P1604 de coordenadas E: 578540,822 m e N: 7457139,099 m, até o vértice P1603 de coordenadas E: 578508,631 m e N: 7457134,418 m, percorrendo 32,53 metros, localizada no bairro Jacuacanga;

Nome: Travessa 1596, inscrita sob o código 10488, compreendida do vértice P1660 de coordenadas E: 577976,529 m e N: 7456226,932 m, até o vértice P1659 de coordenadas E: 577944,981 m e N: 7456194,275 m, percorrendo 55,13 metros, localizada no bairro Jacuacanga;

Nome: Travessa 1706, inscrita sob o código 1452, compreendida do

vértice P1820 de coordenadas E: 578459,522 m e N: 7456996,177 m, até o vértice P1819 de coordenadas E: 578443,536 m e N: 7457043,188 m, percorrendo 74,14 metros, localizada no bairro Jacuacanga;

Nome: Acesso 1625, inscrita sob o código 4430, compreendida do vértice P1984 de coordenadas E: 577603,021 m e N: 7457276,025 m, até o vértice P1983 de coordenadas E: 577617,847 m e N: 7457283,231 m, percorrendo 16,49 metros, localizada no bairro Jacuacanga;

Nome: Acesso 1628, inscrita sob o código 2518, compreendida do vértice P1996 de coordenadas E: 577582,698 m e N: 7457159,798 m, até o vértice P1995 de coordenadas E: 577595,329 m e N: 7457162,162 m, percorrendo 12,85 metros, localizada no bairro Jacuacanga;

Nome: Av. Cornelis Verolme, inscrita sob o código 2915, compreendida do vértice P2016 de coordenadas E: 578144,439 m e N: 7455692,886 m, até o vértice P2015 de coordenadas E: 577976,504 m e N: 7456174,5 m, percorrendo 559,12 metros, localizada no bairro Jacuacanga;

Nome: Rua Carajás, inscrita sob o código 6528, compreendida do vértice P2030 de coordenadas E: 577967,131 m e N: 7457248,138 m, até o vértice P2029 de coordenadas E: 578112,711 m e N: 7457438,464 m, percorrendo 239,84 metros, localizada no bairro Jacuacanga;

Nome: Rua Barão de Tefé, inscrita sob o código 4066, compreendida do vértice P2078 de coordenadas E: 578127,334 m e N: 7455952,378 m, até o vértice P2077 de coordenadas E: 578110,122 m e N: 7455990,369 m, percorrendo 41,79 metros, localizada no bairro Jacuacanga;

Nome: Rua Maria Antônia, inscrita sob o código 87, compreendida do vértice P2202 de coordenadas E: 576915,958 m e N: 7456757,439 m, até o vértice P2201 de coordenadas E: 576954,203 m e N: 7456839,77 m, percorrendo 95,85 metros, localizada no bairro Jacuacanga;

Nome: Av. dos Trabalhadores, inscrita sob o código 971, compreendida do vértice P2246 de coordenadas E: 578075,209 m e N: 7456392,978 m, até o vértice P2245 de coordenadas E: 578017,544 m e N: 7456436,068 m, percorrendo 722,04 metros, localizada no bairro Jacuacanga;

Nome: Av. Almirante Alexandrino, inscrita sob o código 3612, compreendida do vértice P2252 de coordenadas E: 578296,203 m e N: 7456116,024 m, até o vértice P2251 de coordenadas E: 578053,091 m e N: 7456113,198 m, percorrendo 301,2 metros, localizada no bairro Jacuacanga;

Nome: Av. Conde Maurício de Nassau, inscrita sob o código 2027, compreendida do vértice P2260 de coordenadas E: 578557,207 m e N: 7456028,752 m, até o vértice P2259 de coordenadas E: 577826,25 m e N: 7456591,179 m, percorrendo 1118,05 metros,

localizada no bairro Jacuacanga;

Nome: Rua Barão de Jaceguai, inscrita sob o código 5471, compreendida do vértice P2270 de coordenadas E: 578367,204 m e N: 7455853,236 m, até o vértice P2269 de coordenadas E: 578262,499 m e N: 7456053,261 m, percorrendo 225,78 metros, localizada no bairro Jacuacanga;

Nome: Travessa 3534, inscrita sob o código 10829, compreendida do vértice P2614 de coordenadas E: 578192,208 m e N: 7457108,861 m, até o vértice P2613 de coordenadas E: 578150,721 m e N: 7457141,796 m, percorrendo 52,97 metros, localizada no bairro Jacuacanga;

Nome: Travessa 3536, inscrita sob o código 10830, compreendida do vértice P2616 de coordenadas E: 578216,016 m e N: 7457228,427 m, até o vértice P2615 de coordenadas E: 578299,47 m e N: 7457164,291 m, percorrendo 105,27 metros, localizada no bairro Jacuacanga;

Nome: Travessa 3538, inscrita sob o código 10831, compreendida do vértice P2620 de coordenadas E: 578249,587 m e N: 7457270,13 m, até o vértice P2619 de coordenadas E: 578316,882 m e N: 7457217,454 m, percorrendo 85,5 metros, localizada no bairro Jacuacanga;

Nome: Rua Wanden Kolke, inscrita sob o código 6176, compreendida do vértice P2630 de coordenadas E: 578660,565 m e N: 7456268,381 m, até o vértice P2629 de coordenadas E: 578515,017 m e N: 7456378,674 m, percorrendo 182,62 metros, localizada no bairro Jacuacanga;

Nome: Travessa 3520, inscrita sob o código 10826, compreendida do vértice P2632 de coordenadas E: 577915,384 m e N: 7456938,229 m, até o vértice P2631 de coordenadas E: 577885,955 m e N: 7456898,358 m, percorrendo 49,56 metros, localizada no bairro Jacuacanga;

Nome: Travessa 3524, inscrita sob o código 10827, compreendida do vértice P2634 de coordenadas E: 577976,567 m e N: 7456954,729 m, até o vértice P2633 de coordenadas E: 577947,445 m e N: 7456914,685 m, percorrendo 49,51 metros, localizada no bairro Jacuacanga;

Nome: Travessa 3528, inscrita sob o código 10828, compreendida do vértice P2638 de coordenadas E: 577965,646 m e N: 7457024,583 m, até o vértice P2637 de coordenadas E: 577936,867 m e N: 7456984,402 m, percorrendo 49,43 metros, localizada no bairro Jacuacanga;

Nome: Rua Almirante Goulart Rolim, inscrita sob o código 4680, compreendida do vértice P2734 de coordenadas E: 578590,129 m e N: 7456088,287 m, até o vértice P2733 de coordenadas E: 578337,958 m e N: 7456281,346 m, percorrendo 317,64 metros, localizada no bairro Jacuacanga;

Nome: Rua Vitória, inscrita sob o código 1441, compreendida do vértice P2750 de coordenadas E: 577929,656 m e N: 7457381,478

m, até o vértice P2749 de coordenadas E: 577988,882 m e N: 7457456,918 m, percorrendo 95,91 metros, localizada no bairro Jacuacanga;

Nome: Rua Piratini, inscrita sob o código 908, compreendida do vértice P2756 de coordenadas E: 578073,484 m e N: 7456678,837 m, até o vértice P2755 de coordenadas E: 578166,807 m e N: 7456711,005 m, percorrendo 98,72 metros, localizada no bairro Jacuacanga;

Nome: Av. Marquês do Maranhão, inscrita sob o código 2020, compreendida do vértice P2858 de coordenadas E: 578625,227 m e N: 7456450,626 m, até o vértice P2857 de coordenadas E: 578017,609 m e N: 7456102,978 m, percorrendo 725,66 metros, localizada no bairro Jacuacanga;

Nome: Rua Afonso Pena, inscrita sob o código 10573, compreendida do vértice P2860 de coordenadas E: 577986,007 m e N: 7456886,372 m, até o vértice P2859 de coordenadas E: 577853,601 m e N: 7456983,595 m, percorrendo 164,27 metros, localizada no bairro Jacuacanga;

Nome: Travessa 3543, inscrita sob o código 10832, compreendida do vértice P2898 de coordenadas E: 578133,722 m e N: 7457293,593 m, até o vértice P2897 de coordenadas E: 578087,745 m e N: 7457327,515 m, percorrendo 57,15 metros, localizada no bairro Jacuacanga;

Nome: Travessa 3547, inscrita sob o código 10833, compreendida do vértice P2900 de coordenadas E: 578150,38 m e N: 7457314,408 m, até o vértice P2899 de coordenadas E: 578116,516 m e N: 7457271,699 m, percorrendo 54,51 metros, localizada no bairro Jacuacanga;

Nome: Travessa 3555, inscrita sob o código 10834, compreendida do vértice P2944 de coordenadas E: 578179,368 m e N: 7457326,553 m, até o vértice P2943 de coordenadas E: 578121,105 m e N: 7457370,031 m, percorrendo 72,71 metros, localizada no bairro Jacuacanga;

Nome: Rua Visconde de Cabo Frio, inscrita sob o código 2700, compreendida do vértice P3008 de coordenadas E: 578337,14 m e N: 7455797,182 m, até o vértice P3007 de coordenadas E: 578202,946 m e N: 7456033,171 m, percorrendo 273,83 metros, localizada no bairro Jacuacanga;

Nome: Rua dos Coqueiros, inscrita sob o código 8650, compreendida do vértice P3022 de coordenadas E: 577920,308 m e N: 7456264,514 m, até o vértice P3021 de coordenadas E: 578038,004 m e N: 7456418,977 m, percorrendo 194,2 metros, localizada no bairro Jacuacanga;

Nome: Servidão 1709, inscrita sob o código 3828, compreendida do vértice P3038 de coordenadas E: 576946,638 m e N: 7456803,618 m, até o vértice P3037 de coordenadas E: 576954,454 m e N: 7456768,522 m, percorrendo 64,58 metros, localizada no bairro Jacuacanga;

Nome: Rua Henrique Laje, inscrita sob o código 2351, compreendida do vértice P3102 de coordenadas E: 578073,484 m e N: 7456678,837 m, até o vértice P3101 de coordenadas E: 577984,156 m e N: 7456711,288 m, percorrendo 95,06 metros, localizada no bairro Jacuacanga;

Nome: Servidão 970, inscrita sob o código 8952, compreendida do vértice P3118 de coordenadas E: 578567,715 m e N: 7457205,605 m, até o vértice P3117 de coordenadas E: 578555,739 m e N: 7457254,425 m, percorrendo 51,12 metros, localizada no bairro Jacuacanga;

Nome: Travessa 3515, inscrita sob o código 10823, compreendida do vértice P3132 de coordenadas E: 578430,343 m e N: 7455999,51 m, até o vértice P3131 de coordenadas E: 578374,913 m e N: 7455971,005 m, percorrendo 62,33 metros, localizada no bairro Jacuacanga;

Nome: Travessa 3518, inscrita sob o código 10824, compreendida do vértice P3136 de coordenadas E: 578477,187 m e N: 7456043,675 m, até o vértice P3135 de coordenadas E: 578421,963 m e N: 7456015,857 m, percorrendo 61,83 metros, localizada no bairro Jacuacanga;

Nome: Travessa 3519, inscrita sob o código 10825, compreendida do vértice P3138 de coordenadas E: 577909,152 m e N: 7456880,754 m, até o vértice P3137 de coordenadas E: 577880,235 m e N: 7456840,298 m, percorrendo 49,73 metros, localizada no bairro Jacuacanga;

Nome: Rua Doce Bruma, inscrita sob o código 5433, compreendida do vértice P3152 de coordenadas E: 577894,152 m e N: 7457076,007 m, até o vértice P3151 de coordenadas E: 577603,652 m e N: 7457295,533 m, percorrendo 364,38 metros, localizada no bairro Jacuacanga;

Nome: Servidão 981, inscrita sob o código 1830, compreendida do vértice P3162 de coordenadas E: 577822,253 m e N: 7456522,374 m, até o vértice P3161 de coordenadas E: 577841,5 m e N: 7456569,734 m, percorrendo 62,42 metros, localizada no bairro Jacuacanga;

Nome: Travessa 3870, inscrita sob o código 10852, compreendida do vértice P3254 de coordenadas E: 577785,724 m e N: 7457287,648 m, até o vértice P3253 de coordenadas E: 577722,387 m e N: 7457205,316 m, percorrendo 103,88 metros, localizada no bairro Jacuacanga;

Nome: Rua Guilherme Greenhalgh, inscrita sob o código 1435, compreendida do vértice P3610 de coordenadas E: 578460,245 m e N: 7455943,106 m, até o vértice P3609 de coordenadas E: 578368,017 m e N: 7456119,008 m, percorrendo 198,62 metros, localizada no bairro Jacuacanga;

Nome: Rua 1624, inscrita sob o código 5028, compreendida do vértice P3650 de coordenadas E: 578473,145 m e N: 7456888,949 m, até o vértice P3649 de coordenadas E: 578466,276 m e N:

7456941,197 m, percorrendo 52,7 metros, localizada no bairro Jacuacanga;

Nome: Av. Winston Maruca, inscrita sob o código 1535, compreendida do vértice P3728 de coordenadas E: 578074,322 m e N: 7456731,881 m, até o vértice P3727 de coordenadas E: 577594,489 m e N: 7457015,62 m, percorrendo 1040,04 metros, localizada no bairro Jacuacanga;

Nome: Rua Avaré, inscrita sob o código 1226, compreendida do vértice P3740 de coordenadas E: 577797,212 m e N: 7456292,793 m, até o vértice P3739 de coordenadas E: 577997,366 m e N: 7456558,302 m, percorrendo 332,52 metros, localizada no bairro Jacuacanga;

Nome: Alameda Júlio Cesar de Noronha, inscrita sob o código 4005, compreendida do vértice P3912 de coordenadas E: 578134,859 m e N: 7456203,953 m, até o vértice P3911 de coordenadas E: 577707,719 m e N: 7456350,857 m, percorrendo 492,87 metros, localizada no bairro Jacuacanga;

Nome: Travessa 983, inscrita sob o código 946, compreendida do vértice P3920 de coordenadas E: 578599,076 m e N: 7457340,269 m, até o vértice P3919 de coordenadas E: 578503,709 m e N: 7457350,554 m, percorrendo 133,97 metros, localizada no bairro Jacuacanga;

Nome: Rua Petrópolis, inscrita sob o código 6979, compreendida do vértice P4058 de coordenadas E: 578072,385 m e N: 7456634,19 m, até o vértice P4057 de coordenadas E: 578169,13 m e N: 7456668,016 m, percorrendo 102,53 metros, localizada no bairro Jacuacanga;

Nome: Rua Azaléias, inscrita sob o código 2435, compreendida do vértice P4080 de coordenadas E: 578076,967 m e N: 7456895,257 m, até o vértice P4079 de coordenadas E: 578009,132 m e N: 7456905,644 m, percorrendo 68,63 metros, localizada no bairro Jacuacanga;

Nome: Rua 1580, inscrita sob o código 1333, compreendida do vértice P4102 de coordenadas E: 578418,15 m e N: 7456864,749 m, até o vértice P4101 de coordenadas E: 578414,286 m e N: 7456926,639 m, percorrendo 62,04 metros, localizada no bairro Jacuacanga;

Nome: Rua Marcílio Dias, inscrita sob o código 5834, compreendida do vértice P4202 de coordenadas E: 578413,154 m e N: 7455899,207 m, até o vértice P4201 de coordenadas E: 578311,979 m e N: 7456091,911 m, percorrendo 217,68 metros, localizada no bairro Jacuacanga;

Nome: Rua Almirante Custódio de Melo, inscrita sob o código 266, compreendida do vértice P4434 de coordenadas E: 578634,612 m e N: 7456210,177 m, até o vértice P4433 de coordenadas E: 578477,101 m e N: 7456329,562 m, percorrendo 197,65 metros, localizada no bairro Jacuacanga;

Nome: Rua Doce Angra, inscrita sob o código 3770, compreen-

dida do vértice P4500 de coordenadas E: 577754,986 m e N: 7456890,068 m, até o vértice P4499 de coordenadas E: 578274,645 m e N: 7457549,688 m, percorrendo 844 metros, localizada no bairro Jacuacanga;

Nome: Ciclovia 1581, inscrita sob o código 667, compreendida do vértice P4558 de coordenadas E: 577835,314 m e N: 7456561,381 m, até o vértice P4557 de coordenadas E: 577826,25 m e N: 7456591,179 m, percorrendo 45,84 metros, localizada no bairro Jacuacanga;

Nome: Rua Doce Barra, inscrita sob o código 2752, compreendida do vértice P4582 de coordenadas E: 577804,171 m e N: 7457209,114 m, até o vértice P4581 de coordenadas E: 577633,686 m e N: 7457337,744 m, percorrendo 213,57 metros, localizada no bairro Jacuacanga;

Nome: Rua Júlio Regis, inscrita sob o código 1357, compreendida do vértice P4840 de coordenadas E: 577851,802 m e N: 7457337,732 m, até o vértice P4839 de coordenadas E: 577902,946 m e N: 7457401,824 m, percorrendo 82,02 metros, localizada no bairro Jacuacanga;

Nome: Travessa 3966, inscrita sob o código 10910, compreendida do vértice P4870 de coordenadas E: 578555,748 m e N: 7456269,268 m, até o vértice P4869 de coordenadas E: 578519,252 m e N: 7456219,957 m, percorrendo 61,35 metros, localizada no bairro Jacuacanga;

Nome: Trevo da Jacuacanga, inscrita sob o código 2985, compreendida do vértice P4830 de coordenadas E: 577789,807 m e N: 7457429,002 m, até o vértice P4829 de coordenadas E: 577570,06 m e N: 7457354,48 m, percorrendo 423,81 metros, localizada no bairro Jacuacanga;

Nome: Av. Raul Pompéia, inscrita sob o código 882, compreendida do vértice P1462 de coordenadas E: 577591,207 m e N: 7457336,695 m, até o vértice P1461 de coordenadas E: 577594,489 m e N: 7457015,62 m, percorrendo 459,81 metros, localizada no bairro Jacuacanga;

Nome: Trevo Marina Verolme, inscrita sob o código 1931, compreendida do vértice P1644 de coordenadas E: 577171,924 m e N: 7457068,447 m, até o vértice P1643 de coordenadas E: 577253,486 m e N: 7456998,424 m, percorrendo 351,76 metros, localizada no bairro Jacuacanga;

Nome: Beco 1789, inscrita sob o código 482, compreendida do vértice P5012 de coordenadas E: 571845,962 m e N: 7459645,375 m, até o vértice P5011 de coordenadas E: 571732,067 m e N: 7459547,219 m, percorrendo 91,35 metros, localizada no bairro Japuíba;

Nome: Rua 1166, inscrita sob o código 5930, compreendida do vértice P170 de coordenadas E: 571631,499 m e N: 7458610,498 m, até o vértice P169 de coordenadas E: 571560,702 m e N: 7458601,958 m, percorrendo 71,34 metros, localizada no bairro

Japuíba;

Nome: Rua 1160, inscrita sob o código 790, compreendida do vértice P222 de coordenadas E: 571960,001 m e N: 7458735,234 m, até o vértice P221 de coordenadas E: 571903,686 m e N: 7458727,409 m, percorrendo 56,96 metros, localizada no bairro Japuíba;

Nome: Rua Aquidabã, inscrita sob o código 6535, compreendida do vértice P304 de coordenadas E: 571774,666 m e N: 7459440,543 m, até o vértice P303 de coordenadas E: 571787,233 m e N: 7459546,812 m, percorrendo 107,62 metros, localizada no bairro Japuíba;

Nome: Beco 1789, inscrita sob o código 482, compreendida do vértice P322 de coordenadas E: 571855,826 m e N: 7459591,387 m, até o vértice P5011 de coordenadas E: 571732,067 m e N: 7459547,219 m, percorrendo 91,35 metros, localizada no bairro Japuíba;

Nome: Servidão 1147, inscrita sob o código 9296, compreendida do vértice P430 de coordenadas E: 571767,13 m e N: 7459139,272 m, até o vértice P429 de coordenadas E: 571813,24 m e N: 7459149,375 m, percorrendo 47,28 metros, localizada no bairro Japuíba;

Nome: Rua Missure Kaiano, inscrita sob o código 2237, compreendida do vértice P466 de coordenadas E: 571960,001 m e N: 7458735,234 m, até o vértice P465 de coordenadas E: 571973,129 m e N: 7458887,659 m, percorrendo 157,66 metros, localizada no bairro Japuíba;

Nome: Servidão 1155, inscrita sob o código 8693, compreendida do vértice P470 de coordenadas E: 571753,76 m e N: 7459475,446 m, até o vértice P469 de coordenadas E: 571711,86 m e N: 7459467,508 m, percorrendo 42,69 metros, localizada no bairro Japuíba;

Nome: Rua Rio Claro, inscrita sob o código 1360, compreendida do vértice P510 de coordenadas E: 571788,166 m e N: 7458767,457 m, até o vértice P509 de coordenadas E: 571621,08 m e N: 7458590,736 m, percorrendo 248,31 metros, localizada no bairro Japuíba;

Nome: Rua Cordeiro, inscrita sob o código 5946, compreendida do vértice P616 de coordenadas E: 571508,114 m e N: 7458700,67 m, até o vértice P615 de coordenadas E: 571545,544 m e N: 7458800,008 m, percorrendo 106,2 metros, localizada no bairro Japuíba;

Nome: Rua Valença, inscrita sob o código 903, compreendida do vértice P800 de coordenadas E: 571758,92 m e N: 7459330,486 m, até o vértice P799 de coordenadas E: 571590,675 m e N: 7459349,364 m, percorrendo 169,7 metros, localizada no bairro Japuíba;

Nome: Beco 1154, inscrita sob o código 8692, compreendida do vértice P914 de coordenadas E: 571724,571 m e N: 7459023,98 m, até o vértice P913 de coordenadas E: 571712,487 m e N:

7458975,899 m, percorrendo 53,67 metros, localizada no bairro Japuíba;

Nome: Beco 1151, inscrita sob o código 7933, compreendida do vértice P916 de coordenadas E: 571712,248 m e N: 7459432,385 m, até o vértice P915 de coordenadas E: 571710,922 m e N: 7459497,291 m, percorrendo 65,76 metros, localizada no bairro Japuíba;

Nome: Beco 1146, inscrita sob o código 9294, compreendida do vértice P922 de coordenadas E: 571950,438 m e N: 7459209,471 m, até o vértice P921 de coordenadas E: 571980,674 m e N: 7459185,444 m, percorrendo 48,65 metros, localizada no bairro Japuíba;

Nome: Beco 1163, inscrita sob o código 2907, compreendida do vértice P946 de coordenadas E: 571824,388 m e N: 7459443,469 m, até o vértice P945 de coordenadas E: 571822,271 m e N: 7459505,753 m, percorrendo 62,38 metros, localizada no bairro Japuíba;

Nome: Beco 1169, inscrita sob o código 5172, compreendida do vértice P954 de coordenadas E: 571668,994 m e N: 7458948,839 m, até o vértice P953 de coordenadas E: 571671,659 m e N: 7458996,724 m, percorrendo 48,09 metros, localizada no bairro Japuíba;

Nome: Beco 1168, inscrita sob o código 5892, compreendida do vértice P956 de coordenadas E: 571764,35 m e N: 7458692,24 m, até o vértice P955 de coordenadas E: 571700,174 m e N: 7458688,038 m, percorrendo 85,75 metros, localizada no bairro Japuíba;

Nome: Rua Ivo Cândido, inscrita sob o código 1354, compreendida do vértice P1090 de coordenadas E: 572063,19 m e N: 7458950,779 m, até o vértice P1089 de coordenadas E: 571518,937 m e N: 7459040,704 m, percorrendo 586,09 metros, localizada no bairro Japuíba;

Nome: Rua Itatiaia, inscrita sob o código 1252, compreendida do vértice P1116 de coordenadas E: 571645,509 m e N: 7459665,443 m, até o vértice P1115 de coordenadas E: 571886,17 m e N: 7459701,802 m, percorrendo 243,46 metros, localizada no bairro Japuíba;

Nome: Rua Natalício Santos, inscrita sob o código 4301, compreendida do vértice P1182 de coordenadas E: 571456,182 m e N: 7458575,969 m, até o vértice P1181 de coordenadas E: 571632,643 m e N: 7458695,732 m, percorrendo 243,81 metros, localizada no bairro Japuíba;

Nome: Rua Carmo, inscrita sob o código 6791, compreendida do vértice P1234 de coordenadas E: 571562,888 m e N: 7458706,198 m, até o vértice P1233 de coordenadas E: 571610,159 m e N: 7458822,236 m, percorrendo 125,48 metros, localizada no bairro Japuíba;

Nome: Rua Nilópolis, inscrita sob o código 4704, compreendida do vértice P1366 de coordenadas E: 571803,908 m e N: 7459623,076

m, até o vértice P1365 de coordenadas E: 571639,674 m e N: 7459609,812 m, percorrendo 165,47 metros, localizada no bairro Japuíba;

Nome: Rua Italva, inscrita sob o código 7807, compreendida do vértice P1512 de coordenadas E: 571750,353 m e N: 7459252,273 m, até o vértice P1511 de coordenadas E: 571738,08 m e N: 7459434,961 m, percorrendo 185,96 metros, localizada no bairro Japuíba;

Nome: Rua Muricana, inscrita sob o código 7509, compreendida do vértice P1568 de coordenadas E: 571838,912 m e N: 7459911,272 m, até o vértice P1567 de coordenadas E: 571651,945 m e N: 7459943,168 m, percorrendo 191,68 metros, localizada no bairro Japuíba;

Nome: Trav. Itaperuna, inscrita sob o código 8217, compreendida do vértice P1960 de coordenadas E: 571708,409 m e N: 7459372,895 m, até o vértice P1959 de coordenadas E: 571693,018 m e N: 7459432,963 m, percorrendo 77,02 metros, localizada no bairro Japuíba;

Nome: Beco 1136, inscrita sob o código 9399, compreendida do vértice P2034 de coordenadas E: 571898,736 m e N: 7459095,003 m, até o vértice P2033 de coordenadas E: 571896,129 m e N: 7459110,1 m, percorrendo 15,32 metros, localizada no bairro Japuíba;

Nome: Beco 1137, inscrita sob o código 9398, compreendida do vértice P2042 de coordenadas E: 571696,122 m e N: 7459963,618 m, até o vértice P2041 de coordenadas E: 571670,152 m e N: 7459972,46 m, percorrendo 27,98 metros, localizada no bairro Japuíba;

Nome: Acesso 1148, inscrita sob o código 9396, compreendida do vértice P2366 de coordenadas E: 571686,784 m e N: 7459955,253 m, até o vértice P2365 de coordenadas E: 571665,468 m e N: 7459962,298 m, percorrendo 22,48 metros, localizada no bairro Japuíba;

Nome: Acesso 1167, inscrita sob o código 5918, compreendida do vértice P2390 de coordenadas E: 571785,731 m e N: 7458964,081 m, até o vértice P2389 de coordenadas E: 571757,542 m e N: 7458979,588 m, percorrendo 32,43 metros, localizada no bairro Japuíba;

Nome: Acesso 1177, inscrita sob o código 877, compreendida do vértice P2428 de coordenadas E: 571944,909 m e N: 7459013,755 m, até o vértice P2427 de coordenadas E: 571934,933 m e N: 7459056,384 m, percorrendo 43,8 metros, localizada no bairro Japuíba;

Nome: Acesso 1176, inscrita sob o código 876, compreendida do vértice P2432 de coordenadas E: 571949,163 m e N: 7459061,74 m, até o vértice P2431 de coordenadas E: 571934,933 m e N: 7459056,384 m, percorrendo 15,21 metros, localizada no bairro Japuíba;

Nome: Acesso 1171, inscrita sob o código 8697, compreendida do vértice P2486 de coordenadas E: 571445,466 m e N: 7458688,637 m, até o vértice P2485 de coordenadas E: 571403,447 m e N: 7458695,684 m, percorrendo 42,64 metros, localizada no bairro Japuíba;

Nome: Acesso 1172, inscrita sob o código 8696, compreendida do vértice P2488 de coordenadas E: 571593,155 m e N: 7459040,843 m, até o vértice P2487 de coordenadas E: 571563,093 m e N: 7458999,447 m, percorrendo 51,32 metros, localizada no bairro Japuíba;

Nome: Trav. Petrolina Silva, inscrita sob o código 3219, compreendida do vértice P2654 de coordenadas E: 571661,39 m e N: 7459213,973 m, até o vértice P2653 de coordenadas E: 571666,105 m e N: 7459277,648 m, percorrendo 63,85 metros, localizada no bairro Japuíba;

Nome: Rua Duas Barras, inscrita sob o código 622, compreendida do vértice P2658 de coordenadas E: 571638,925 m e N: 7458637,259 m, até o vértice P2657 de coordenadas E: 571656,106 m e N: 7458780,47 m, percorrendo 146,88 metros, localizada no bairro Japuíba;

Nome: Rua Rio Bonito, inscrita sob o código 789, compreendida do vértice P2722 de coordenadas E: 571404,248 m e N: 7458574,689 m, até o vértice P2721 de coordenadas E: 572106,459 m e N: 7458772,168 m, percorrendo 790,42 metros, localizada no bairro Japuíba;

Nome: Rua São Francisco, inscrita sob o código 334, compreendida do vértice P2854 de coordenadas E: 571756,43 m e N: 7459070,94 m, até o vértice P2853 de coordenadas E: 572022,432 m e N: 7459134,763 m, percorrendo 280,79 metros, localizada no bairro Japuíba;

Nome: Alameda Caxias, inscrita sob o código 3984, compreendida do vértice P2868 de coordenadas E: 571851,291 m e N: 7459313,09 m, até o vértice P2867 de coordenadas E: 571974,89 m e N: 7459328,625 m, percorrendo 124,58 metros, localizada no bairro Japuíba;

Nome: Trevo 1209, inscrita sob o código 1010, compreendida do vértice P3154 de coordenadas E: 571975,646 m e N: 7459469,491 m, até o vértice P3153 de coordenadas E: 571940,43 m e N: 7459480,263 m, percorrendo 65,2 metros, localizada no bairro Japuíba;

Nome: Acesso 1209, inscrita sob o código 3698, compreendida do vértice P3160 de coordenadas E: 571830,828 m e N: 7458745,364 m, até o vértice P3159 de coordenadas E: 571820,025 m e N: 7458759,051 m, percorrendo 17,44 metros, localizada no bairro Japuíba;

Nome: Rua São José, inscrita sob o código 8611, compreendida do vértice P3290 de coordenadas E: 571587,467 m e N: 7459302,401 m, até o vértice P3289 de coordenadas E: 571869,028 m e N:

7459255,186 m, percorrendo 290,1 metros, localizada no bairro Japuíba;

Nome: Travessa 1912, inscrita sob o código 878, compreendida do vértice P3320 de coordenadas E: 571684,432 m e N: 7458902,081 m, até o vértice P3319 de coordenadas E: 571934,933 m e N: 7459056,384 m, percorrendo 320,53 metros, localizada no bairro Japuíba;

Nome: Rua Sebastião Lopes, inscrita sob o código 8366, compreendida do vértice P3640 de coordenadas E: 571560,702 m e N: 7458601,958 m, até o vértice P3639 de coordenadas E: 571518 m e N: 7458672,35 m, percorrendo 82,82 metros, localizada no bairro Japuíba;

Nome: Rua Santa Rita, inscrita sob o código 6972, compreendida do vértice P3688 de coordenadas E: 571816,089 m e N: 7459360,644 m, até o vértice P3687 de coordenadas E: 571958,451 m e N: 7459394,72 m, percorrendo 146,39 metros, localizada no bairro Japuíba;

Nome: Rua Petrolina Silva, inscrita sob o código 5607, compreendida do vértice P3782 de coordenadas E: 571839,223 m e N: 7459154,899 m, até o vértice P3781 de coordenadas E: 571582,207 m e N: 7459238,563 m, percorrendo 276,44 metros, localizada no bairro Japuíba;

Nome: Rua 1797, inscrita sob o código 6484, compreendida do vértice P3952 de coordenadas E: 571822,16 m e N: 7458689,889 m, até o vértice P3951 de coordenadas E: 571764,4 m e N: 7458745,214 m, percorrendo 80,03 metros, localizada no bairro Japuíba;

Nome: Trav. Ivo Cândido, inscrita sob o código 4741, compreendida do vértice P4052 de coordenadas E: 571825,879 m e N: 7458924,427 m, até o vértice P4051 de coordenadas E: 571896,521 m e N: 7458974,789 m, percorrendo 101,54 metros, localizada no bairro Japuíba;

Nome: Rua Luís Cândido, inscrita sob o código 6734, compreendida do vértice P4156 de coordenadas E: 572007,035 m e N: 7459192,048 m, até o vértice P4155 de coordenadas E: 571839,223 m e N: 7459154,899 m, percorrendo 172,01 metros, localizada no bairro Japuíba;

Nome: Trav. Japoranga, inscrita sob o código 8069, compreendida do vértice P4188 de coordenadas E: 572041,345 m e N: 7458788,95 m, até o vértice P4187 de coordenadas E: 572098,02 m e N: 7458806,199 m, percorrendo 59,24 metros, localizada no bairro Japuíba;

Nome: Beco Dois Irmãos, inscrita sob o código 627, compreendida do vértice P4252 de coordenadas E: 571841,804 m e N: 7459444,12 m, até o vértice P4251 de coordenadas E: 571834,385 m e N: 7459524,372 m, percorrendo 81,92 metros, localizada no bairro Japuíba;

Nome: Rua Miracema, inscrita sob o código 5602, compreendida do

vértice P4484 de coordenadas E: 571452,368 m e N: 7458825,074 m, até o vértice P4483 de coordenadas E: 571957,118 m e N: 7458857,43 m, percorrendo 549,69 metros, localizada no bairro Japuíba;

Nome: Servidão 1206, inscrita sob o código 3622, compreendida do vértice P4502 de coordenadas E: 572030,428 m e N: 7458859,231 m, até o vértice P4501 de coordenadas E: 572045,762 m e N: 7458790,258 m, percorrendo 70,98 metros, localizada no bairro Japuíba;

Nome: Rua Vila Real, inscrita sob o código 3275, compreendida do vértice P4504 de coordenadas E: 571672,926 m e N: 7459497,285 m, até o vértice P4503 de coordenadas E: 571603,586 m e N: 7459481,533 m, percorrendo 80,18 metros, localizada no bairro Japuíba;

Nome: Rua 1910, inscrita sob o código 2272, compreendida do vértice P4510 de coordenadas E: 571839,223 m e N: 7459154,899 m, até o vértice P4509 de coordenadas E: 571819,254 m e N: 7459249,569 m, percorrendo 96,78 metros, localizada no bairro Japuíba;

Nome: Rua 1197, inscrita sob o código 7750, compreendida do vértice P4522 de coordenadas E: 571764,717 m e N: 7458981,194 m, até o vértice P4521 de coordenadas E: 571756,43 m e N: 7459070,94 m, percorrendo 90,16 metros, localizada no bairro Japuíba;

Nome: Rua 1199, inscrita sob o código 6048, compreendida do vértice P4524 de coordenadas E: 571871,114 m e N: 7459024,548 m, até o vértice P4523 de coordenadas E: 571837,264 m e N: 7459101,057 m, percorrendo 86,53 metros, localizada no bairro Japuíba;

Nome: Rua 1198, inscrita sob o código 6907, compreendida do vértice P4528 de coordenadas E: 571867,248 m e N: 7458780,505 m, até o vértice P4527 de coordenadas E: 571875,87 m e N: 7458812,658 m, percorrendo 33,29 metros, localizada no bairro Japuíba;

Nome: Rua 1180, inscrita sob o código 2258, compreendida do vértice P4546 de coordenadas E: 571939,836 m e N: 7459118,192 m, até o vértice P4545 de coordenadas E: 571933,752 m e N: 7459176,581 m, percorrendo 58,72 metros, localizada no bairro Japuíba;

Nome: Travessa 1172, inscrita sob o código 890, compreendida do vértice P4590 de coordenadas E: 572052,159 m e N: 7459135,236 m, até o vértice P4589 de coordenadas E: 572050,409 m e N: 7459141,736 m, percorrendo 57,7 metros, localizada no bairro Japuíba;

Nome: Travessa 1194, inscrita sob o código 7892, compreendida do vértice P4622 de coordenadas E: 571473,26 m e N: 7458762,08 m, até o vértice P4621 de coordenadas E: 571402,072 m e N: 7458779,271 m, percorrendo 73,47 metros, localizada no bairro

Japuíba;

Nome: Beco 2183, inscrita sob o código 8562, compreendida do vértice P4670 de coordenadas E: 571636,981 m e N: 7458626,939 m, até o vértice P4669 de coordenadas E: 571542,371 m e N: 7458624,318 m, percorrendo 95,14 metros, localizada no bairro Japuíba;

Nome: Beco 2321, inscrita sob o código 1447, compreendida do vértice P4760 de coordenadas E: 571809,532 m e N: 7459587,963 m, até o vértice P4759 de coordenadas E: 571800,378 m e N: 7459641,742 m, percorrendo 54,56 metros, localizada no bairro Japuíba;

Nome: Rua Antônio Avelino Rodrigues, inscrita sob o código 3280, compreendida do vértice P4764 de coordenadas E: 571897,713 m e N: 7459455,648 m, até o vértice P4763 de coordenadas E: 571866,864 m e N: 7459591,426 m, percorrendo 139,25 metros, localizada no bairro Japuíba;

Nome: Rua São João da Barra, inscrita sob o código 2075, compreendida do vértice P4774 de coordenadas E: 571927,357 m e N: 7458801,992 m, até o vértice P4773 de coordenadas E: 571494,616 m e N: 7458876,252 m, percorrendo 439,46 metros, localizada no bairro Japuíba;

Nome: Beco 254, inscrita sob o código 10172, compreendida do vértice P144 de coordenadas E: 576863,003 m e N: 7457258,102 m, até o vértice P143 de coordenadas E: 576865,316 m e N: 7457274,912 m, percorrendo 21,09 metros, localizada no bairro Lambicada;

Nome: Beco 278, inscrita sob o código 10167, compreendida do vértice P172 de coordenadas E: 577070,762 m e N: 7457068,098 m, até o vértice P171 de coordenadas E: 577058,714 m e N: 7457054,481 m, percorrendo 18,18 metros, localizada no bairro Lambicada;

Nome: Escadaria 302, inscrita sob o código 10156, compreendida do vértice P496 de coordenadas E: 576991,586 m e N: 7456921,593 m, até o vértice P495 de coordenadas E: 576951,875 m e N: 7456949,912 m, percorrendo 49,16 metros, localizada no bairro Lambicada;

Nome: Travessa 123, inscrita sob o código 2044, compreendida do vértice P598 de coordenadas E: 576951,909 m e N: 7456857,986 m, até o vértice P597 de coordenadas E: 576958,039 m e N: 7456879,018 m, percorrendo 23,25 metros, localizada no bairro Lambicada;

Nome: Beco 2015, inscrita sob o código 3147, compreendida do vértice P830 de coordenadas E: 576880,752 m e N: 7456792,274 m, até o vértice P829 de coordenadas E: 576853,464 m e N: 7456788,043 m, percorrendo 36,97 metros, localizada no bairro Lambicada;

Nome: Acesso 272, inscrita sob o código 10162, compreendida do vértice P1342 de coordenadas E: 576887,311 m e N: 7457491,193

m, até o vértice P1341 de coordenadas E: 576911,613 m e N: 7457473,969 m, percorrendo 32,69 metros, localizada no bairro Lambicada;

Nome: Escadaria 298, inscrita sob o código 10158, compreendida do vértice P1726 de coordenadas E: 577317,712 m e N: 7457337,715 m, até o vértice P1725 de coordenadas E: 577332,897 m e N: 7457298,814 m, percorrendo 42,67 metros, localizada no bairro Lambicada;

Nome: Beco 304, inscrita sob o código 10155, compreendida do vértice P1998 de coordenadas E: 576973,917 m e N: 7456966,839 m, até o vértice P1997 de coordenadas E: 576962,613 m e N: 7456942,466 m, percorrendo 26,92 metros, localizada no bairro Lambicada;

Nome: Marina Verolme, inscrita sob o código 1034, compreendida do vértice P2064 de coordenadas E: 577199,409 m e N: 7457120,986 m, até o vértice P2063 de coordenadas E: 577127,159 m e N: 7457049,486 m, percorrendo 118,65 metros, localizada no bairro Lambicada;

Nome: Travessa 251, inscrita sob o código 10151, compreendida do vértice P2414 de coordenadas E: 577142,898 m e N: 7457135,958 m, até o vértice P2413 de coordenadas E: 577160,879 m e N: 7457137,284

m, percorrendo 20,11 metros, localizada no bairro Lambicada;

Nome: Escada 271, inscrita sob o código 10161, compreendida do vértice P2762 de coordenadas E: 576933,714 m e N: 7457482,322 m, até o vértice P2761 de coordenadas E: 576926,018 m e N: 7457492,957 m, percorrendo 13,13 metros, localizada no bairro Lambicada;

Nome: Escada 266, inscrita sob o código 10160, compreendida do vértice P2802 de coordenadas E: 576933,983 m e N: 7457500,143 m, até o vértice P2801 de coordenadas E: 576926,018 m e N: 7457492,957 m, percorrendo 10,73 metros, localizada no bairro Lambicada;

Nome: Escada 288, inscrita sob o código 10169, compreendida do vértice P3124 de coordenadas E: 576827,548 m e N: 7457588,374 m, até o vértice P3123 de coordenadas E: 576838,173 m e N: 7457570,781 m, percorrendo 22,03 metros, localizada no bairro Lambicada;

Nome: Rua 208, inscrita sob o código 2755, compreendida do vértice P3172 de coordenadas E: 577334,413 m e N: 7457267,367 m, até o vértice P3171 de coordenadas E: 577281,405 m e N: 7457257,112 m, percorrendo 57,48 metros, localizada no bairro Lambicada;

Nome: Rua 225, inscrita sob o código 6608, compreendida do vértice P3228 de coordenadas E: 577145,455 m e N: 7457263,682 m, até o vértice P3227 de coordenadas E: 577093,47 m e N: 7457292,052 m, percorrendo 88,4 metros, localizada no bairro Lambicada;

Nome: Rua 218, inscrita sob o código 4462, compreendida do vértice P3216 de coordenadas E: 577341,94 m e N: 7457258,917 m, até o vértice P3215 de coordenadas E: 577314,803 m e N: 7457302,547 m, percorrendo 89,69 metros, localizada no bairro Lambicada;

Nome: Rua 240, inscrita sob o código 8263, compreendida do vértice P3252 de coordenadas E: 577027,597 m e N: 7456946,272 m, até o vértice P3251 de coordenadas E: 577076,526 m e N: 7457026,518 m, percorrendo 102,66 metros, localizada no bairro Lambicada;

Nome: Servidão 249, inscrita sob o código 8920, compreendida do vértice P3324 de coordenadas E: 577008,222 m e N: 7456852,257 m, até o vértice P3323 de coordenadas E: 576982,608 m e N: 7456884,547 m, percorrendo 46,53 metros, localizada no bairro Lambicada;

Nome: Servidão 290, inscrita sob o código 10170, compreendida do vértice P3422 de coordenadas E: 576840,117 m e N: 7457601,581 m, até o vértice P3421 de coordenadas E: 576860,488 m e N: 7457605,314 m, percorrendo 20,73 metros, localizada no bairro Lambicada;

Nome: Rua 283, inscrita sob o código 10168, compreendida do vértice P3492 de coordenadas E: 576856,648 m e N: 7457495,11 m, até o vértice P3491 de coordenadas E: 576826,289 m e N: 7457471,556 m, percorrendo 40,45 metros, localizada no bairro Lambicada;

Nome: Rua 291, inscrita sob o código 10205, compreendida do vértice P3528 de coordenadas E: 577105,981 m e N: 7457183,177 m, até o vértice P3527 de coordenadas E: 577168,852 m e N: 7457179,94 m, percorrendo 65,88 metros, localizada no bairro Lambicada;

Nome: Travessa 305, inscrita sob o código 10152, compreendida do vértice P3716 de coordenadas E: 577192,61 m e N: 7457264,798 m, até o vértice P3715 de coordenadas E: 577216,404 m e N: 7457252,855 m, percorrendo 27,11 metros, localizada no bairro Lambicada;

Nome: Escadaria 770, inscrita sob o código 9454, compreendida do vértice P624 de coordenadas E: 571939,122 m e N: 7454965,515 m, até o vértice P623 de coordenadas E: 571944,095 m e N: 7454924,9 m, percorrendo 52,94 metros, localizada no bairro Marinas;

Nome: Travessa 2632, inscrita sob o código 7564, compreendida do vértice P1460 de coordenadas E: 572030,395 m e N: 7454890,934 m, até o vértice P1459 de coordenadas E: 572024,165 m e N: 7454912,211 m, percorrendo 22,19 metros, localizada no bairro Marinas;

Nome: Servidão 774, inscrita sob o código 1161, compreendida do vértice P4090 de coordenadas E: 572242,912 m e N: 7455128,003 m, até o vértice P4089 de coordenadas E: 572174,69 m e N:

7455147,718 m, percorrendo 74,57 metros, localizada no bairro Marinas;

Nome: Rua José Sebastião, inscrita sob o código 2670, compreendida do vértice P4142 de coordenadas E: 572203,183 m e N: 7455040,727 m, até o vértice P4141 de coordenadas E: 572055,062 m e N: 7455134,908 m, percorrendo 252,41 metros, localizada no bairro Marinas;

Nome: Escada 767, inscrita sob o código 9444, compreendida do vértice P4206 de coordenadas E: 572213,511 m e N: 7454957,516 m, até o vértice P4205 de coordenadas E: 572202,143 m e N: 7454961,59 m, percorrendo 12,1 metros, localizada no bairro Marinas;

Nome: Escada 769, inscrita sob o código 9446, compreendida do vértice P4210 de coordenadas E: 572074,04 m e N: 7455111,098 m, até o vértice P4209 de coordenadas E: 572052,847 m e N: 7455116,712 m, percorrendo 21,92 metros, localizada no bairro Marinas;

Nome: Rua 768, inscrita sob o código 2669, compreendida do vértice P4218 de coordenadas E: 572170,615 m e N: 7455082,113 m, até o vértice P4217 de coordenadas E: 572095,883 m e N: 7455055,394 m, percorrendo 87,73 metros, localizada no bairro Marinas;

Nome: Escada 770, inscrita sob o código 6180, compreendida do vértice P4222 de coordenadas E: 572204,433 m e N: 7455171,988 m, até o vértice P4221 de coordenadas E: 572230,24 m e N: 7455156,114 m, percorrendo 30,3 metros, localizada no bairro Marinas;

Nome: Escada 772, inscrita sob o código 9445, compreendida do vértice P4224 de coordenadas E: 572198,491 m e N: 7454951,016 m, até o vértice P4223 de coordenadas E: 572202,143 m e N: 7454961,59 m, percorrendo 13,11 metros, localizada no bairro Marinas;

Nome: Escada 771, inscrita sob o código 4180, compreendida do vértice P4228 de coordenadas E: 572202,143 m e N: 7454961,59 m, até o vértice P4227 de coordenadas E: 572193,663 m e N: 7455034,458 m, percorrendo 76,33 metros, localizada no bairro Marinas;

Nome: Escada 773, inscrita sob o código 4191, compreendida do vértice P4230 de coordenadas E: 572207,649 m e N: 7455155,217 m, até o vértice P4229 de coordenadas E: 572198,089 m e N: 7455161,308 m, percorrendo 11,37 metros, localizada no bairro Marinas;

Nome: Escada 777, inscrita sob o código 9448, compreendida do vértice P4250 de coordenadas E: 572118,23 m e N: 7455102,931 m, até o vértice P4249 de coordenadas E: 572064,175 m e N: 7455144,349 m, percorrendo 69,39 metros, localizada no bairro Marinas;

Nome: Rua 775, inscrita sob o código 1380, compreendida do vértice

P4268 de coordenadas E: 571973,764 m e N: 7454982,881 m, até o vértice P4267 de coordenadas E: 571967 m e N: 7454993,66 m, percorrendo 12,73 metros, localizada no bairro Marinas;

Nome: Rua 776, inscrita sob o código 7528, compreendida do vértice P4272 de coordenadas E: 572190,847 m e N: 7455087,077 m, até o vértice P4271 de coordenadas E: 572169,443 m e N: 7455149,775 m, percorrendo 80,67 metros, localizada no bairro Marinas;

Nome: Caminho 3767, inscrita sob o código 1825, compreendida do vértice P1902 de coordenadas E: 575512,101 m e N: 7443309,681 m, até o vértice P1901 de coordenadas E: 575877,41 m e N: 7443380,519 m, percorrendo 1212,97 metros, localizada no bairro Matariz;

Nome: Caminho 3765, inscrita sob o código 1145, compreendida do vértice P1906 de coordenadas E: 576005,779 m e N: 7443403,768 m, até o vértice P1905 de coordenadas E: 576059,679 m e N: 7443559,903 m, percorrendo 180,29 metros, localizada no bairro Matariz;

Nome: Caminho 3769, inscrita sob o código 4042, compreendida do vértice P1908 de coordenadas E: 575879,714 m e N: 7443292,552 m, até o vértice P1907 de coordenadas E: 575932,031 m e N: 7443311,197 m, percorrendo 56,85 metros, localizada no bairro Matariz;

Nome: Caminho 3768, inscrita sob o código 3059, compreendida do vértice P1916 de coordenadas E: 575910,389 m e N: 7443155,838 m, até o vértice P1915 de coordenadas E: 575874,617 m e N: 7443317,803 m, percorrendo 168,96 metros, localizada no bairro Matariz;

Nome: Caminho 3770, inscrita sob o código 10578, compreendida do vértice P2008 de coordenadas E: 575896,556 m e N: 7443183,289 m, até o vértice P2007 de coordenadas E: 575702,109 m e N: 7443153,779 m, percorrendo 209,58 metros, localizada no bairro Matariz;

Nome: Rua 3766, inscrita sob o código 1214, compreendida do vértice P2262 de coordenadas E: 575888,079 m e N: 7443200,232 m, até o vértice P2261 de coordenadas E: 575871,338 m e N: 7443446,802 m, percorrendo 298,99 metros, localizada no bairro Matariz;

Nome: Beco 3764, inscrita sob o código 352, compreendida do vértice P3824 de coordenadas E: 575973,665 m e N: 7443184,937 m, até o vértice P3823 de coordenadas E: 575950,546 m e N: 7443292,808 m, percorrendo 114,95 metros, localizada no bairro Matariz;

Nome: Rua Praia Dourada, inscrita sob o código 2876, compreendida do vértice P278 de coordenadas E: 573780,947 m e N: 7454889,773 m, até o vértice P277 de coordenadas E: 573901,157 m e N: 7455089,284 m, percorrendo 252,8 metros, localizada no bairro Mombaça;

Nome: Trav. Benedito Bento, inscrita sob o código 4182, compreendida do vértice P26 de coordenadas E: 580209,52 m e N: 7454872,542 m, até o vértice P25 de coordenadas E: 580204,747 m e N: 7454958,616 m, percorrendo 86,39 metros, localizada no bairro Monsuaba;

Nome: Servidão 1426, inscrita sob o código 8027, compreendida do vértice P244 de coordenadas E: 580235,063 m e N: 7455011,705 m, até o vértice P243 de coordenadas E: 580176,901 m e N: 7455025,256 m, percorrendo 64,12 metros, localizada no bairro Monsuaba;

Nome: Servidão 1428, inscrita sob o código 9468, compreendida do vértice P250 de coordenadas E: 580138,036 m e N: 7454908,342 m, até o vértice P249 de coordenadas E: 580161,714 m e N: 7454916,179 m, percorrendo 24,94 metros, localizada no bairro Monsuaba;

Nome: Servidão 1429, inscrita sob o código 9470, compreendida do vértice P266 de coordenadas E: 580307,875 m e N: 7454965,283 m, até o vértice P265 de coordenadas E: 580282,08 m e N: 7454959,288 m, percorrendo 26,81 metros, localizada no bairro Monsuaba;

Nome: Servidão 1431, inscrita sob o código 9472, compreendida do vértice P276 de coordenadas E: 580317,416 m e N: 7454973,808 m, até o vértice P275 de coordenadas E: 580309,487 m e N: 7454990,661 m, percorrendo 18,62 metros, localizada no bairro Monsuaba;

Nome: Servidão 1436, inscrita sob o código 9482, compreendida do vértice P288 de coordenadas E: 579697,539 m e N: 7455327,172 m, até o vértice P287 de coordenadas E: 579722,288 m e N: 7455319,332 m, percorrendo 27,82 metros, localizada no bairro Monsuaba;

Nome: Servidão 1437, inscrita sob o código 9483, compreendida do vértice P290 de coordenadas E: 579725,03 m e N: 7455340,588 m, até o vértice P289 de coordenadas E: 579712,72 m e N: 7455336,106 m, percorrendo 13,1 metros, localizada no bairro Monsuaba;

Nome: Servidão 1439, inscrita sob o código 9495, compreendida do vértice P294 de coordenadas E: 579686,293 m e N: 7455314,88 m, até o vértice P293 de coordenadas E: 579660,771 m e N: 7455293,534 m, percorrendo 33,5 metros, localizada no bairro Monsuaba;

Nome: Servidão 1438, inscrita sob o código 9488, compreendida do vértice P296 de coordenadas E: 580304,729 m e N: 7455057,067 m, até o vértice P295 de coordenadas E: 580287,596 m e N: 7455083,698 m, percorrendo 31,82 metros, localizada no bairro Monsuaba;

Nome: Servidão 1440, inscrita sob o código 9497, compreendida do vértice P324 de coordenadas E: 579621,539 m e N: 7455308,269 m, até o vértice P323 de coordenadas E: 579650,921 m e N:

7455314,327 m, percorrendo 30,57 metros, localizada no bairro Monsuaba;

Nome: Servidão 1442, inscrita sob o código 9501, compreendida do vértice P326 de coordenadas E: 579715,757 m e N: 7455366,296 m, até o vértice P325 de coordenadas E: 579699,297 m e N: 7455361,931 m, percorrendo 17,06 metros, localizada no bairro Monsuaba;

Nome: Servidão 1441, inscrita sob o código 9499, compreendida do vértice P328 de coordenadas E: 579640,075 m e N: 7455278,566 m, até o vértice P327 de coordenadas E: 579652,828 m e N: 7455304,304 m, percorrendo 38,45 metros, localizada no bairro Monsuaba;

Nome: Servidão 1448, inscrita sob o código 9515, compreendida do vértice P330 de coordenadas E: 579947,765 m e N: 7455350,169 m, até o vértice P329 de coordenadas E: 579956,22 m e N: 7455319,661 m, percorrendo 31,66 metros, localizada no bairro Monsuaba;

Nome: Servidão 1445, inscrita sob o código 9508, compreendida do vértice P332 de coordenadas E: 579602,842 m e N: 7455274,348 m, até o vértice P331 de coordenadas E: 579589,495 m e N: 7455263,875 m, percorrendo 16,97 metros, localizada no bairro Monsuaba;

Nome: Rua 1424, inscrita sob o código 7441, compreendida do vértice P688 de coordenadas E: 579140,552 m e N: 7454965,705 m, até o vértice P687 de coordenadas E: 579104,484 m e N: 7454980,746 m, percorrendo 50,15 metros, localizada no bairro Monsuaba;

Nome: Rua 1420, inscrita sob o código 5203, compreendida do vértice P690 de coordenadas E: 580558,212 m e N: 7454840,431 m, até o vértice P689 de coordenadas E: 580598,511 m e N: 7454849,608 m, percorrendo 41,94 metros, localizada no bairro Monsuaba;

Nome: Rua 1427, inscrita sob o código 8560, compreendida do vértice P694 de coordenadas E: 580552,402 m e N: 7455056,435 m, até o vértice P693 de coordenadas E: 580569,339 m e N: 7455053,009 m, percorrendo 17,28 metros, localizada no bairro Monsuaba;

Nome: Rua 1460, inscrita sob o código 9531, compreendida do vértice P706 de coordenadas E: 580502,129 m e N: 7455037,625 m, até o vértice P705 de coordenadas E: 580552,402 m e N: 7455056,435 m, percorrendo 54,99 metros, localizada no bairro Monsuaba;

Nome: Rua 1464, inscrita sob o código 10207, compreendida do vértice P744 de coordenadas E: 580425,981 m e N: 7455035,371 m, até o vértice P743 de coordenadas E: 580400,138 m e N: 7455099,565 m, percorrendo 69,38 metros, localizada no bairro Monsuaba;

Nome: Rua 1459, inscrita sob o código 9530, compreendida do

vértice P774 de coordenadas E: 580551,352 m e N: 7455091,549 m, até o vértice P773 de coordenadas E: 580552,402 m e N: 7455056,435 m, percorrendo 35,13 metros, localizada no bairro Monsuaba;

Nome: Rua dos Sem Terras, inscrita sob o código 9476, compreendida do vértice P906 de coordenadas E: 579994,631 m e N: 7455249,682 m, até o vértice P905 de coordenadas E: 580305,836 m e N: 7455471,135 m, percorrendo 410,68 metros, localizada no bairro Monsuaba;

Nome: Trav. Atenor Paulino Trindade, inscrita sob o código 7759, compreendida do vértice P1080 de coordenadas E: 580251,746 m e N: 7454882,254 m, até o vértice P1079 de coordenadas E: 580234,693 m e N: 7454958,777 m, percorrendo 78,72 metros, localizada no bairro Monsuaba;

Nome: Trav. Maria Dolores da Conceição, inscrita sob o código 9527, compreendida do vértice P1258 de coordenadas E: 580127,546 m e N: 7455077,163 m, até o vértice P1257 de coordenadas E: 580225,71 m e N: 7455172,445 m, percorrendo 176,65 metros, localizada no bairro Monsuaba;

Nome: Rua 1349, inscrita sob o código 300, compreendida do vértice P1322 de coordenadas E: 579463,463 m e N: 7455219,635 m, até o vértice P1321 de coordenadas E: 579428,159 m e N: 7455296,986 m, percorrendo 89,8 metros, localizada no bairro Monsuaba;

Nome: Rua 1351, inscrita sob o código 1053, compreendida do vértice P1370 de coordenadas E: 579899,618 m e N: 7454327,194 m, até o vértice P1369 de coordenadas E: 579826,359 m e N: 7454434,604 m, percorrendo 134,84 metros, localizada no bairro Monsuaba;

Nome: Rua 1342, inscrita sob o código 1547, compreendida do vértice P1436 de coordenadas E: 579806,363 m e N: 7455291,367 m, até o vértice P1435 de coordenadas E: 579845,7 m e N: 7455229,614 m, percorrendo 73,44 metros, localizada no bairro Monsuaba;

Nome: Rua Santinho Marques, inscrita sob o código 5685, compreendida do vértice P1458 de coordenadas E: 579653,591 m e N: 7455111,573 m, até o vértice P1457 de coordenadas E: 579937,05 m e N: 7455285,262 m, percorrendo 332,46 metros, localizada no bairro Monsuaba;

Nome: Rua Dilcéia Rodrigues Pimenta, inscrita sob o código 6461, compreendida do vértice P1526 de coordenadas E: 579998,352 m e N: 7454459,554 m, até o vértice P1525 de coordenadas E: 579856,051 m e N: 7454471,367 m, percorrendo 157,35 metros, localizada no bairro Monsuaba;

Nome: Rua 1412, inscrita sob o código 159, compreendida do vértice P1592 de coordenadas E: 579914,078 m e N: 7454862,944 m, até o vértice P1591 de coordenadas E: 579932,445 m e N: 7454814,507 m, percorrendo 51,81 metros, localizada no bairro

Monsuaba;

Nome: Rua 1414, inscrita sob o código 3399, compreendida do vértice P1598 de coordenadas E: 580380,724 m e N: 7455016,615 m, até o vértice P1597 de coordenadas E: 580362,968 m e N: 7455076,512 m, percorrendo 62,49 metros, localizada no bairro Monsuaba;

Nome: Rua 1415, inscrita sob o código 3736, compreendida do vértice P1602 de coordenadas E: 580080,194 m e N: 7454321,452 m, até o vértice P1601 de coordenadas E: 579899,618 m e N: 7454327,194 m, percorrendo 236,8 metros, localizada no bairro Monsuaba;

Nome: Rua 1405, inscrita sob o código 2967, compreendida do vértice P1648 de coordenadas E: 579391,295 m e N: 7455189,767 m, até o vértice P1647 de coordenadas E: 579440,901 m e N: 7455289,697 m, percorrendo 113,78 metros, localizada no bairro Monsuaba;

Nome: Rua Professor Francisco Cesário Alvim, inscrita sob o código 1502, compreendida do vértice P1664 de coordenadas E: 579830,552 m e N: 7455251,132 m, até o vértice P1663 de coordenadas E: 579928,823 m e N: 7455298,393 m, percorrendo 109,46 metros, localizada no bairro Monsuaba;

Nome: Escadaria Benedito Ricardo da Guia, inscrita sob o código 682, compreendida do vértice P1690 de coordenadas E: 580400,138 m e N: 7455099,565 m, até o vértice P1689 de coordenadas E: 580372,252 m e N: 7455149,771 m, percorrendo 66,64 metros, localizada no bairro Monsuaba;

Nome: Rua José Rosa de Carvalho, inscrita sob o código 261, compreendida do vértice P1700 de coordenadas E: 579577,967 m e N: 7455223,526 m, até o vértice P1699 de coordenadas E: 579598,671 m e N: 7455176,239 m, percorrendo 53,74 metros, localizada no bairro Monsuaba;

Nome: Rua Nossa Senhora Aparecida, inscrita sob o código 5156, compreendida do vértice P1784 de coordenadas E: 580424,939 m e N: 7454962,668 m, até o vértice P1783 de coordenadas E: 580403,329 m e N: 7455024,752 m, percorrendo 65,83 metros, localizada no bairro Monsuaba;

Nome: Rua 1390, inscrita sob o código 1555, compreendida do vértice P1964 de coordenadas E: 580107,405 m e N: 7454249,383 m, até o vértice P1963 de coordenadas E: 580080,194 m e N: 7454321,452 m, percorrendo 100,34 metros, localizada no bairro Monsuaba;

Nome: Escada 1443, inscrita sob o código 9502, compreendida do vértice P2126 de coordenadas E: 579579,684 m e N: 7455228,87 m, até o vértice P2125 de coordenadas E: 579536,866 m e N: 7455253,594 m, percorrendo 49,47 metros, localizada no bairro Monsuaba;

Nome: Escada 1469, inscrita sob o código 10263, compreendida do vértice P2152 de coordenadas E: 580219,496 m e N: 7455080,457

m, até o vértice P2151 de coordenadas E: 580214,919 m e N: 7455059,45 m, percorrendo 26,13 metros, localizada no bairro Monsuaba;

Nome: Escadaria 1467, inscrita sob o código 10211, compreendida do vértice P2156 de coordenadas E: 579763,113 m e N: 7455505,555 m, até o vértice P2155 de coordenadas E: 579777,991 m e N: 7455480,319 m, percorrendo 31,16 metros, localizada no bairro Monsuaba;

Nome: Escada 1458, inscrita sob o código 9528, compreendida do vértice P2166 de coordenadas E: 580219,496 m e N: 7455080,457 m, até o vértice P2165 de coordenadas E: 580200,342 m e N: 7455085,139 m, percorrendo 19,72 metros, localizada no bairro Monsuaba;

Nome: Escada 1470, inscrita sob o código 10265, compreendida do vértice P2184 de coordenadas E: 579804,987 m e N: 7455392,273 m, até o vértice P2183 de coordenadas E: 579787,52 m e N: 7455380,777 m, percorrendo 24,5 metros, localizada no bairro Monsuaba;

Nome: Escada 1471, inscrita sob o código 10266, compreendida do vértice P2186 de coordenadas E: 579785,938 m e N: 7455390,696 m, até o vértice P2185 de coordenadas E: 579787,52 m e N: 7455380,777 m, percorrendo 10,07 metros, localizada no bairro Monsuaba;

Nome: Ladeira 1454, inscrita sob o código 9523, compreendida do vértice P2300 de coordenadas E: 580142,635 m e N: 7455442,615 m, até o vértice P2299 de coordenadas E: 580121,111 m e N: 7455400,367 m, percorrendo 56,41 metros, localizada no bairro Monsuaba;

Nome: Acesso 1419, inscrita sob o código 4175, compreendida do vértice P2310 de coordenadas E: 580222,943 m e N: 7455296,936 m, até o vértice P2309 de coordenadas E: 580239,943 m e N: 7455306,35 m, percorrendo 19,43 metros, localizada no bairro Monsuaba;

Nome: Beco 1357, inscrita sob o código 9487, compreendida do vértice P2596 de coordenadas E: 579978,844 m e N: 7454890,201 m, até o vértice P2595 de coordenadas E: 579960,597 m e N: 7454937,144 m, percorrendo 50,45 metros, localizada no bairro Monsuaba;

Nome: Escada 1357, inscrita sob o código 9517, compreendida do vértice P2702 de coordenadas E: 579787,52 m e N: 7455380,777 m, até o vértice P2701 de coordenadas E: 579769,814 m e N: 7455368,506 m, percorrendo 25,64 metros, localizada no bairro Monsuaba;

Nome: Ladeira 1341, inscrita sob o código 6028, compreendida do vértice P2856 de coordenadas E: 579803,722 m e N: 7455298,45 m, até o vértice P2855 de coordenadas E: 579762,901 m e N: 7455335,038 m, percorrendo 66,74 metros, localizada no bairro Monsuaba;

Nome: Trav. Agenor Rosário, inscrita sob o código 6753, compreendida do vértice P2878 de coordenadas E: 580293,795 m e N: 7454908,159 m, até o vértice P2877 de coordenadas E: 580281,181 m e N: 7454971,98 m, percorrendo 65,57 metros, localizada no bairro Monsuaba;

Nome: Rua 1473, inscrita sob o código 2961, compreendida do vértice P2908 de coordenadas E: 580080,194 m e N: 7454321,452 m, até o vértice P2907 de coordenadas E: 580113,124 m e N: 7454385,874 m, percorrendo 72,76 metros, localizada no bairro Monsuaba;

Nome: Servidão 144, inscrita sob o código 9506, compreendida do vértice P2994 de coordenadas E: 579511,173 m e N: 7455260,209 m, até o vértice P2993 de coordenadas E: 579542,147 m e N: 7455277,471 m, percorrendo 35,69 metros, localizada no bairro Monsuaba;

Nome: Servidão 1451, inscrita sob o código 9520, compreendida do vértice P3210 de coordenadas E: 579973,535 m e N: 7455421,702 m, até o vértice P3209 de coordenadas E: 579952,799 m e N: 7455403,371 m, percorrendo 28,07 metros, localizada no bairro Monsuaba;

Nome: Servidão 1450, inscrita sob o código 9518, compreendida do vértice P3214 de coordenadas E: 579845,758 m e N: 7455386,434 m, até o vértice P3213 de coordenadas E: 579906,112 m e N: 7455365,474 m, percorrendo 67,36 metros, localizada no bairro Monsuaba;

Nome: Servidão 1457, inscrita sob o código 9526, compreendida do vértice P3220 de coordenadas E: 580254,74 m e N: 7455161,146 m, até o vértice P3219 de coordenadas E: 580233,833 m e N: 7455166,465 m, percorrendo 21,9 metros, localizada no bairro Monsuaba;

Nome: Servidão 1461, inscrita sob o código 9534, compreendida do vértice P3258 de coordenadas E: 580167,088 m e N: 7455486,144 m, até o vértice P3257 de coordenadas E: 580189,55 m e N: 7455441,908 m, percorrendo 54,93 metros, localizada no bairro Monsuaba;

Nome: Servidão 1462, inscrita sob o código 9538, compreendida do vértice P3260 de coordenadas E: 579948,615 m e N: 7454433,116 m, até o vértice P3259 de coordenadas E: 579968,38 m e N: 7454464,404 m, percorrendo 39,58 metros, localizada no bairro Monsuaba;

Nome: Beco 1425, inscrita sob o código 7049, compreendida do vértice P3816 de coordenadas E: 579853,112 m e N: 7455310,004 m, até o vértice P3815 de coordenadas E: 579838,467 m e N: 7455355,499 m, percorrendo 52,27 metros, localizada no bairro Monsuaba;

Nome: Servidão 1391, inscrita sob o código 1774, compreendida do vértice P3784 de coordenadas E: 580245,038 m e N: 7454993,508 m, até o vértice P3783 de coordenadas E: 580257,875 m e N:

7454964,693 m, percorrendo 36,6 metros, localizada no bairro Monsuaba;

Nome: Rua do Triângulo, inscrita sob o código 1953, compreendida do vértice P3790 de coordenadas E: 580612,924 m e N: 7454985,427 m, até o vértice P3789 de coordenadas E: 580435,115 m e N: 7455036,936 m, percorrendo 248,49 metros, localizada no bairro Monsuaba;

Nome: Beco 1417, inscrita sob o código 3821, compreendida do vértice P3828 de coordenadas E: 579952,799 m e N: 7455403,371 m, até o vértice P3827 de coordenadas E: 579937,492 m e N: 7455411,683 m, percorrendo 18,23 metros, localizada no bairro Monsuaba;

Nome: Rua Pedro José da Costa, inscrita sob o código 8506, compreendida do vértice P3838 de coordenadas E: 580138,813 m e N: 7454692,292 m, até o vértice P3837 de coordenadas E: 580124,506 m e N: 7454728,789 m, percorrendo 39,21 metros, localizada no bairro Monsuaba;

Nome: Beco 1452, inscrita sob o código 9521, compreendida do vértice P3918 de coordenadas E: 579950,068 m e N: 7455383,374 m, até o vértice P3917 de coordenadas E: 579952,799 m e N: 7455403,371 m, percorrendo 20,2 metros, localizada no bairro Monsuaba;

Nome: Acesso 1468, inscrita sob o código 10216, compreendida do vértice P4048 de coordenadas E: 580063,94 m e N: 7455167,103 m, até o vértice P4047 de coordenadas E: 580076,99 m e N: 7455192,239 m, percorrendo 28,6 metros, localizada no bairro Monsuaba;

Nome: Travessa 1435, inscrita sob o código 9481, compreendida do vértice P4240 de coordenadas E: 579722,288 m e N: 7455319,332 m, até o vértice P4239 de coordenadas E: 579740,682 m e N: 7455293,464 m, percorrendo 31,77 metros, localizada no bairro Monsuaba;

Nome: Travessa 1434, inscrita sob o código 9478, compreendida do vértice P4244 de coordenadas E: 579664,829 m e N: 7455265,174 m, até o vértice P4243 de coordenadas E: 579668,9 m e N: 7455246,707 m, percorrendo 19,25 metros, localizada no bairro Monsuaba;

Nome: Travessa 1421, inscrita sob o código 6649, compreendida do vértice P4256 de coordenadas E: 579543,705 m e N: 7455311,962 m, até o vértice P4255 de coordenadas E: 579514,58 m e N: 7455317,244 m, percorrendo 29,67 metros, localizada no bairro Monsuaba;

Nome: Travessa 1446, inscrita sob o código 9510, compreendida do vértice P4282 de coordenadas E: 579877,516 m e N: 7455026,803 m, até o vértice P4281 de coordenadas E: 579853,31 m e N: 7455070,689 m, percorrendo 50,12 metros, localizada no bairro Monsuaba;

Nome: Travessa 1447, inscrita sob o código 9513, compreendida do

vértice P4290 de coordenadas E: 580028,196 m e N: 7455177,773 m, até o vértice P4289 de coordenadas E: 579976,561 m e N: 7455237,919 m, percorrendo 81,16 metros, localizada no bairro Monsuaba;

Nome: Travessa 1433, inscrita sob o código 9477, compreendida do vértice P4304 de coordenadas E: 579661,508 m e N: 7455274,878 m, até o vértice P4303 de coordenadas E: 579650,896 m e N: 7455235,905 m, percorrendo 40,42 metros, localizada no bairro Monsuaba;

Nome: Travessa 1465, inscrita sob o código 10208, compreendida do vértice P4310 de coordenadas E: 579691,437 m e N: 7455414,208 m, até o vértice P4309 de coordenadas E: 579699,297 m e N: 7455361,931 m, percorrendo 55,89 metros, localizada no bairro Monsuaba;

Nome: Travessa 1455, inscrita sob o código 9524, compreendida do vértice P4336 de coordenadas E: 580162,184 m e N: 7455423,355 m, até o vértice P4335 de coordenadas E: 580247,75 m e N: 7455395,289 m, percorrendo 93,38 metros, localizada no bairro Monsuaba;

Nome: Rua Mamédio Vargas, inscrita sob o código 5940, compreendida do vértice P4350 de coordenadas E: 580173,747 m e N: 7454876,556 m, até o vértice P4349 de coordenadas E: 580056,879 m e N: 7455081,33 m, percorrendo 280,39 metros, localizada no bairro Monsuaba;

Nome: Travessa 1466, inscrita sob o código 10209, compreendida do vértice P4390 de coordenadas E: 579776,504 m e N: 7455443,603 m, até o vértice P4389 de coordenadas E: 579768,933 m e N: 7455471,769 m, percorrendo 66,11 metros, localizada no bairro Monsuaba;

Nome: Travessa 1338, inscrita sob o código 9485, compreendida do vértice P4838 de coordenadas E: 579699,297 m e N: 7455361,931 m, até o vértice P4837 de coordenadas E: 579722,288 m e N: 7455319,332 m, percorrendo 51,29 metros, localizada no bairro Monsuaba;

Nome: Escada 3050, inscrita sob o código 10764, compreendida do vértice P608 de coordenadas E: 572163,123 m e N: 7455620,668 m, até o vértice P607 de coordenadas E: 572152,79 m e N: 7455649,97 m, percorrendo 32,03 metros, localizada no bairro Monte Castelo;

Nome: Rua 3057, inscrita sob o código 10454, compreendida do vértice P636 de coordenadas E: 572384,566 m e N: 7455677,112 m, até o vértice P635 de coordenadas E: 572347,653 m e N: 7455627,603 m, percorrendo 82,35 metros, localizada no bairro Monte Castelo;

Nome: Escada 3064, inscrita sob o código 10535, compreendida do vértice P664 de coordenadas E: 571945,021 m e N: 7455906,18 m, até o vértice P663 de coordenadas E: 571978,849 m e N: 7455907,495 m, percorrendo 33,91 metros, localizada no bairro

Monte Castelo;

Nome: Rua 2694, inscrita sob o código 8623, compreendida do vértice P992 de coordenadas E: 572380,664 m e N: 7455822,74 m, até o vértice P991 de coordenadas E: 572344,99 m e N: 7455815,106 m, percorrendo 37,57 metros, localizada no bairro Monte Castelo;

Nome: Servidão 361, inscrita sob o código 10552, compreendida do vértice P2018 de coordenadas E: 572262,404 m e N: 7455691,776 m, até o vértice P2017 de coordenadas E: 572269,316 m e N: 7455674,378 m, percorrendo 18,72 metros, localizada no bairro Monte Castelo;

Nome: Servidão 3055, inscrita sob o código 10372, compreendida do vértice P2712 de coordenadas E: 572084,86 m e N: 7455788,398 m, até o vértice P2711 de coordenadas E: 572106,883 m e N: 7455772,414 m, percorrendo 35,51 metros, localizada no bairro Monte Castelo;

Nome: Servidão 3053, inscrita sob o código 9240, compreendida do vértice P2714 de coordenadas E: 572468,422 m e N: 7455892,894 m, até o vértice P2713 de coordenadas E: 572480,639 m e N: 7455893,156 m, percorrendo 12,22 metros, localizada no bairro Monte Castelo;

Nome: Servidão 3054, inscrita sob o código 10370, compreendida do vértice P2716 de coordenadas E: 572298,688 m e N: 7455853,332 m, até o vértice P2715 de coordenadas E: 572336,668 m e N: 7455838,463 m, percorrendo 41,52 metros, localizada no bairro Monte Castelo;

Nome: Servidão 3060, inscrita sob o código 10540, compreendida do vértice P2758 de coordenadas E: 572071,724 m e N: 7455724,452 m, até o vértice P2757 de coordenadas E: 572078,389 m e N: 7455738,403 m, percorrendo 15,46 metros, localizada no bairro Monte Castelo;

Nome: Servidão 3066, inscrita sob o código 4142, compreendida do vértice P2764 de coordenadas E: 572248,772 m e N: 7455737,407 m, até o vértice P2763 de coordenadas E: 572230,236 m e N: 7455748,303 m, percorrendo 21,76 metros, localizada no bairro Monte Castelo;

Nome: Servidão 3058, inscrita sob o código 10456, compreendida do vértice P2808 de coordenadas E: 572367,237 m e N: 7455711,557 m, até o vértice P2807 de coordenadas E: 572349,356 m e N: 7455712,156 m, percorrendo 19,66 metros, localizada no bairro Monte Castelo;

Nome: Servidão 3963, inscrita sob o código 7074, compreendida do vértice P4136 de coordenadas E: 572058,971 m e N: 7455755,413 m, até o vértice P4135 de coordenadas E: 572057,34 m e N: 7455764,161 m, percorrendo 11,36 metros, localizada no bairro Monte Castelo;

Nome: Servidão 1834, inscrita sob o código 4141, compreendida do vértice P4326 de coordenadas E: 572251,328 m e N: 7455836,483 m, até o vértice P4325 de coordenadas E: 572237,12 m e N:

7455833,843 m, percorrendo 17,14 metros, localizada no bairro Monte Castelo;

Nome: Ladeira 3884, inscrita sob o código 9732, compreendida do vértice P186 de coordenadas E: 548485,775 m e N: 7454542,696 m, até o vértice P185 de coordenadas E: 548495,625 m e N: 7454499,118 m, percorrendo 45,1 metros, localizada no bairro Morro Da Boa Vista;

Nome: Rua 3843, inscrita sob o código 3121, compreendida do vértice P584 de coordenadas E: 548406,475 m e N: 7454580,81 m, até o vértice P583 de coordenadas E: 548392,892 m e N: 7454594,357 m, percorrendo 19,19 metros, localizada no bairro Morro Da Boa Vista;

Nome: Rua 3883, inscrita sob o código 9735, compreendida do vértice P626 de coordenadas E: 548433,813 m e N: 7454476,989 m, até o vértice P625 de coordenadas E: 548446,945 m e N: 7454456,444 m, percorrendo 24,88 metros, localizada no bairro Morro Da Boa Vista;

Nome: Rua 3889, inscrita sob o código 2818, compreendida do vértice P634 de coordenadas E: 548498,786 m e N: 7454420,379 m, até o vértice P633 de coordenadas E: 548427,052 m e N: 7454462,688 m, percorrendo 100,44 metros, localizada no bairro Morro Da Boa Vista;

Nome: Rua da Assembléia, inscrita sob o código 1883, compreendida do vértice P1192 de coordenadas E: 548495,172 m e N: 7454465,033 m, até o vértice P1191 de coordenadas E: 548495,625 m e N: 7454499,118 m, percorrendo 34,45 metros, localizada no bairro Morro Da Boa Vista;

Nome: Trav. da Pedreira, inscrita sob o código 998, compreendida do vértice P2066 de coordenadas E: 548313,197 m e N: 7454649,414 m, até o vértice P2065 de coordenadas E: 548324,587 m e N: 7454690,907 m, percorrendo 46,56 metros, localizada no bairro Morro Da Boa Vista;

Nome: Servidão 3885, inscrita sob o código 9135, compreendida do vértice P2976 de coordenadas E: 548361,544 m e N: 7454508,071 m, até o vértice P2975 de coordenadas E: 548330,827 m e N: 7454531,337 m, percorrendo 39,51 metros, localizada no bairro Morro Da Boa Vista;

Nome: Servidão 3887, inscrita sob o código 9131, compreendida do vértice P2980 de coordenadas E: 548514,47 m e N: 7454425,963 m, até o vértice P2979 de coordenadas E: 548511,501 m e N: 7454466,502 m, percorrendo 41,83 metros, localizada no bairro Morro Da Boa Vista;

Nome: Servidão 3886, inscrita sob o código 9133, compreendida do vértice P2984 de coordenadas E: 548526,488 m e N: 7454427,589 m, até o vértice P2983 de coordenadas E: 548525,05 m e N: 7454468,236 m, percorrendo 40,7 metros, localizada no bairro Morro Da Boa Vista;

Nome: Beco 3837, inscrita sob o código 6837, compreendida do

vértice P4006 de coordenadas E: 548470,307 m e N: 7454582,274 m, até o vértice P4005 de coordenadas E: 548451,415 m e N: 7454593,927 m, percorrendo 22,21 metros, localizada no bairro Morro Da Boa Vista;

Nome: Rua 3471, inscrita sob o código 5278, compreendida do vértice P4486 de coordenadas E: 548711,55 m e N: 7454492,175 m, até o vértice P4485 de coordenadas E: 548628,877 m e N: 7454497,633 m, percorrendo 84,97 metros, localizada no bairro Morro Da Boa Vista;

Nome: Beco 3359, inscrita sob o código 10235, compreendida do vértice P100 de coordenadas E: 569730,068 m e N: 7455880,161 m, até o vértice P99 de coordenadas E: 569740,25 m e N: 7455881,064 m, percorrendo 10,23 metros, localizada no bairro Morro Da Caixa D'água;

Nome: Beco 3368, inscrita sob o código 10525, compreendida do vértice P138 de coordenadas E: 569813,54 m e N: 7455806,76 m, até o vértice P137 de coordenadas E: 569823,27 m e N: 7455810,221 m, percorrendo 10,33 metros, localizada no bairro Morro Da Caixa D'água;

Nome: Beco 3618, inscrita sob o código 10670, compreendida do vértice P536 de coordenadas E: 569607,711 m e N: 7455845,312 m, até o vértice P535 de coordenadas E: 569620,789 m e N: 7455840,148 m, percorrendo 14,06 metros, localizada no bairro Morro Da Caixa D'água;

Nome: Beco 3617, inscrita sob o código 9038, compreendida do vértice P538 de coordenadas E: 569620,789 m e N: 7455840,148 m, até o vértice P537 de coordenadas E: 569630,771 m e N: 7455861,118 m, percorrendo 23,51 metros, localizada no bairro Morro Da Caixa D'água;

Nome: Beco 3619, inscrita sob o código 10671, compreendida do vértice P542 de coordenadas E: 569620,765 m e N: 7455822,612 m, até o vértice P541 de coordenadas E: 569620,789 m e N: 7455840,148 m, percorrendo 21,14 metros, localizada no bairro Morro Da Caixa D'água;

Nome: Escada 3365, inscrita sob o código 10230, compreendida do vértice P1050 de coordenadas E: 569665,799 m e N: 7456031,457 m, até o vértice P1049 de coordenadas E: 569678,13 m e N: 7456020,214 m, percorrendo 17,07 metros, localizada no bairro Morro Da Caixa D'água;

Nome: Escada 3367, inscrita sob o código 9052, compreendida do vértice P1056 de coordenadas E: 569546,034 m e N: 7456062,478 m, até o vértice P1055 de coordenadas E: 569557,265 m e N: 7456069,833 m, percorrendo 13,43 metros, localizada no bairro Morro Da Caixa D'água;

Nome: Escada 3369, inscrita sob o código 6173, compreendida do vértice P1060 de coordenadas E: 569581,883 m e N: 7456065,091 m, até o vértice P1059 de coordenadas E: 569597,715 m e N: 7456036,367 m, percorrendo 42,07 metros, localizada no bairro

Morro Da Caixa D'água;

Nome: Escada 3357, inscrita sob o código 2362, compreendida do vértice P1096 de coordenadas E: 569587,775 m e N: 7455975,563 m, até o vértice P1095 de coordenadas E: 569570,374 m e N: 7455969,329 m, percorrendo 18,62 metros, localizada no bairro Morro Da Caixa D'água;

Nome: Escadaria 3346, inscrita sob o código 3806, compreendida do vértice P1134 de coordenadas E: 569758,284 m e N: 7455970,788 m, até o vértice P1133 de coordenadas E: 569824,952 m e N: 7455746,988 m, percorrendo 256,42 metros, localizada no bairro Morro Da Caixa D'água;

Nome: Escadaria 3347, inscrita sob o código 3167, compreendida do vértice P1206 de coordenadas E: 569660,125 m e N: 7456027,952 m, até o vértice P1205 de coordenadas E: 569642,308 m e N: 7456114,753 m, percorrendo 135,29 metros, localizada no bairro Morro Da Caixa D'água;

Nome: Escadaria 3355, inscrita sob o código 4153, compreendida do vértice P1228 de coordenadas E: 569752,8 m e N: 7455921,557 m, até o vértice P1227 de coordenadas E: 569638,846 m e N: 7455874,138 m, percorrendo 125,28 metros, localizada no bairro Morro Da Caixa D'água;

Nome: Rua Celso Pousa Costa, inscrita sob o código 6298, compreendida do vértice P1900 de coordenadas E: 569779,106 m e N: 7455914,336 m, até o vértice P1899 de coordenadas E: 569752,8 m e N: 7455921,557 m, percorrendo 27,61 metros, localizada no bairro Morro Da Caixa D'água;

Nome: Escada 3348, inscrita sob o código 10254, compreendida do vértice P2040 de coordenadas E: 569550,921 m e N: 7456022,148 m, até o vértice P2039 de coordenadas E: 569586,258 m e N: 7455987,439 m, percorrendo 78,32 metros, localizada no bairro Morro Da Caixa D'água;

Nome: Travessa 3366, inscrita sob o código 10225, compreendida do vértice P2216 de coordenadas E: 569796,322 m e N: 7455875,631 m, até o vértice P2215 de coordenadas E: 569827,663 m e N: 7455886,031 m, percorrendo 33,71 metros, localizada no bairro Morro Da Caixa D'água;

Nome: Acesso 3346, inscrita sob o código 762, compreendida do vértice P2558 de coordenadas E: 569708,972 m e N: 7455769,675 m, até o vértice P2557 de coordenadas E: 569753,225 m e N: 7455826,908 m, percorrendo 83,48 metros, localizada no bairro Morro Da Caixa D'água;

Nome: Acesso 3350, inscrita sob o código 10237, compreendida do vértice P2824 de coordenadas E: 569561,332 m e N: 7456095,995 m, até o vértice P2823 de coordenadas E: 569538,093 m e N: 7456083,048 m, percorrendo 26,75 metros, localizada no bairro Morro Da Caixa D'água;

Nome: Escada 3370, inscrita sob o código 4686, compreendida do vértice P3076 de coordenadas E: 569540,565 m e N: 7455886,369

m, até o vértice P3075 de coordenadas E: 569545,017 m e N: 7455932,34 m, percorrendo 53,85 metros, localizada no bairro Morro Da Caixa D'água;

Nome: Escada 3373, inscrita sob o código 3244, compreendida do vértice P3078 de coordenadas E: 569527,56 m e N: 7456016 m, até o vértice P3077 de coordenadas E: 569550,921 m e N: 7456022,148 m, percorrendo 24,17 metros, localizada no bairro Morro Da Caixa D'água;

Nome: Escada 3372, inscrita sob o código 1703, compreendida do vértice P3082 de coordenadas E: 569574,071 m e N: 7456079,709 m, até o vértice P3081 de coordenadas E: 569568,674 m e N: 7456087,445 m, percorrendo 9,88 metros, localizada no bairro Morro Da Caixa D'água;

Nome: Escada 3375, inscrita sob o código 2582, compreendida do vértice P3084 de coordenadas E: 569566,997 m e N: 7456058,78 m, até o vértice P3083 de coordenadas E: 569578,916 m e N: 7456064,179 m, percorrendo 13,25 metros, localizada no bairro Morro Da Caixa D'água;

Nome: Escada 3374, inscrita sob o código 2745, compreendida do vértice P3086 de coordenadas E: 569538,717 m e N: 7455965,231 m, até o vértice P3085 de coordenadas E: 569574,199 m e N: 7455957,905 m, percorrendo 37,54 metros, localizada no bairro Morro Da Caixa D'água;

Nome: Escada 3376, inscrita sob o código 2361, compreendida do vértice P3090 de coordenadas E:

569586,258 m e N: 7455987,439 m, até o vértice P3089 de coordenadas E: 569585,002 m e N: 7455975,024 m, percorrendo 12,5 metros, localizada no bairro Morro Da Caixa D'água;

Nome: Rua Doutor Moacyr de Paula Lobo, inscrita sob o código 4053, compreendida do vértice P3206 de coordenadas E: 569746,399 m e N: 7455699,581 m, até o vértice P3205 de coordenadas E: 569645,07 m e N: 7455742,612 m, percorrendo 113,55 metros, localizada no bairro Morro Da Caixa D'água;

Nome: Ladeira 3354, inscrita sob o código 10245, compreendida do vértice P4356 de coordenadas E: 569613,421 m e N: 7455916,515 m, até o vértice P4355 de coordenadas E: 569590,657 m e N: 7455908,131 m, percorrendo 24,26 metros, localizada no bairro Morro Da Caixa D'água;

Nome: Ladeira 3351, inscrita sob o código 10244, compreendida do vértice P4358 de coordenadas E: 569552,439 m e N: 7455969,611 m, até o vértice P4357 de coordenadas E: 569570,374 m e N: 7455969,329 m, percorrendo 18,04 metros, localizada no bairro Morro Da Caixa D'água;

Nome: Ladeira 3353, inscrita sob o código 10246, compreendida do vértice P4360 de coordenadas E: 569601,175 m e N: 7455941,295 m, até o vértice P4359 de coordenadas E: 569587,013 m e N: 7455926,973 m, percorrendo 23,64 metros, localizada no bairro Morro Da Caixa D'água;

Nome: Ladeira 3356, inscrita sob o código 10233, compreendida do vértice P4362 de coordenadas E: 569568,192 m e N: 7455981,448 m, até o vértice P4361 de coordenadas E: 569586,258 m e N: 7455987,439 m, percorrendo 19,13 metros, localizada no bairro Morro Da Caixa D'água;

Nome: Ladeira 3358, inscrita sob o código 10234, compreendida do vértice P4364 de coordenadas E: 569588,937 m e N: 7456000,334 m, até o vértice P4363 de coordenadas E: 569561,086 m e N: 7455987,866 m, percorrendo 30,84 metros, localizada no bairro Morro Da Caixa D'água;

Nome: Ladeira 3347, inscrita sob o código 10239, compreendida do vértice P4384 de coordenadas E: 569689,409 m e N: 7456058,808 m, até o vértice P4383 de coordenadas E: 569675,439 m e N: 7456037,281 m, percorrendo 27,67 metros, localizada no bairro Morro Da Caixa D'água;

Nome: Ladeira 3364, inscrita sob o código 9048, compreendida do vértice P4408 de coordenadas E: 569638,229 m e N: 7456018,998 m, até o vértice P4407 de coordenadas E: 569614,547 m e N: 7455987,365 m, percorrendo 63,94 metros, localizada no bairro Morro Da Caixa D'água;

Nome: Ladeira 3352, inscrita sob o código 10247, compreendida do vértice P4438 de coordenadas E: 569613,867 m e N: 7455961,05 m, até o vértice P4437 de coordenadas E: 569599,809 m e N: 7455957,982 m, percorrendo 14,4 metros, localizada no bairro Morro Da Caixa D'água;

Nome: Beco 3499, inscrita sob o código 4825, compreendida do vértice P810 de coordenadas E: 569498,98 m e N: 7455412,947 m, até o vértice P809 de coordenadas E: 569473,578 m e N: 7455418,722 m, percorrendo 28 metros, localizada no bairro Morro Da Carioca;

Nome: Escada 3497, inscrita sob o código 5189, compreendida do vértice P878 de coordenadas E: 569439,691 m e N: 7455333,704 m, até o vértice P877 de coordenadas E: 569364,202 m e N: 7455364,225 m, percorrendo 87,09 metros, localizada no bairro Morro Da Carioca;

Nome: Rua 3499, inscrita sob o código 1142, compreendida do vértice P1480 de coordenadas E: 569510,795 m e N: 7455392,969 m, até o vértice P1479 de coordenadas E: 569498,98 m e N: 7455412,947 m, percorrendo 23,93 metros, localizada no bairro Morro Da Carioca;

Nome: Ladeira 3935, inscrita sob o código 4492, compreendida do vértice P3108 de coordenadas E: 569422,345 m e N: 7455338,459 m, até o vértice P3107 de coordenadas E: 569412,757 m e N: 7455321,124 m, percorrendo 19,91 metros, localizada no bairro Morro Da Carioca;

Nome: Escada do Dunga, inscrita sob o código 4077, compreendida do vértice P3540 de coordenadas E: 569399,652 m e N: 7455303,461 m, até o vértice P3539 de coordenadas E: 569436,745

m e N: 7455327,046 m, percorrendo 47,27 metros, localizada no bairro Morro Da Carioca;

Nome: Rua 3938, inscrita sob o código 1513, compreendida do vértice P3820 de coordenadas E: 569358,672 m e N: 7455220,477 m, até o vértice P3819 de coordenadas E: 569347,009 m e N: 7455202,197 m, percorrendo 21,69 metros, localizada no bairro Morro Da Carioca;

Nome: Rua 3940, inscrita sob o código 6186, compreendida do vértice P3826 de coordenadas E: 569330,949 m e N: 7455267,409 m, até o vértice P3825 de coordenadas E: 569276,621 m e N: 7455313,576 m, percorrendo 72,8 metros, localizada no bairro Morro Da Carioca;

Nome: Rua 3929, inscrita sob o código 10523, compreendida do vértice P3834 de coordenadas E: 569498,98 m e N: 7455412,947 m, até o vértice P3833 de coordenadas E: 569465,123 m e N: 7455452,719 m, percorrendo 89,54 metros, localizada no bairro Morro Da Carioca;

Nome: Beco 3930, inscrita sob o código 10519, compreendida do vértice P4540 de coordenadas E: 569475,913 m e N: 7455399,355 m, até o vértice P4539 de coordenadas E: 569486,975 m e N: 7455386,929 m, percorrendo 16,64 metros, localizada no bairro Morro Da Carioca;

Nome: Beco 3933, inscrita sob o código 7662, compreendida do vértice P4548 de coordenadas E: 569491,404 m e N: 7455437,186 m, até o vértice P4547 de coordenadas E: 569476,027 m e N: 7455420,341 m, percorrendo 32,55 metros, localizada no bairro Morro Da Carioca;

Nome: Beco 3937, inscrita sob o código 8041, compreendida do vértice P4554 de coordenadas E: 569320,727 m e N: 7455326,659 m, até o vértice P4553 de coordenadas E: 569362,623 m e N: 7455355,636 m, percorrendo 51,3 metros, localizada no bairro Morro Da Carioca;

Nome: Escada 3934, inscrita sob o código 5106, compreendida do vértice P4634 de coordenadas E: 569489,661 m e N: 7455526,402 m, até o vértice P4633 de coordenadas E: 569500,297 m e N: 7455483,309 m, percorrendo 62,3 metros, localizada no bairro Morro Da Carioca;

Nome: Escada 3931, inscrita sob o código 10516, compreendida do vértice P4636 de coordenadas E: 569465,123 m e N: 7455452,719 m, até o vértice P4635 de coordenadas E: 569445,426 m e N: 7455475,186 m, percorrendo 33,21 metros, localizada no bairro Morro Da Carioca;

Nome: Escada 3936, inscrita sob o código 1167, compreendida do vértice P4640 de coordenadas E: 569451,278 m e N: 7455419,418 m, até o vértice P4639 de coordenadas E: 569395,4 m e N: 7455390,788 m, percorrendo 94,54 metros, localizada no bairro Morro Da Carioca;

Nome: Escada 3941, inscrita sob o código 1578, compreendida do

vértice P4680 de coordenadas E: 569445,415 m e N: 7455440,979 m, até o vértice P4679 de coordenadas E: 569473,578 m e N: 7455418,722 m, percorrendo 56,71 metros, localizada no bairro Morro Da Carioca;

Nome: Escada 3932, inscrita sob o código 9011, compreendida do vértice P4714 de coordenadas E: 569487,692 m e N: 7455357,09 m, até o vértice P4713 de coordenadas E: 569502,1 m e N: 7455328,075 m, percorrendo 32,41 metros, localizada no bairro Morro Da Carioca;

Nome: Escada 3939, inscrita sob o código 1577, compreendida do vértice P4754 de coordenadas E: 569500,297 m e N: 7455483,309 m, até o vértice P4753 de coordenadas E: 569465,123 m e N: 7455452,719 m, percorrendo 49,9 metros, localizada no bairro Morro Da Carioca;

Nome: Beco 3956, inscrita sob o código 10892, compreendida do vértice P962 de coordenadas E: 571043,81 m e N: 7457199,424 m, até o vértice P961 de coordenadas E: 571087,494 m e N: 7457216,065 m, percorrendo 46,76 metros, localizada no bairro Morro Da Cruz;

Nome: Trevo de São Cristovão, inscrita sob o código 683, compreendida do vértice P1940 de coordenadas E: 571228,765 m e N: 7457181,885 m, até o vértice P1939 de coordenadas E: 571097,404 m e N: 7457197,342 m, percorrendo 346,84 metros, localizada no bairro Morro Da Cruz;

Nome: Rua 195, inscrita sob o código 9560, compreendida do vértice P3518 de coordenadas E: 571001,428 m e N: 7457274,005 m, até o vértice P3517 de coordenadas E: 571053,367 m e N: 7457301,779 m, percorrendo 58,9 metros, localizada no bairro Morro Da Cruz;

Nome: Servidão 3949, inscrita sob o código 10884, compreendida do vértice P4626 de coordenadas E: 570882,796 m e N: 7457688,738 m, até o vértice P4625 de coordenadas E: 570847,24 m e N: 7457678,601 m, percorrendo 41,86 metros, localizada no bairro Morro Da Cruz;

Nome: Escada 3955, inscrita sob o código 10891, compreendida do vértice P4628 de coordenadas E: 571040,594 m e N: 7457402,086 m, até o vértice P4627 de coordenadas E: 571033,627 m e N: 7457390,999 m, percorrendo 16,59 metros, localizada no bairro Morro Da Cruz;

Nome: Escada 3957, inscrita sob o código 10893, compreendida do vértice P4666 de coordenadas E: 570890,494 m e N: 7457633,793 m, até o vértice P4665 de coordenadas E: 570920,156 m e N: 7457626,667 m, percorrendo 37,99 metros, localizada no bairro Morro Da Cruz;

Nome: Rua das Goiabeiras, inscrita sob o código 4818, compreendida do vértice P5026 de coordenadas E: 571250,70 m e N: 7457325,06 m, até o vértice P5027 de coordenadas E: 571291,18 m e N: 7457298,54 m, percorrendo 54,71 metros, localizada no

bairro Morro da Cruz;

Nome: Acesso 3088, inscrita sob o código 9840, compreendida do vértice P160 de coordenadas E: 570415,088 m e N: 7455805,788 m, até o vértice P159 de coordenadas E: 570429,696 m e N: 7455786,029 m, percorrendo 50,98 metros, localizada no bairro Morro Da Fortaleza;

Nome: Beco da Espanhola, inscrita sob o código 2777, compreendida do vértice P620 de coordenadas E: 570463,528 m e N: 7455889,28 m, até o vértice P619 de coordenadas E: 570429,696 m e N: 7455786,029 m, percorrendo 124,91 metros, localizada no bairro Morro Da Fortaleza;

Nome: Escadaria 3082, inscrita sob o código 9366, compreendida do vértice P722 de coordenadas E: 570368,582 m e N: 7455646,328 m, até o vértice P721 de coordenadas E: 570386,443 m e N: 7455633,132 m, percorrendo 22,21 metros, localizada no bairro Morro Da Fortaleza;

Nome: Beco 3090, inscrita sob o código 9842, compreendida do vértice P870 de coordenadas E: 570416,773 m e N: 7455639,799 m, até o vértice P869 de coordenadas E: 570402,003 m e N: 7455628,171 m, percorrendo 18,81 metros, localizada no bairro Morro Da Fortaleza;

Nome: Beco 3091, inscrita sob o código 9845, compreendida do vértice P872 de coordenadas E: 570398,007 m e N: 7455768,24 m, até o vértice P871 de coordenadas E: 570417,85 m e N: 7455771,964 m, percorrendo 20,53 metros, localizada no bairro Morro Da Fortaleza;

Nome: Beco 3092, inscrita sob o código 9847, compreendida do vértice P874 de coordenadas E: 570386,443 m e N: 7455633,132 m, até o vértice P873 de coordenadas E: 570402,003 m e N: 7455628,171 m, percorrendo 16,44 metros, localizada no bairro Morro Da Fortaleza;

Nome: Beco 3093, inscrita sob o código 10436, compreendida do vértice P876 de coordenadas E: 570482,335 m e N: 7455721,829 m, até o vértice P875 de coordenadas E: 570467,499 m e N: 7455724,975 m, percorrendo 15,45 metros, localizada no bairro Morro Da Fortaleza;

Nome: Beco 3080, inscrita sob o código 9360, compreendida do vértice P900 de coordenadas E: 570341,711 m e N: 7455643,983 m, até o vértice P899 de coordenadas E: 570350,238 m e N: 7455636,568 m, percorrendo 12,12 metros, localizada no bairro Morro Da Fortaleza;

Nome: Beco 3087, inscrita sob o código 9838, compreendida do vértice P902 de coordenadas E: 570434,388 m e N: 7455819,879 m, até o vértice P901 de coordenadas E: 570455,297 m e N: 7455807,805 m, percorrendo 24,16 metros, localizada no bairro Morro Da Fortaleza;

Nome: Rua 3072, inscrita sob o código 9841, compreendida do vértice P1016 de coordenadas E: 570445,514 m e N: 7455737,807

m, até o vértice P1015 de coordenadas E: 570429,696 m e N: 7455786,029 m, percorrendo 51,99 metros, localizada no bairro Morro Da Fortaleza;

Nome: Rua 3075, inscrita sob o código 1562, compreendida do vértice P1018 de coordenadas E: 570422,859 m e N: 7455618,234 m, até o vértice P1017 de coordenadas E: 570368,253 m e N: 7455617,941 m, percorrendo 55,81 metros, localizada no bairro Morro Da Fortaleza;

Nome: Rua 3077, inscrita sob o código 8726, compreendida do vértice P1020 de coordenadas E: 570402,003 m e N: 7455628,171 m, até o vértice P1019 de coordenadas E: 570406,031 m e N: 7455620,45 m, percorrendo 9,27 metros, localizada no bairro Morro Da Fortaleza;

Nome: Beco da Dita, inscrita sob o código 9359, compreendida do vértice P1478 de coordenadas E: 570355,15 m e N: 7455635,866 m, até o vértice P1477 de coordenadas E: 570386,443 m e N: 7455633,132 m, percorrendo 31,85 metros, localizada no bairro Morro Da Fortaleza;

Nome: Travessa 3071, inscrita sob o código 9848, compreendida do vértice P1752 de coordenadas E: 570429,696 m e N: 7455786,029 m, até o vértice P1751 de coordenadas E: 570417,85 m e N: 7455771,964 m, percorrendo 31,35 metros, localizada no bairro Morro Da Fortaleza;

Nome: Travessa 3083, inscrita sob o código 9367, compreendida do vértice P1838 de coordenadas E: 570417,85 m e N: 7455771,964 m, até o vértice P1837 de coordenadas E: 570368,582 m e N: 7455646,328 m, percorrendo 168,22 metros, localizada no bairro Morro Da Fortaleza;

Nome: Travessa 3085, inscrita sob o código 9369, compreendida do vértice P1842 de coordenadas E: 570439,648 m e N: 7455763,091 m, até o vértice P1841 de coordenadas E: 570422,859 m e N: 7455618,234 m, percorrendo 184,23 metros, localizada no bairro Morro Da Fortaleza;

Nome: Escada 3084, inscrita sob o código 9368, compreendida do vértice P3376 de coordenadas E: 570424,108 m e N: 7455596,935 m, até o vértice P3375 de coordenadas E: 570406,031 m e N: 7455620,45 m, percorrendo 77,01 metros, localizada no bairro Morro Da Fortaleza;

Nome: Escada 3086, inscrita sob o código 9370, compreendida do vértice P3378 de coordenadas E: 570440,975 m e N: 7455612,657 m, até o vértice P3377 de coordenadas E: 570422,859 m e N: 7455618,234 m, percorrendo 18,97 metros, localizada no bairro Morro Da Fortaleza;

Nome: Escada 3074, inscrita sob o código 8584, compreendida do vértice P3404 de coordenadas E: 570446,956 m e N: 7455536,628 m, até o vértice P3403 de coordenadas E: 570452,099 m e N: 7455572,115 m, percorrendo 42,53 metros, localizada no bairro Morro Da Fortaleza;

Nome: Escada 3078, inscrita sob o código 7619, compreendida do vértice P3406 de coordenadas E: 570341,711 m e N: 7455643,983 m, até o vértice P3405 de coordenadas E: 570335,408 m e N: 7455683,739 m, percorrendo 61,52 metros, localizada no bairro Morro Da Fortaleza;

Nome: Escada 3081, inscrita sob o código 9362, compreendida do vértice P3434 de coordenadas E: 570352,852 m e N: 7455634,436 m, até o vértice P3433 de coordenadas E: 570349,395 m e N: 7455621,158 m, percorrendo 13,72 metros, localizada no bairro Morro Da Fortaleza;

Nome: Acesso 3073, inscrita sob o código 9364, compreendida do vértice P3462 de coordenadas E: 570368,582 m e N: 7455646,328 m, até o vértice P3461 de coordenadas E: 570352,566 m e N: 7455651,67 m, percorrendo 17,07 metros, localizada no bairro Morro Da Fortaleza;

Nome: Acesso 3074, inscrita sob o código 9363, compreendida do vértice P3464 de coordenadas E: 570360,074 m e N: 7455648,554 m, até o vértice P3463 de coordenadas E: 570355,15 m e N: 7455635,866 m, percorrendo 13,61 metros, localizada no bairro Morro Da Fortaleza;

Nome: Escada 512, inscrita sob o código 9136, compreendida do vértice P506 de coordenadas E: 570496,956 m e N: 7456369,233 m, até o vértice P505 de coordenadas E: 570529,192 m e N: 7456356,341 m, percorrendo 36,99 metros, localizada no bairro Morro Da Glória;

Nome: Escada 546, inscrita sob o código 9137, compreendida do vértice P572 de coordenadas E: 570458,802 m e N: 7456384,284 m, até o vértice P571 de coordenadas E: 570506,081 m e N: 7456339,671 m, percorrendo 71,93 metros, localizada no bairro Morro Da Glória;

Nome: Escada 577, inscrita sob o código 8065, compreendida do vértice P642 de coordenadas E: 570453,16 m e N: 7456530,54 m, até o vértice P641 de coordenadas E: 570474,677 m e N: 7456517,711 m, percorrendo 25,08 metros, localizada no bairro Morro Da Glória;

Nome: Escada 570, inscrita sob o código 399, compreendida do vértice P644 de coordenadas E: 570559,422 m e N: 7456582,121 m, até o vértice P643 de coordenadas E: 570602,256 m e N: 7456571,056 m, percorrendo 50,77 metros, localizada no bairro Morro Da Glória;

Nome: Escada 579, inscrita sob o código 277, compreendida do vértice P646 de coordenadas E: 570433,604 m e N: 7456633,503 m, até o vértice P645 de coordenadas E: 570500,497 m e N: 7456609,686 m, percorrendo 90,55 metros, localizada no bairro Morro Da Glória;

Nome: Escada 576, inscrita sob o código 308, compreendida do vértice P648 de coordenadas E: 570479,559 m e N: 7456569,43 m, até o vértice P647 de coordenadas E: 570505,043 m e N:

7456570,197 m, percorrendo 31,98 metros, localizada no bairro Morro Da Glória;

Nome: Escada 578, inscrita sob o código 9144, compreendida do vértice P650 de coordenadas E: 570545,528 m e N: 7456418,492 m, até o vértice P649 de coordenadas E: 570529,76 m e N: 7456446,642 m, percorrendo 34,34 metros, localizada no bairro Morro Da Glória;

Nome: Escada 344, inscrita sob o código 10622, compreendida do vértice P882 de coordenadas E: 570474,677 m e N: 7456517,711 m, até o vértice P881 de coordenadas E: 570448,286 m e N: 7456492,833 m, percorrendo 36,49 metros, localizada no bairro Morro Da Glória;

Nome: Escada 341, inscrita sob o código 7567, compreendida do vértice P884 de coordenadas E: 570458,802 m e N: 7456384,284 m, até o vértice P883 de coordenadas E: 570423,422 m e N: 7456328,713 m, percorrendo 165,09 metros, localizada no bairro Morro Da Glória;

Nome: Escada 356, inscrita sob o código 1130, compreendida do vértice P934 de coordenadas E: 570600,952 m e N: 7456672,542 m, até o vértice P933 de coordenadas E: 570620,969 m e N: 7456645,418 m, percorrendo 35,99 metros, localizada no bairro Morro Da Glória;

Nome: Escada 435, inscrita sob o código 1368, compreendida do vértice P1040 de coordenadas E: 570481,291 m e N: 7456554,623 m, até o vértice P1039 de coordenadas E: 570503,465 m e N: 7456549,241 m, percorrendo 23,87 metros, localizada no bairro Morro Da Glória;

Nome: Escada 441, inscrita sob o código 398, compreendida do vértice P1138 de coordenadas E: 570615,128 m e N: 7456580,297 m, até o vértice P1137 de coordenadas E: 570602,256 m e N: 7456571,056 m, percorrendo 33,18 metros, localizada no bairro Morro Da Glória;

Nome: Escada 436, inscrita sob o código 4382, compreendida do vértice P1164 de coordenadas E: 570602,256 m e N: 7456571,056 m, até o vértice P1163 de coordenadas E: 570614,217 m e N: 7456557,105 m, percorrendo 20,59 metros, localizada no bairro Morro Da Glória;

Nome: Rua C, inscrita sob o código 2353, compreendida do vértice P2840 de coordenadas E: 570492,734 m e N: 7456429,706 m, até o vértice P2839 de coordenadas E: 570517,441 m e N: 7456659,418 m, percorrendo 271,04 metros, localizada no bairro Morro Da Glória;

Nome: Escada 588, inscrita sob o código 2493, compreendida do vértice P2594 de coordenadas E: 570603,781 m e N: 7456643,979 m, até o vértice P2593 de coordenadas E: 570619,1 m e N: 7456636,175 m, percorrendo 34,79 metros, localizada no bairro Morro Da Glória;

Nome: Escada 589, inscrita sob o código 6423, compreendida do

vértice P2598 de coordenadas E: 570614,217 m e N: 7456557,105 m, até o vértice P2597 de coordenadas E: 570589,771 m e N: 7456560,696 m, percorrendo 24,72 metros, localizada no bairro Morro Da Glória;

Nome: Rua A, inscrita sob o código 180, compreendida do vértice P2836 de coordenadas E: 570458,802 m e N: 7456384,284 m, até o vértice P2835 de coordenadas E: 570601,229 m e N: 7456490,669 m, percorrendo 187,67 metros, localizada no bairro Morro Da Glória;

Nome: Rua B, inscrita sob o código 2354, compreendida do vértice P2838 de coordenadas E: 570490,956 m e N: 7456421,049 m, até o vértice P2837 de coordenadas E: 570500,497 m e N: 7456609,686 m, percorrendo 200,32 metros, localizada no bairro Morro Da Glória;

Nome: Escada 466, inscrita sob o código 9139, compreendida do vértice P3156 de coordenadas E: 570496,956 m e N: 7456369,233 m, até o vértice P3155 de coordenadas E: 570486,278 m e N: 7456354,692 m, percorrendo 18,04 metros, localizada no bairro Morro Da Glória;

Nome: Escada 460, inscrita sob o código 276, compreendida do vértice P3158 de coordenadas E: 570490,21 m e N: 7456623,579 m, até o vértice P3157 de coordenadas E: 570500,497 m e N: 7456609,686 m, percorrendo 17,41 metros, localizada no bairro Morro Da Glória;

Nome: Escada 468, inscrita sob o código 9138, compreendida do vértice P3164 de coordenadas E: 570478,837 m e N: 7456384,366 m, até o vértice P3163 de coordenadas E: 570496,956 m e N: 7456369,233 m, percorrendo 23,61 metros, localizada no bairro Morro Da Glória;

Nome: Travessa 444, inscrita sob o código 122, compreendida do vértice P3170 de coordenadas E: 570568,252 m e N: 7456428,412 m, até o vértice P3169 de coordenadas E: 570547,583 m e N: 7456463,787 m, percorrendo 41,57 metros, localizada no bairro Morro Da Glória;

Nome: Travessa 432, inscrita sob o código 7570, compreendida do vértice P3196 de coordenadas E: 570390,237 m e N: 7456291,204 m, até o vértice P3195 de coordenadas E: 570423,422 m e N: 7456328,713 m, percorrendo 50,75 metros, localizada no bairro Morro Da Glória;

Nome: Travessa 471, inscrita sob o código 7568, compreendida do vértice P3470 de coordenadas E: 570446,37 m e N: 7456343,838 m, até o vértice P3469 de coordenadas E: 570423,422 m e N: 7456328,713 m, percorrendo 28,96 metros, localizada no bairro Morro Da Glória;

Nome: Escadaria 577, inscrita sob o código 3269, compreendida do vértice P3868 de coordenadas E: 570474,677 m e N: 7456517,711 m, até o vértice P3867 de coordenadas E: 570496,947 m e N: 7456510,344 m, percorrendo 23,46 metros, localizada no bairro

Morro Da Glória;

Nome: Escada 193, inscrita sob o código 10662, compreendida do vértice P4258 de coordenadas E: 570405,16 m e N: 7456277,316 m, até o vértice P4257 de coordenadas E: 570390,237 m e N: 7456291,204 m, percorrendo 20,39 metros, localizada no bairro Morro Da Glória;

Nome: Rua São João Batista, inscrita sob o código 7569, compreendida do vértice P4296 de coordenadas E: 570458,852 m e N: 7456281,401 m, até o vértice P4295 de coordenadas E: 570423,422 m e N: 7456328,713 m, percorrendo 59,13 metros, localizada no bairro Morro Da Glória;

Nome: Servidão 578, inscrita sob o código 7359, compreendida do vértice P5016 de coordenadas E: 570762,688 m e N: 7457032,298 m, até o vértice P5015 de coordenadas E: 570743,417 m e N: 7456888,927 m, percorrendo 84,73 metros, localizada no bairro Morro Da Glória II;

Nome: Beco 357, inscrita sob o código 7566, compreendida do vértice P292 de coordenadas E: 570767,964 m e N: 7456906,403 m, até o vértice P291 de coordenadas E: 570783,156 m e N: 7456948,482 m, percorrendo 56,63 metros, localizada no bairro Morro Da Glória II;

Nome: Escada 434, inscrita sob o código 9157, compreendida do vértice P556 de coordenadas E: 570821,19 m e N: 7456855,88 m, até o vértice P555 de coordenadas E: 570801,611 m e N: 7456820,44 m, percorrendo 51,45 metros, localizada no bairro Morro Da Glória II;

Nome: Escada 443, inscrita sob o código 8570, compreendida do vértice P602 de coordenadas E: 570795,861 m e N: 7456841,794 m, até o vértice P601 de coordenadas E: 570747,964 m e N: 7456822,806 m, percorrendo 53,11 metros, localizada no bairro Morro Da Glória II;

Nome: Escada 442, inscrita sob o código 10527, compreendida do vértice P606 de coordenadas E: 570840,391 m e N: 7456747,792 m, até o vértice P605 de coordenadas E: 570788,083 m e N: 7456688,948 m, percorrendo 85,67 metros, localizada no bairro Morro Da Glória II;

Nome: Escada 438, inscrita sob o código 3655, compreendida do vértice P662 de coordenadas E: 570829,489 m e N: 7456715,98 m, até o vértice P661 de coordenadas E: 570852,854 m e N: 7456734,134 m, percorrendo 29,61 metros, localizada no bairro Morro Da Glória II;

Nome: Escada 342, inscrita sob o código 527, compreendida do vértice P1208 de coordenadas E: 570814,074 m e N: 7456685,499 m, até o vértice P1207 de coordenadas E: 570803,52 m e N: 7456673,345 m, percorrendo 22,44 metros, localizada no bairro Morro Da Glória II;

Nome: Travessa 508, inscrita sob o código 1971, compreendida do vértice P1260 de coordenadas E: 570704,944 m e N: 7456889,083

m, até o vértice P1259 de coordenadas E: 570713,213 m e N: 7456867,528 m, percorrendo 27,54 metros, localizada no bairro Morro Da Glória II;

Nome: Servidão 578, inscrita sob o código 7359, compreendida do vértice P1268 de coordenadas E: 570772,213 m e N: 7456889,548 m, até o vértice P5015 de coordenadas E: 570743,417 m e N: 7456888,927 m, percorrendo 84,73 metros, localizada no bairro Morro Da Glória II;

Nome: Servidão 590, inscrita sob o código 1503, compreendida do vértice P1364 de coordenadas E: 570690,76 m e N: 7456896,749 m, até o vértice P1363 de coordenadas E: 570704,944 m e N: 7456889,083 m, percorrendo 20,63 metros, localizada no bairro Morro Da Glória II;

Nome: Beco 570, inscrita sob o código 4667, compreendida do vértice P1544 de coordenadas E: 570795,826 m e N: 7456941,213 m, até o vértice P1543 de coordenadas E: 570795,972 m e N: 7456959,292 m, percorrendo 19,6 metros, localizada no bairro Morro Da Glória II;

Nome: Beco 583, inscrita sob o código 5668, compreendida do vértice P1694 de coordenadas E: 570816,607 m e N: 7457027,904 m, até o vértice P1693 de coordenadas E: 570790,199 m e N: 7456961,918 m, percorrendo 86,09 metros, localizada no bairro Morro Da Glória II;

Nome: Beco 584, inscrita sob o código 988, compreendida do vértice P1698 de coordenadas E: 570790,199 m e N: 7456961,918 m, até o vértice P1697 de coordenadas E: 570795,972 m e N: 7456959,292 m, percorrendo 6,34 metros, localizada no bairro Morro Da Glória II;

Nome: Escada 350, inscrita sob o código 9153, compreendida do vértice P1792 de coordenadas E: 570846,261 m e N: 7456690,664 m, até o vértice P1791 de coordenadas E: 570819,563 m e N: 7456660,553 m, percorrendo 40,25 metros, localizada no bairro Morro Da Glória II;

Nome: Escada 585, inscrita sob o código 4384, compreendida do vértice P2812 de coordenadas E: 570743,339 m e N: 7456727,35 m, até o vértice P2811 de coordenadas E: 570714,267 m e N: 7456688,167 m, percorrendo 48,89 metros, localizada no bairro Morro Da Glória II;

Nome: Escada 586, inscrita sob o código 7130, compreendida do vértice P2814 de coordenadas E: 570665,531 m e N: 7456725,976 m, até o vértice P2813 de coordenadas E: 570675,754 m e N: 7456748,659 m, percorrendo 41,25 metros, localizada no bairro Morro Da Glória II;

Nome: Escada 567, inscrita sob o código 6233, compreendida do vértice P2820 de coordenadas E: 570760,781 m e N: 7456846,667 m, até o vértice P2819 de coordenadas E: 570794,778 m e N: 7456849,914 m, percorrendo 34,18 metros, localizada no bairro Morro Da Glória II;

Nome: Escada 569, inscrita sob o código 7129, compreendida do vértice P2826 de coordenadas E: 570685,655 m e N: 7456693,286 m, até o vértice P2825 de coordenadas E: 570665,531 m e N: 7456725,976 m, percorrendo 40,28 metros, localizada no bairro Morro Da Glória II;

Nome: Escada 573, inscrita sob o código 4567, compreendida do vértice P2842 de coordenadas E: 570793,909 m e N: 7456862,211 m, até o vértice P2841 de coordenadas E: 570770,569 m e N: 7456861,231 m, percorrendo 23,41 metros, localizada no bairro Morro Da Glória II;

Nome: Escada 575, inscrita sob o código 3802, compreendida do vértice P2844 de coordenadas E: 570885,838 m e N: 7456775,616 m, até o vértice P2843 de coordenadas E: 570891,456 m e N: 7456785,552 m, percorrendo 20,48 metros, localizada no bairro Morro Da Glória II;

Nome: Escada 574, inscrita sob o código 3801, compreendida do vértice P2850 de coordenadas E: 570849,016 m e N: 7456738,745 m, até o vértice P2849 de coordenadas E: 570898,679 m e N: 7456800,824 m, percorrendo 84,3 metros, localizada no bairro Morro Da Glória II;

Nome: Escada 582, inscrita sob o código 3819, compreendida do vértice P2892 de coordenadas E: 570797,399 m e N: 7456913,916 m, até o vértice P2891 de coordenadas E: 570781,162 m e N: 7456906,14 m, percorrendo 20,9 metros, localizada no bairro Morro Da Glória II;

Nome: Escada 581, inscrita sob o código 9151, compreendida do vértice P2894 de coordenadas E: 570830,813 m e N: 7456758,809 m, até o vértice P2893 de coordenadas E: 570855,983 m e N: 7456778,175 m, percorrendo 32,38 metros, localizada no bairro Morro Da Glória II;

Nome: Beco 440, inscrita sob o código 4666, compreendida do vértice P4332 de coordenadas E: 570795,972 m e N: 7456959,292 m, até o vértice P4331 de coordenadas E: 570805,909 m e N: 7456961,736 m, percorrendo 10,28 metros, localizada no bairro Morro Da Glória II;

Nome: Beco 445, inscrita sob o código 1972, compreendida do vértice P4338 de coordenadas E: 570656,048 m e N: 7456895,477 m, até o vértice P4337 de coordenadas E: 570729,521 m e N: 7456907,09 m, percorrendo 128,99 metros, localizada no bairro Morro Da Glória II;

Nome: Caminho 523, inscrita sob o código 10699, compreendida do vértice P4346 de coordenadas E: 570729,521 m e N: 7456907,09 m, até o vértice P4345 de coordenadas E: 570653,624 m e N: 7456934,526 m, percorrendo 94,98 metros, localizada no bairro Morro Da Glória II;

Nome: Beco 465, inscrita sob o código 5667, compreendida do vértice P4368 de coordenadas E: 570736,654 m e N: 7456997,635 m, até o vértice P4367 de coordenadas E: 570790,199 m e N:

7456961,918 m, percorrendo 65,29 metros, localizada no bairro Morro Da Glória II;

Nome: Acesso 516, inscrita sob o código 10694, compreendida do vértice P4412 de coordenadas E: 570853,806 m e N: 7456697,082 m, até o vértice P4411 de coordenadas E: 570870,481 m e N: 7456710,769 m, percorrendo 21,57 metros, localizada no bairro Morro Da Glória II;

Nome: Caminho 569, inscrita sob o código 10698, compreendida do vértice P4706 de coordenadas E: 570665,531 m e N: 7456725,976 m, até o vértice P4705 de coordenadas E: 570620,001 m e N: 7456738,067 m, percorrendo 54,07 metros, localizada no bairro Morro Da Glória II;

Nome: Rua Maria Amélia, inscrita sob o código 3922, compreendida do vértice P130 de coordenadas E: 569303,486 m e N: 7455066,724 m, até o vértice P129 de coordenadas E: 569269,854 m e N: 7455142,852 m, percorrendo 141,97 metros, localizada no bairro Morro Do Abel;

Nome: Rua 170, inscrita sob o código 1944, compreendida do vértice P338 de coordenadas E: 569320,731 m e N: 7455114,615 m, até o vértice P337 de coordenadas E: 569360,772 m e N: 7455128,238 m, percorrendo 52,51 metros, localizada no bairro Morro Do Abel;

Nome: Rua 178, inscrita sob o código 3324, compreendida do vértice P344 de coordenadas E: 569346,446 m e N: 7454983,462 m, até o vértice P343 de coordenadas E: 569330,295 m e N: 7455000,123 m, percorrendo 23,29 metros, localizada no bairro Morro Do Abel;

Nome: Beco 181, inscrita sob o código 648, compreendida do vértice P622 de coordenadas E: 569234,909 m e N: 7455084,988 m, até o vértice P621 de coordenadas E: 569201,758 m e N: 7455091,04 m, percorrendo 41,9 metros, localizada no bairro Morro Do Abel;

Nome: Escada 180, inscrita sob o código 9004, compreendida do vértice P1038 de coordenadas E: 569285,464 m e N: 7454943,829 m, até o vértice P1037 de coordenadas E: 569269,718 m e N: 7454905,153 m, percorrendo 41,76 metros, localizada no bairro Morro Do Abel;

Nome: Escada 171, inscrita sob o código 649, compreendida do vértice P1078 de coordenadas E: 569169,543 m e N: 7455075,909 m, até o vértice P1077 de coordenadas E: 569201,758 m e N: 7455091,04 m, percorrendo 76,35 metros, localizada no bairro Morro Do Abel;

Nome: Escada 173, inscrita sob o código 9382, compreendida do vértice P1082 de coordenadas E: 569319,027 m e N: 7454978,31 m, até o vértice P1081 de coordenadas E: 569311,826 m e N: 7454982,482 m, percorrendo 8,33 metros, localizada no bairro Morro Do Abel;

Nome: Escada 175, inscrita sob o código 8450, compreendida do vértice P1086 de coordenadas E: 569262,782 m e N: 7455261,238 m, até o vértice P1085 de coordenadas E: 569282,841 m e N: 7455306,234 m, percorrendo 54,09 metros, localizada no bairro

Morro Do Abel;

Nome: Rua Onze de Junho, inscrita sob o código 5176, compreendida do vértice P1496 de coordenadas E: 569326,613 m e N: 7455047,877 m, até o vértice P1495 de coordenadas E: 569548,494 m e N: 7455248,155 m, percorrendo 328,82 metros, localizada no bairro Morro Do Abel;

Nome: Escada 159, inscrita sob o código 9929, compreendida do vértice P1928 de coordenadas E: 569268,046 m e N: 7455177,081 m, até o vértice P1927 de coordenadas E: 569283,67 m e N: 7455174,914 m, percorrendo 22,64 metros, localizada no bairro Morro Do Abel;

Nome: Escada 158, inscrita sob o código 9945, compreendida do vértice P1930 de coordenadas E: 569177,41 m e N: 7455103,474 m, até o vértice P1929 de coordenadas E: 569168,324 m e N: 7455111,294 m, percorrendo 12,05 metros, localizada no bairro Morro Do Abel;

Nome: Escada 141, inscrita sob o código 9947, compreendida do vértice P1970 de coordenadas E: 569260,731 m e N: 7455131,021 m, até o vértice P1969 de coordenadas E: 569223,502 m e N: 7455155,093 m, percorrendo 58,8 metros, localizada no bairro Morro Do Abel;

Nome: Escada 144, inscrita sob o código 9010, compreendida do vértice P1974 de coordenadas E: 569201,758 m e N: 7455091,04 m, até o vértice P1973 de coordenadas E: 569177,41 m e N: 7455103,474 m, percorrendo 27,38 metros, localizada no bairro Morro Do Abel;

Nome: Escada 143, inscrita sob o código 9942, compreendida do vértice P1978 de coordenadas E: 569229,49 m e N: 7455261,23 m, até o vértice P1977 de coordenadas E: 569262,782 m e N: 7455261,238 m, percorrendo 50,27 metros, localizada no bairro Morro Do Abel;

Nome: Escada 145, inscrita sob o código 9381, compreendida do vértice P1988 de coordenadas E: 569307,351 m e N: 7454969,738 m, até o vértice P1987 de coordenadas E: 569313,093 m e N: 7454993,708 m, percorrendo 24,85 metros, localizada no bairro Morro Do Abel;

Nome: Escada 161, inscrita sob o código 9009, compreendida do vértice P2020 de coordenadas E: 569181,927 m e N: 7455125,904 m, até o vértice P2019 de coordenadas E: 569177,41 m e N: 7455103,474 m, percorrendo 23,14 metros, localizada no bairro Morro Do Abel;

Nome: Escada 163, inscrita sob o código 957, compreendida do vértice P2022 de coordenadas E: 569294,668 m e N: 7455023,641 m, até o vértice P2021 de coordenadas E: 569283,671 m e N: 7454992,302 m, percorrendo 37,77 metros, localizada no bairro Morro Do Abel;

Nome: Escada 164, inscrita sob o código 8361, compreendida do vértice P2024 de coordenadas E: 569373,608 m e N: 7455146,762

m, até o vértice P2023 de coordenadas E: 569357,424 m e N: 7455183,608 m, percorrendo 58,17 metros, localizada no bairro Morro Do Abel;

Nome: Escada 167, inscrita sob o código 6295, compreendida do vértice P2028 de coordenadas E: 569289,088 m e N: 7455186,146 m, até o vértice P2027 de coordenadas E: 569261,555 m e N: 7455204,282 m, percorrendo 32,98 metros, localizada no bairro Morro Do Abel;

Nome: Escada 168, inscrita sob o código 5180, compreendida do vértice P2032 de coordenadas E: 569223,502 m e N: 7455155,093 m, até o vértice P2031 de coordenadas E: 569200,311 m e N: 7455172,636 m, percorrendo 29,87 metros, localizada no bairro Morro Do Abel;

Nome: Escada 169, inscrita sob o código 2112, compreendida do vértice P2036 de coordenadas E: 569168,324 m e N: 7455111,294 m, até o vértice P2035 de coordenadas E: 569162,552 m e N: 7455117,199 m, percorrendo 8,26 metros, localizada no bairro Morro Do Abel;

Nome: Escada 157, inscrita sob o código 9931, compreendida do vértice P2076 de coordenadas E: 569294,839 m e N: 7455240,079 m, até o vértice P2075 de coordenadas E: 569305,058 m e N: 7455220,073 m, percorrendo 31,99 metros, localizada no bairro Morro Do Abel;

Nome: Rua 725, inscrita sob o código 10881, compreendida do vértice P2870 de coordenadas E: 569364,629 m e N: 7455009,238 m, até o vértice P2869 de coordenadas E: 569344,348 m e N: 7455010,037 m, percorrendo 20,31 metros, localizada no bairro Morro Do Abel;

Nome: Beco 149, inscrita sob o código 9940, compreendida do vértice P2972 de coordenadas E: 569236,565 m e N: 7455237,837 m, até o vértice P2971 de coordenadas E: 569246,961 m e N: 7455252,743 m, percorrendo 18,17 metros, localizada no bairro Morro Do Abel;

Nome: Beco 147, inscrita sob o código 9936, compreendida do vértice P2974 de coordenadas E: 569208,466 m e N: 7455130,243 m, até o vértice P2973 de coordenadas E: 569218,654 m e N: 7455141,121 m, percorrendo 14,9 metros, localizada no bairro Morro Do Abel;

Nome: Beco 150, inscrita sob o código 9939, compreendida do vértice P3004 de coordenadas E: 569248,716 m e N: 7455269,516 m, até o vértice P3003 de coordenadas E: 569241,277 m e N: 7455255,801 m, percorrendo 15,6 metros, localizada no bairro Morro Do Abel;

Nome: Beco 152, inscrita sob o código 9946, compreendida do vértice P3010 de coordenadas E: 569164,478 m e N: 7455099,668 m, até o vértice P3009 de coordenadas E: 569177,41 m e N: 7455103,474 m, percorrendo 20,62 metros, localizada no bairro Morro Do Abel;

Nome: Beco 154, inscrita sob o código 9935, compreendida do vértice P3012 de coordenadas E: 569231,312 m e N: 7455152,521 m, até o vértice P3011 de coordenadas E: 569223,502 m e N: 7455155,093 m, percorrendo 8,22 metros, localizada no bairro Morro Do Abel;

Nome: Beco 156, inscrita sob o código 9933, compreendida do vértice P3014 de coordenadas E: 569160,022 m e N: 7455103,634 m, até o vértice P3013 de coordenadas E: 569168,324 m e N: 7455111,294 m, percorrendo 11,3 metros, localizada no bairro Morro Do Abel;

Nome: Beco 146, inscrita sob o código 9938, compreendida do vértice P3036 de coordenadas E: 569263,833 m e N: 7455277,509 m, até o vértice P3035 de coordenadas E: 569262,782 m e N: 7455261,238 m, percorrendo 16,3 metros, localizada no bairro Morro Do Abel;

Nome: Beco 176, inscrita sob o código 9927, compreendida do vértice P3042 de coordenadas E: 569297,692 m e N: 7455149,903 m, até o vértice P3041 de coordenadas E: 569279,04 m e N: 7455163,696 m, percorrendo 23,2 metros, localizada no bairro Morro Do Abel;

Nome: Beco 162, inscrita sob o código 9006, compreendida do vértice P3056 de coordenadas E: 569286,451 m e N: 7455012,758 m, até o vértice P3055 de coordenadas E: 569317,482 m e N: 7455014,821 m, percorrendo 33,47 metros, localizada no bairro Morro Do Abel;

Nome: Beco 166, inscrita sob o código 9911, compreendida do vértice P3058 de coordenadas E: 569218,003 m e N: 7455047,108 m, até o vértice P3057 de coordenadas E: 569228,682 m e N: 7455051,442 m, percorrendo 11,53 metros, localizada no bairro Morro Do Abel;

Nome: Escada 3952, inscrita sob o código 10888, compreendida do vértice P4858 de coordenadas E: 569208,76 m e N: 7455019,64 m, até o vértice P4857 de coordenadas E: 569214,661 m e N: 7454998,222 m, percorrendo 23,86 metros, localizada no bairro Morro Do Abel;

Nome: Escada 3954, inscrita sob o código 10890, compreendida do vértice P4856 de coordenadas E: 569347,009 m e N: 7455202,197 m, até o vértice P4855 de coordenadas E: 569387,967 m e N: 7455164,324 m, percorrendo 64,2 metros, localizada no bairro Morro Do Abel;

Nome: Servidão 2296, inscrita sob o código 9097, compreendida do vértice P24 de coordenadas E: 570528,492 m e N: 7456034,093 m, até o vértice P23 de coordenadas E: 570489,177 m e N: 7456075,065 m, percorrendo 76,56 metros, localizada no bairro Morro Do Carmo;

Nome: Servidão 2297, inscrita sob o código 9096, compreendida do vértice P28 de coordenadas E: 569850,369 m e N: 7455966,773 m, até o vértice P27 de coordenadas E: 569847,498 m e N:

7455951,972 m, percorrendo 15,08 metros, localizada no bairro Morro Do Carmo;

Nome: Servidão 2301, inscrita sob o código 9098, compreendida do vértice P374 de coordenadas E: 570542,343 m e N: 7456044,427 m, até o vértice P373 de coordenadas E: 570519,02 m e N: 7456025,241 m, percorrendo 30,35 metros, localizada no bairro Morro Do Carmo;

Nome: Escada 2269, inscrita sob o código 9084, compreendida do vértice P546 de coordenadas E: 570360,737 m e N: 7456080,842 m, até o vértice P545 de coordenadas E: 570361,922 m e N: 7456057,114 m, percorrendo 30,79 metros, localizada no bairro Morro Do Carmo;

Nome: Escada 2270, inscrita sob o código 9086, compreendida do vértice P566 de coordenadas E: 570313,782 m e N: 7456014,657 m, até o vértice P565 de coordenadas E: 570304,017 m e N: 7456043,843 m, percorrendo 30,78 metros, localizada no bairro Morro Do Carmo;

Nome: Escada 2271, inscrita sob o código 9089, compreendida do vértice P574 de coordenadas E: 570333,899 m e N: 7456069,111 m, até o vértice P573 de coordenadas E: 570313,98 m e N: 7456099,364 m, percorrendo 41,62 metros, localizada no bairro Morro Do Carmo;

Nome: Escada 2278, inscrita sob o código 9091, compreendida do vértice P576 de coordenadas E: 570327,829 m e N: 7456047,304 m, até o vértice P575 de coordenadas E: 570322,547 m e N: 7456064,702 m, percorrendo 18,18 metros, localizada no bairro Morro Do Carmo;

Nome: Escada 2279, inscrita sob o código 9090, compreendida do vértice P582 de coordenadas E: 570342,756 m e N: 7456071,924 m, até o vértice P581 de coordenadas E: 570330,565 m e N: 7456097,037 m, percorrendo 28,53 metros, localizada no bairro Morro Do Carmo;

Nome: Beco 747, inscrita sob o código 10399, compreendida do vértice P590 de coordenadas E: 570021,924 m e N: 7455814,845 m, até o vértice P589 de coordenadas E: 570041,353 m e N: 7455732,171 m, percorrendo 92,28 metros, localizada no bairro Morro Do Carmo;

Nome: Escada 778, inscrita sob o código 9075, compreendida do vértice P686 de coordenadas E: 569763,247 m e N: 7456094,946 m, até o vértice P685 de coordenadas E: 569782,498 m e N: 7456082,143 m, percorrendo 27,98 metros, localizada no bairro Morro Do Carmo;

Nome: Escada 2281, inscrita sob o código 9092, compreendida do vértice P822 de coordenadas E: 570566,834 m e N: 7456017,383 m, até o vértice P821 de coordenadas E: 570528,763 m e N: 7456010,526 m, percorrendo 49,57 metros, localizada no bairro Morro Do Carmo;

Nome: Escada 2295, inscrita sob o código 9094, compreendida do

vértice P854 de coordenadas E: 570483,07 m e N: 7455943,325 m, até o vértice P853 de coordenadas E: 570523,068 m e N: 7455911,362 m, percorrendo 68,58 metros, localizada no bairro Morro Do Carmo;

Nome: Escada 2209, inscrita sob o código 9081, compreendida do vértice P942 de coordenadas E: 570408,971 m e N: 7456099,629 m, até o vértice P941 de coordenadas E: 570398,48 m e N: 7456134,333 m, percorrendo 36,4 metros, localizada no bairro Morro Do Carmo;

Nome: Escada 2224, inscrita sob o código 9082, compreendida do vértice P972 de coordenadas E: 570382,312 m e N: 7456092,955 m, até o vértice P971 de coordenadas E: 570370,106 m e N: 7456117,934 m, percorrendo 27,89 metros, localizada no bairro Morro Do Carmo;

Nome: Travessa 2322, inscrita sob o código 10222, compreendida do vértice P976 de coordenadas E: 569906,638 m e N: 7455881,16 m, até o vértice P975 de coordenadas E: 569905,16 m e N: 7455898,912 m, percorrendo 17,81 metros, localizada no bairro Morro Do Carmo;

Nome: Escada 695, inscrita sob o código 3868, compreendida do vértice P1248 de coordenadas E: 569919,62 m e N: 7456033,462 m, até o vértice P1247 de coordenadas E: 569938,359 m e N: 7456067,259 m, percorrendo 43,69 metros, localizada no bairro Morro Do Carmo;

Nome: Escada 697, inscrita sob o código 4341, compreendida do vértice P1254 de coordenadas E: 569856,965 m e N: 7456090,008 m, até o vértice P1253 de coordenadas E: 569847,904 m e N: 7456077,104 m, percorrendo 15,77 metros, localizada no bairro Morro Do Carmo;

Nome: Escada 687, inscrita sob o código 1306, compreendida do vértice P1288 de coordenadas E: 569834,656 m e N: 7456078,465 m, até o vértice P1287 de coordenadas E: 569835,387 m e N: 7456072,153 m, percorrendo 6,37 metros, localizada no bairro Morro Do Carmo;

Nome: Escada 684, inscrita sob o código 116, compreendida do vértice P1292 de coordenadas E: 569927,665 m e N: 7455974,689 m, até o vértice P1291 de coordenadas E: 569932,106 m e N: 7455893,85 m, percorrendo 87,85 metros, localizada no bairro Morro Do Carmo;

Nome: Escada 686, inscrita sob o código 364, compreendida do vértice P1300 de coordenadas E: 569978,125 m e N: 7455955,101 m, até o vértice P1299 de coordenadas E: 569969,312 m e N: 7455983,638 m, percorrendo 30,08 metros, localizada no bairro Morro Do Carmo;

Nome: Escada 690, inscrita sob o código 2137, compreendida do vértice P1384 de coordenadas E: 570296,121 m e N: 7455885,429 m, até o vértice P1383 de coordenadas E: 570339,799 m e N: 7455923,15 m, percorrendo 57,86 metros, localizada no bairro

Morro Do Carmo;

Nome: Escada 692, inscrita sob o código 2359, compreendida do vértice P1386 de coordenadas E: 569959,444 m e N: 7455959,963 m, até o vértice P1385 de coordenadas E: 570014,969 m e N: 7455956,297 m, percorrendo 56,36 metros, localizada no bairro Morro Do Carmo;

Nome: Escada 693, inscrita sob o código 2360, compreendida do vértice P1390 de coordenadas E: 569991,627 m e N: 7455926,367 m, até o vértice P1389 de coordenadas E: 569991,673 m e N: 7455953,878 m, percorrendo 27,52 metros, localizada no bairro Morro Do Carmo;

Nome: Escada 694, inscrita sob o código 7480, compreendida do vértice P1392 de coordenadas E: 569991,627 m e N: 7455926,367 m, até o vértice P1391 de coordenadas E: 570010,682 m e N: 7455857,015 m, percorrendo 72,08 metros, localizada no bairro Morro Do Carmo;

Nome: Servidão 748, inscrita sob o código 10408, compreendida do vértice P1656 de coordenadas E: 569816,356 m e N: 7456096,302 m, até o vértice P1655 de coordenadas E: 569801,106 m e N: 7456112,107 m, percorrendo 23,23 metros, localizada no bairro Morro Do Carmo;

Nome: Servidão 749, inscrita sob o código 10475, compreendida do vértice P1666 de coordenadas E: 570141,19 m e N: 7455757,151 m, até o vértice P1665 de coordenadas E: 570165,842 m e N: 7455763,182 m, percorrendo 25,42 metros, localizada no bairro Morro Do Carmo;

Nome: Servidão 756, inscrita sob o código 9057, compreendida do vértice P1750 de coordenadas E: 569757,024 m e N: 7455993,013 m, até o vértice P1749 de coordenadas E: 569746,677 m e N: 7456019,253 m, percorrendo 31,64 metros, localizada no bairro Morro Do Carmo;

Nome: Servidão 750, inscrita sob o código 10509, compreendida do vértice P1740 de coordenadas E:

569837,135 m e N: 7456012,609 m, até o vértice P1739 de coordenadas E: 569826,391 m e N: 7456018,879 m, percorrendo 12,49 metros, localizada no bairro Morro Do Carmo;

Nome: Servidão 757, inscrita sob o código 9056, compreendida do vértice P1744 de coordenadas E: 569734,482 m e N: 7455995,476 m, até o vértice P1743 de coordenadas E: 569733,3 m e N: 7456016,813 m, percorrendo 21,37 metros, localizada no bairro Morro Do Carmo;

Nome: Servidão 758, inscrita sob o código 9063, compreendida do vértice P1754 de coordenadas E: 569775,496 m e N: 7456049,683 m, até o vértice P1753 de coordenadas E: 569807,828 m e N: 7456027,309 m, percorrendo 43,93 metros, localizada no bairro Morro Do Carmo;

Nome: Servidão 779, inscrita sob o código 9074, compreendida do vértice P1804 de coordenadas E: 569773,377 m e N: 7456097,198

m, até o vértice P1803 de coordenadas E: 569777,276 m e N: 7456120,824 m, percorrendo 24,5 metros, localizada no bairro Morro Do Carmo;

Nome: Servidão 764, inscrita sob o código 9072, compreendida do vértice P1832 de coordenadas E: 569761,118 m e N: 7456057,199 m, até o vértice P1831 de coordenadas E: 569744,552 m e N: 7456068,321 m, percorrendo 24,35 metros, localizada no bairro Morro Do Carmo;

Nome: Servidão 760, inscrita sob o código 9064, compreendida do vértice P1828 de coordenadas E: 569800,959 m e N: 7456089,973 m, até o vértice P1827 de coordenadas E: 569756,725 m e N: 7456029,07 m, percorrendo 76,35 metros, localizada no bairro Morro Do Carmo;

Nome: Escadão do Cajá, inscrita sob o código 9078, compreendida do vértice P2146 de coordenadas E: 570427,032 m e N: 7456108,185 m, até o vértice P2145 de coordenadas E: 570436,705 m e N: 7456060,369 m, percorrendo 57,05 metros, localizada no bairro Morro Do Carmo;

Nome: Escada 2338, inscrita sob o código 9083, compreendida do vértice P2656 de coordenadas E: 570360,737 m e N: 7456080,842 m, até o vértice P2655 de coordenadas E: 570353,608 m e N: 7456101,211 m, percorrendo 21,78 metros, localizada no bairro Morro Do Carmo;

Nome: Escada 2322, inscrita sob o código 10221, compreendida do vértice P2680 de coordenadas E: 569906,803 m e N: 7455919,287 m, até o vértice P2679 de coordenadas E: 569905,16 m e N: 7455898,912 m, percorrendo 28,08 metros, localizada no bairro Morro Do Carmo;

Nome: Escada 2320, inscrita sob o código 9385, compreendida do vértice P2682 de coordenadas E: 569920,709 m e N: 7455713,171 m, até o vértice P2681 de coordenadas E: 569905,558 m e N: 7455738,466 m, percorrendo 29,72 metros, localizada no bairro Morro Do Carmo;

Nome: Escada 2341, inscrita sob o código 9101, compreendida do vértice P2698 de coordenadas E: 570766,737 m e N: 7456049,807 m, até o vértice P2697 de coordenadas E: 570783,259 m e N: 7455990,279 m, percorrendo 61,78 metros, localizada no bairro Morro Do Carmo;

Nome: Rua Coronel Carvalho, inscrita sob o código 42, compreendida do vértice P2847 de coordenadas E: 570342,993 m e N: 7455757,936 m, até o vértice P3331 de coordenadas E: 569630,084 m e N: 7455452,373 m, percorrendo 824,9 metros, localizada no bairro Centro;

Nome: Escadão da Dona Maria da Roupa, inscrita sob o código 9085, compreendida do vértice P3046 de coordenadas E: 570324,159 m e N: 7456019,958 m, até o vértice P3045 de coordenadas E: 570307,225 m e N: 7456080,059 m, percorrendo 81,48 metros, localizada no bairro Morro Do Carmo;

Nome: Escada 741, inscrita sob o código 5835, compreendida do vértice P3048 de coordenadas E: 569919,62 m e N: 7456033,462 m, até o vértice P3047 de coordenadas E: 569911,568 m e N: 7456053,35 m, percorrendo 23,45 metros, localizada no bairro Morro Do Carmo;

Nome: Escada 761, inscrita sob o código 9069, compreendida do vértice P3068 de coordenadas E: 569810,411 m e N: 7456102,712 m, até o vértice P3067 de coordenadas E: 569815,632 m e N: 7456116,657 m, percorrendo 15,72 metros, localizada no bairro Morro Do Carmo;

Nome: Escada 746, inscrita sob o código 10240, compreendida do vértice P3070 de coordenadas E: 569827,663 m e N: 7455886,031 m, até o vértice P3069 de coordenadas E: 569840,338 m e N: 7455855,583 m, percorrendo 33,01 metros, localizada no bairro Morro Do Carmo;

Nome: Escada 751, inscrita sob o código 7181, compreendida do vértice P3088 de coordenadas E: 569892,113 m e N: 7455795,592 m, até o vértice P3087 de coordenadas E: 569841,093 m e N: 7455886,385 m, percorrendo 105,85 metros, localizada no bairro Morro Do Carmo;

Nome: Escada 753, inscrita sob o código 9044, compreendida do vértice P3092 de coordenadas E: 569895,619 m e N: 7455846,979 m, até o vértice P3091 de coordenadas E: 569934,866 m e N: 7455818,353 m, percorrendo 62,26 metros, localizada no bairro Morro Do Carmo;

Nome: Escada 752, inscrita sob o código 7126, compreendida do vértice P3096 de coordenadas E: 569835,387 m e N: 7456072,153 m, até o vértice P3095 de coordenadas E: 569816,967 m e N: 7456073,07 m, percorrendo 18,55 metros, localizada no bairro Morro Do Carmo;

Nome: Escada 755, inscrita sob o código 9054, compreendida do vértice P3122 de coordenadas E: 569829,512 m e N: 7455938,824 m, até o vértice P3121 de coordenadas E: 569844,082 m e N: 7455919,779 m, percorrendo 31,29 metros, localizada no bairro Morro Do Carmo;

Nome: Escada 759, inscrita sob o código 9060, compreendida do vértice P3128 de coordenadas E: 569771,868 m e N: 7456013,621 m, até o vértice P3127 de coordenadas E: 569772,215 m e N: 7455969,645 m, percorrendo 44,32 metros, localizada no bairro Morro Do Carmo;

Nome: Caminho 695, inscrita sob o código 3047, compreendida do vértice P3244 de coordenadas E: 569822,986 m e N: 7455997,742 m, até o vértice P3243 de coordenadas E: 569919,62 m e N: 7456033,462 m, percorrendo 136,04 metros, localizada no bairro Morro Do Carmo;

Nome: Caminho 689, inscrita sob o código 1945, compreendida do vértice P3282 de coordenadas E: 569926,844 m e N: 7456053,026 m, até o vértice P3281 de coordenadas E: 569834,656 m e N:

7456078,465 m, percorrendo 105,68 metros, localizada no bairro Morro Do Carmo;

Nome: Servidão 2327, inscrita sob o código 9387, compreendida do vértice P3310 de coordenadas E: 570012,833 m e N: 7455748,374 m, até o vértice P3309 de coordenadas E: 569994,013 m e N: 7455756,894 m, percorrendo 22,49 metros, localizada no bairro Morro Do Carmo;

Nome: Servidão 2329, inscrita sob o código 10224, compreendida do vértice P3314 de coordenadas E: 569836,654 m e N: 7455852,617 m, até o vértice P3313 de coordenadas E: 569849,1 m e N: 7455861,44 m, percorrendo 15,4 metros, localizada no bairro Morro Do Carmo;

Nome: Servidão 2330, inscrita sob o código 10511, compreendida do vértice P3360 de coordenadas E: 569775,312 m e N: 7456033,386 m, até o vértice P3359 de coordenadas E: 569766,265 m e N: 7456014,128 m, percorrendo 21,31 metros, localizada no bairro Morro Do Carmo;

Nome: Servidão 2332, inscrita sob o código 10513, compreendida do vértice P3362 de coordenadas E: 569807,343 m e N: 7456008,389 m, até o vértice P3361 de coordenadas E: 569800,122 m e N: 7456011,713 m, percorrendo 7,95 metros, localizada no bairro Morro Do Carmo;

Nome: Servidão 2333, inscrita sob o código 10688, compreendida do vértice P3364 de coordenadas E: 569694,674 m e N: 7456083,543 m, até o vértice P3363 de coordenadas E: 569714,483 m e N: 7456082,344 m, percorrendo 19,85 metros, localizada no bairro Morro Do Carmo;

Nome: Servidão 2334, inscrita sob o código 10550, compreendida do vértice P3366 de coordenadas E: 569866,818 m e N: 7455996,138 m, até o vértice P3365 de coordenadas E: 569864,249 m e N: 7455984,939 m, percorrendo 11,49 metros, localizada no bairro Morro Do Carmo;

Nome: Servidão 2340, inscrita sob o código 10223, compreendida do vértice P3408 de coordenadas E: 569858,818 m e N: 7455863,794 m, até o vértice P3407 de coordenadas E: 569848,84 m e N: 7455858,221 m, percorrendo 11,54 metros, localizada no bairro Morro Do Carmo;

Nome: Caminho 2931, inscrita sob o código 355, compreendida do vértice P3522 de coordenadas E: 569748,992 m e N: 7456042,366 m, até o vértice P3521 de coordenadas E: 569794,843 m e N: 7456010,138 m, percorrendo 64,33 metros, localizada no bairro Morro Do Carmo;

Nome: Rua Desembargador Altenfelder Silva, inscrita sob o código 671, compreendida do vértice P3710 de coordenadas E: 569980,167 m e N: 7455630,328 m, até o vértice P3709 de coordenadas E: 569920,709 m e N: 7455713,171 m, percorrendo 101,99 metros, localizada no bairro Centro;

Nome: Rua Celso Pousa Costa, inscrita sob o código 6297, com-

preendida do vértice P3786 de coordenadas E: 570003,536 m e N: 7455853,321 m, até o vértice P3785 de coordenadas E: 569779,106 m e N: 7455914,336 m, percorrendo 248,29 metros, localizada no bairro Morro Do Carmo;

Nome: Servidão 2212, inscrita sob o código 9079, compreendida do vértice P3840 de coordenadas E: 570421,806 m e N: 7456096,49 m, até o vértice P3839 de coordenadas E: 570446,056 m e N: 7456098,189 m, percorrendo 24,31 metros, localizada no bairro Morro Do Carmo;

Nome: Travessa 696, inscrita sob o código 3827, compreendida do vértice P4530 de coordenadas E: 570363,537 m e N: 7455949,511 m, até o vértice P4529 de coordenadas E: 570318,338 m e N: 7456017,154 m, percorrendo 81,36 metros, localizada no bairro Morro Do Carmo;

Nome: Caminho 740, inscrita sob o código 4800, compreendida do vértice P4586 de coordenadas E: 569782,493 m e N: 7456062,796 m, até o vértice P4585 de coordenadas E: 569812,9 m e N: 7456043,42 m, percorrendo 41,38 metros, localizada no bairro Morro Do Carmo;

Nome: Caminho 745, inscrita sob o código 6918, compreendida do vértice P4620 de coordenadas E: 569813,247 m e N: 7455955,625 m, até o vértice P4619 de coordenadas E: 569956,128 m e N: 7455973,364 m, percorrendo 148,1 metros, localizada no bairro Morro Do Carmo;

Nome: Servidão 683, inscrita sob o código 35, compreendida do vértice P4700 de coordenadas E: 569834,656 m e N: 7456078,465 m, até o vértice P4699 de coordenadas E: 569868,402 m e N: 7456091,286 m, percorrendo 57,86 metros, localizada no bairro Morro Do Carmo;

Nome: Servidão 682, inscrita sob o código 10690, compreendida do vértice P4704 de coordenadas E: 569690,307 m e N: 7456095,392 m, até o vértice P4703 de coordenadas E: 569713,663 m e N: 7456095,708 m, percorrendo 23,36 metros, localizada no bairro Morro Do Carmo;

Nome: Servidão 685, inscrita sob o código 10692, compreendida do vértice P4712 de coordenadas E: 569705,487 m e N: 7456070,071 m, até o vértice P4711 de coordenadas E: 569713,267 m e N: 7456067,86 m, percorrendo 8,09 metros, localizada no bairro Morro Do Carmo;

Nome: Servidão 688, inscrita sob o código 7125, compreendida do vértice P4716 de coordenadas E: 569847,168 m e N: 7456055,39 m, até o vértice P4715 de coordenadas E: 569835,387 m e N: 7456072,153 m, percorrendo 21,83 metros, localizada no bairro Morro Do Carmo;

Nome: Rua 744, inscrita sob o código 6840, compreendida do vértice P4790 de coordenadas E: 570341,541 m e N: 7455837,403 m, até o vértice P4789 de coordenadas E: 570332,516 m e N: 7455935,189 m, percorrendo 100,72 metros, localizada no bairro

Morro Do Carmo;

Nome: Servidão 2276, inscrita sob o código 9088, compreendida do vértice P4816 de coordenadas E: 570386,879 m e N: 7456112,388 m, até o vértice P4815 de coordenadas E: 570374,972 m e N: 7456107,893 m, percorrendo 12,73 metros, localizada no bairro Morro Do Carmo;

Nome: Servidão 2280, inscrita sob o código 9093, compreendida do vértice P4864 de coordenadas E: 570528,763 m e N: 7456010,526 m, até o vértice P4863 de coordenadas E: 570535,01 m e N: 7456018,972 m, percorrendo 10,51 metros, localizada no bairro Morro Do Carmo;

Nome: Beco 1633, inscrita sob o código 3848, compreendida do vértice P5020 de coordenadas E: 577572,886 m e N: 7457580,237 m, até o vértice P5019 de coordenadas E: 577693,068 m e N: 7457713,184 m, percorrendo 164,8 metros, localizada no bairro Morro Do Moreno;

Nome: Rua 1703, inscrita sob o código 1560, compreendida do vértice P656 de coordenadas E: 578048,624 m e N: 7457786,559 m, até o vértice P655 de coordenadas E: 577982,604 m e N: 7457852,073 m, percorrendo 94,59 metros, localizada no bairro Morro Do Moreno;

Nome: Rua 1702, inscrita sob o código 1422, compreendida do vértice P658 de coordenadas E: 578113,233 m e N: 7457737,459 m, até o vértice P657 de coordenadas E: 578048,624 m e N: 7457786,559 m, percorrendo 83,47 metros, localizada no bairro Morro Do Moreno;

Nome: Travessa 1648, inscrita sob o código 10100, compreendida do vértice P844 de coordenadas E: 578293,745 m e N: 7457724,804 m, até o vértice P843 de coordenadas E: 578256,554 m e N: 7457691,766 m, percorrendo 52,7 metros, localizada no bairro Morro Do Moreno;

Nome: Travessa 1650, inscrita sob o código 10103, compreendida do vértice P846 de coordenadas E: 578112,078 m e N: 7457787,85 m, até o vértice P845 de coordenadas E: 578110,575 m e N: 7457830,508 m, percorrendo 49,38 metros, localizada no bairro Morro Do Moreno;

Nome: Travessa 1641, inscrita sob o código 80, compreendida do vértice P908 de coordenadas E: 578237,704 m e N: 7457823,708 m, até o vértice P907 de coordenadas E: 578265,404 m e N: 7457853,064 m, percorrendo 40,41 metros, localizada no bairro Morro Do Moreno;

Nome: Rua 223, inscrita sob o código 802, compreendida do vértice P1276 de coordenadas E: 577864,184 m e N: 7457594,919 m, até o vértice P1275 de coordenadas E: 577783,041 m e N: 7457593,152 m, percorrendo 81,19 metros, localizada no bairro Morro Do Moreno;

Nome: Rua 1635, inscrita sob o código 7173, compreendida do vértice P1332 de coordenadas E: 578806,325 m e N: 7457886,071

m, até o vértice P1331 de coordenadas E: 578910,319 m e N: 7457943,251 m, percorrendo 126,02 metros, localizada no bairro Morro Do Moreno;

Nome: Rua 1637, inscrita sob o código 4125, compreendida do vértice P1340 de coordenadas E: 578948,827 m e N: 7457923,853 m, até o vértice P1339 de coordenadas E: 578836,033 m e N: 7458002,692 m, percorrendo 138,44 metros, localizada no bairro Morro Do Moreno;

Nome: Rua 1638, inscrita sob o código 1688, compreendida do vértice P1344 de coordenadas E: 578535,619 m e N: 7457803,387 m, até o vértice P1343 de coordenadas E: 578601,043 m e N: 7457833,547 m, percorrendo 77,93 metros, localizada no bairro Morro Do Moreno;

Nome: Rua Doce Brisa, inscrita sob o código 6752, compreendida do vértice P1348 de coordenadas E: 577696,251 m e N: 7457480,753 m, até o vértice P1347 de coordenadas E: 577598,104 m e N: 7457459,854 m, percorrendo 106,61 metros, localizada no bairro Morro Do Moreno;

Nome: Rua 1640, inscrita sob o código 7312, compreendida do vértice P1406 de coordenadas E: 578885,215 m e N: 7457921,464 m, até o vértice P1405 de coordenadas E: 578835,195 m e N: 7457945,81 m, percorrendo 78,08 metros, localizada no bairro Morro Do Moreno;

Nome: Rua 1642, inscrita sob o código 203, compreendida do vértice P1410 de coordenadas E: 578564,734 m e N: 7457774,475 m, até o vértice P1409 de coordenadas E: 578509,85 m e N: 7457816,25 m, percorrendo 70,2 metros, localizada no bairro Morro Do Moreno;

Nome: Rua 1649, inscrita sob o código 10102, compreendida do vértice P1418 de coordenadas E: 578094,956 m e N: 7457859,147 m, até o vértice P1417 de coordenadas E: 578120,742 m e N: 7457841,788 m, percorrendo 33,51 metros, localizada no bairro Morro Do Moreno;

Nome: Rua 1653, inscrita sob o código 10106, compreendida do vértice P1876 de coordenadas E: 578157,126 m e N: 7457688,954 m, até o vértice P1875 de coordenadas E: 578209,542 m e N: 7457795,565 m, percorrendo 126,44 metros, localizada no bairro Morro Do Moreno;

Nome: Rua João Candido, inscrita sob o código 293, compreendida do vértice P1956 de coordenadas E: 578587,909 m e N: 7457814,298 m, até o vértice P1955 de coordenadas E: 578455,783 m e N: 7457771,532 m, percorrendo 329,74 metros, localizada no bairro Morro Do Moreno;

Nome: Rua 1694, inscrita sob o código 4152, compreendida do vértice P2048 de coordenadas E: 578209,542 m e N: 7457795,565 m, até o vértice P2047 de coordenadas E: 578243,628 m e N: 7457814,52 m, percorrendo 39,34 metros, localizada no bairro Morro Do Moreno;

Nome: Escadaria 1692, inscrita sob o código 4330, compreendida do vértice P2170 de coordenadas E: 577825,392 m e N: 7457667,722 m, até o vértice P2169 de coordenadas E: 577808,968 m e N: 7457638,371 m, percorrendo 45,44 metros, localizada no bairro Morro Do Moreno;

Nome: Travessa 1696, inscrita sob o código 11, compreendida do vértice P2330 de coordenadas E: 577616,027 m e N: 7457586,336 m, até o vértice P2329 de coordenadas E: 577633,42 m e N: 7457529,525 m, percorrendo 59,77 metros, localizada no bairro Morro Do Moreno;

Nome: Travessa 1699, inscrita sob o código 1064, compreendida do vértice P2334 de coordenadas E: 578362,091 m e N: 7457803,551 m, até o vértice P2333 de coordenadas E: 578285,327 m e N: 7457756,35 m, percorrendo 131,43 metros, localizada no bairro Morro Do Moreno;

Nome: Travessa 1686, inscrita sob o código 10110, compreendida do vértice P2352 de coordenadas E: 578133,549 m e N: 7457690,429 m, até o vértice P2351 de coordenadas E: 578113,233 m e N: 7457737,459 m, percorrendo 53,43 metros, localizada no bairro Morro Do Moreno;

Nome: Rua Doce Lotus, inscrita sob o código 4288, compreendida do vértice P2478 de coordenadas E: 577597,008 m e N: 7457520,028 m, até o vértice P2477 de coordenadas E: 577669,941 m e N: 7457549,288 m, percorrendo 80,63 metros, localizada no bairro Morro Do Moreno;

Nome: Escadaria 1651, inscrita sob o código 10104, compreendida do vértice P2584 de coordenadas E: 577789,157 m e N: 7457696,526 m, até o vértice P2583 de coordenadas E: 577842,017 m e N: 7457728,045 m, percorrendo 82,63 metros, localizada no bairro Morro Do Moreno;

Nome: Servidão 3100, inscrita sob o código 10786, compreendida do vértice P2704 de coordenadas E: 578315,817 m e N: 7457662,426 m, até o vértice P2703 de coordenadas E: 578315,695 m e N: 7457719,435 m, percorrendo 70,16 metros, localizada no bairro Morro Do Moreno;

Nome: Trevo da Entrada da Caputera, inscrita sob o código 572, compreendida do vértice P2798 de coordenadas E: 578959,179 m e N: 7456736,994 m, até o vértice P2797 de coordenadas E: 578944,085 m e N: 7456764,287 m, percorrendo 66,36 metros, localizada no bairro Morro Do Moreno;

Nome: Trevo Morro do Morreno, inscrita sob o código 2417, compreendida do vértice P3272 de coordenadas E: 577739,37 m e N: 7457442,457 m, até o vértice P3271 de coordenadas E: 577670,412 m e N: 7457417,397 m, percorrendo 93,79 metros, localizada no bairro Morro Do Moreno;

Nome: Servidão 1647, inscrita sob o código 10097, compreendida do vértice P3280 de coordenadas E: 578541,498 m e N: 7457740,916 m, até o vértice P3279 de coordenadas E: 578527,792

m e N: 7457706,674 m, percorrendo 36,88 metros, localizada no bairro Morro Do Moreno;

Nome: Servidão 1660, inscrita sob o código 10107, compreendida do vértice P3308 de coordenadas E: 578165,495 m e N: 7457715,723 m, até o vértice P3307 de coordenadas E: 578151,897 m e N: 7457693,617 m, percorrendo 26,14 metros, localizada no bairro Morro Do Moreno;

Nome: Beco 1646, inscrita sob o código 10089, compreendida do vértice P3312 de coordenadas E: 578851,905 m e N: 7457962,985 m, até o vértice P3311 de coordenadas E: 578865,816 m e N: 7457979,296 m, percorrendo 21,44 metros, localizada no bairro Morro Do Moreno;

Nome: Beco 1633, inscrita sob o código 3848, compreendida do vértice P3330 de coordenadas E: 577627,673 m e N: 7457699,587 m, até o vértice P5019 de coordenadas E: 577693,068 m e N: 7457713,184 m, percorrendo 164,8 metros, localizada no bairro Morro Do Moreno;

Nome: Servidão 1687, inscrita sob o código 10111, compreendida do vértice P3350 de coordenadas E: 578035,984 m e N: 7457631,273 m, até o vértice P3349 de coordenadas E: 578072,552 m e N: 7457616,603 m, percorrendo 51,18 metros, localizada no bairro Morro Do Moreno;

Nome: Servidão 1689, inscrita sob o código 10094, compreendida do vértice P3358 de coordenadas E: 578579,102 m e N: 7457783,114 m, até o vértice P3357 de coordenadas E: 578556,165 m e N: 7457736,652 m, percorrendo 52,51 metros, localizada no bairro Morro Do Moreno;

Nome: Beco 1652, inscrita sob o código 10105, compreendida do vértice P3370 de coordenadas E: 578185,164 m e N: 7457816,609 m, até o vértice P3369 de coordenadas E: 578209,542 m e N: 7457795,565 m, percorrendo 33,4 metros, localizada no bairro Morro Do Moreno;

Nome: Servidão 1690, inscrita sob o código 10092, compreendida do vértice P3400 de coordenadas E: 578943,882 m e N: 7457969,369 m, até o vértice P3399 de coordenadas E: 578926,166 m e N: 7457934,456 m, percorrendo 39,15 metros, localizada no bairro Morro Do Moreno;

Nome: Escada 3099, inscrita sob o código 10785, compreendida do vértice P4776 de coordenadas E: 578239,159 m e N: 7457596,748 m, até o vértice P4775 de coordenadas E: 578211,423 m e N: 7457613,538 m, percorrendo 57,94 metros, localizada no bairro Morro Do Moreno;

Nome: Escada 189, inscrita sob o código 8224, compreendida do vértice P248 de coordenadas E: 570654,452 m e N: 7456170,563 m, até o vértice P247 de coordenadas E: 570624,092 m e N: 7456123,369 m, percorrendo 73,32 metros, localizada no bairro Morro Do Perez;

Nome: Escada 191, inscrita sob o código 1755, compreendida do

vértice P284 de coordenadas E: 570333,794 m e N: 7456270,561 m, até o vértice P283 de coordenadas E: 570399,213 m e N: 7456202,237 m, percorrendo 96,39 metros, localizada no bairro Morro Do Perez;

Nome: Caminho 120, inscrita sob o código 1718, compreendida do vértice P334 de coordenadas E: 570399,213 m e N: 7456202,237 m, até o vértice P333 de coordenadas E: 570390,237 m e N: 7456291,204 m, percorrendo 99,78 metros, localizada no bairro Morro Do Perez;

Nome: Rua dos Cajueiros, inscrita sob o código 1236, compreendida do vértice P912 de coordenadas E: 570863,394 m e N: 7456107,115 m, até o vértice P911 de coordenadas E: 570510,815 m e N: 7456311,129 m, percorrendo 613,5 metros, localizada no bairro Morro Do Perez;

Nome: Caminho 188, inscrita sob o código 9103, compreendida do vértice P1844 de coordenadas E: 570671,506 m e N: 7456066,061 m, até o vértice P1843 de coordenadas E: 570645,191 m e N: 7456092,45 m, percorrendo 43,51 metros, localizada no bairro Morro Do Perez;

Nome: Rua 190, inscrita sob o código 9125, compreendida do vértice P2116 de coordenadas E: 570481,881 m e N: 7456140,558 m, até o vértice P2115 de coordenadas E: 570458,012 m e N: 7456129,265 m, percorrendo 26,98 metros, localizada no bairro Morro Do Perez;

Nome: Rua 187, inscrita sob o código 9104, compreendida do vértice P2164 de coordenadas E: 570629,048 m e N: 7456063,116 m, até o vértice P2163 de coordenadas E: 570651,097 m e N: 7456115,94 m, percorrendo 58,41 metros, localizada no bairro Morro Do Perez;

Nome: Travessa 192, inscrita sob o código 1238, compreendida do vértice P2178 de coordenadas E: 570600,245 m e N: 7456071,454 m, até o vértice P2177 de coordenadas E: 570632,13 m e N: 7456117,957 m, percorrendo 56,47 metros, localizada no bairro Morro Do Perez;

Nome: Travessa 120, inscrita sob o código 8666, compreendida do vértice P2302 de coordenadas E: 570586,828 m e N: 7456050,575 m, até o vértice P2301 de coordenadas E: 570600,245 m e N: 7456071,454 m, percorrendo 24,82 metros, localizada no bairro Morro Do Perez;

Nome: Rua 120, inscrita sob o código 1716, compreendida do vértice P2538 de coordenadas E: 570600,245 m e N: 7456071,454 m, até o vértice P2537 de coordenadas E: 570399,213 m e N: 7456202,237 m, percorrendo 261,55 metros, localizada no bairro Morro Do Perez;

Nome: Rua dos Cajueiros, inscrita sob o código 3999, compreendida do vértice P2790 de coordenadas E: 570632,13 m e N: 7456117,957 m, até o vértice P2789 de coordenadas E: 570624,092 m e N: 7456123,369 m, percorrendo 9,69 metros, localizada no

bairro Morro Do Perez;

Nome: Rua Manoel Domingos dos Santos, inscrita sob o código 3585, compreendida do vértice P3764 de

coordenadas E: 570586,828 m e N: 7456050,575 m, até o vértice P3763 de coordenadas E: 570661,518 m e N: 7456118,043 m, percorrendo 227,47 metros, localizada no bairro Morro Do Perez;

Nome: Ladeira 2961, inscrita sob o código 10664, compreendida do vértice P6 de coordenadas E: 569533,483 m e N: 7455679,374 m, até o vértice P5 de coordenadas E: 569542,136 m e N: 7455647,765 m, percorrendo 35,44 metros, localizada no bairro Morro Do Santo Antônio;

Nome: Ladeira 2962, inscrita sob o código 10665, compreendida do vértice P8 de coordenadas E: 569546,281 m e N: 7455671,476 m, até o vértice P7 de coordenadas E: 569539,072 m e N: 7455669,538 m, percorrendo 9,2 metros, localizada no bairro Morro Do Santo Antônio;

Nome: Ladeira 2963, inscrita sob o código 10668, compreendida do vértice P10 de coordenadas E: 569451,321 m e N: 7455880,921 m, até o vértice P9 de coordenadas E: 569443,109 m e N: 7455886,448 m, percorrendo 9,9 metros, localizada no bairro Morro Do Santo Antônio;

Nome: Ladeira 2967, inscrita sob o código 10678, compreendida do vértice P12 de coordenadas E: 569584,325 m e N: 7455747,688 m, até o vértice P11 de coordenadas E: 569560,008 m e N: 7455729,937 m, percorrendo 31,06 metros, localizada no bairro Morro Do Santo Antônio;

Nome: Ladeira 2964, inscrita sob o código 10672, compreendida do vértice P14 de coordenadas E: 569628,936 m e N: 7455697,814 m, até o vértice P13 de coordenadas E: 569629,207 m e N: 7455690,007 m, percorrendo 7,97 metros, localizada no bairro Morro Do Santo Antônio;

Nome: Acesso 2956, inscrita sob o código 10504, compreendida do vértice P814 de coordenadas E: 569552,34 m e N: 7455770,299 m, até o vértice P813 de coordenadas E: 569556,411 m e N: 7455760,876 m, percorrendo 11,42 metros, localizada no bairro Morro Do Santo Antônio;

Nome: Acesso 2958, inscrita sob o código 10544, compreendida do vértice P818 de coordenadas E: 569570,742 m e N: 7455803,262 m, até o vértice P817 de coordenadas E: 569570,955 m e N: 7455810,927 m, percorrendo 7,67 metros, localizada no bairro Morro Do Santo Antônio;

Nome: Acesso 2957, inscrita sob o código 10542, compreendida do vértice P820 de coordenadas E: 569523,576 m e N: 7455844,572 m, até o vértice P819 de coordenadas E: 569518,409 m e N: 7455852,257 m, percorrendo 9,26 metros, localizada no bairro Morro Do Santo Antônio;

Nome: Caminho do Seu Bi, inscrita sob o código 1183, compreendida do vértice P1250 de coordenadas E: 569695,28 m e N:

7455729,342 m, até o vértice P1249 de coordenadas E: 569601,405 m e N: 7455686,242 m, percorrendo 112,24 metros, localizada no bairro Morro Do Santo Antônio;

Nome: Ladeira São Bernardino de Sena, inscrita sob o código 7448, compreendida do vértice P1464 de coordenadas E: 569726,125 m e N: 7455555,587 m, até o vértice P1463 de coordenadas E: 569606,004 m e N: 7455544,833 m, percorrendo 135,49 metros, localizada no bairro Morro Do Santo Antônio;

Nome: Escadaria 2916, inscrita sob o código 1178, compreendida do vértice P1734 de coordenadas E: 569626,013 m e N: 7455715,572 m, até o vértice P1733 de coordenadas E: 569503,175 m e N: 7455675,059 m, percorrendo 160,19 metros, localizada no bairro Morro Do Santo Antônio;

Nome: Escadaria 2922, inscrita sob o código 1722, compreendida do vértice P1810 de coordenadas E: 569516,976 m e N: 7455797,363 m, até o vértice P1809 de coordenadas E: 569516,726 m e N: 7455800,346 m, percorrendo 2,99 metros, localizada no bairro Morro Do Santo Antônio;

Nome: Escadaria 2923, inscrita sob o código 577, compreendida do vértice P1818 de coordenadas E: 569494,458 m e N: 7455783,561 m, até o vértice P1817 de coordenadas E: 569516,976 m e N: 7455797,363 m, percorrendo 34,15 metros, localizada no bairro Morro Do Santo Antônio;

Nome: Caminho 2931, inscrita sob o código 10687, compreendida do vértice P1976 de coordenadas E: 569468,002 m e N: 7455775,746 m, até o vértice P1975 de coordenadas E: 569470,776 m e N: 7455768,456 m, percorrendo 7,8 metros, localizada no bairro Morro Do Santo Antônio;

Nome: Beco 2965, inscrita sob o código 10674, compreendida do vértice P2092 de coordenadas E: 569653,435 m e N: 7455511,345 m, até o vértice P2091 de coordenadas E: 569626,19 m e N: 7455492,395 m, percorrendo 34,05 metros, localizada no bairro Morro Do Santo Antônio;

Nome: Beco 2968, inscrita sob o código 10680, compreendida do vértice P2098 de coordenadas E: 569643,44 m e N: 7455627,616 m, até o vértice P2097 de coordenadas E: 569643,74 m e N: 7455613,371 m, percorrendo 19,01 metros, localizada no bairro Morro Do Santo Antônio;

Nome: Beco 2950, inscrita sob o código 9030, compreendida do vértice P2108 de coordenadas E: 569544,145 m e N: 7455559,436 m, até o vértice P2107 de coordenadas E: 569578,346 m e N: 7455579,2 m, percorrendo 41,68 metros, localizada no bairro Morro Do Santo Antônio;

Nome: Escada 2919, inscrita sob o código 402, compreendida do vértice P2406 de coordenadas E: 569540,565 m e N: 7455886,369 m, até o vértice P2405 de coordenadas E: 569501,245 m e N: 7455895,014 m, percorrendo 59,75 metros, localizada no bairro Morro Do Santo Antônio;

Nome: Escada 2937, inscrita sob o código 5491, compreendida do vértice P2420 de coordenadas E: 569597,225 m e N: 7455758,501 m, até o vértice P2419 de coordenadas E: 569602,348 m e N: 7455776,427 m, percorrendo 18,64 metros, localizada no bairro Morro Do Santo Antônio;

Nome: Escada 2939, inscrita sob o código 5856, compreendida do vértice P2424 de coordenadas E: 569582,572 m e N: 7455700,752 m, até o vértice P2423 de coordenadas E: 569557,185 m e N: 7455681,158 m, percorrendo 32,07 metros, localizada no bairro Morro Do Santo Antônio;

Nome: Escada 2922, inscrita sob o código 1723, compreendida do vértice P2442 de coordenadas E: 569518 m e N: 7455784,016 m, até o vértice P2441 de coordenadas E: 569516,726 m e N: 7455800,346 m, percorrendo 77,64 metros, localizada no bairro Morro Do Santo Antônio;

Nome: Escada 2921, inscrita sob o código 945, compreendida do vértice P2446 de coordenadas E: 569476,989 m e N: 7455569,034 m, até o vértice P2445 de coordenadas E: 569491,244 m e N: 7455604,049 m, percorrendo 39,36 metros, localizada no bairro Morro Do Santo Antônio;

Nome: Escada 2924, inscrita sob o código 1551, compreendida do vértice P2448 de coordenadas E: 569503,175 m e N: 7455675,059 m, até o vértice P2447 de coordenadas E: 569508,542 m e N: 7455653,913 m, percorrendo 23,58 metros, localizada no bairro Morro Do Santo Antônio;

Nome: Escada 2942, inscrita sob o código 7638, compreendida do vértice P2472 de coordenadas E: 569503,279 m e N: 7455588,941 m, até o vértice P2471 de coordenadas E: 569505,408 m e N: 7455596,024 m, percorrendo 7,45 metros, localizada no bairro Morro Do Santo Antônio;

Nome: Escada 2947, inscrita sob o código 9023, compreendida do vértice P2474 de coordenadas E:

569530,946 m e N: 7455623,035 m, até o vértice P2473 de coordenadas E: 569550,864 m e N: 7455634,217 m, percorrendo 23,5 metros, localizada no bairro Morro Do Santo Antônio;

Nome: Escada 2930, inscrita sob o código 6810, compreendida do vértice P2484 de coordenadas E: 569596,293 m e N: 7455679,325 m, até o vértice P2483 de coordenadas E: 569628,469 m e N: 7455662,114 m, percorrendo 41,31 metros, localizada no bairro Morro Do Santo Antônio;

Nome: Escada 2966, inscrita sob o código 10677, compreendida do vértice P2512 de coordenadas E: 569525,355 m e N: 7455667,699 m, até o vértice P2511 de coordenadas E: 569533,483 m e N: 7455679,374 m, percorrendo 19,81 metros, localizada no bairro Morro Do Santo Antônio;

Nome: Beco 2935, inscrita sob o código 9046, compreendida do vértice P2528 de coordenadas E: 569556,411 m e N: 7455760,876 m, até o vértice P2527 de coordenadas E: 569532,448 m e N:

7455741,652 m, percorrendo 30,9 metros, localizada no bairro Morro Do Santo Antônio;

Nome: Beco 2944, inscrita sob o código 9015, compreendida do vértice P2586 de coordenadas E: 569692,775 m e N: 7455687,997 m, até o vértice P2585 de coordenadas E: 569702,819 m e N: 7455644,256 m, percorrendo 62,52 metros, localizada no bairro Morro Do Santo Antônio;

Nome: Beco 2926, inscrita sob o código 1952, compreendida do vértice P2592 de coordenadas E: 569698,741 m e N: 7455641,443 m, até o vértice P2591 de coordenadas E: 569670,251 m e N: 7455641,613 m, percorrendo 34,48 metros, localizada no bairro Morro Do Santo Antônio;

Nome: Rua Honório Lima, inscrita sob o código 5158, compreendida do vértice P2694 de coordenadas E: 569630,06 m e N: 7455457,042 m, até o vértice P2693 de coordenadas E: 569618,682 m e N: 7455530,606 m, percorrendo 74,59 metros, localizada no bairro Morro Do Santo Antônio;

Nome: Rua Santo Antônio, inscrita sob o código 4044, compreendida do vértice P3672 de coordenadas E: 569520,231 m e N: 7455576,962 m, até o vértice P3671 de coordenadas E: 569645,07 m e N: 7455742,612 m, percorrendo 222,65 metros, localizada no bairro Morro Do Santo Antônio;

Nome: Escadaria da Cachoeira, inscrita sob o código 9040, compreendida do vértice P3932 de coordenadas E: 569460,257 m e N: 7455797,407 m, até o vértice P3931 de coordenadas E: 569502,379 m e N: 7455850,738 m, percorrendo 153,89 metros, localizada no bairro Morro Do Santo Antônio;

Nome: Rua 2925, inscrita sob o código 1724, compreendida do vértice P4000 de coordenadas E: 569574,237 m e N: 7455819,947 m, até o vértice P3999 de coordenadas E: 569516,726 m e N: 7455800,346 m, percorrendo 68,02 metros, localizada no bairro Morro Do Santo Antônio;

Nome: Rua 2946, inscrita sob o código 9021, compreendida do vértice P4104 de coordenadas E: 569489,607 m e N: 7455761,44 m, até o vértice P4103 de coordenadas E: 569484,887 m e N: 7455776,705 m, percorrendo 15,98 metros, localizada no bairro Morro Do Santo Antônio;

Nome: Escadão Sebastião lara, inscrita sob o código 8025, compreendida do vértice P4756 de coordenadas E: 569419,103 m e N: 7455736,937 m, até o vértice P4755 de coordenadas E: 569517,83 m e N: 7455643,851 m, percorrendo 176,12 metros, localizada no bairro Morro Do Santo Antônio;

Nome: Ladeira 2932, inscrita sob o código 10686, compreendida do vértice P4824 de coordenadas E: 569476,725 m e N: 7455699,346 m, até o vértice P4823 de coordenadas E: 569472,813 m e N: 7455705,409 m, percorrendo 7,22 metros, localizada no bairro Morro Do Santo Antônio;

Nome: Ladeira 2930, inscrita sob o código 10684, compreen-

dida do vértice P4826 de coordenadas E: 569431,113 m e N: 7455741,404 m, até o vértice P4825 de coordenadas E: 569452,58 m e N: 7455720,483 m, percorrendo 42,37 metros, localizada no bairro Morro Do Santo Antônio;

Nome: Ladeira 2936, inscrita sob o código 4928, compreendida do vértice P4832 de coordenadas E: 569658,037 m e N: 7455693,747 m, até o vértice P4831 de coordenadas E: 569580,024 m e N: 7455628,419 m, percorrendo 106,35 metros, localizada no bairro Morro Do Santo Antônio;

Nome: Ladeira 2929, inscrita sob o código 9026, compreendida do vértice P4850 de coordenadas E: 569473,073 m e N: 7455645,942 m, até o vértice P4849 de coordenadas E: 569470,326 m e N: 7455668,489 m, percorrendo 23,84 metros, localizada no bairro Morro Do Santo Antônio;

Nome: Ladeira 2952, inscrita sob o código 9032, compreendida do vértice P4852 de coordenadas E: 569530,945 m e N: 7455532,358 m, até o vértice P4851 de coordenadas E: 569500,706 m e N: 7455544,742 m, percorrendo 36,07 metros, localizada no bairro Morro Do Santo Antônio;

Nome: Ladeira 2955, inscrita sob o código 9036, compreendida do vértice P4854 de coordenadas E: 569486,07 m e N: 7455837,207 m, até o vértice P4853 de coordenadas E: 569481,06 m e N: 7455793,875 m, percorrendo 44,82 metros, localizada no bairro Morro Do Santo Antônio;

Nome: Ladeira 2941, inscrita sob o código 7001, compreendida do vértice P4888 de coordenadas E: 569467,873 m e N: 7455819,46 m, até o vértice P4887 de coordenadas E: 569469,258 m e N: 7455798,459 m, percorrendo 21,08 metros, localizada no bairro Morro Do Santo Antônio;

Nome: Ladeira 2945, inscrita sob o código 9017, compreendida do vértice P4890 de coordenadas E: 569533,483 m e N: 7455679,374 m, até o vértice P4889 de coordenadas E: 569541,553 m e N: 7455704,833 m, percorrendo 27,87 metros, localizada no bairro Morro Do Santo Antônio;

Nome: Ladeira 2949, inscrita sob o código 9029, compreendida do vértice P4894 de coordenadas E: 569461,543 m e N: 7455656,619 m, até o vértice P4893 de coordenadas E: 569468,34 m e N: 7455660,217 m, percorrendo 8,19 metros, localizada no bairro Morro Do Santo Antônio;

Nome: Escada 505, inscrita sob o código 465, compreendida do vértice P1026 de coordenadas E: 570868,979 m e N: 7456001,426 m, até o vértice P1025 de coordenadas E: 570875,901 m e N: 7456023,586 m, percorrendo 23,22 metros, localizada no bairro Morro Do Tatu;

Nome: Escada 481, inscrita sob o código 9127, compreendida do vértice P1936 de coordenadas E: 570844,909 m e N: 7455953,442 m, até o vértice P1935 de coordenadas E: 570843,172 m e N:

7455995,397 m, percorrendo 43,66 metros, localizada no bairro Morro Do Tatu;

Nome: Escada 482, inscrita sob o código 9109, compreendida do vértice P1942 de coordenadas E: 570869,559 m e N: 7455929,527 m, até o vértice P1941 de coordenadas E: 570907,199 m e N: 7455966,665 m, percorrendo 58,48 metros, localizada no bairro Morro Do Tatu;

Nome: Travessa 483, inscrita sob o código 9108, compreendida do vértice P2244 de coordenadas E: 570991,442 m e N: 7455880,733 m, até o vértice P2243 de coordenadas E: 570970,379 m e N: 7455882,939 m, percorrendo 21,32 metros, localizada no bairro Morro Do Tatu;

Nome: Ladeira 485, inscrita sob o código 9107, compreendida do vértice P2818 de coordenadas E: 571027,168 m e N: 7455880,606 m, até o vértice P2817 de coordenadas E: 570998,957 m e N: 7455854,524 m, percorrendo 59,68 metros, localizada no bairro Morro Do Tatu;

Nome: Ladeira 487, inscrita sob o código 9106, compreendida do vértice P2822 de coordenadas E: 571009,24 m e N: 7455887,182 m, até o vértice P2821 de coordenadas E: 570998,957 m e N: 7455854,524 m, percorrendo 55,97 metros, localizada no bairro Morro Do Tatu;

Nome: Rua Bela Vista, inscrita sob o código 7288, compreendida do vértice P3026 de coordenadas E: 570955,415 m e N: 7455904,752 m, até o vértice P3025 de coordenadas E: 570822,234 m e N: 7455998,265 m, percorrendo 298,65 metros, localizada no bairro Morro Do Tatu;

Nome: Rua Califórnia, inscrita sob o código 2310, compreendida do vértice P76 de coordenadas E: 572678,584 m e N: 7459297,401 m, até o vértice P75 de coordenadas E: 572520,872 m e N: 7459298,549 m, percorrendo 157,73 metros, localizada no bairro Nova Angra;

Nome: Rua 1262, inscrita sob o código 806, compreendida do vértice P478 de coordenadas E: 572879,127 m e N: 7459573,187 m, até o vértice P477 de coordenadas E: 572872,602 m e N: 7459688,759 m, percorrendo 115,79 metros, localizada no bairro Nova Angra;

Nome: Trav. Frei Gaspar, inscrita sob o código 3817, compreendida do vértice P520 de coordenadas E: 572291,947 m e N: 7459426,89 m, até o vértice P519 de coordenadas E: 572283,752 m e N: 7459479,962 m, percorrendo 53,73 metros, localizada no bairro Nova Angra;

Nome: Rua 1275, inscrita sob o código 2671, compreendida do vértice P528 de coordenadas E: 572779,186 m e N: 7459593,762 m, até o vértice P527 de coordenadas E: 572833,146 m e N: 7459601,713 m, percorrendo 55,81 metros, localizada no bairro Nova Angra;

Nome: Rua 1276, inscrita sob o código 9298, compreendida do vértice P530 de coordenadas E: 572920,978 m e N: 7459300,65 m, até

o vértice P529 de coordenadas E: 572855,96 m e N: 7459265,474 m, percorrendo 73,92 metros, localizada no bairro Nova Angra;

Nome: Rua Piripiri, inscrita sob o código 1507, compreendida do vértice P562 de coordenadas E: 572650,157 m e N: 7459434,614 m, até o vértice P561 de coordenadas E: 572518,99 m e N: 7459445,364 m, percorrendo 132,72 metros, localizada no bairro Nova Angra;

Nome: Rua 1287, inscrita sob o código 5578, compreendida do vértice P568 de coordenadas E: 572494,659 m e N: 7459536,736 m, até o vértice P567 de coordenadas E: 572392,437 m e N: 7459564,075 m, percorrendo 137,09 metros, localizada no bairro Nova Angra;

Nome: Rua 1289, inscrita sob o código 5935, compreendida do vértice P578 de coordenadas E: 572795,377 m e N: 7458926,653 m, até o vértice P577 de coordenadas E: 572760,316 m e N: 7458906,703 m, percorrendo 40,34 metros, localizada no bairro Nova Angra;

Nome: Rua 1294, inscrita sob o código 7187, compreendida do vértice P612 de coordenadas E: 573017,404 m e N: 7459002,611 m, até o vértice P611 de coordenadas E: 573011,028 m e N: 7459066,827 m, percorrendo 79,6 metros, localizada no bairro Nova Angra;

Nome: Rua 1296, inscrita sob o código 9304, compreendida do vértice P614 de coordenadas E: 572399,056 m e N: 7458866,501 m, até o vértice P613 de coordenadas E: 572397,884 m e N: 7458897,464 m, percorrendo 30,99 metros, localizada no bairro Nova Angra;

Nome: Rua Cantares, inscrita sob o código 5128, compreendida do vértice P798 de coordenadas E: 572699,436 m e N: 7459300,494 m, até o vértice P797 de coordenadas E: 572754,631 m e N: 7459314,051 m, percorrendo 56,85 metros, localizada no bairro Nova Angra;

Nome: Rua 1229, inscrita sob o código 6379, compreendida do vértice P984 de coordenadas E: 572329,688 m e N: 7458867,212 m, até o vértice P983 de coordenadas E: 572299,546 m e N: 7458872,373 m, percorrendo 30,91 metros, localizada no bairro Nova Angra;

Nome: Beco Sargento da Silva, inscrita sob o código 3543, compreendida do vértice P1274 de coordenadas E: 572418,328 m e N: 7459329,853 m, até o vértice P1273 de coordenadas E: 572411,396 m e N: 7459420,948 m, percorrendo 91,44 metros, localizada no bairro Nova Angra;

Nome: Beco do Pelé, inscrita sob o código 6926, compreendida do vértice P1432 de coordenadas E: 572911,159 m e N: 7459001,736 m, até o vértice P1431 de coordenadas E: 572872,859 m e N: 7459026,099 m, percorrendo 60,76 metros, localizada no bairro Nova Angra;

Nome: Trav. Leonardo Elias, inscrita sob o código 8419, com-

preendida do vértice P1502 de coordenadas E: 572286,845 m e N: 7459031,356 m, até o vértice P1501 de coordenadas E: 572270,874 m e N: 7459088,943 m, percorrendo 59,87 metros, localizada no bairro Nova Angra;

Nome: Escadaria 1274, inscrita sob o código 3199, compreendida do vértice P1632 de coordenadas E: 572808,325 m e N: 7459644,796 m, até o vértice P1631 de coordenadas E: 572809,455 m e N: 7459603,687 m, percorrendo 41,27 metros, localizada no bairro Nova Angra;

Nome: Escadaria 1254, inscrita sob o código 8716, compreendida do vértice P1638 de coordenadas E: 572756,198 m e N: 7459581,575 m, até o vértice P1637 de coordenadas E: 572756,739 m e N: 7459599,45 m, percorrendo 18,38 metros, localizada no bairro Nova Angra;

Nome: Rua Presidente Castelo Branco, inscrita sob o código 8487, compreendida do vértice P1720 de coordenadas E: 572845,603 m e N: 7458897,836 m, até o vértice P1719 de coordenadas E: 572809,776 m e N: 7458994,811 m, percorrendo 103,63 metros, localizada no bairro Nova Angra;

Nome: Rua Pastor Efraim Gonçalves, inscrita sob o código 7459, compreendida do vértice P1766 de coordenadas E: 572467,7 m e N: 7458947,817 m, até o vértice P1765 de coordenadas E: 572471,079 m e N: 7458992,026 m, percorrendo 44,35 metros, localizada no bairro Nova Angra;

Nome: Beco 1288, inscrita sob o código 8718, compreendida do vértice P2134 de coordenadas E: 572159,232 m e N: 7459484,741 m, até o vértice P2133 de coordenadas E: 572167,314 m e N: 7459454,951 m, percorrendo 30,87 metros, localizada no bairro Nova Angra;

Nome: Beco 1223, inscrita sob o código 1973, compreendida do vértice P2230 de coordenadas E: 572396,832 m e N: 7459324,201 m, até o vértice P2229 de coordenadas E: 572441,32 m e N: 7459381,895 m, percorrendo 89,77 metros, localizada no bairro Nova Angra;

Nome: Beco 1220, inscrita sob o código 5588, compreendida do vértice P2232 de coordenadas E: 572469,228 m e N: 7459365,962 m, até o vértice P2231 de coordenadas E: 572444,611 m e N: 7459362,718 m, percorrendo 24,83 metros, localizada no bairro Nova Angra;

Nome: Beco 1224, inscrita sob o código 1783, compreendida do vértice P2236 de coordenadas E: 572420,679 m e N: 7459441,753 m, até o vértice P2235 de coordenadas E: 572382,006 m e N: 7459418,915 m, percorrendo 56,78 metros, localizada no bairro Nova Angra;

Nome: Beco 1233, inscrita sob o código 5593, compreendida do vértice P2284 de coordenadas E: 572343,39 m e N: 7459748,978 m, até o vértice P2283 de coordenadas E: 572333,43 m e N: 7459775,089 m, percorrendo 28 metros, localizada no bairro Nova

Angra;

Nome: Beco 1234, inscrita sob o código 6879, compreendida do vértice P2286 de coordenadas E: 572308,409 m e N: 7459700,986 m, até o vértice P2285 de coordenadas E: 572345,346 m e N: 7459715,201 m, percorrendo 40,84 metros, localizada no bairro Nova Angra;

Nome: Beco 1235, inscrita sob o código 3901, compreendida do vértice P2288 de coordenadas E: 572345,003 m e N: 7459053,626 m, até o vértice P2287 de coordenadas E: 572325,38 m e N: 7459085,702 m, percorrendo 41,24 metros, localizada no bairro Nova Angra;

Nome: Beco 1236, inscrita sob o código 6658, compreendida do vértice P2290 de coordenadas E: 572881,682 m e N: 7458937,34 m, até o vértice P2289 de coordenadas E: 572862,571 m e N: 7458930,324 m, percorrendo 20,36 metros, localizada no bairro Nova Angra;

Nome: Beco 1240, inscrita sob o código 9302, compreendida do vértice P2296 de coordenadas E: 572708,421 m e N: 7459017,753 m, até o vértice P2295 de coordenadas E: 572691,372 m e N: 7458970,503 m, percorrendo 50,35 metros, localizada no bairro Nova Angra;

Nome: Rua Rio Jordão, inscrita sob o código 6856, compreendida do vértice P2304 de coordenadas E: 572778,1 m e N: 7459269,419 m, até o vértice P2303 de coordenadas E: 572712,85 m e N: 7459251,721 m, percorrendo 67,63 metros, localizada no bairro Nova Angra;

Nome: Beco Três Irmãos, inscrita sob o código 8717, compreendida do vértice P2524 de coordenadas E: 572074,797 m e N: 7459476,998 m, até o vértice P2523 de coordenadas E: 572084,704 m e N: 7459439,18 m, percorrendo 39,13 metros, localizada no bairro Nova Angra;

Nome: Beco 1245, inscrita sob o código 9300, compreendida do vértice P2526 de coordenadas E: 572587,174 m e N: 7459025,817 m, até o vértice P2525 de coordenadas E: 572597,333 m e N: 7459000,935 m, percorrendo 36,96 metros, localizada no bairro Nova Angra;

Nome: Beco 1263, inscrita sob o código 6210, compreendida do vértice P2604 de coordenadas E: 572255,847 m e N: 7458975,992 m, até o vértice P2603 de coordenadas E: 572210,217 m e N: 7458975,947 m, percorrendo 45,79 metros, localizada no bairro Nova Angra;

Nome: Rua Zilda de Castro, inscrita sob o código 10476, compreendida do vértice P2766 de coordenadas E: 572613,072 m e N: 7459107,73 m, até o vértice P2765 de coordenadas E: 572576,112 m e N: 7459102,623 m, percorrendo 37,87 metros, localizada no bairro Nova Angra;

Nome: Rua Florestan Fernandes, inscrita sob o código 842, compreendida do vértice P2902 de coordenadas E: 573019,734 m e N:

7459316,865 m, até o vértice P2901 de coordenadas E: 572928,945 m e N: 7459439,68 m, percorrendo 152,74 metros, localizada no bairro Nova Angra;

Nome: Rua 1217, inscrita sob o código 10482, compreendida do vértice P2916 de coordenadas E: 572879,988 m e N: 7459368,839 m, até o vértice P2915 de coordenadas E: 572858,85 m e N: 7459402,173 m, percorrendo 39,47 metros, localizada no bairro Nova Angra;

Nome: Trav. Antônio Vitor, inscrita sob o código 7617, compreendida do vértice P2998 de coordenadas E: 572748,616 m e N: 7459145,708 m, até o vértice P2997 de coordenadas E: 572830,047 m e N: 7459168,551 m, percorrendo 84,59 metros, localizada no bairro Nova Angra;

Nome: Trav. Tom Jobim, inscrita sob o código 2778, compreendida do vértice P3284 de coordenadas E: 573146,026 m e N: 7459257,017 m, até o vértice P3283 de coordenadas E: 572989,288 m e N: 7459249,931 m, percorrendo 204,87 metros, localizada no bairro Nova Angra;

Nome: Praça Inah Alves dos Santos, inscrita sob o código 1312, compreendida do vértice P3514 de coordenadas E: 572487,783 m e N: 7459114,572 m, até o vértice P3513 de coordenadas E: 572487,783 m e N: 7459114,572 m, percorrendo 148,02 metros, localizada no bairro Nova Angra;

Nome: Trav. Bela Vista, inscrita sob o código 624, compreendida do vértice P3566 de coordenadas E: 572308,659 m e N: 7459706,986 m, até o vértice P3565 de coordenadas E: 572275,625 m e N: 7459742,117 m, percorrendo 48,24 metros, localizada no bairro Nova Angra;

Nome: Travessa 1227, inscrita sob o código 2156, compreendida do vértice P4278 de coordenadas E: 572531,454 m e N: 7458920,032 m, até o vértice P4277 de coordenadas E: 572472,075 m e N: 7458906,116 m, percorrendo 61,77 metros, localizada no bairro Nova Angra;

Nome: Travessa 1225, inscrita sob o código 982, compreendida do vértice P4280 de coordenadas E: 572530,477 m e N: 7458890,22 m, até o vértice P4279 de coordenadas E: 572548,406 m e N: 7459072,229 m, percorrendo 183,03 metros, localizada no bairro Nova Angra;

Nome: Trevo 1231, inscrita sob o código 8416, compreendida do vértice P4294 de coordenadas E: 572029,265 m e N: 7459304,051 m, até o vértice P4293 de coordenadas E: 572004,125 m e N: 7459342,46 m, percorrendo 46,07 metros, localizada no bairro Nova Angra;

Nome: Rua José Gibrail, inscrita sob o código 7186, compreendida do vértice P4354 de coordenadas E: 573022,374 m e N: 7459046,89 m, até o vértice P4353 de coordenadas E: 572985,747 m e N: 7459113,706 m, percorrendo 76,21 metros, localizada no bairro Nova Angra;

Nome: Travessa 1257, inscrita sob o código 8490, compreendida do vértice P4370 de coordenadas E: 572550,134 m e N: 7459191,916 m, até o vértice P4369 de coordenadas E: 572539,502 m e N: 7459189,266 m, percorrendo 10,97 metros, localizada no bairro Nova Angra;

Nome: Travessa 1263, inscrita sob o código 889, compreendida do vértice P4388 de coordenadas E: 572070,159 m e N: 7459138,986 m, até o vértice P4387 de coordenadas E: 572069,159 m e N: 7459146,236 m, percorrendo 37,71 metros, localizada no bairro Nova Angra;

Nome: Rua Muriqui, inscrita sob o código 2153, compreendida do vértice P4456 de coordenadas E: 572213,608 m e N: 7458761,951 m, até o vértice P4455 de coordenadas E: 572683,289 m e N: 7458870,506 m, percorrendo 502,28 metros, localizada no bairro Nova Angra;

Nome: Beco Oliveira, inscrita sob o código 1163, compreendida do vértice P4498 de coordenadas E: 572668,276 m e N: 7459030,336 m, até o vértice P4497 de coordenadas E: 572634,285 m e N: 7459033,072 m, percorrendo 34,1 metros, localizada no bairro Nova Angra;

Nome: Rua Gibeá, inscrita sob o código 4359, compreendida do vértice P4648 de coordenadas E: 572128,181 m e N: 7458888,319 m, até o vértice P4647 de coordenadas E: 572201,682 m e N: 7458950,1 m, percorrendo 111,17 metros, localizada no bairro Nova Angra;

Nome: Beco do Biró, inscrita sob o código 2338, compreendida do vértice P4728 de coordenadas E: 572831,332 m e N: 7459104,625 m, até o vértice P4727 de coordenadas E: 572848,189 m e N: 7459063,523 m, percorrendo 44,44 metros, localizada no bairro Nova Angra;

Nome: Rua 339, inscrita sob o código 6481, compreendida do vértice P472 de coordenadas E: 579566,695 m e N: 7454018,555 m, até o vértice P471 de coordenadas E: 579537,648 m e N: 7454003,573 m, percorrendo

37,35 metros, localizada no bairro Paraíso;

Nome: Rua 338, inscrita sob o código 10447, compreendida do vértice P476 de coordenadas E: 579283,911 m e N: 7453809,911 m, até o vértice P475 de coordenadas E: 579312,698 m e N: 7453766,144 m, percorrendo 65,4 metros, localizada no bairro Paraíso;

Nome: Servidão 336, inscrita sob o código 10452, compreendida do vértice P926 de coordenadas E: 579140,579 m e N: 7453739,174 m, até o vértice P925 de coordenadas E: 579153,058 m e N: 7453734,857 m, percorrendo 13,24 metros, localizada no bairro Paraíso;

Nome: Rua 581, inscrita sob o código 10725, compreendida do vértice P1806 de coordenadas E: 579434,242 m e N: 7453926,051 m, até o vértice P1805 de coordenadas E: 579568,15 m e N:

7453808,612 m, percorrendo 238,29 metros, localizada no bairro Paraíso;

Nome: Escadaria 337, inscrita sob o código 10450, compreendida do vértice P3374 de coordenadas E: 579410,068 m e N: 7453901,874 m, até o vértice P3373 de coordenadas E: 579425,062 m e N: 7453892,729 m, percorrendo 17,63 metros, localizada no bairro Paraíso;

Nome: Acesso 335, inscrita sob o código 10448, compreendida do vértice P3598 de coordenadas E: 579194,944 m e N: 7453789,71 m, até o vértice P3597 de coordenadas E: 579193,998 m e N: 7453766,847 m, percorrendo 23,11 metros, localizada no bairro Paraíso;

Nome: Rua 606, inscrita sob o código 10726, compreendida do vértice P4460 de coordenadas E: 579497,244 m e N: 7453989,686 m, até o vértice P4459 de coordenadas E: 579529,959 m e N: 7454020,184 m, percorrendo 50,41 metros, localizada no bairro Paraíso;

Nome: Beco 334, inscrita sob o código 9492, compreendida do vértice P4496 de coordenadas E: 579144,745 m e N: 7453725,45 m, até o vértice P4495 de coordenadas E: 579178,34 m e N: 7453770,298 m, percorrendo 56,11 metros, localizada no bairro Paraíso;

Nome: Praça João do Nascimento, inscrita sob o código 3318, compreendida do vértice P1022 de coordenadas E: 579331,21 m e N: 7453783,476 m, até o vértice P1021 de coordenadas E: 579312,698 m e N: 7453766,144 m, percorrendo 81,37 metros, localizada no bairro Paraíso;

Nome: Rua Flor de Lótus, inscrita sob o código 2157, compreendida do vértice P102 de coordenadas E: 572982,768 m e N: 7461009,55 m, até o vértice P101 de coordenadas E: 572939,943 m e N: 7461068,801 m, percorrendo 73,11 metros, localizada no bairro Parque Belém;

Nome: Rua Santa Cecília, inscrita sob o código 6499, compreendida do vértice P142 de coordenadas E: 572406,936 m e N: 7460774,766 m, até o vértice P141 de coordenadas E: 572474,557 m e N: 7460826,625 m, percorrendo 121,8 metros, localizada no bairro Parque Belém;

Nome: Rua São Miguel, inscrita sob o código 1832, compreendida do vértice P398 de coordenadas E: 573004,171 m e N: 7461115,076 m, até o vértice P397 de coordenadas E: 572977,213 m e N: 7461152,173 m, percorrendo 46,05 metros, localizada no bairro Parque Belém;

Nome: Rua São Manoel, inscrita sob o código 1527, compreendida do vértice P416 de coordenadas E: 572839,364 m e N: 7460743,805 m, até o vértice P415 de coordenadas E: 572781,776 m e N: 7460799,277 m, percorrendo 80,04 metros, localizada no bairro Parque Belém;

Nome: Servidão 911, inscrita sob o código 9235, compreendida do vértice P742 de coordenadas E: 572882,809 m e N: 7460683,267

m, até o vértice P741 de coordenadas E: 572862,101 m e N: 7460694,782 m, percorrendo 34,4 metros, localizada no bairro Parque Belém;

Nome: Servidão 915, inscrita sob o código 9990, compreendida do vértice P750 de coordenadas E: 572948,364 m e N: 7460635,31 m, até o vértice P749 de coordenadas E: 572928,715 m e N: 7460639,54 m, percorrendo 20,51 metros, localizada no bairro Parque Belém;

Nome: Servidão 901, inscrita sob o código 9986, compreendida do vértice P756 de coordenadas E: 572423,491 m e N: 7460499,897 m, até o vértice P755 de coordenadas E: 572412,068 m e N: 7460510,707 m, percorrendo 15,73 metros, localizada no bairro Parque Belém;

Nome: Servidão 903, inscrita sob o código 9249, compreendida do vértice P760 de coordenadas E: 572302,004 m e N: 7460499,119 m, até o vértice P759 de coordenadas E: 572354,089 m e N: 7460453,925 m, percorrendo 68,99 metros, localizada no bairro Parque Belém;

Nome: Servidão 900, inscrita sob o código 9992, compreendida do vértice P762 de coordenadas E: 573011,636 m e N: 7460753,336 m, até o vértice P761 de coordenadas E: 573049,361 m e N: 7460764,893 m, percorrendo 39,97 metros, localizada no bairro Parque Belém;

Nome: Servidão 905, inscrita sob o código 9247, compreendida do vértice P766 de coordenadas E: 572832,498 m e N: 7460793,735 m, até o vértice P765 de coordenadas E: 572856,943 m e N: 7460767,996 m, percorrendo 35,5 metros, localizada no bairro Parque Belém;

Nome: Servidão 902, inscrita sob o código 9245, compreendida do vértice P768 de coordenadas E: 573005,027 m e N: 7460924,358 m, até o vértice P767 de coordenadas E: 573022,666 m e N: 7460900,66 m, percorrendo 29,54 metros, localizada no bairro Parque Belém;

Nome: Servidão 909, inscrita sob o código 10002, compreendida do vértice P770 de coordenadas E: 572387,216 m e N: 7460418,228 m, até o vértice P769 de coordenadas E: 572395,311 m e N: 7460426,182 m, percorrendo 11,35 metros, localizada no bairro Parque Belém;

Nome: Servidão 906, inscrita sob o código 6213, compreendida do vértice P772 de coordenadas E: 572362,634 m e N: 7460410,132 m, até o vértice P771 de coordenadas E: 572352,555 m e N: 7460425,238 m, percorrendo 18,66 metros, localizada no bairro Parque Belém;

Nome: Servidão 908, inscrita sob o código 10498, compreendida do vértice P776 de coordenadas E: 572379,383 m e N: 7460420,367 m, até o vértice P775 de coordenadas E: 572373,333 m e N: 7460431,378 m, percorrendo 13,58 metros, localizada no bairro Parque Belém;

Nome: Rua das Rosas, inscrita sob o código 1886, compreendida do vértice P828 de coordenadas E: 572678,635 m e N: 7461314,93 m, até o vértice P827 de coordenadas E: 572734,868 m e N: 7461362,857 m, percorrendo 73,9 metros, localizada no bairro Parque Belém;

Nome: Rua São Nicolas, inscrita sob o código 4658, compreendida do vértice P918 de coordenadas E: 572765,759 m e N: 7461087,346 m, até o vértice P917 de coordenadas E: 572791,622 m e N: 7461053,452 m, percorrendo 42,64 metros, localizada no bairro Parque Belém;

Nome: Caminho 942, inscrita sob o código 55, compreendida do vértice P932 de coordenadas E: 571967,174 m e N: 7461061,602 m, até o vértice P931 de coordenadas E: 572607,81 m e N: 7461514,647 m, percorrendo 1206,5 metros, localizada no bairro Parque Belém;

Nome: Rua Santo Agostinho, inscrita sob o código 8240, compreendida do vértice P1032 de coordenadas E: 572843,578 m e N: 7461143,656 m, até o vértice P1031 de coordenadas E: 572869,528 m e N: 7461109,339 m, percorrendo 43,03 metros, localizada no bairro Parque Belém;

Nome: Servidão 891, inscrita sob o código 9223, compreendida do vértice P1118 de coordenadas E: 572774,971 m e N: 7461574,686 m, até o vértice P1117 de coordenadas E: 572760,68 m e N: 7461590,909 m, percorrendo 21,62 metros, localizada no bairro Parque Belém;

Nome: Servidão 897, inscrita sob o código 9983, compreendida do vértice P1124 de coordenadas E: 573038,17 m e N: 7461550,526 m, até o vértice P1123 de coordenadas E: 573035,627 m e N: 7461542,534 m, percorrendo 8,39 metros, localizada no bairro Parque Belém;

Nome: Servidão 898, inscrita sob o código 209, compreendida do vértice P1130 de coordenadas E: 573150,197 m e N: 7461546,138 m, até o vértice P1129 de coordenadas E: 573135,59 m e N: 7461565,164 m, percorrendo 23,99 metros, localizada no bairro Parque Belém;

Nome: Rua Santa Tereza, inscrita sob o código 7771, compreendida do vértice P1408 de coordenadas E: 572732,409 m e N: 7461013,736 m, até o vértice P1407 de coordenadas E: 573038,204 m e N: 7461230,349 m, percorrendo 374,82 metros, localizada no bairro Parque Belém;

Nome: Rua da Vitória, inscrita sob o código 4172, compreendida do vértice P1522 de coordenadas E: 572777,745 m e N: 7461422,779 m, até o vértice P1521 de coordenadas E: 572900,701 m e N: 7461379,05 m, percorrendo 224,63 metros, localizada no bairro Parque Belém;

Nome: Rua Silas, inscrita sob o código 3483, compreendida do vértice P1572 de coordenadas E: 572773,396 m e N: 7461159,998 m, até o vértice P1571 de coordenadas E: 572748,732 m e N:

7461194,712 m, percorrendo 42,59 metros, localizada no bairro Parque Belém;

Nome: Rua Rio Jordão, inscrita sob o código 3676, compreendida do vértice P1682 de coordenadas E: 572834,015 m e N: 7460993,122 m, até o vértice P1681 de coordenadas E: 572805,149 m e N: 7461028,115 m, percorrendo 45,55 metros, localizada no bairro Parque Belém;

Nome: Rua Costa Verde, inscrita sob o código 3875, compreendida do vértice P1684 de coordenadas E: 571926,675 m e N: 7460963,046 m, até o vértice P1683 de coordenadas E: 572002,987 m e N: 7461114,811 m, percorrendo 171 metros, localizada no bairro Parque Belém;

Nome: Rua Ester, inscrita sob o código 7445, compreendida do vértice P1762 de coordenadas E: 572850,2 m e N: 7461042,065 m, até o vértice P1761 de coordenadas E: 572824,524 m e N: 7461077,184 m, percorrendo 43,5 metros, localizada no bairro Parque Belém;

Nome: Rua Princesa Isabel, inscrita sob o código 6724, compreendida do vértice P1788 de coordenadas E: 572855,568 m e N: 7461184,473 m, até o vértice P1787 de coordenadas E: 572792,961 m e N: 7461272,331 m, percorrendo 107,89 metros, localizada no bairro Parque Belém;

Nome: Rua Milton Silva, inscrita sob o código 4063, compreendida do vértice P1954 de coordenadas E: 572648,936 m e N: 7461167,144 m, até o vértice P1953 de coordenadas E: 572939,231 m e N: 7461377,999 m, percorrendo 359,11 metros, localizada no bairro Parque Belém;

Nome: Rua Luiz Antônio, inscrita sob o código 9264, compreendida do vértice P2132 de coordenadas E: 572162,102 m e N: 7459574,127 m, até o vértice P2131 de coordenadas E: 572308,469 m e N: 7459798,03 m, percorrendo 282,82 metros, localizada no bairro Parque Belém;

Nome: Escada 913, inscrita sob o código 9251, compreendida do vértice P2376 de coordenadas E: 572185,788 m e N: 7460181,465 m, até o vértice P2375 de coordenadas E: 572155,529 m e N: 7460187,726 m, percorrendo 30,9 metros, localizada no bairro Parque Belém;

Nome: Escada 918, inscrita sob o código 9253, compreendida do vértice P2402 de coordenadas E: 572151,22 m e N: 7460016,122 m, até o vértice P2401 de coordenadas E: 572121,05 m e N: 7459996,435 m, percorrendo 36,59 metros, localizada no bairro Parque Belém;

Nome: Rua Judá, inscrita sob o código 7804, compreendida do vértice P2410 de coordenadas E: 572718,862 m e N: 7461141,705 m, até o vértice P2409 de coordenadas E: 572744,078 m e N: 7461105,138 m, percorrendo 44,42 metros, localizada no bairro Parque Belém;

Nome: Rua Rosa de Sharon, inscrita sob o código 5349, com-

preendida do vértice P2464 de coordenadas E: 572653,409 m e N: 7461126,736 m, até o vértice P2463 de coordenadas E: 572957,943 m e N: 7461345,115 m, percorrendo 374,77 metros, localizada no bairro Parque Belém;

Nome: Escada 939, inscrita sob o código 9255, compreendida do vértice P2480 de coordenadas E: 572133,222 m e N: 7459963,002 m, até o vértice P2479 de coordenadas E: 572113,77 m e N: 7459978,719 m, percorrendo 25,01 metros, localizada no bairro Parque Belém;

Nome: Rua Isaías, inscrita sob o código 3888, compreendida do vértice P2628 de coordenadas E: 572862,999 m e N: 7461244,978 m, até o vértice P2627 de coordenadas E: 572889,161 m e N: 7461209,602 m, percorrendo 44 metros, localizada no bairro Parque Belém;

Nome: Servidão 924, inscrita sob o código 10004, compreendida do vértice P2906 de coordenadas E: 572507,116 m e N: 7460818,536 m, até o vértice P2905 de coordenadas E: 572487,378 m e N: 7460806,668 m, percorrendo 23,03 metros, localizada no bairro Parque Belém;

Nome: Trav. Luciano Ferreira, inscrita sob o código 5573, compreendida do vértice P2924 de coordenadas E: 572280,113 m e N: 7460373,798 m, até o vértice P2923 de coordenadas E: 572228,746 m e N: 7460431,611 m, percorrendo 77,83 metros, localizada no bairro Parque Belém;

Nome: Servidão 910, inscrita sob o código 6191, compreendida do vértice P2926 de coordenadas E: 573330,112 m e N: 7461062,949 m, até o vértice P2925 de coordenadas E: 573373,239 m e N: 7461080,759 m, percorrendo 47,04 metros, localizada no bairro Parque Belém;

Nome: Servidão 932, inscrita sob o código 3916, compreendida do vértice P2948 de coordenadas E: 572888,54 m e N: 7460907,6 m, até o vértice P2947 de coordenadas E: 572872,943 m e N: 7460930,504 m, percorrendo 27,71 metros, localizada no bairro Parque Belém;

Nome: Servidão 934, inscrita sob o código 1841, compreendida do vértice P2952 de coordenadas E: 572884,239 m e N: 7460904,512 m, até o vértice P2951 de coordenadas E: 572888,54 m e N: 7460907,6 m, percorrendo 5,3 metros, localizada no bairro Parque Belém;

Nome: Servidão 933, inscrita sob o código 1842, compreendida do vértice P2954 de coordenadas E: 572888,54 m e N: 7460907,6 m, até o vértice P2953 de coordenadas E: 572937,901 m e N: 7460943,275 m, percorrendo 60,92 metros, localizada no bairro Parque Belém;

Nome: Servidão 937, inscrita sob o código 1373, compreendida do vértice P2964 de coordenadas E: 572819,186 m e N: 7460839,299 m, até o vértice P2963 de coordenadas E: 572852,97 m e N: 7460867,454 m, percorrendo 44,03 metros, localizada no bairro

Parque Belém;

Nome: Caminho 893, inscrita sob o código 4668, compreendida do vértice P2978 de coordenadas E: 573056,419 m e N: 7461703,51 m, até o vértice P2977 de coordenadas E: 573325,367 m e N: 7462020,075 m, percorrendo 444,53 metros, localizada no bairro Parque Belém;

Nome: Servidão 943, inscrita sob o código 5942, compreendida do vértice P3000 de coordenadas E: 572724,317 m e N: 7461456,951 m, até o vértice P2999 de coordenadas E: 572706,736 m e N: 7461481,502 m, percorrendo 30,21 metros, localizada no bairro Parque Belém;

Nome: Rua Davi, inscrita sob o código 7343, compreendida do vértice P3016 de coordenadas E: 572961,32 m e N: 7461292,786 m, até o vértice P3015 de coordenadas E: 572920,51 m e N: 7461318,555 m, percorrendo 65,29 metros, localizada no bairro Parque Belém;

Nome: Praça 892, inscrita sob o código 7824, compreendida do vértice P3080 de coordenadas E: 572903,241 m e N: 7461603,462 m, até o vértice P3079 de coordenadas E: 572886,47 m e N: 7461563,48 m, percorrendo 55,69 metros, localizada no bairro Parque Belém;

Nome: Acesso 890, inscrita sob o código 1737, compreendida do vértice P3174 de coordenadas E: 572251,361 m e N: 7460404,431 m, até o vértice P3173 de coordenadas E: 572240,054 m e N: 7460392,171 m, percorrendo 16,68 metros, localizada no bairro Parque Belém;

Nome: Acesso 894, inscrita sob o código 1754, compreendida do vértice P3178 de coordenadas E: 573063,382 m e N: 7461733,242 m, até o vértice P3177 de coordenadas E: 573045,866 m e N: 7461758,552 m, percorrendo 30,94 metros, localizada no bairro Parque Belém;

Nome: Rua Sara, inscrita sob o código 7338, compreendida do vértice P3208 de coordenadas E: 572809,705 m e N: 7461098,357 m, até o vértice P3207 de coordenadas E: 572783,912 m e N: 7461133,34 m, percorrendo 43,47 metros, localizada no bairro Parque Belém;

Nome: Beco 940, inscrita sob o código 9261, compreendida do vértice P3184 de coordenadas E: 572019,283 m e N: 7459904,349 m, até o vértice P3183 de coordenadas E: 572111,722 m e N: 7459973,811 m, percorrendo 116,41 metros, localizada no bairro Parque Belém;

Nome: Acesso 895, inscrita sob o código 1485, compreendida do vértice P3186 de coordenadas E: 573142,092 m e N: 7461808,391 m, até o vértice P3185 de coordenadas E: 573144,232 m e N: 7461833,156 m, percorrendo 24,87 metros, localizada no bairro Parque Belém;

Nome: Beco 920, inscrita sob o código 6458, compreendida do vértice P3188 de coordenadas E: 572411,475 m e N: 7460468,742

m, até o vértice P3187 de coordenadas E: 572389,107 m e N: 7460492,892 m, percorrendo 32,94 metros, localizada no bairro Parque Belém;

Nome: Estrada do Jussaral, inscrita sob o código 3593, compreendida do vértice P3194 de coordenadas E: 573056,419 m e N: 7461703,51 m, até o vértice P3193 de coordenadas E: 573761,96 m e N: 7462167,468 m, percorrendo 887,46 metros, localizada no bairro Parque Belém;

Nome: Beco 936, inscrita sob o código 1476, compreendida do vértice P3224 de coordenadas E: 573309,587 m e N: 7460970,579 m, até o vértice P3223 de coordenadas E: 573281,781 m e N: 7460958,495 m, percorrendo 30,33 metros, localizada no bairro Parque Belém;

Nome: Rua Salomão, inscrita sob o código 4057, compreendida do vértice P3226 de coordenadas E: 571960,974 m e N: 7460266,242 m, até o vértice P3225 de coordenadas E: 572287,671 m e N: 7460489,078 m, percorrendo 409,02 metros, localizada no bairro Parque Belém;

Nome: Rua 904, inscrita sob o código 5996, compreendida do vértice P3234 de coordenadas E: 572504,073 m e N: 7460541,342 m, até o vértice P3233 de coordenadas E: 572488,453 m e N: 7460548,132 m, percorrendo 17,07 metros, localizada no bairro Parque Belém;

Nome: Trevo Parque Belém, inscrita sob o código 4851, compreendida do vértice P3242 de coordenadas E: 572055,168 m e N: 7460522,279 m, até o vértice P3241 de coordenadas E: 571967,159 m e N: 7460441,986 m, percorrendo 68,47 metros, localizada no bairro Parque Belém;

Nome: Rua 929, inscrita sob o código 9263, compreendida do vértice P3264 de coordenadas E: 572202,177 m e N: 7459775,189 m, até o vértice P3263 de coordenadas E: 572280,01 m e N: 7459750,852 m, percorrendo 82,73 metros, localizada no bairro Parque Belém;

Nome: Rua 919, inscrita sob o código 1871, compreendida do vértice P3274 de coordenadas E: 572015,513 m e N: 7460020,199 m, até o vértice P3273 de coordenadas E: 572166,438 m e N: 7460140,622 m, percorrendo 244,13 metros, localizada no bairro Parque Belém;

Nome: Rua 931, inscrita sob o código 6708, compreendida do vértice P3300 de coordenadas E: 573211,036 m e N: 7461503,453 m, até o vértice P3299 de coordenadas E: 573234,193 m e N: 7461532,903 m, percorrendo 39,29 metros, localizada no bairro Parque Belém;

Nome: Rua 935, inscrita sob o código 2329, compreendida do vértice P3304 de coordenadas E: 572070,986 m e N: 7459653,666 m, até o vértice P3303 de coordenadas E: 572151,657 m e N: 7459710,595 m, percorrendo 100,47 metros, localizada no bairro Parque Belém;

Nome: Rua 941, inscrita sob o código 9977, compreendida do vértice P3372 de coordenadas E: 572589,038 m e N: 7461491,325 m, até o vértice P3371 de coordenadas E: 572551,214 m e N: 7461457,42 m, percorrendo 50,8 metros, localizada no bairro Parque Belém;

Nome: Rua Saul, inscrita sob o código 1598, compreendida do vértice P3500 de coordenadas E: 573020,629 m e N: 7461165,233 m, até o vértice P3499 de coordenadas E: 572995,617 m e N: 7461199,805 m, percorrendo 42,69 metros, localizada no bairro Parque Belém;

Nome: Trav. São Francisco, inscrita sob o código 8252, compreendida do vértice P3506 de coordenadas E: 572943,142 m e N: 7460583,656 m, até o vértice P3505 de coordenadas E: 572989,665 m e N: 7460609,492 m, percorrendo 54,6 metros, localizada no bairro Parque Belém;

Nome: Beco 907, inscrita sob o código 6079, compreendida do vértice P3622 de coordenadas E: 572385,537 m e N: 7460374,404 m, até o vértice P3621 de coordenadas E: 572365,798 m e N: 7460439,354 m, percorrendo 116,63 metros, localizada no bairro Parque Belém;

Nome: Rua Tiago, inscrita sob o código 1011, compreendida do vértice P3626 de coordenadas E: 572904,809 m e N: 7461254,084 m, até o vértice P3625 de coordenadas E: 572880,884 m e N: 7461290,031 m, percorrendo 43,18 metros, localizada no bairro Parque Belém;

Nome: Beco 912, inscrita sob o código 9989, compreendida do vértice P3658 de coordenadas E: 572946,602 m e N: 7460646,815 m, até o vértice P3657 de coordenadas E: 572908,945 m e N: 7460635,784 m, percorrendo 48,59 metros, localizada no bairro Parque Belém;

Nome: Beco 916, inscrita sob o código 9259, compreendida do vértice P3662 de coordenadas E: 572139,732 m e N: 7460209,853 m, até o vértice P3661 de coordenadas E: 572163,823 m e N: 7460205,227 m, percorrendo 24,57 metros, localizada no bairro Parque Belém;

Nome: Travessa 930, inscrita sob o código 7254, compreendida do vértice P3890 de coordenadas E: 573345,468 m e N: 7460993,039 m, até o vértice P3889 de coordenadas E: 573336,094 m e N: 7461001,886 m, percorrendo 12,89 metros, localizada no bairro Parque Belém;

Nome: Travessa 923, inscrita sob o código 9243, compreendida do vértice P3944 de coordenadas E: 572716,601 m e N: 7460537,038 m, até o vértice P3943 de coordenadas E: 572730,849 m e N: 7460561,501 m, percorrendo 38,18 metros, localizada no bairro Parque Belém;

Nome: Travessa 928, inscrita sob o código 9994, compreendida do vértice P3948 de coordenadas E: 572376,179 m e N: 7460801,343 m, até o vértice P3947 de coordenadas E: 572344,056 m e N:

7460777,274 m, percorrendo 41,6 metros, localizada no bairro Parque Belém;

Nome: Beco 896, inscrita sob o código 9982, compreendida do vértice P4078 de coordenadas E: 573025,471 m e N: 7461547,351 m, até o vértice P4077 de coordenadas E: 573059,952 m e N: 7461537,906 m, percorrendo 36,12 metros, localizada no bairro Parque Belém;

Nome: Rua Bromélia, inscrita sob o código 7930, compreendida do vértice P4108 de coordenadas E: 572630,26 m e N: 7461368,342 m, até o vértice P4107 de coordenadas E: 572702,631 m e N: 7461428,783 m, percorrendo 94,31 metros, localizada no bairro Parque Belém;

Nome: Beco 899, inscrita sob o código 9980, compreendida do vértice P4132 de coordenadas E: 573157,162 m e N: 7461193,954 m, até o vértice P4131 de coordenadas E: 573140,487 m e N: 7461217,159 m, percorrendo 28,58 metros, localizada no bairro Parque Belém;

Nome: Rua Azaléia, inscrita sob o código 39, compreendida do vértice P4564 de coordenadas E: 572515,359 m e N: 7461345,74 m, até o vértice P4563 de coordenadas E: 572589,473 m e N: 7461412,127 m, percorrendo 99,53 metros, localizada no bairro Parque Belém;

Nome: Rua São Gabriel, inscrita sob o código 7682, compreendida do vértice P4612 de coordenadas E: 572806,854 m e N: 7461182,573 m, até o vértice P4611 de coordenadas E: 572781,544 m e N: 7461217,94 m, percorrendo 43,49 metros, localizada no bairro Parque Belém;

Nome: Caminho 3960, inscrita sob o código 10896, compreendida do vértice P1318 de coordenadas E: 571412,584 m e N: 7456964,865 m, até o vértice P1317 de coordenadas E: 571376,355 m e N: 7457007,51 m, percorrendo 63,37 metros, localizada no bairro Parque Das Palmeiras;

Nome: Escada 307, inscrita sob o código 9201, compreendida do vértice P1328 de coordenadas E: 571412,584 m e N: 7456964,865 m, até o vértice P1327 de coordenadas E: 571417,454 m e N: 7456919,079 m, percorrendo 46,04 metros, localizada no bairro Parque Das Palmeiras;

Nome: Escada 309, inscrita sob o código 8721, compreendida do vértice P1338 de coordenadas E: 571926,331 m e N: 7456155,409 m, até o vértice P1337 de coordenadas E: 571855,912 m e N: 7456124,405 m, percorrendo 77,87 metros, localizada no bairro Parque Das Palmeiras;

Nome: Rua 3962, inscrita sob o código 10897, compreendida do vértice P1920 de coordenadas E: 571498,445 m e N: 7456481,823 m, até o vértice P1919 de coordenadas E: 571548,076 m e N: 7456527,593 m, percorrendo 101,5 metros, localizada no bairro Parque Das Palmeiras;

Nome: Trevo de Angra, inscrita sob o código 3935, compreendida do

vértice P2234 de coordenadas E: 572037,865 m e N: 7455681,889 m, até o vértice P2233 de coordenadas E: 571904,326 m e N: 7455789,911 m, percorrendo 173,72 metros, localizada no bairro Parque Das Palmeiras;

Nome: Rua Paulo Antônio Cardoso Cardia, inscrita sob o código 3165, compreendida do vértice P2314 de coordenadas E: 571310,909 m e N: 7456874,986 m, até o vértice P2313 de coordenadas E: 571463,276 m e N: 7456834,512 m, percorrendo 266,24 metros, localizada no bairro Parque Das Palmeiras;

Nome: Rua 310, inscrita sob o código 8729, compreendida do vértice P3200 de coordenadas E: 571135,627 m e N: 7456964,625 m, até o vértice P3199 de coordenadas E: 571097,623 m e N: 7456926,011 m, percorrendo 54,39 metros, localizada no bairro Parque Das Palmeiras;

Nome: Rua 308, inscrita sob o código 1367, compreendida do vértice P3618 de coordenadas E: 571185,237 m e N: 7456992,399 m, até o vértice P3617 de coordenadas E: 571196,531 m e N: 7457131,715 m, percorrendo 170,27 metros, localizada no bairro Parque Das Palmeiras;

Nome: Rua 314, inscrita sob o código 10466, compreendida do vértice P3646 de coordenadas E: 571906,482 m e N: 7456097,586 m, até o vértice P3645 de coordenadas E: 571965,638 m e N: 7456095,001 m, percorrendo 67,08 metros, localizada no bairro Parque Das Palmeiras;

Nome: Rua 311, inscrita sob o código 10404, compreendida do vértice P3648 de coordenadas E: 571963,824 m e N: 7456127,176 m, até o vértice P3647 de coordenadas E: 571940,452 m e N: 7456193,612 m, percorrendo 92 metros, localizada no bairro Parque Das Palmeiras;

Nome: Trevo 312, inscrita sob o código 10460, compreendida do vértice P3674 de coordenadas E: 571620,929 m e N: 7456974,92 m, até o vértice P3673 de coordenadas E: 571626,882 m e N: 7456946,868 m, percorrendo 52,34 metros, localizada no bairro Parque Das Palmeiras;

Nome: Trevo 313, inscrita sob o código 10461, compreendida do vértice P3676 de coordenadas E: 571625,764 m e N: 7456955,615 m, até o vértice P3675 de coordenadas E: 571617,679 m e N: 7456983,718 m, percorrendo 56,61 metros, localizada no bairro Parque Das Palmeiras;

Nome: Rua 1208, inscrita sob o código 6781, compreendida do vértice P4534 de coordenadas E: 571196,101 m e N: 7456838,762 m, até o vértice P4533 de coordenadas E: 571165,684 m e N: 7456964,829 m, percorrendo 172,01 metros, localizada no bairro Parque Das Palmeiras;

Nome: Trav. Costa Verde, inscrita sob o código 6118, compreendida do vértice P4896 de coordenadas E: 547154,909 m e N: 7455158,736 m, até o vértice P4895 de coordenadas E: 547124,478 m e N: 7456102,247 m, percorrendo 165,83 metros, localizada no

bairro Parque Mambucaba;

Nome: Rua 376, inscrita sob o código 2482, compreendida do vértice P4898 de coordenadas E: 547245,366 m e N: 7455176,404 m, até o vértice P4797 de coordenadas E: 547339,45 m e N: 7455264,80 m, percorrendo 257,65 metros, localizada no bairro Parque Mambucaba;

Nome: Trav. da Paz, inscrita sob o código 3960, compreendida do vértice P5000 de coordenadas E: 547734,541 m e N: 7455081,78 m, até o vértice P4899 de coordenadas E: 547787,974 m e N: 7455116,616 m, percorrendo 207,61 metros, localizada no bairro Parque Mambucaba;

Nome: Trav. Nova Aliança, inscrita sob o código 1222, compreendida do vértice P5002 de coordenadas E: 548380,373 m e N: 7455280,259 m, até o vértice P5003 de coordenadas E: 548458,475 m e N: 7456043,512 m, percorrendo 216,91 metros, localizada no bairro Parque Mambucaba;

Nome: Trav. do Sossego, inscrita sob o código 1350, compreendida do vértice P5004 de coordenadas E: 547776,354 m e N: 7455557,893 m, até o vértice P173 de coordenadas E: 547401,385 m e N: 7454425,568 m, percorrendo 207,16 metros, localizada no bairro Parque Mambucaba;

Nome: Rua 2704, inscrita sob o código 3798, compreendida do vértice P40 de coordenadas E: 548681,801 m e N: 7456220,611 m, até o vértice P39 de coordenadas E: 548660,522 m e N: 7456259,85 m, percorrendo 52,8 metros, localizada no bairro Parque Mambucaba;

Nome: Rua 2706, inscrita sob o código 3678, compreendida do vértice P42 de coordenadas E: 548475,005 m e N: 7456144,501 m, até o vértice P41 de coordenadas E: 548421,406 m e N: 7456177,03 m, percorrendo 62,77 metros, localizada no bairro Parque Mambucaba;

Nome: Rua 2705, inscrita sob o código 1478, compreendida do vértice P46 de coordenadas E: 548421,406 m e N: 7456177,03 m, até o vértice P45 de coordenadas E: 548281,172 m e N: 7456153,074 m, percorrendo 184,75 metros, localizada no bairro Parque Mambucaba;

Nome: Rua 2707, inscrita sob o código 344, compreendida do vértice P52 de coordenadas E: 548402,156 m e N: 7456054,464 m, até o vértice P51 de coordenadas E: 548261,875 m e N: 7456164,106 m, percorrendo 178,74 metros, localizada no bairro Parque Mambucaba;

Nome: Rua 2726, inscrita sob o código 2854, compreendida do vértice P78 de coordenadas E: 548520,8 m e N: 7456205,066 m, até o vértice P77 de coordenadas E: 548367,946 m e N: 7456292,932 m, percorrendo 183,64 metros, localizada no bairro Parque Mambucaba;

Nome: Rua 2715, inscrita sob o código 2853, compreendida do vértice P96 de coordenadas E: 548500,355 m e N: 7456222,989 m, até o vértice P95 de coordenadas E: 548509,753 m e N: 7456301,085

m, percorrendo 94,19 metros, localizada no bairro Parque Mambucaba;

Nome: Trav. Família Lima, inscrita sob o código 1288, compreendida do vértice P164 de coordenadas E: 546914,051 m e N: 7454323,913 m, até o vértice P163 de coordenadas E: 546933,911 m e N: 7454342,052 m, percorrendo 26,9 metros, localizada no bairro Parque Mambucaba;

Nome: Trav. do Sossego, inscrita sob o código 1350, compreendida do vértice P174 de coordenadas E: 547812,817 m e N: 7455589,271 m, até o vértice P173 de coordenadas E: 547401,385 m e N: 7454425,568 m, percorrendo 207,16 metros, localizada no bairro Parque Mambucaba;

Nome: Servidão 2604, inscrita sob o código 1692, compreendida do vértice P188 de coordenadas E: 546972,581 m e N: 7455279,125 m, até o vértice P187 de coordenadas E: 546991,87 m e N: 7455256,577 m, percorrendo 29,67 metros, localizada no bairro Parque Mambucaba;

Nome: Trav. Gaúcho, inscrita sob o código 2921, compreendida do vértice P230 de coordenadas E: 548144,963 m e N: 7455732,221 m, até o vértice P229 de coordenadas E: 548097,633 m e N: 7455687,094 m, percorrendo 65,4 metros, localizada no bairro Parque Mambucaba;

Nome: Servidão 2629, inscrita sob o código 8771, compreendida do vértice P396 de coordenadas E: 546725,713 m e N: 7454209,476 m, até o vértice P395 de coordenadas E: 546703,606 m e N: 7454233,994 m, percorrendo 33,01 metros, localizada no bairro Parque Mambucaba;

Nome: Trav. da Esperança, inscrita sob o código 271, compreendida do vértice P404 de coordenadas E: 546936,185 m e N: 7453898,408 m, até o vértice P403 de coordenadas E: 547089,422 m e N: 7454036,409 m, percorrendo 206,22 metros, localizada no bairro Parque Mambucaba;

Nome: Servidão 2615, inscrita sob o código 8898, compreendida do vértice P406 de coordenadas E: 547210,519 m e N: 7455754,651 m, até o vértice P405 de coordenadas E: 547218,43 m e N: 7455745,13 m, percorrendo 12,38 metros, localizada no bairro Parque Mambucaba;

Nome: Servidão 2616, inscrita sob o código 2245, compreendida do vértice P410 de coordenadas E: 548405,945 m e N: 7455251,544 m, até o vértice P409 de coordenadas E: 548382,361 m e N: 7455230,778 m, percorrendo 31,42 metros, localizada no bairro Parque Mambucaba;

Nome: Trav. Adelino, inscrita sob o código 7936, compreendida do vértice P450 de coordenadas E: 547386,587 m e N: 7455986,548 m, até o vértice P449 de coordenadas E: 547353,408 m e N: 7456023,043 m, percorrendo 49,47 metros, localizada no bairro Parque Mambucaba;

Nome: Servidão 2673, inscrita sob o código 8586, compreendida do

vértice P452 de coordenadas E: 546858,768 m e N: 7454538,196 m, até o vértice P451 de coordenadas E: 546792,506 m e N: 7454572,759 m, percorrendo 74,75 metros, localizada no bairro Parque Mambucaba;

Nome: Servidão 2652, inscrita sob o código 8878, compreendida do vértice P454 de coordenadas E: 548069,531 m e N: 7455270,515 m, até o vértice P453 de coordenadas E: 548084,327 m e N: 7455254,03 m, percorrendo 22,15 metros, localizada no bairro Parque Mambucaba;

Nome: Servidão 2655, inscrita sob o código 8879, compreendida do vértice P458 de coordenadas E: 547643,055 m e N: 7456016,05 m, até o vértice P457 de coordenadas E: 547678,831 m e N: 7456050,103 m, percorrendo 49,39 metros, localizada no bairro Parque Mambucaba;

Nome: Servidão 2656, inscrita sob o código 8873, compreendida do vértice P460 de coordenadas E: 547230,649 m e N: 7455089,124 m, até o vértice P459 de coordenadas E: 547185,082 m e N: 7455048,865 m, percorrendo 60,81 metros, localizada no bairro Parque Mambucaba;

Nome: Trav. Almeida, inscrita sob o código 4586, compreendida do vértice P896 de coordenadas E: 547048,894 m e N: 7454547,005 m, até o vértice P895 de coordenadas E: 546992,579 m e N: 7454568,361 m, percorrendo 102,35 metros, localizada no bairro Parque Mambucaba;

Nome: Estrada Sertão de Itapicú, inscrita sob o código 287, compreendida do vértice P1034 de coordenadas E: 547310,949 m e N: 7456236,586 m, até o vértice P1033 de coordenadas E: 545951,792 m e N: 7461739,664 m, percorrendo 6290,5 metros, localizada no bairro Parque Mambucaba;

Nome: Trav. Santa Lúcia, inscrita sob o código 830, compreendida do vértice P1048 de coordenadas E: 547569,586 m e N: 7456089,885 m, até o vértice P1047 de coordenadas E: 547536,721 m e N: 7456127,981 m, percorrendo 50,59 metros, localizada no bairro Parque Mambucaba;

Nome: Rua Sertão de São José, inscrita sob o código 3105, compreendida do vértice P1132 de coordenadas E: 549108,188 m e N: 7455845,728 m, até o vértice P1131 de coordenadas E: 549125,478 m e N: 7455987,877 m, percorrendo 155,87 metros, localizada no bairro Parque Mambucaba;

Nome: Trav. Maria Marques, inscrita sob o código 3877, compreendida do vértice P1378 de coordenadas E: 548245,684 m e N: 7455771,028 m, até o vértice P1377 de coordenadas E: 548358,712 m e N: 7455878,543 m, percorrendo 156,02 metros, localizada no bairro Parque Mambucaba;

Nome: Trav. Tiradentes, inscrita sob o código 5289, compreendida do vértice P1398 de coordenadas E: 547981,814 m e N: 7455219,076 m, até o vértice P1397 de coordenadas E: 547925,544 m e N: 7455167,773 m, percorrendo 76,15 metros, localizada no

bairro Parque Mambucaba;

Nome: Beco 2608, inscrita sob o código 7946, compreendida do vértice P1416 de coordenadas E: 546950,621 m e N: 7455316,795 m, até o vértice P1415 de coordenadas E: 546991,327 m e N: 7455339,824 m, percorrendo 46,77 metros, localizada no bairro Parque Mambucaba;

Nome: Servidão 2719, inscrita sob o código 8843, compreendida do vértice P1506 de coordenadas E: 547659,54 m e N: 7455636,644 m, até o vértice P1505 de coordenadas E: 547684,345 m e N: 7455658,924 m, percorrendo 33,34 metros, localizada no bairro Parque Mambucaba;

Nome: Beco 2612, inscrita sob o código 8896, compreendida do vértice P1534 de coordenadas E: 547144,65 m e N: 7455727,597 m, até o vértice P1533 de coordenadas E: 547157,224 m e N: 7455714,386 m, percorrendo 18,24 metros, localizada no bairro Parque Mambucaba;

Nome: Beco 2610, inscrita sob o código 5108, compreendida do vértice P1536 de coordenadas E: 546954,105 m e N: 7455344,766 m, até o vértice P1535 de coordenadas E: 546969,456 m e N: 7455327,372 m, percorrendo 23,2 metros, localizada no bairro Parque Mambucaba;

Nome: Servidão 2720, inscrita sob o código 1776, compreendida do vértice P1578 de coordenadas E: 547405,696 m e N: 7455385,985 m, até o vértice P1577 de coordenadas E: 547386,539 m e N: 7455368,526 m, percorrendo 25,92 metros, localizada no bairro Parque Mambucaba;

Nome: Servidão 2722, inscrita sob o código 8871, compreendida do vértice P1582 de coordenadas E: 547969,3 m e N: 7454813,262 m, até o vértice P1581 de coordenadas E: 547992,272 m e N: 7454789,504 m, percorrendo 33,05 metros, localizada no bairro Parque Mambucaba;

Nome: Servidão 2724, inscrita sob o código 8329, compreendida do vértice P1590 de coordenadas E: 546974,16 m e N: 7455194,659 m, até o vértice P1589 de coordenadas E: 547016,906 m e N: 7455232,945 m, percorrendo 57,39 metros, localizada no bairro Parque Mambucaba;

Nome: Servidão 2725, inscrita sob o código 8884, compreendida do vértice P1594 de coordenadas E: 548410,244 m e N: 7455921,864 m, até o vértice P1593 de coordenadas E: 548368,54 m e N: 7455884,567 m, percorrendo 55,95 metros, localizada no bairro Parque Mambucaba;

Nome: Trav. Jamelão, inscrita sob o código 8165, compreendida do vértice P1606 de coordenadas E: 547210,091 m e N: 7455407,724 m, até o vértice P1605 de coordenadas E: 547257,932 m e N: 7455451,49 m, percorrendo 64,84 metros, localizada no bairro Parque Mambucaba;

Nome: Servidão 2727, inscrita sob o código 6827, compreendida do vértice P1608 de coordenadas E: 547299,383 m e N: 7454156,919

m, até o vértice P1607 de coordenadas E: 547260,393 m e N: 7454218,393 m, percorrendo 74,72 metros, localizada no bairro Parque Mambucaba;

Nome: Servidão 2718, inscrita sob o código 94, compreendida do vértice P1642 de coordenadas E: 547404,188 m e N: 7455194,115 m, até o vértice P1641 de coordenadas E: 547387,392 m e N: 7455212,144 m, percorrendo 102,36 metros, localizada no bairro Parque Mambucaba;

Nome: Servidão 2716, inscrita sob o código 6001, compreendida do vértice P1646 de coordenadas E: 547467,061 m e N: 7455255,403 m, até o vértice P1645 de coordenadas E: 547498,728 m e N: 7455283,28 m, percorrendo 42,19 metros, localizada no bairro Parque Mambucaba;

Nome: Servidão 2717, inscrita sob o código 8825, compreendida do vértice P1650 de coordenadas E: 547798,825 m e N: 7455792,753 m, até o vértice P1649 de coordenadas E: 547766,344 m e N: 7455763,587 m, percorrendo 43,65 metros, localizada no bairro Parque Mambucaba;

Nome: Beco 2647, inscrita sob o código 1105, compreendida do vértice P1678 de coordenadas E: 547029,825 m e N: 7454273,422 m, até o vértice P1677 de coordenadas E: 547012,225 m e N: 7454258,175 m, percorrendo 23,29 metros, localizada no bairro Parque Mambucaba;

Nome: Rua Rei Salomão, inscrita sob o código 4580, compreendida do vértice P1680 de coordenadas E: 548394,867 m e N: 7455678,668 m, até o vértice P1679 de coordenadas E: 548606,579 m e N: 7455817,076 m, percorrendo 285,9 metros, localizada no bairro Parque Mambucaba;

Nome: Rua Cinquenta, inscrita sob o código 1816, compreendida do vértice P1732 de coordenadas E: 546970,206 m e N: 7453862,359 m, até o vértice P1731 de coordenadas E: 546641,659 m e N: 7454246,613 m, percorrendo 441,69 metros, localizada no bairro Parque Mambucaba;

Nome: Trav. das Rosas, inscrita sob o código 5056, compreendida do vértice P1736 de coordenadas E: 547505,204 m e N: 7455917,484 m, até o vértice P1735 de coordenadas E: 547473,134 m e N: 7455889,092 m, percorrendo 42,83 metros, localizada no bairro Parque Mambucaba;

Nome: Trav. do Jambo, inscrita sob o código 3627, compreendida do vértice P1796 de coordenadas E: 546826,43 m e N: 7454206,754 m, até o vértice P1795 de coordenadas E: 546911,439 m e N: 7454278,445 m, percorrendo 112,03 metros, localizada no bairro Parque Mambucaba;

Nome: Rua 1809, inscrita sob o código 10732, compreendida do vértice P1912 de coordenadas E: 547975,924 m e N: 7457089,243 m, até o vértice P1911 de coordenadas E: 547243,427 m e N: 7456491,229 m, percorrendo 1301,3 metros, localizada no bairro Parque Mambucaba;

Nome: Trav. Maria Gorete, inscrita sob o código 7097, compreendida do vértice P1946 de coordenadas E: 547609,55 m e N: 7455932,016 m, até o vértice P1945 de coordenadas E: 547571,184 m e N: 7455896,843 m, percorrendo 52,05 metros, localizada no bairro Parque Mambucaba;

Nome: Servidão 2698, inscrita sob o código 8841, compreendida do vértice P2050 de coordenadas E: 547591,919 m e N: 7455724,712 m, até o vértice P2049 de coordenadas E: 547610,615 m e N: 7455740,91 m, percorrendo 24,74 metros, localizada no bairro Parque Mambucaba;

Nome: Beco Sebastiana Rodrigues do Nascimento, inscrita sob o código 8046, compreendida do vértice P2118 de coordenadas E: 547224,231 m e N: 7454135,22 m, até o vértice P2117 de coordenadas E: 547247,582 m e N: 7454111,081 m, percorrendo 33,59 metros, localizada no bairro Parque Mambucaba; Nome: Travessa 2678, inscrita sob o código 2146, compreendida do vértice P2138 de coordenadas E: 546822,65 m e N: 7454051,625 m, até o vértice P2137 de coordenadas E: 546856,786 m e N: 7454085,121 m, percorrendo 47,84 metros, localizada no bairro Parque Mambucaba;

Nome: Travessa 2664, inscrita sob o código 659, compreendida do vértice P2144 de coordenadas E: 548486,614 m e N: 7456081,484 m, até o vértice P2143 de coordenadas E: 548452,27 m e N: 7456114,137 m, percorrendo 48,26 metros, localizada no bairro Parque Mambucaba;

Nome: Travessa 2666, inscrita sob o código 1223, compreendida do vértice P2148 de coordenadas E: 548481,837 m e N: 7455990,287 m, até o vértice P2147 de coordenadas E: 548500,429 m e N: 7456006,794 m, percorrendo 24,87 metros, localizada no bairro Parque Mambucaba;

Nome: Travessa 2667, inscrita sob o código 8389, compreendida do vértice P2150 de coordenadas E: 547779,193 m e N: 7455360,754 m, até o vértice P2149 de coordenadas E: 547814,611 m e N: 7455391,314 m, percorrendo 46,78 metros, localizada no bairro Parque Mambucaba;

Nome: Travessa 2669, inscrita sob o código 2369, compreendida do vértice P2154 de coordenadas E:

548048,935 m e N: 7455836,286 m, até o vértice P2153 de coordenadas E: 548088,622 m e N: 7455873,316 m, percorrendo 54,3 metros, localizada no bairro Parque Mambucaba;

Nome: Trav. Renascer, inscrita sob o código 191, compreendida do vértice P2176 de coordenadas E: 548739,949 m e N: 7455519,815 m, até o vértice P2175 de coordenadas E: 548795,404 m e N: 7455614,998 m, percorrendo 123,12 metros, localizada no bairro Parque Mambucaba;

Nome: Travessa 2679, inscrita sob o código 4641, compreendida do vértice P2188 de coordenadas E: 546759,55 m e N: 7455114,604 m, até o vértice P2187 de coordenadas E: 546811,612 m e N: 7455150,59 m, percorrendo 63,32 metros, localizada no bairro Par-

que Mambucaba;

Nome: Travessa 2677, inscrita sob o código 4798, compreendida do vértice P2190 de coordenadas E: 546867,906 m e N: 7455368,185 m, até o vértice P2189 de coordenadas E: 546913,393 m e N: 7455351,254 m, percorrendo 48,73 metros, localizada no bairro Parque Mambucaba;

Nome: Trav. da Paz, inscrita sob o código 3960, compreendida do vértice P2240 de coordenadas E: 548501,331 m e N: 7455968,831 m, até o vértice P4899 de coordenadas E: 547787,974 m e N: 7455116,616 m, percorrendo 207,61 metros, localizada no bairro Parque Mambucaba;

Nome: Travessa 3102, inscrita sob o código 10788, compreendida do vértice P2250 de coordenadas E: 548202,004 m e N: 7455610,597 m, até o vértice P2249 de coordenadas E: 548231,756 m e N: 7455638,127 m, percorrendo 40,53 metros, localizada no bairro Parque Mambucaba;

Nome: Travessa 2611, inscrita sob o código 3630, compreendida do vértice P2308 de coordenadas E: 547003,413 m e N: 7455326,511 m, até o vértice P2307 de coordenadas E: 546985,362 m e N: 7455375,788 m, percorrendo 68,3 metros, localizada no bairro Parque Mambucaba;

Nome: Travessa 2602, inscrita sob o código 6494, compreendida do vértice P2324 de coordenadas E: 548580,428 m e N: 7455644,726 m, até o vértice P2323 de coordenadas E: 548542,162 m e N: 7455578,604 m, percorrendo 76,4 metros, localizada no bairro Parque Mambucaba;

Nome: Rua Maria Lina Paes, inscrita sob o código 913, compreendida do vértice P2412 de coordenadas E: 546657,159 m e N: 7454318,236 m, até o vértice P2411 de coordenadas E: 546753,345 m e N: 7454427,748 m, percorrendo 145,85 metros, localizada no bairro Parque Mambucaba;

Nome: Trav. Manguinho, inscrita sob o código 6331, compreendida do vértice P2476 de coordenadas E: 547047,023 m e N: 7455495,356 m, até o vértice P2475 de coordenadas E: 547096,172 m e N: 7455536,291 m, percorrendo 63,97 metros, localizada no bairro Parque Mambucaba;

Nome: Trav. Meimei, inscrita sob o código 5151, compreendida do vértice P2532 de coordenadas E: 548456,649 m e N: 7455790,086 m, até o vértice P2531 de coordenadas E: 548545,609 m e N: 7455865,412 m, percorrendo 116,58 metros, localizada no bairro Parque Mambucaba;

Nome: Trav. da Maré, inscrita sob o código 8318, compreendida do vértice P2548 de coordenadas E: 546657,563 m e N: 7455178,81 m, até o vértice P2547 de coordenadas E: 546739,751 m e N: 7455274,038 m, percorrendo 126,95 metros, localizada no bairro Parque Mambucaba;

Nome: Trav. Ferreira Sanches, inscrita sob o código 1201, compreendida do vértice P2696 de coordenadas E: 548744,433 m e N:

7455668,35 m, até o vértice P2695 de coordenadas E: 548788,61 m e N: 7455713,01 m, percorrendo 62,86 metros, localizada no bairro Parque Mambucaba;

Nome: Travessa 2598, inscrita sob o código 10792, compreendida do vértice P2772 de coordenadas E: 548606,579 m e N: 7455817,076 m, até o vértice P2771 de coordenadas E: 548510,809 m e N: 7455733,155 m, percorrendo 127,67 metros, localizada no bairro Parque Mambucaba;

Nome: Beco 2693, inscrita sob o código 8826, compreendida do vértice P2904 de coordenadas E: 547753,306 m e N: 7455701,881 m, até o vértice P2903 de coordenadas E: 547791,3 m e N: 7455736,126 m, percorrendo 51,15 metros, localizada no bairro Parque Mambucaba;

Nome: Trav. Regina Lourena Souza, inscrita sob o código 7128, compreendida do vértice P3166 de coordenadas E: 548183,291 m e N: 7455690,392 m, até o vértice P3165 de coordenadas E: 548145,203 m e N: 7455655,276 m, percorrendo 51,81 metros, localizada no bairro Parque Mambucaba;

Nome: Rua 2603, inscrita sob o código 6702, compreendida do vértice P3190 de coordenadas E: 546545,768 m e N: 7455577,005 m, até o vértice P3189 de coordenadas E: 546479,058 m e N: 7455483,078 m, percorrendo 119,01 metros, localizada no bairro Parque Mambucaba;

Nome: Trav. Nossa Terra, inscrita sob o código 7194, compreendida do vértice P3326 de coordenadas E: 547745,833 m e N: 7455786,272 m, até o vértice P3325 de coordenadas E: 547777,264 m e N: 7455815,493 m, percorrendo 42,92 metros, localizada no bairro Parque Mambucaba;

Nome: Trav. Everaldo Rios, inscrita sob o código 911, compreendida do vértice P3424 de coordenadas E: 548771,752 m e N: 7455639,753 m, até o vértice P3423 de coordenadas E: 548892,008 m e N: 7455752,838 m, percorrendo 165,2 metros, localizada no bairro Parque Mambucaba;

Nome: Rua Recanto dos Pássaros, inscrita sob o código 5848, compreendida do vértice P3484 de coordenadas E: 548436,209 m e N: 7455414,22 m, até o vértice P3483 de coordenadas E: 548591,177 m e

N: 7455585,369 m, percorrendo 232,26 metros, localizada no bairro Parque Mambucaba;

Nome: Rua 2663, inscrita sob o código 658, compreendida do vértice P3504 de coordenadas E: 548537,798 m e N: 7456025,359 m, até o vértice P3503 de coordenadas E: 548486,614 m e N: 7456081,484 m, percorrendo 75,97 metros, localizada no bairro Parque Mambucaba;

Nome: Trav. Liete, inscrita sob o código 8218, compreendida do vértice P3630 de coordenadas E: 547157,107 m e N: 7455661,071 m, até o vértice P3629 de coordenadas E: 547178,256 m e N: 7455680,022 m, percorrendo 28,42 metros, localizada no bairro

Parque Mambucaba;

Nome: Trav. Pavão, inscrita sob o código 4941, compreendida do vértice P3734 de coordenadas E: 547490,32 m e N: 7456063,889 m, até o vértice P3733 de coordenadas E: 547451,421 m e N: 7456031,458 m, percorrendo 50,65 metros, localizada no bairro Parque Mambucaba;

Nome: Trav. Serpa, inscrita sob o código 4684, compreendida do vértice P3766 de coordenadas E: 548559,495 m e N: 7455665,944 m, até o vértice P3765 de coordenadas E: 548498,472 m e N: 7455602,318 m, percorrendo 89,31 metros, localizada no bairro Parque Mambucaba;

Nome: Rua da Paz, inscrita sob o código 4774, compreendida do vértice P3774 de coordenadas E: 546692,038 m e N: 7454355,63 m, até o vértice P3773 de coordenadas E: 546662,909 m e N: 7454385,236 m, percorrendo 41,56 metros, localizada no bairro Parque Mambucaba;

Nome: Trav. José Maurício das Neves, inscrita sob o código 8369, compreendida do vértice P3780 de coordenadas E: 546972,409 m e N: 7455870,486 m, até o vértice P3779 de coordenadas E: 547002,157 m e N: 7455920,846 m, percorrendo 58,54 metros, localizada no bairro Parque Mambucaba;

Nome: Travessa 2703, inscrita sob o código 8892, compreendida do vértice P3846 de coordenadas E: 546657,316 m e N: 7455073,374 m, até o vértice P3845 de coordenadas E: 546654,677 m e N: 7455102,961 m, percorrendo 29,71 metros, localizada no bairro Parque Mambucaba;

Nome: Travessa 2708, inscrita sob o código 3677, compreendida do vértice P3848 de coordenadas E: 548351,115 m e N: 7456094,368 m, até o vértice P3847 de coordenadas E: 548421,406 m e N: 7456177,03 m, percorrendo 108,52 metros, localizada no bairro Parque Mambucaba;

Nome: Travessa 2710, inscrita sob o código 2729, compreendida do vértice P3904 de coordenadas E: 548290,391 m e N: 7456100,067 m, até o vértice P3903 de coordenadas E: 548349,956 m e N: 7456164,455 m, percorrendo 87,79 metros, localizada no bairro Parque Mambucaba;

Nome: Travessa 2714, inscrita sob o código 1068, compreendida do vértice P3906 de coordenadas E: 548960,881 m e N: 7455627,245 m, até o vértice P3905 de coordenadas E: 548910,922 m e N: 7455640,439 m, percorrendo 82,66 metros, localizada no bairro Parque Mambucaba;

Nome: Travessa 2713, inscrita sob o código 1070, compreendida do vértice P3908 de coordenadas E: 548883,609 m e N: 7455593,97 m, até o vértice P3907 de coordenadas E: 548910,922 m e N: 7455640,439 m, percorrendo 58,63 metros, localizada no bairro Parque Mambucaba;

Nome: Travessa 2730, inscrita sob o código 6388, compreendida do vértice P3926 de coordenadas E: 548804,972 m e N: 7455605,949

m, até o vértice P3925 de coordenadas E: 548905,806 m e N: 7455703,982 m, percorrendo 140,68 metros, localizada no bairro Parque Mambucaba;

Nome: Travessa 2721, inscrita sob o código 8874, compreendida do vértice P3956 de coordenadas E: 547302,119 m e N: 7455448,991 m, até o vértice P3955 de coordenadas E: 547327,717 m e N: 7455471,954 m, percorrendo 34,39 metros, localizada no bairro Parque Mambucaba;

Nome: Travessa 2723, inscrita sob o código 1038, compreendida do vértice P3958 de coordenadas E: 547515,247 m e N: 7455458,84 m, até o vértice P3957 de coordenadas E: 547547,319 m e N: 7455503,705 m, percorrendo 65,36 metros, localizada no bairro Parque Mambucaba;

Nome: Travessa 2729, inscrita sob o código 3277, compreendida do vértice P3962 de coordenadas E: 548606,579 m e N: 7455817,076 m, até o vértice P3961 de coordenadas E: 548675,571 m e N: 7455881,351 m, percorrendo 95,35 metros, localizada no bairro Parque Mambucaba;

Nome: Travessa 2633, inscrita sob o código 2992, compreendida do vértice P3978 de coordenadas E: 546957,336 m e N: 7453960,621 m, até o vértice P3977 de coordenadas E: 546942,666 m e N: 7453977,888 m, percorrendo 22,67 metros, localizada no bairro Parque Mambucaba;

Nome: Trav. Costa Verde, inscrita sob o código 6118, compreendida do vértice P3980 de coordenadas E: 547116,011 m e N: 7455122,787 m, até o vértice P4895 de coordenadas E: 547124,478 m e N: 7456102,247 m, percorrendo 165,83 metros, localizada no bairro Parque Mambucaba;

Nome: Travessa 2634, inscrita sob o código 8773, compreendida do vértice P3982 de coordenadas E: 546780,149 m e N: 7454319,31 m, até o vértice P3981 de coordenadas E: 546740,917 m e N: 7454299,819 m, percorrendo 52,09 metros, localizada no bairro Parque Mambucaba;

Nome: Travessa 2636, inscrita sob o código 4249, compreendida do vértice P3986 de coordenadas E: 547586,351 m e N: 7455184,883 m, até o vértice P3985 de coordenadas E: 547625,913 m e N: 7455219,565 m, percorrendo 52,61 metros, localizada no bairro Parque Mambucaba;

Nome: Travessa 2628, inscrita sob o código 6551, compreendida do vértice P3996 de coordenadas E: 546675,685 m e N: 7454209,376 m, até o vértice P3995 de coordenadas E: 546721,666 m e N: 7454251,743 m, percorrendo 62,55 metros, localizada no bairro Parque Mambucaba;

Nome: Travessa 2644, inscrita sob o código 8643, compreendida do vértice P4030 de coordenadas E: 547572,861 m e N: 7455200,481 m, até o vértice P4029 de coordenadas E: 547606,005 m e N: 7455229,099 m, percorrendo 43,79 metros, localizada no bairro Parque Mambucaba;

Nome: Travessa 2649, inscrita sob o código 4758, compreendida do vértice P4036 de coordenadas E: 547583,308 m e N: 7454475,188 m, até o vértice P4035 de coordenadas E: 547612,437 m e N: 7454443,626 m, percorrendo 42,95 metros, localizada no bairro Parque Mambucaba;

Nome: Travessa 2653, inscrita sob o código 8380, compreendida do vértice P4060 de coordenadas E: 547675,953 m e N: 7456053,31 m, até o vértice P4059 de coordenadas E: 547713,452 m e N: 7456053,762 m, percorrendo 50,69 metros, localizada no bairro Parque Mambucaba;

Nome: Travessa 2657, inscrita sob o código 697, compreendida do vértice P4064 de coordenadas E: 548622,175 m e N: 7455612,752 m, até o vértice P4063 de coordenadas E: 548682,405 m e N: 7455669,308 m, percorrendo 82,63 metros, localizada no bairro Parque Mambucaba;

Nome: Travessa 2658, inscrita sob o código 2839, compreendida do vértice P4066 de coordenadas E: 548647,725 m e N: 7455581,528 m, até o vértice P4065 de coordenadas E: 548742,005 m e N: 7455670,595 m, percorrendo 129,73 metros, localizada no bairro Parque Mambucaba;

Nome: Trav. Manoel Benedito, inscrita sob o código 3961, compreendida do vértice P4100 de coordenadas E: 548347,225 m e N: 7455908,243 m, até o vértice P4099 de coordenadas E: 548584,961 m e N: 7456207,269 m, percorrendo 382,62 metros, localizada no bairro Parque Mambucaba;

Nome: Trav. Ibatiba, inscrita sob o código 5966, compreendida do vértice P4116 de coordenadas E: 547657,437 m e N: 7455688,662 m, até o vértice P4115 de coordenadas E: 547625,981 m e N: 7455661,789 m, percorrendo 41,37 metros, localizada no bairro Parque Mambucaba;

Nome: Trav. Gideá, inscrita sob o código 3562, compreendida do vértice P4254 de coordenadas E: 547382,905 m e N: 7455996,614 m, até o vértice P4253 de coordenadas E: 547423,482 m e N: 7456029,47 m, percorrendo 52,22 metros, localizada no bairro Parque Mambucaba;

Nome: Trav. Carambola, inscrita sob o código 6198, compreendida do vértice P4312 de coordenadas E: 546809,393 m e N: 7455512,289 m, até o vértice P4311 de coordenadas E: 546889,656 m e N: 7455567,228 m, percorrendo 97,35 metros, localizada no bairro Parque Mambucaba;

Nome: Trav. Nova Aliança, inscrita sob o código 1222, compreendida do vértice P4410 de coordenadas E: 548521,025 m e N: 7455986,535 m, até o vértice P5003 de coordenadas E: 548458,475 m e N: 7456043,512 m, percorrendo 216,91 metros, localizada no bairro Parque Mambucaba;

Nome: Trav. Viana, inscrita sob o código 2372, compreendida do vértice P4594 de coordenadas E: 546918,821 m e N: 7455814,076 m, até o vértice P4593 de coordenadas E: 546976,159 m e N:

7455863,486 m, percorrendo 75,74 metros, localizada no bairro Parque Mambucaba;

Nome: Rua 3971, inscrita sob o código 2482, compreendida do vértice P4798 de coordenadas E: 547266,38 m e N: 7455153,715 m, até o vértice P4897 de coordenadas E: 547360,385 m e N: 7455241,391 m, percorrendo 257,65 metros, localizada no bairro Parque Mambucaba;

Nome: Trav. Lima Ferreira, inscrita sob o código 817, compreendida do vértice P4812 de coordenadas E: 547695,838 m e N: 7455839,518 m, até o vértice P4811 de coordenadas E: 547726,96 m e N: 7455867,522 m, percorrendo 41,87 metros, localizada no bairro Parque Mambucaba;

Nome: Rua 2702, inscrita sob o código 860, compreendida do vértice P4818 de coordenadas E: 548660,522 m e N: 7456259,85 m, até o vértice P4817 de coordenadas E: 548642,078 m e N: 7456444,613 m, percorrendo 317,47 metros, localizada no bairro Parque Mambucaba;

Nome: Servidão 2695, inscrita sob o código 8899, compreendida do vértice P4828 de coordenadas E: 547001,105 m e N: 7456067,394 m, até o vértice P4827 de coordenadas E: 546989,272 m e N: 7456057,557 m, percorrendo 15,39 metros, localizada no bairro Parque Mambucaba;

Nome: Servidão 2676, inscrita sob o código 9377, compreendida do vértice P4834 de coordenadas E: 546819,446 m e N: 7454514,238 m, até o vértice P4833 de coordenadas E: 546834,951 m e N: 7454498,21 m, percorrendo 22,3 metros, localizada no bairro Parque Mambucaba;

Nome: Servidão 2683, inscrita sob o código 4678, compreendida do vértice P4844 de coordenadas E: 546863,833 m e N: 7454261,153 m, até o vértice P4843 de coordenadas E: 546844,698 m e N: 7454281,382 m, percorrendo 27,85 metros, localizada no bairro Parque Mambucaba;

Nome: Rua 2711, inscrita sob o código 7603, compreendida do vértice P4876 de coordenadas E: 548274,671 m e N: 7455986,406 m, até o vértice P4875 de coordenadas E: 548314,867 m e N: 7456024,49 m, percorrendo 55,41 metros, localizada no bairro Parque Mambucaba;

Nome: Rua 2712, inscrita sob o código 4590, compreendida do vértice P4878 de coordenadas E: 548301,024 m e N: 7456010,758 m, até o vértice P4877 de coordenadas E: 548241,845 m e N: 7456080,413 m, percorrendo 91,44 metros, localizada no bairro Parque Mambucaba;

Nome: Trav. Souza, inscrita sob o código 2706, compreendida do vértice P5006 de coordenadas E: 548416,886 m e N: 7455034,323 m, até o vértice P5005 de coordenadas E: 548486,513 m e N: 7455080,143 m, percorrendo 109,91 metros, localizada no bairro Parque Perequê;

Nome: Trevo do Parque Perequê, inscrita sob o código 3594, com-

preendida do vértice P826 de coordenadas E: 547830,406 m e N: 7454235,141 m, até o vértice P825 de coordenadas E: 547874,023 m e N: 7454246,096 m, percorrendo 45,22 metros, localizada no bairro Parque Perequê;

Nome: Servidão 3913, inscrita sob o código 411, compreendida do vértice P836 de coordenadas E: 548024,269 m e N: 7454447,227 m, até o vértice P835 de coordenadas E: 548008,459 m e N: 7454466,502 m, percorrendo 24,93 metros, localizada no bairro Parque Perequê;

Nome: Trav. Souza, inscrita sob o código 2706, compreendida do vértice P850 de coordenadas E: 548527,63 m e N: 7455118,441 m, até o vértice P5005 de coordenadas E: 548486,513 m e N: 7455080,143 m, percorrendo 109,91 metros, localizada no bairro Parque Perequê;

Nome: Servidão 3920, inscrita sob o código 9379, compreendida do vértice P858 de coordenadas E: 547774,353 m e N: 7454444,492 m, até o vértice P857 de coordenadas E: 547762,446 m e N: 7454460,006 m, percorrendo 19,56 metros, localizada no bairro Parque Perequê;

Nome: Servidão 3921, inscrita sob o código 9308, compreendida do vértice P860 de coordenadas E: 547782,327 m e N: 7454254,042 m, até o vértice P859 de coordenadas E: 547747,531 m e N: 7454222,763 m, percorrendo 46,79 metros, localizada no bairro Parque Perequê;

Nome: Servidão 3922, inscrita sob o código 8857, compreendida do vértice P862 de coordenadas E: 547894,167 m e N: 7454489,7 m, até o vértice P861 de coordenadas E: 547912,038 m e N: 7454472,747 m, percorrendo 24,63 metros, localizada no bairro Parque Perequê;

Nome: Rua 3925, inscrita sob o código 6491, compreendida do vértice P1002 de coordenadas E: 548062,399 m e N: 7454572,884 m, até o vértice P1001 de coordenadas E: 548145,859 m e N: 7454557,002 m, percorrendo 84,96 metros, localizada no bairro Parque Perequê;

Nome: Trav. da Amizade II, inscrita sob o código 3272, compreendida do vértice P3426 de coordenadas E: 547499,795 m e N: 7453893,216 m, até o vértice P3425 de coordenadas E: 547486,731 m e N: 7453980,401 m, percorrendo 103,97 metros, localizada no bairro Parque Perequê;

Nome: Trevo 3918, inscrita sob o código 4722, compreendida do vértice P4054 de coordenadas E: 547607,234 m e N: 7453999,017 m, até o vértice P4053 de coordenadas E: 547564,425 m e N: 7453978,7 m, percorrendo 47,58 metros, localizada no bairro Parque Perequê;

Nome: Trevo 3927, inscrita sob o código 4148, compreendida do vértice P4092 de coordenadas E: 547965,446 m e N: 7454272,144 m, até o vértice P4091 de coordenadas E: 547933,414 m e N: 7454286,538 m, percorrendo 61,78 metros, localizada no bairro

Parque Perequê;

Nome: Rua da Guariba, inscrita sob o código 8476, compreendida do vértice P2 de coordenadas E: 557104,746 m e N: 7456159,454 m, até o vértice P1 de coordenadas E: 557362,93 m e N: 7456266,68 m, percorrendo 293,95 metros, localizada no bairro Piraquara;

Nome: Estrada das Antenas, inscrita sob o código 1510, compreendida do vértice P2070 de coordenadas E: 556404,445 m e N: 7455770,386 m, até o vértice P2069 de coordenadas E: 556915,417 m e N: 7456697,888 m, percorrendo 1355,17 metros, localizada no bairro Piraquara;

Nome: Rua 541, inscrita sob o código 6037, compreendida do vértice P3576 de coordenadas E: 556942,128 m e N: 7455490,075 m, até o vértice P3575 de coordenadas E: 556921,63 m e N: 7455585,931 m, percorrendo 100,59 metros, localizada no bairro Piraquara;

Nome: Rua 543, inscrita sob o código 3974, compreendida do vértice P3580 de coordenadas E: 557384,923 m e N: 7456361,724 m, até o vértice P3579 de coordenadas E: 557346,862 m e N: 7456305,096 m, percorrendo 68,44 metros, localizada no bairro Piraquara;

Nome: Rua 531, inscrita sob o código 2495, compreendida do vértice P3602 de coordenadas E: 557190,432 m e N: 7456649,879 m, até o vértice P3601 de coordenadas E: 557044,162 m e N: 7456705,856 m, percorrendo 162,17 metros, localizada no bairro Piraquara;

Nome: Rua 532, inscrita sob o código 3608, compreendida do vértice P3604 de coordenadas E: 557610,468 m e N: 7456688,834 m, até o vértice P3603 de coordenadas E: 557059,075 m e N: 7456675,358 m, percorrendo 619,88 metros, localizada no bairro Piraquara;

Nome: Rua 535, inscrita sob o código 3975, compreendida do vértice P3606 de coordenadas E: 557362,93 m e N: 7456266,68 m, até o vértice P3605 de coordenadas E: 557355,644 m e N: 7456467,488 m, percorrendo 256,24 metros, localizada no bairro Piraquara;

Nome: Rua 536, inscrita sob o código 5532, compreendida do vértice P3608 de coordenadas E: 556879,811 m e N: 7455535,3 m, até o vértice P3607 de coordenadas E: 556972,539 m e N: 7455672,467 m, percorrendo 166,7 metros, localizada no bairro Piraquara;

Nome: Estrada do Laboratório, inscrita sob o código 1764, compreendida do vértice P3768 de coordenadas E: 556270,246 m e N: 7455310,707 m, até o vértice P3767 de coordenadas E: 556924,698 m e N: 7455759,096 m, percorrendo 1036,51 metros, localizada no bairro Piraquara;

Nome: Rua 730, inscrita sob o código 2182, compreendida do vértice P5010 de coordenadas E: 568937,782 m e N: 7461408,476 m, até o vértice P5009 de coordenadas E: 568204,047 m e N: 7460979,401 m, percorrendo 180,26 metros, localizada no bairro Ponta Da Cruz;

Nome: Rua das Torres, inscrita sob o código 1271, compreendida do vértice P236 de coordenadas E: 569515,074 m e N: 7461143,986 m, até o vértice P235 de coordenadas E: 569913,606 m e N: 7461303,278 m, percorrendo 447,28 metros, localizada no bairro Ponta Da Cruz;

Nome: Trevo Ponta da Cruz, inscrita sob o código 6619, compreendida do vértice P1950 de coordenadas E: 569152,209 m e N: 7461756,174 m, até o vértice P1949 de coordenadas E: 569129,464 m e N: 7461776,126 m, percorrendo 54,89 metros, localizada no bairro Ponta Da Cruz;

Nome: Rua 732, inscrita sob o código 10278, compreendida do vértice P2748 de coordenadas E: 569545,691 m e N: 7461200,828 m, até o vértice P2747 de coordenadas E: 569524,914 m e N: 7461228,55 m, percorrendo 527,61 metros, localizada no bairro Ponta Da Cruz;

Nome: Rua 737, inscrita sob o código 188, compreendida do vértice P2752 de coordenadas E: 568282,349 m e N: 7460833,074 m, até o vértice P2751 de coordenadas E: 568407,329 m e N: 7460850,349 m, percorrendo 186,31 metros, localizada no bairro Ponta Da Cruz;

Nome: Rua 738, inscrita sob o código 5003, compreendida do vértice P2754 de coordenadas E: 568884,253 m e N: 7461147,273 m, até o vértice P2753 de coordenadas E: 568875,003 m e N: 7461219,939 m, percorrendo 73,45 metros, localizada no bairro Ponta Da Cruz;

Nome: Rua 729, inscrita sob o código 6023, compreendida do vértice P2770 de coordenadas E: 569515,074 m e N: 7461143,986 m, até o vértice P2769 de coordenadas E: 569524,914 m e N: 7461228,55 m, percorrendo 101,28 metros, localizada no bairro Ponta Da Cruz;

Nome: Rua 731, inscrita sob o código 6022, compreendida do vértice P2804 de coordenadas E: 569524,914 m e N: 7461228,55 m, até o vértice P2803 de coordenadas E: 569263,665 m e N: 7461122,394 m, percorrendo 282,56 metros, localizada no bairro Ponta Da Cruz;

Nome: Rua 730, inscrita sob o código 2182, compreendida do vértice P2806 de coordenadas E: 568873,905 m e N: 7461311,195 m, até o vértice P5009 de coordenadas E: 568204,047 m e N: 7460979,401 m, percorrendo 180,26 metros, localizada no bairro Ponta Da Cruz;

Nome: Trevo Serenar, inscrita sob o código 700, compreendida do vértice P346 de coordenadas E: 569485,281 m e N: 7463785,134 m, até o vértice P345 de coordenadas E: 569514,794 m e N: 7463848,597 m, percorrendo 133,45 metros, localizada no bairro Ponta Do Partido;

Nome: Rua 201, inscrita sob o código 7786, compreendida do vértice P570 de coordenadas E: 569865,519 m e N: 7463350,292 m, até o vértice P569 de coordenadas E: 569459,155 m e N: 7463793,654 m, percorrendo 1304,82 metros, localizada no bairro Ponta Do Par-

tido;

Nome: Rua 3967, inscrita sob o código 8321, compreendida do vértice P1616 de coordenadas E: 569370 m e N: 7463589,019 m, até o vértice P1615 de coordenadas E: 569415,915 m e N: 7463753,967 m, percorrendo 174,57 metros, localizada no bairro Ponta Do Partido;

Nome: Alça De Retorno 202, inscrita sob o código 7234, compreendida do vértice P3690 de coordenadas E: 569602,936 m e N: 7463939,804 m, até o vértice P3689 de coordenadas E: 569625,595 m e N: 7463992,599 m, percorrendo 73,57 metros, localizada no bairro Ponta Do Partido;

Nome: Trevo BR 101 Ponta do Partido, inscrita sob o código 4912, compreendida do vértice P3792 de coordenadas E: 569594,409 m e N: 7464502,986 m, até o vértice P3791 de coordenadas E: 569639,346 m e N: 7464120,047 m, percorrendo 673,21 metros, localizada no bairro Ponta Do Partido;

Nome: Escadaria 2905, inscrita sob o código 9604, compreendida do vértice P3442 de coordenadas E: 568824,983 m e N: 7458156,986 m, até o vértice P3441 de coordenadas E: 568836,113 m e N: 7458115,867 m, percorrendo 42,61 metros, localizada no bairro Ponta Do Sapê;

Nome: Rua 2912, inscrita sob o código 1762, compreendida do vértice P3692 de coordenadas E: 569392,912 m e N: 7457850,698 m, até o vértice P3691 de coordenadas E: 569414,235 m e N: 7457873,406 m, percorrendo 31,3 metros, localizada no bairro Ponta Do Sapê;

Nome: Rua 2909, inscrita sob o código 8061, compreendida do vértice P3712 de coordenadas E: 569260,478 m e N: 7457821,148 m, até o vértice P3711 de coordenadas E: 569426,674 m e N: 7457948,578 m, percorrendo 211,74 metros, localizada no bairro Ponta Do Sapê;

Nome: Rua Dibiase, inscrita sob o código 2170, compreendida do vértice P4592 de coordenadas E: 569186,199 m e N: 7457299,916 m, até o vértice P4591 de coordenadas E: 568742,704 m e N: 7457818,723 m, percorrendo 822,35 metros, localizada no bairro Ponta Do Sapê;

Nome: Rua 3008, inscrita sob o código 1594, compreendida do vértice P948 de coordenadas E: 570542,28 m e N: 7460913,405 m, até o vértice P947 de coordenadas E: 570726,167 m e N: 7461154,081 m, percorrendo 330,12 metros, localizada no bairro Ponta Dos Ubás;

Nome: Rua 3009, inscrita sob o código 2519, compreendida do vértice P952 de coordenadas E: 570768,207 m e N: 7461118,468 m, até o vértice P951 de coordenadas E: 570718,909 m e N: 7461137,986 m, percorrendo 60,69 metros, localizada no bairro Ponta Dos Ubás;

Nome: Rua 3010, inscrita sob o código 5832, compreendida do vértice P990 de coordenadas E: 570601,933 m e N: 7461017,961

m, até o vértice P989 de coordenadas E: 570542,28 m e N: 7460913,405 m, percorrendo 191,63 metros, localizada no bairro Ponta Dos Ubás;

Nome: Trevo Belvedere, inscrita sob o código 1377, compreendida do vértice P2094 de coordenadas E: 570343,122 m e N: 7461120,792 m, até o vértice P2093 de coordenadas E: 570190 m e N: 7461168,428 m, percorrendo 328,07 metros, localizada no bairro Ponta Dos Ubás;

Nome: Acesso 550, inscrita sob o código 10717, compreendida do vértice P262 de coordenadas E: 577047,487 m e N: 7451068,026 m, até o vértice P261 de coordenadas E: 577036,018 m e N: 7451007,328 m, percorrendo 84,09 metros, localizada no bairro Ponta Leste;

Nome: Caminho 328, inscrita sob o código 10718, compreendida do vértice P1560 de coordenadas E: 577125,625 m e N: 7451069,862 m, até o vértice P1559 de coordenadas E: 577092,162 m e N: 7451043,83 m, percorrendo 44,31 metros, localizada no bairro Ponta Leste;

Nome: Estrada Maciéis, inscrita sob o código 9874, compreendida do vértice P2846 de coordenadas E: 578063,076 m e N: 7450459,443 m, até o vértice P2845 de coordenadas E: 577377,038 m e N: 7451054,69 m, percorrendo 1268,66 metros, localizada no bairro Ponta Leste;

Nome: Escadaria 301, inscrita sob o código 9311, compreendida do vértice P4490 de coordenadas E: 577921,785 m e N: 7452193,969 m, até o vértice P4489 de coordenadas E: 577874,595 m e N: 7452216,281 m, percorrendo 52,23 metros, localizada no bairro Ponta Leste;

Nome: Rua 3309, inscrita sob o código 10899, compreendida do vértice P712 de coordenadas E: 569534,568 m e N: 7462125,493 m, até o vértice P711 de coordenadas E: 569493,343 m e N: 7462064,788 m, percorrendo 77,49 metros, localizada no bairro Pontal;

Nome: Av. do Canal, inscrita sob o código 2597, compreendida do vértice P802 de coordenadas E: 569926,285 m e N: 7461688,497 m, até o vértice P801 de coordenadas E: 569245,729 m e N: 7461760,416 m, percorrendo 729,27 metros, localizada no bairro Pontal;

Nome: Acesso 716, inscrita sob o código 5890, compreendida do vértice P1110 de coordenadas E: 569587,17 m e N: 7462069,281 m, até o vértice P1109 de coordenadas E: 569573,405 m e N: 7462079,992 m, percorrendo 17,44 metros, localizada no bairro Pontal;

Nome: Acesso 704, inscrita sob o código 1721, compreendida do vértice P1136 de coordenadas E: 569531,151 m e N: 7461983,235 m, até o vértice P1135 de coordenadas E: 569526,925 m e N: 7462002,939 m, percorrendo 20,15 metros, localizada no bairro Pontal;

Nome: Acesso 705, inscrita sob o código 2416, compreendida do vértice P1140 de coordenadas E: 569771,659 m e N: 7461394,486 m, até o vértice P1139 de coordenadas E: 569774,254 m e N: 7461410,91 m, percorrendo 16,72 metros, localizada no bairro Pontal;

Nome: Acesso 3335, inscrita sob o código 10906, compreendida do vértice P1142 de coordenadas E: 569156,808 m e N: 7462581,292 m, até o vértice P1141 de coordenadas E: 569216,741 m e N: 7462568,114 m, percorrendo 71,15 metros, localizada no bairro Pontal;

Nome: Acesso 712, inscrita sob o código 4665, compreendida do vértice P1238 de coordenadas E: 569676,271 m e N: 7462144,767 m, até o vértice P1237 de coordenadas E: 569658,474 m e N: 7462150,868 m, percorrendo 18,82 metros, localizada no bairro Pontal;

Nome: Alameda das Saíras, inscrita sob o código 1325, compreendida do vértice P1778 de coordenadas E: 570011,776 m e N: 7461723,232 m, até o vértice P1777 de coordenadas E: 569322,141 m e N: 7461813,797 m, percorrendo 714,03 metros, localizada no bairro Pontal;

Nome: Alameda dos Canários, inscrita sob o código 1779, compreendida do vértice P2578 de coordenadas E: 569672,486 m e N: 7461744,247 m, até o vértice P2577 de coordenadas E: 569723,213 m e N: 7461937,173 m, percorrendo 204,1 metros, localizada no bairro Pontal;

Nome: Rua da Felicidade, inscrita sob o código 4707, compreendida do vértice P2708 de coordenadas E: 569468,567 m e N: 7462026,185 m, até o vértice P2707 de coordenadas E: 569479,991 m e N: 7461987,544 m, percorrendo 40,31 metros, localizada no bairro Pontal;

Nome: Rua 709, inscrita sob o código 3717, compreendida do vértice P3756 de coordenadas E: 569125,21 m e N: 7462528,049 m, até o vértice P3755 de coordenadas E: 569027,707 m e N: 7462486,275 m, percorrendo 240,95 metros, localizada no bairro Pontal;

Nome: Rua 708, inscrita sob o código 3241, compreendida do vértice P3760 de coordenadas E: 569564,928 m e N: 7462061,812 m, até o vértice P3759 de coordenadas E: 569514,027 m e N: 7462091,283 m, percorrendo 58,91 metros, localizada no bairro Pontal;

Nome: Rua 710, inscrita sob o código 3982, compreendida do vértice P3802 de coordenadas E: 569849,089 m e N: 7461911,766 m, até o vértice P3801 de coordenadas E: 569831,081 m e N: 7461986,51 m, percorrendo 77,78 metros, localizada no bairro Pontal;

Nome: Rua 711, inscrita sob o código 4422, compreendida do vértice P3804 de coordenadas E: 570452,557 m e N: 7461714,949 m, até o vértice P3803 de coordenadas E: 570417,452 m e N:

7461944,805 m, percorrendo 268,39 metros, localizada no bairro Pontal;

Nome: Rua 718, inscrita sob o código 8220, compreendida do vértice P3808 de coordenadas E: 569657,396 m e N: 7461676,806 m, até o vértice P3807 de coordenadas E: 569672,486 m e N: 7461744,247 m, percorrendo 69,12 metros, localizada no bairro Pontal;

Nome: Beco 714, inscrita sob o código 5187, compreendida do vértice P4866 de coordenadas E: 570824,861 m e N: 7461758,717 m, até o vértice P4865 de coordenadas E: 570884,192 m e N: 7461906,874 m, percorrendo 180,18 metros, localizada no bairro Pontal;

Nome: Beco 719, inscrita sob o código 9902, compreendida do vértice P4872 de coordenadas E: 570289,923 m e N: 7461689,922 m, até o vértice P4871 de coordenadas E: 570134,214 m e N: 7461708,335 m, percorrendo 164,7 metros, localizada no bairro Pontal;

Nome: Rua 3120, inscrita sob o código 5829, compreendida do vértice P2122 de coordenadas E: 557460,836 m e N: 7459836,721 m, até o vértice P2121 de coordenadas E: 557428,938 m e N: 7459869,239 m, percorrendo 57,7 metros, localizada no bairro Porto Frade;

Nome: Rua 3063, inscrita sob o código 10759, compreendida do vértice P3060 de coordenadas E: 556242,83 m e N: 7459671,066 m, até o vértice P3059 de coordenadas E: 556212,715 m e N: 7459810,225 m, percorrendo 151,69 metros, localizada no bairro Porto Frade;

Nome: Rua 2395, inscrita sob o código 3201, compreendida do vértice P4270 de coordenadas E: 557350,642 m e N: 7459812,33 m, até o vértice P4269 de coordenadas E: 557374,213 m e N: 7459842,827 m, percorrendo 39,83 metros, localizada no bairro Porto Frade;

Nome: Trav. Aladin Nunes, inscrita sob o código 9733, compreendida do vértice P4560 de coordenadas E: 557473,868 m e N: 7459947,886 m, até o vértice P4559 de coordenadas E: 557519,88 m e N: 7459913,643 m, percorrendo 70,48 metros, localizada no bairro Porto Frade;

Nome: Rua 2402, inscrita sob o código 3202, compreendida do vértice P4616 de coordenadas E: 557425,313 m e N: 7459801,066 m, até o vértice P4615 de coordenadas E: 557374,213 m e N: 7459842,827 m, percorrendo 66,12 metros, localizada no bairro Porto Frade;

Nome: Rua 3620, inscrita sob o código 2626, compreendida do vértice P72 de coordenadas E: 582253,47 m e N: 7452506,566 m, até o vértice P71 de coordenadas E: 582280,89 m e N: 7452398,26 m, percorrendo 170,08 metros, localizada no bairro Portugal;

Nome: Rua 3623, inscrita sob o código 5833, compreendida do vértice P74 de coordenadas E: 582250,66 m e N: 7452526,764 m, até

o vértice P73 de coordenadas E: 582202,533 m e N: 7452552,531 m, percorrendo 54,61 metros, localizada no bairro Portugal;

Nome: Rua 3625, inscrita sob o código 9350, compreendida do vértice P114 de coordenadas E: 582363,423 m e N: 7452965,214 m, até o vértice P113 de coordenadas E: 582396,996 m e N: 7452945,116 m, percorrendo 40,82 metros, localizada no bairro Portugal;

Nome: Servidão 3622, inscrita sob o código 7565, compreendida do vértice P734 de coordenadas E: 582283,829 m e N: 7452587,225 m, até o vértice P733 de coordenadas E: 582264,425 m e N: 7452594,695 m, percorrendo 20,79 metros, localizada no bairro Portugal;

Nome: Servidão 3624, inscrita sob o código 9348, compreendida do vértice P738 de coordenadas E: 582252,574 m e N: 7452563,209 m, até o vértice P737 de coordenadas E: 582268,901 m e N: 7452560,599 m, percorrendo 20,97 metros, localizada no bairro Portugal;

Nome: Rua da Vila, inscrita sob o código 3203, compreendida do vértice P3940 de coordenadas E: 582250,891 m e N: 7452447,518 m, até o vértice P3939 de coordenadas E: 582395,08 m e N: 7452990,103 m, percorrendo 611,11 metros, localizada no bairro Portugal;

Nome: Trevo Praia Brava, inscrita sob o código 3992, compreendida do vértice P920 de coordenadas E: 553315,159 m e N: 7456075,486 m, até o vértice P919 de coordenadas E: 553277,628 m e N: 7456081,638 m, percorrendo 442,14 metros, localizada no bairro Praia Brava;

Nome: Trevo Trilha Porã, inscrita sob o código 1372, compreendida do vértice P4292 de coordenadas E: 553633,353 m e N: 7456577,912 m, até o vértice P4291 de coordenadas E: 553679,064 m e N: 7456629,312 m, percorrendo 82,58 metros, localizada no bairro Praia Brava;

Nome: Rua B, inscrita sob o código 3235, compreendida do vértice P652 de coordenadas E: 571909,601 m e N: 7455701,869 m, até o vértice P651 de coordenadas E: 571822,616 m e N: 7455767,522 m, percorrendo 109 metros, localizada no bairro Praia Da Chá Cara;

Nome: Rua A, inscrita sob o código 3234, compreendida do vértice P654 de coordenadas E: 571840,754 m e N: 7455716,185 m, até o vértice P653 de coordenadas E: 571872,312 m e N: 7455779,038 m, percorrendo 128,31 metros, localizada no bairro Praia Da Chá Cara;

Nome: Rua Prefeito Fausto Soares Moreira, inscrita sob o código 4967, compreendida do vértice P4444 de coordenadas E: 571291,694 m e N: 7456355,304 m, até o vértice P4443 de coordenadas E: 571288,089 m e N: 7456155,506 m, percorrendo 197,52 metros, localizada no bairro Praia Da Chá Cara;

Nome: Caminho 3771, inscrita sob o código 7322, compreendida do vértice P2932 de coordenadas E: 570527,775 m e N:

7441047,355 m, até o vértice P2931 de coordenadas E: 570510,975 m e N: 7440897,722 m, percorrendo 285,62 metros, localizada no bairro Praia Da Longa;

Nome: Caminho 3773, inscrita sob o código 2676, compreendida do vértice P2934 de coordenadas E: 570539,027 m e N: 7440864,659 m, até o vértice P2933 de coordenadas E: 570510,975 m e N: 7440897,722 m, percorrendo 44,63 metros, localizada no bairro Praia Da Longa;

Nome: Caminho 3772, inscrita sob o código 7557, compreendida do vértice P2936 de coordenadas E: 570629,337 m e N: 7441237,201 m, até o vértice P2935 de coordenadas E: 570506,033 m e N: 7441373,782 m, percorrendo 209,97 metros, localizada no bairro Praia Da Longa;

Nome: Caminho 3775, inscrita sob o código 2869, compreendida do vértice P2938 de coordenadas E: 570511,51 m e N: 7440834,769 m, até o vértice P2937 de coordenadas E: 570325,048 m e N: 7440836,718 m, percorrendo 292,08 metros, localizada no bairro Praia Da Longa;

Nome: Caminho 3774, inscrita sob o código 2679, compreendida do vértice P2940 de coordenadas E: 572001,186 m e N: 7443318,637 m, até o vértice P2939 de coordenadas E: 572123,148 m e N: 7443468,21 m, percorrendo 208,7 metros, localizada no bairro Praia Da Longa;

Nome: Caminho 3777, inscrita sob o código 6493, compreendida do vértice P2982 de coordenadas E: 570575,494 m e N: 7441271,504 m, até o vértice P2981 de coordenadas E: 570590,816 m e N: 7441311,536 m, percorrendo 44,21 metros, localizada no bairro Praia Da Longa;

Nome: Caminho 3776, inscrita sob o código 3159, compreendida do vértice P2986 de coordenadas E: 570602,079 m e N: 7440944,348 m, até o vértice P2985 de coordenadas E: 570601,599 m e N: 7440729,896 m, percorrendo 335,1 metros, localizada no bairro Praia Da Longa;

Nome: Caminho 1544, inscrita sob o código 10534, compreendida do vértice P3656 de coordenadas E: 570501,546 m e N: 7440813,455 m, até o vértice P3655 de coordenadas E: 570445,414 m e N: 7441007,261 m, percorrendo 222,39 metros, localizada no bairro Praia Da Longa;

Nome: Caminho 1771, inscrita sob o código 2677, compreendida do vértice P4276 de coordenadas E: 570494,3 m e N: 7440905,793 m, até o vértice P4275 de coordenadas E: 570510,975 m e N: 7440897,722 m, percorrendo 18,74 metros, localizada no bairro Praia Da Longa;

Nome: Trevo 1525, inscrita sob o código 6084, compreendida do vértice P298 de coordenadas E: 572052,663 m e N: 7460862,766 m, até o vértice P297 de coordenadas E: 571996,999 m e N: 7460919,219 m, percorrendo 91,78 metros, localizada no bairro Praia Da Ribeira;

Nome: Acesso 1532, inscrita sob o código 10484, compreendida do vértice P2208 de coordenadas E: 571271,47 m e N: 7460571,744 m, até o vértice P2207 de coordenadas E: 571313,214 m e N: 7460490,521 m, percorrendo 91,32 metros, localizada no bairro Praia Da Ribeira;

Nome: Trevo Parque Belém, inscrita sob o código 4853, compreendida do vértice P3440 de coordenadas E: 572017,964 m e N: 7460541,325 m, até o vértice P3439 de coordenadas E: 571967,159 m e N: 7460441,986 m, percorrendo 40,33 metros, localizada no bairro Praia Da Ribeira;

Nome: Travessa 1534, inscrita sob o código 4670, compreendida do vértice P4042 de coordenadas E: 571073,076 m e N: 7460008,042 m, até o vértice P4041 de coordenadas E: 571138,886 m e N: 7460028,961 m, percorrendo 69,06 metros, localizada no bairro Praia Da Ribeira;

Nome: Travessa 1535, inscrita sob o código 1479, compreendida do vértice P4044 de coordenadas E: 571064,661 m e N: 7460034,915 m, até o vértice P4043 de coordenadas E: 571130,276 m e N: 7460056,247 m, percorrendo 69 metros, localizada no bairro Praia Da Ribeira;

Nome: Trevo da Vila Histórica de Mambucaba, inscrita sob o código 5220, compreendida do vértice P1540 de coordenadas E: 550370,159 m e N: 7453629,736 m, até o vértice P1539 de coordenadas E: 550129,659 m e N: 7453698,986 m, percorrendo 266,66 metros, localizada no bairro Praia Das Goiabas;

Nome: Trav. Poeta Brasil dos Reis, inscrita sob o código 997, compreendida do vértice P842 de coordenadas E: 570527,876 m e N: 7455820,327 m, até o vértice P841 de coordenadas E: 570611,661 m e N: 7455828,901 m, percorrendo 84,22 metros, localizada no bairro Praia Do Anil;

Nome: Escada da Praia do Anil, inscrita sob o código 2118, compreendida do vértice P1024 de coordenadas E: 570770,514 m e N: 7455921,864 m, até o vértice P1023 de coordenadas E: 570803,056 m e N: 7455995,555 m, percorrendo 100,84 metros, localizada no bairro Praia Do Anil;

Nome: Rua Getúlio Vargas, inscrita sob o código 4416, compreendida do vértice P2080 de coordenadas E: 570609,085 m e N: 7455859,97 m, até o vértice P2079 de coordenadas E: 570661,394 m e N: 7455876,867 m, percorrendo 54,98 metros, localizada no bairro Praia Do Anil;

Nome: Escada 3643, inscrita sob o código 10032, compreendida do vértice P66 de coordenadas E: 576769,391 m e N: 7456579,629 m, até o vértice P65 de coordenadas E: 576774,663 m e N: 7456573,702 m, percorrendo 7,93 metros, localizada no bairro Praia Do Machado;

Nome: Escada 3631, inscrita sob o código 6585, compreendida do vértice P88 de coordenadas E: 576820,221 m e N: 7456685,378 m, até o vértice P87 de coordenadas E: 576850,406 m e N:

7456641,941 m, percorrendo 65,78 metros, localizada no bairro Praia Do Machado;

Nome: Escada 3632, inscrita sob o código 9998, compreendida do vértice P90 de coordenadas E: 576725,775 m e N: 7456548,574 m, até o vértice P89 de coordenadas E: 576707,294 m e N: 7456583,173 m, percorrendo 39,29 metros, localizada no bairro Praia Do Machado;

Nome: Acesso 3629, inscrita sob o código 5796, compreendida do vértice P1126 de coordenadas E: 576780,639 m e N: 7456559,049 m, até o vértice P1125 de coordenadas E: 576770,383 m e N: 7456567,517 m, percorrendo 13,31 metros, localizada no bairro Praia Do Machado;

Nome: Acesso 3642, inscrita sob o código 10471, compreendida do vértice P1278 de coordenadas E: 576504,706 m e N: 7456393,169 m, até o vértice P1277 de coordenadas E: 576483,953 m e N: 7456404,687 m, percorrendo 23,76 metros, localizada no bairro Praia Do Machado;

Nome: Beco 3641, inscrita sob o código 10027, compreendida do vértice P2588 de coordenadas E: 576465,219 m e N: 7456222,012 m, até o vértice P2587 de coordenadas E: 576464,582 m e N: 7456187,035 m, percorrendo 36,9 metros, localizada no bairro Praia Do Machado;

Nome: Rua 3218, inscrita sob o código 10724, compreendida do vértice P2862 de coordenadas E: 576807,364 m e N: 7456675,812 m, até o vértice P2861 de coordenadas E: 576791,036 m e N: 7456630,851 m, percorrendo 49,11 metros, localizada no bairro Praia Do Machado;

Nome: Rua Raul Leal, inscrita sob o código 4449, compreendida do vértice P3266 de coordenadas E: 576428,586 m e N: 7456337,283 m, até o vértice P3265 de coordenadas E: 576312,356 m e N: 7456300,049 m, percorrendo 300,98 metros, localizada no bairro Praia Do Machado;

Nome: Escadaria 3640, inscrita sob o código 10026, compreendida do vértice P3418 de coordenadas E: 576444,266 m e N: 7456191,142 m, até o vértice P3417 de coordenadas E: 576484,429 m e N: 7456199,717 m, percorrendo 64,65 metros, localizada no bairro Praia Do Machado;

Nome: Escadaria 3626, inscrita sob o código 2376, compreendida do vértice P4128 de coordenadas E: 576598,067 m e N: 7456510,799 m, até o vértice P4127 de coordenadas E: 576580,154 m e N: 7456534,164 m, percorrendo 29,48 metros, localizada no bairro Praia Do Machado;

Nome: Escadaria 3630, inscrita sob o código 7813, compreendida do vértice P4164 de coordenadas E: 576353,871 m e N: 7456167,233 m, até o vértice P4163 de coordenadas E: 576386,375 m e N: 7456243,534 m, percorrendo 101,41 metros, localizada no bairro Praia Do Machado;

Nome: Servidão 3627, inscrita sob o código 2684, compreendida do

vértice P4274 de coordenadas E: 576347,969 m e N: 7456167,004 m, até o vértice P4273 de coordenadas E: 576359,392 m e N: 7456190,837 m, percorrendo 26,43 metros, localizada no bairro Praia Do Machado;

Nome: Servidão 3634, inscrita sob o código 10017, compreendida do vértice P4314 de coordenadas E: 576452,465 m e N: 7456389,558 m, até o vértice P4313 de coordenadas E: 576464,05 m e N: 7456400,846 m, percorrendo 16,18 metros, localizada no bairro Praia Do Machado;

Nome: Servidão 3633, inscrita sob o código 9996, compreendida do vértice P4318 de coordenadas E: 576430,987 m e N: 7456309,382 m, até o vértice P4317 de coordenadas E: 576436,654 m e N: 7456329,158 m, percorrendo 24,49 metros, localizada no bairro Praia Do Machado;

Nome: Servidão 3635, inscrita sob o código 10015, compreendida do vértice P4320 de coordenadas E: 576448,498 m e N: 7456413,931 m, até o vértice P4319 de coordenadas E: 576480,236 m e N: 7456394,185 m, percorrendo 38,03 metros, localizada no bairro Praia Do Machado;

Nome: Servidão 3637, inscrita sob o código 10020, compreendida do vértice P4322 de coordenadas E: 576837,489 m e N: 7456626,309 m, até o vértice P4321 de coordenadas E: 576845,764 m e N: 7456613,233 m, percorrendo 15,48 metros, localizada no bairro Praia Do Machado;

Nome: Servidão 3638, inscrita sob o código 10024, compreendida do vértice P4324 de coordenadas E: 576358,523 m e N: 7456277,7 m, até o vértice P4323 de coordenadas E: 576345,708 m e N: 7456253,358 m, percorrendo 27,51 metros, localizada no bairro Praia Do Machado;

Nome: Servidão 3639, inscrita sob o código 10022, compreendida do vértice P4328 de coordenadas E: 576382,427 m e N: 7456268,134 m, até o vértice P4327 de coordenadas E: 576375,468 m e N: 7456248,583 m, percorrendo 21,71 metros, localizada no bairro Praia Do Machado;

Nome: Servidão 3644, inscrita sob o código 10473, compreendida do vértice P4386 de coordenadas E: 576427,768 m e N: 7456181,369 m, até o vértice P4385 de coordenadas E: 576393,308 m e N: 7456192,528 m, percorrendo 39,96 metros, localizada no bairro Praia Do Machado;

Nome: Rua 3636, inscrita sob o código 10019, compreendida do vértice P4520 de coordenadas E: 576558,042 m e N: 7456482,919 m, até o vértice P4519 de coordenadas E: 576598,067 m e N: 7456510,799 m, percorrendo 49,18 metros, localizada no bairro Praia Do Machado;

Nome: Rua 3628, inscrita sob o código 2897, compreendida do vértice P4556 de coordenadas E: 576104,551 m e N: 7455940,802 m, até o vértice P4555 de coordenadas E: 576058,662 m e N: 7455880,282 m, percorrendo 77,18 metros, localizada no bairro

Praia Do Machado;

Nome: Rua 565, inscrita sob o código 9787, compreendida do vértice P2192 de coordenadas E: 559299,962 m e N: 7462132,57 m, até o vértice P2191 de coordenadas E: 559371,708 m e N: 7462252,18 m, percorrendo 202,71 metros, localizada no bairro Praia Do Recife;

Nome: Rua 564, inscrita sob o código 9802, compreendida do vértice P2196 de coordenadas E: 559389,684 m e N: 7462039,846 m, até o vértice P2195 de coordenadas E: 559426,15 m e N: 7462180,873 m, percorrendo 167,26 metros, localizada no bairro Praia Do Recife;

Nome: Caminho 566, inscrita sob o código 9785, compreendida do vértice P2356 de coordenadas E: 559053,39 m e N: 7462373,404 m, até o vértice P2355 de coordenadas E: 559051,743 m e N: 7462677,346 m, percorrendo 445,01 metros, localizada no bairro Praia Do Recife;

Nome: Rua do Mirante, inscrita sob o código 10777, compreendida do vértice P548 de coordenadas E: 567387,577 m e N: 7453889,777 m, até o vértice P547 de coordenadas E: 567304,283 m e N: 7453881,88 m, percorrendo 91,1 metros, localizada no bairro Praia Grande;

Nome: Rua 3094, inscrita sob o código 1791, compreendida do vértice P2996 de coordenadas E: 567304,283 m e N: 7453881,88 m, até o vértice P2995 de coordenadas E: 567314,482 m e N: 7453947,469 m, percorrendo 280,62 metros, localizada no bairro Praia Grande;

Nome: Rua Ponta do Calafate, inscrita sob o código 939, compreendida do vértice P3634 de coordenadas E: 567970,004 m e N: 7453556,71 m, até o vértice P3633 de coordenadas E: 568050,183 m e N: 7453632,502 m, percorrendo 116,71 metros, localizada no bairro Praia Grande;

Nome: Rua Narciso Martins, inscrita sob o código 3820, compreendida do vértice P180 de coordenadas E: 550950,167 m e N: 7453637,658 m, até o vértice P179 de coordenadas E: 550919,729 m e N: 7453686,655 m, percorrendo 57,76 metros, localizada no bairro Praia Vermelha;

Nome: Rua 3780, inscrita sob o código 3905, compreendida do vértice P2140 de coordenadas E: 551393,511 m e N: 7454155,502 m, até o vértice P2139 de coordenadas E: 551350,325 m e N: 7454589,24 m, percorrendo 472,13 metros, localizada no bairro Praia Vermelha;

Nome: Rua 3797, inscrita sob o código 1274, compreendida do vértice P2222 de coordenadas E: 551006,244 m e N: 7453529,693 m, até o vértice P2221 de coordenadas E: 550998,051 m e N: 7453541,6 m, percorrendo 62,34 metros, localizada no bairro Praia Vermelha;

Nome: Rua das Canoas, inscrita sob o código 1273, compreendida do vértice P3198 de coordenadas E: 551143,203 m e N: 7453594,019 m, até o vértice P3197 de coordenadas E: 550943,843

m e N: 7453593,415 m, percorrendo 250,35 metros, localizada no bairro Praia Vermelha;

Nome: Servidão 3787, inscrita sob o código 9416, compreendida do vértice P3870 de coordenadas E: 550946,082 m e N: 7453552,107 m, até o vértice P3869 de coordenadas E: 550918,335 m e N: 7453578,03 m, percorrendo 48,17 metros, localizada no bairro Praia Vermelha;

Nome: Escadaria 3791, inscrita sob o código 4998, compreendida do vértice P4506 de coordenadas E: 566469,165 m e N: 7438548,995 m, até o vértice P4505 de coordenadas E: 566453,789 m e N: 7438611,13 m, percorrendo 67,75 metros, localizada no bairro Praia Vermelha Da I. Grande;

Nome: Caminho 3781, inscrita sob o código 4794, compreendida do vértice P4650 de coordenadas E: 566125,778 m e N: 7438634,038 m, até o vértice P4649 de coordenadas E: 565922,027 m e N: 7438493,53 m, percorrendo 527,5 metros, localizada no bairro Praia Vermelha Da I. Grande;

Nome: Caminho 3782, inscrita sob o código 6812, compreendida do vértice P4652 de coordenadas E: 566537,355 m e N: 7438254,957 m, até o vértice P4651 de coordenadas E: 566450,899 m e N: 7438008,254 m, percorrendo 316,66 metros, localizada no bairro Praia Vermelha Da I. Grande;

Nome: Caminho 3783, inscrita sob o código 6957, compreendida do vértice P4654 de coordenadas E: 566535,034 m e N: 7438282,335 m, até o vértice P4653 de coordenadas E: 566531,57 m e N: 7438172,986 m, percorrendo 123,54 metros, localizada no bairro Praia Vermelha Da I. Grande;

Nome: Caminho 3784, inscrita sob o código 1705, compreendida do vértice P4656 de coordenadas E: 566519,03 m e N: 7438466,4 m, até o vértice P4655 de coordenadas E: 566291,89 m e N: 7438323,282 m, percorrendo 503,92 metros, localizada no bairro Praia Vermelha Da I. Grande;

Nome: Caminho 3785, inscrita sob o código 410, compreendida do vértice P4658 de coordenadas E: 566258,22 m e N: 7438549,418 m, até o vértice P4657 de coordenadas E: 566484,543 m e N: 7438507,464

m, percorrendo 292,47 metros, localizada no bairro Praia Vermelha Da I. Grande;

Nome: Caminho 3786, inscrita sob o código 8304, compreendida do vértice P4662 de coordenadas E: 566556,689 m e N: 7438295,266 m, até o vértice P4661 de coordenadas E: 566537,355 m e N: 7438254,957 m, percorrendo 50,41 metros, localizada no bairro Praia Vermelha Da I. Grande;

Nome: Caminho 3789, inscrita sob o código 3104, compreendida do vértice P4664 de coordenadas E: 566514,079 m e N: 7438153,79 m, até o vértice P4663 de coordenadas E: 566326,874 m e N: 7438013,435 m, percorrendo 254,43 metros, localizada no bairro Praia Vermelha Da I. Grande;

Nome: Caminho 3790, inscrita sob o código 4587, compreendida do vértice P4694 de coordenadas E: 566552,486 m e N: 7438267,827 m, até o vértice P4693 de coordenadas E: 566678,705 m e N: 7438157,334 m, percorrendo 213,13 metros, localizada no bairro Praia Vermelha Da I. Grande;

Nome: Caminho 3792, inscrita sob o código 8723, compreendida do vértice P4696 de coordenadas E: 566609,224 m e N: 7438382,514 m, até o vértice P4695 de coordenadas E: 566703,651 m e N: 7438331,631 m, percorrendo 151,9 metros, localizada no bairro Praia Vermelha Da I. Grande;

Nome: Caminho 3794, inscrita sob o código 1580, compreendida do vértice P4698 de coordenadas E: 566540,867 m e N: 7438466,024 m, até o vértice P4697 de coordenadas E: 566535,034 m e N: 7438282,335 m, percorrendo 193,42 metros, localizada no bairro Praia Vermelha Da I. Grande;

Nome: Caminho 3793, inscrita sob o código 409, compreendida do vértice P4702 de coordenadas E: 566326,73 m e N: 7438558,326 m, até o vértice P4701 de coordenadas E: 566401,803 m e N: 7438506,566 m, percorrendo 139,24 metros, localizada no bairro Praia Vermelha Da I. Grande;

Nome: Caminho 3795, inscrita sob o código 1581, compreendida do vértice P4710 de coordenadas E: 566640,768 m e N: 7438463,408 m, até o vértice P4709 de coordenadas E: 566535,034 m e N: 7438282,335 m, percorrendo 244,62 metros, localizada no bairro Praia Vermelha Da I. Grande;

Nome: Caminho do Itaguaçu, inscrita sob o código 2845, compreendida do vértice P4820 de coordenadas E: 566821,291 m e N: 7438627,657 m, até o vértice P4819 de coordenadas E: 566676,799 m e N: 7438487,467 m, percorrendo 211,62 metros, localizada no bairro Praia Vermelha Da I. Grande;

Nome: Caminho da Roça de Provetá, inscrita sob o código 2230, compreendida do vértice P178 de coordenadas E: 567327,964 m e N: 7436549,932 m, até o vértice P177 de coordenadas E: 567530,337 m e N: 7436718,967 m, percorrendo 283,19 metros, localizada no bairro Provetá;

Nome: Caminho da Praia do Provetá, inscrita sob o código 10846, compreendida do vértice P534 de coordenadas E: 567533,78 m e N: 7436105,116 m, até o vértice P533 de coordenadas E: 567477,082 m e N: 7436189,142 m, percorrendo 581,3 metros, localizada no bairro Provetá;

Nome: Caminho 3798, inscrita sob o código 9293, compreendida do vértice P692 de coordenadas E: 567171,707 m e N: 7436571,617 m, até o vértice P691 de coordenadas E: 567250 m e N: 7436667,73 m, percorrendo 161,71 metros, localizada no bairro Provetá;

Nome: Escada 3904, inscrita sob o código 9275, compreendida do vértice P710 de coordenadas E: 567345,943 m e N: 7436523,023 m, até o vértice P709 de coordenadas E: 567329,751 m e N:

7436512,095 m, percorrendo 20,7 metros, localizada no bairro Provetá;

Nome: Servidão 3902, inscrita sob o código 9273, compreendida do vértice P736 de coordenadas E: 567323,935 m e N: 7436476,14 m, até o vértice P735 de coordenadas E: 567311,526 m e N: 7436477,167 m, percorrendo 12,45 metros, localizada no bairro Provetá;

Nome: Trav. Nobre I, inscrita sob o código 10376, compreendida do vértice P754 de coordenadas E: 567314,074 m e N: 7436407,411 m, até o vértice P753 de coordenadas E: 567295,441 m e N: 7436362,577 m, percorrendo 79,23 metros, localizada no bairro Provetá;

Nome: Rua 3103, inscrita sob o código 10789, compreendida do vértice P812 de coordenadas E: 566935,37 m e N: 7436378,056 m, até o vértice P811 de coordenadas E: 567016,234 m e N: 7436383,513 m, percorrendo 81,05 metros, localizada no bairro Provetá;

Nome: Caminho 3653, inscrita sob o código 8288, compreendida do vértice P1046 de coordenadas E: 567638,86 m e N: 7435020,268 m, até o vértice P1045 de coordenadas E: 567492,898 m e N: 7436163,197 m, percorrendo 1482,36 metros, localizada no bairro Provetá;

Nome: Rua Beira Rio, inscrita sob o código 10419, compreendida do vértice P1052 de coordenadas E: 567265,911 m e N: 7436655,171 m, até o vértice P1051 de coordenadas E: 567295,51 m e N: 7436716,5 m, percorrendo 68,54 metros, localizada no bairro Provetá;

Nome: Caminho 3648, inscrita sob o código 10850, compreendida do vértice P1150 de coordenadas E: 567012,929 m e N: 7436476,848 m, até o vértice P1149 de coordenadas E: 566812,1 m e N: 7436064,322 m, percorrendo 475,97 metros, localizada no bairro Provetá;

Nome: Rua Capitolino, inscrita sob o código 10421, compreendida do vértice P1158 de coordenadas E: 567217,5 m e N: 7436516,387 m, até o vértice P1157 de coordenadas E: 567171,707 m e N: 7436571,617 m, percorrendo 73,88 metros, localizada no bairro Provetá;

Nome: Beco 3663, inscrita sob o código 10412, compreendida do vértice P1272 de coordenadas E: 567125,283 m e N: 7436483,652 m, até o vértice P1271 de coordenadas E: 567137,153 m e N: 7436470,12 m, percorrendo 23,4 metros, localizada no bairro Provetá;

Nome: Escada 3874, inscrita sob o código 10865, compreendida do vértice P1310 de coordenadas E: 567453,076 m e N: 7436404,356 m, até o vértice P1309 de coordenadas E: 567431,736 m e N: 7436407,503 m, percorrendo 23,23 metros, localizada no bairro Provetá;

Nome: Escada 3879, inscrita sob o código 10859, compreendida do

vértice P1312 de coordenadas E: 567084,057 m e N: 7436644,07 m, até o vértice P1311 de coordenadas E: 567133,892 m e N: 7436597,102 m, percorrendo 71,77 metros, localizada no bairro Provetá;

Nome: Escada 3875, inscrita sob o código 10866, compreendida do vértice P1314 de coordenadas E: 567433,272 m e N: 7436422,318 m, até o vértice P1313 de coordenadas E: 567431,736 m e N: 7436407,503 m, percorrendo 20,18 metros, localizada no bairro Provetá;

Nome: Servidão 3826, inscrita sob o código 9292, compreendida do vértice P1394 de coordenadas E: 567202,925 m e N: 7436631,616 m, até o vértice P1393 de coordenadas E: 567202,514 m e N: 7436655,943 m, percorrendo 24,33 metros, localizada no bairro Provetá;

Nome: Servidão 3829, inscrita sob o código 10418, compreendida do vértice P1396 de coordenadas E: 567296,434 m e N: 7436678,322 m, até o vértice P1395 de coordenadas E: 567281,248 m e N: 7436684,675 m, percorrendo 16,46 metros, localizada no bairro Provetá;

Nome: Servidão 3814, inscrita sob o código 10423, compreendida do vértice P1422 de coordenadas E: 567078,115 m e N: 7436457,408 m, até o vértice P1421 de coordenadas E: 567072,433 m e N: 7436440,18 m, percorrendo 18,14 metros, localizada no bairro Provetá;

Nome: Rua Neves Martins, inscrita sob o código 10381, compreendida do vértice P1440 de coordenadas E: 567428,824 m e N: 7436240,412 m, até o vértice P1439 de coordenadas E: 567217,945 m e N: 7436378,575 m, percorrendo 298,14 metros, localizada no bairro Provetá;

Nome: Rua Maria Neves, inscrita sob o código 3346, compreendida do vértice P1450 de coordenadas E: 567198,664 m e N: 7436441,156 m, até o vértice P1449 de coordenadas E: 567265,911 m e N: 7436655,171 m, percorrendo 246,15 metros, localizada no bairro Provetá;

Nome: Servidão 3873, inscrita sob o código 10860, compreendida do vértice P2026 de coordenadas E: 567328,547 m e N: 7436459,644 m, até o vértice P2025 de coordenadas E: 567311,526 m e N: 7436477,167 m, percorrendo 24,44 metros, localizada no bairro Provetá;

Nome: Rua 3877, inscrita sob o código 10870, compreendida do vértice P2060 de coordenadas E: 567534,561 m e N: 7436097,072 m, até o vértice P2059 de coordenadas E: 567513,412 m e N: 7436141,941 m, percorrendo 83,43 metros, localizada no bairro Provetá;

Nome: Travessa 3662, inscrita sob o código 10409, compreendida do vértice P2354 de coordenadas E: 567431,736 m e N: 7436407,503 m, até o vértice P2353 de coordenadas E: 567365,114 m e N: 7436350,35 m, percorrendo 98,72 metros, localizada no

bairro Provetá;

Nome: Caminho 3830, inscrita sob o código 909, compreendida do vértice P2392 de coordenadas E: 567443,114 m e N: 7435815,584 m, até o vértice P2391 de coordenadas E: 567435,895 m e N: 7436338,446 m, percorrendo 189,41 metros, localizada no bairro Provetá;

Nome: Caminho 3831, inscrita sob o código 2140, compreendida do vértice P2396 de coordenadas E: 567509,919 m e N: 7435924,622 m, até o vértice P2395 de coordenadas E: 567678,577 m e N: 7435945,008 m, percorrendo 192,38 metros, localizada no bairro Provetá;

Nome: Caminho 3822, inscrita sob o código 5274, compreendida do vértice P2434 de coordenadas E: 567171,707 m e N: 7436571,617 m, até o vértice P2433 de coordenadas E: 567133,892 m e N: 7436597,102 m, percorrendo 50,24 metros, localizada no bairro Provetá;

Nome: Caminho 3827, inscrita sob o código 10374, compreendida do vértice P2436 de coordenadas E: 567390,302 m e N: 7436271,535 m, até o vértice P2435 de coordenadas E: 567408,634 m e N: 7436300,678 m, percorrendo 34,43 metros, localizada no bairro Provetá;

Nome: Travessa 3809, inscrita sob o código 7251, compreendida do vértice P2438 de coordenadas E: 567405,14 m e N: 7436306,92 m, até o vértice P2437 de coordenadas E: 567429,078 m e N: 7436345,676 m, percorrendo 45,61 metros, localizada no bairro Provetá;

Nome: Travessa 3808, inscrita sob o código 10416, compreendida do vértice P2440 de coordenadas E: 567141,956 m e N: 7436475,113 m, até o vértice P2439 de coordenadas E: 567125,283 m e N: 7436483,652 m, percorrendo 20,48 metros, localizada no bairro Provetá;

Nome: Beco 3815, inscrita sob o código 10424, compreendida do vértice P2776 de coordenadas E: 567232,904 m e N: 7436461,291 m, até o vértice P2775 de coordenadas E: 567230,346 m e N: 7436434,648 m, percorrendo 26,77 metros, localizada no bairro Provetá;

Nome: Beco 3872, inscrita sob o código 10858, compreendida do vértice P2610 de coordenadas E: 567196,891 m e N: 7436371,393 m, até o vértice P2609 de coordenadas E: 567162,501 m e N: 7436388,899 m, percorrendo 41,45 metros, localizada no bairro Provetá;

Nome: Rua Maria Soares, inscrita sob o código 1799, compreendida do vértice P2540 de coordenadas E: 567212,857 m e N: 7436344,701 m, até o vértice P2539 de coordenadas E: 567213,658 m e N: 7436438,414 m, percorrendo 95,17 metros, localizada no bairro Provetá;

Nome: Trav. Nobre II, inscrita sob o código 10375, compreendida do vértice P2564 de coordenadas E: 567316,454 m e N:

7436325,985 m, até o vértice P2563 de coordenadas E: 567329,889 m e N: 7436401,926 m, percorrendo 77,48 metros, localizada no bairro Provetá;

Nome: Travessa 3871, inscrita sob o código 10854, compreendida do vértice P2600 de coordenadas E: 567124,831 m e N: 7436494,509 m, até o vértice P2599 de coordenadas E: 567105,881 m e N: 7436494,509 m, percorrendo 18,95 metros, localizada no bairro Provetá;

Nome: Beco 3876, inscrita sob o código 10867, compreendida do vértice P2618 de coordenadas E: 567475,952 m e N: 7436373,036 m, até o vértice P2617 de coordenadas E: 567450,993 m e N: 7436349,807 m, percorrendo 35,79 metros, localizada no bairro Provetá;

Nome: Beco 3880, inscrita sob o código 10857, compreendida do vértice P2666 de coordenadas E: 567103,274 m e N: 7436413,826 m, até o vértice P2665 de coordenadas E: 567121,713 m e N: 7436409,649 m, percorrendo 18,94 metros, localizada no bairro Provetá;

Nome: Rua Pedro Soares, inscrita sob o código 5536, compreendida do vértice P2912 de coordenadas E: 567444,734 m e N: 7436329,415 m, até o vértice P2911 de coordenadas E: 567053,409 m e N: 7436441,253 m, percorrendo 424,21 metros, localizada no bairro Provetá;

Nome: Rua Bela Vista, inscrita sob o código 9274, compreendida do vértice P3006 de coordenadas E: 567244,065 m e N: 7436499,153 m, até o vértice P3005 de coordenadas E: 567328,214 m e N: 7436584,681 m, percorrendo 208,37 metros, localizada no bairro Provetá;

Nome: Servidão 3089, inscrita sob o código 10768, compreendida do vértice P3050 de coordenadas E: 567069,007 m e N: 7436393,901 m, até o vértice P3049 de coordenadas E: 567066,269 m e N: 7436377,919 m, percorrendo 16,22 metros, localizada no bairro Provetá;

Nome: Beco 3823, inscrita sob o código 5755, compreendida do vértice P3104 de coordenadas E: 567125,283 m e N: 7436483,652 m, até o vértice P3103 de coordenadas E: 567122,937 m e N: 7436526,437 m, percorrendo 42,93 metros, localizada no bairro Provetá;

Nome: Beco 3821, inscrita sob o código 6486, compreendida do vértice P3106 de coordenadas E: 567275,64 m e N: 7436457,758 m, até o vértice P3105 de coordenadas E: 567263,132 m e N: 7436426,409 m, percorrendo 33,83 metros, localizada no bairro Provetá;

Nome: Rua Da Assembleia, inscrita sob o código 10835, compreendida do vértice P3116 de coordenadas E: 567183,372 m e N: 7436442,893 m, até o vértice P3115 de coordenadas E: 567150,17 m e N: 7436367,929 m, percorrendo 82,69 metros, localizada no bairro Provetá;

Nome: Rua Valério, inscrita sob o código 2219, compreendida do vértice P3396 de coordenadas E: 567113,149 m e N: 7436373,317 m, até o vértice P3395 de coordenadas E: 567144,38 m e N: 7436440,589 m, percorrendo 78,1 metros, localizada no bairro Provetá;

Nome: Trav. da Glória, inscrita sob o código 6569, compreendida do vértice P3600 de coordenadas E: 567338,111 m e N: 7436314,979 m, até o vértice P3599 de coordenadas E: 567365,823 m e N: 7436390,801 m, percorrendo 85,52 metros, localizada no bairro Provetá;

Nome: Servidão 3556, inscrita sob o código 10426, compreendida do vértice P3644 de coordenadas E: 567125,51 m e N: 7436371,53 m, até o vértice P3643 de coordenadas E: 567129,823 m e N: 7436387,121 m, percorrendo 16,18 metros, localizada no bairro Provetá;

Nome: Rua Do Cemitério, inscrita sob o código 5535, compreendida do vértice P3752 de coordenadas E: 567016,234 m e N: 7436383,513 m, até o vértice P3751 de coordenadas E: 567053,409 m e N: 7436441,253 m, percorrendo 78,47 metros, localizada no bairro Provetá;

Nome: Rua Bertoldo, inscrita sob o código 10377, compreendida do vértice P3928 de coordenadas E: 567263,619 m e N: 7436370,508 m, até o vértice P3927 de coordenadas E: 567269,691 m e N: 7436369,529 m, percorrendo 90,87 metros, localizada no bairro Provetá;

Nome: Caminho da Praia de Araçatiba, inscrita sob o código 9287, compreendida do vértice P4114 de coordenadas E: 567206,711 m e N: 7436476,331 m, até o vértice P4113 de coordenadas E: 567602,888 m e N: 7437248,898 m, percorrendo 1003,62 metros, localizada no bairro Provetá;

Nome: Beco da Alexandrina, inscrita sob o código 10855, compreendida do vértice P4440 de coordenadas E: 567112,595 m e N: 7436440,805 m, até o vértice P4439 de coordenadas E: 567093,304 m e N: 7436504,207 m, percorrendo 82,24 metros, localizada no bairro Provetá;

Nome: Rua 3661, inscrita sob o código 10413, compreendida do vértice P4578 de coordenadas E: 567063,866 m e N: 7436513,115 m, até o vértice P4577 de coordenadas E: 567124,93 m e N: 7436477,697 m, percorrendo 87,07 metros, localizada no bairro Provetá;

Nome: Rua 3658, inscrita sob o código 3559, compreendida do vértice P4600 de coordenadas E: 567137,246 m e N: 7436440,928 m, até o vértice P4599 de coordenadas E: 567209,318 m e N: 7436513,397 m, percorrendo 120,75 metros, localizada no bairro Provetá;

Nome: Caminho da Praia Vermelha, inscrita sob o código 7958, compreendida do vértice P852 de coordenadas E: 567303,033 m e N: 7437141,82 m, até o vértice P851 de coordenadas E: 567265,911

m e N: 7436655,171 m, percorrendo 546,78 metros, localizada no bairro Provetá;

Nome: Rua Mirim, inscrita sob o código 8545, compreendida do vértice P1948 de coordenadas E: 563144,638 m e N: 7466510,013 m, até o vértice P1947 de coordenadas E: 562983,902 m e N: 7466755,358 m, percorrendo 479,08 metros, localizada no bairro Reserva Indígena;

Nome: Rua 259, inscrita sob o código 1725, compreendida do vértice P1270 de coordenadas E: 568374,28 m e N: 7456527,085 m, até o vértice P1269 de coordenadas E: 568338,715 m e N: 7456658,963 m, percorrendo 168,49 metros, localizada no bairro Retiro;

Nome: Rua 260, inscrita sob o código 9320, compreendida do vértice P1352 de coordenadas E: 568870,091 m e N: 7456678,255 m, até o vértice P1351 de coordenadas E: 568789,714 m e N: 7456732,476 m, percorrendo 112,34 metros, localizada no bairro Retiro;

Nome: Rua 262, inscrita sob o código 9324, compreendida do vértice P1356 de coordenadas E: 568391,811 m e N: 7456740,363 m, até o vértice P1355 de coordenadas E: 568382,417 m e N: 7456693,816 m, percorrendo 48,21 metros, localizada no bairro Retiro;

Nome: Rua 263, inscrita sob o código 1814, compreendida do vértice P1358 de coordenadas E: 568338,715 m e N: 7456658,963 m, até o vértice P1357 de coordenadas E: 568364,676 m e N: 7456707,073 m, percorrendo 54,77 metros, localizada no bairro Retiro;

Nome: Acesso 261, inscrita sob o código 9781, compreendida do vértice P1910 de coordenadas E: 569103,937 m e N: 7457185,17 m, até o vértice P1909 de coordenadas E: 569138,201 m e N: 7457181,932 m, percorrendo 34,45 metros, localizada no bairro Retiro;

Nome: Trevo da Santa Rita do Bracuí, inscrita sob o código 5065, compreendida do vértice P5024 de coordenadas E: 561433,711 m e N: 7463410,121 m, até o vértice P5025 de coordenadas E: 561444,732 m e N: 7463406,191 m, percorrendo 105,9 metros, localizada no bairro Santa Rita Do Bracuí;

Nome: Rua Bacurau, inscrita sob o código 412, compreendida do vértice P4 de coordenadas E: 561923,891 m e N: 7463114,105 m, até o vértice P3 de coordenadas E: 561875,812 m e N: 7463078,587 m, percorrendo 60,54 metros, localizada no bairro Santa Rita Do Bracuí;

Nome: Escada 3316, inscrita sob o código 9617, compreendida do vértice P146 de coordenadas E: 561269,164 m e N: 7463686,051 m, até o vértice P145 de coordenadas E: 561280,427 m e N: 7463648,977 m, percorrendo 39,43 metros, localizada no bairro Santa Rita Do Bracuí;

Nome: Rua Curió, inscrita sob o código 9683, compreendida do

vértice P210 de coordenadas E: 560812,601 m e N: 7462981,144 m, até o vértice P209 de coordenadas E: 560906,772 m e N: 7462951,482 m, percorrendo 100,57 metros, localizada no bairro Santa Rita Do Bracuú;

Nome: Rua 3329, inscrita sob o código 9703, compreendida do vértice P214 de coordenadas E: 560741,139 m e N: 7463464,332 m, até o vértice P213 de coordenadas E: 560767,321 m e N: 7463488,806 m, percorrendo 37,89 metros, localizada no bairro Santa Rita Do Bracuú;

Nome: Rua 3271, inscrita sob o código 7526, compreendida do vértice P246 de coordenadas E: 561270,312 m e N: 7463391,381 m, até o vértice P245 de coordenadas E: 561285,528 m e N: 7463433,136 m, percorrendo 44,46 metros, localizada no bairro Santa Rita Do Bracuú;

Nome: Rua 3260, inscrita sob o código 6276, compreendida do vértice P258 de coordenadas E: 561049,537 m e N: 7463514,215 m, até o vértice P257 de coordenadas E: 560900,659 m e N: 7463574,986 m, percorrendo 202,15 metros, localizada no bairro Santa Rita Do Bracuú;

Nome: Rua 3243, inscrita sob o código 4948, compreendida do vértice P260 de coordenadas E: 561634,756 m e N: 7463245,364 m, até o vértice P259 de coordenadas E: 561600,149 m e N: 7463213,231 m, percorrendo 60,73 metros, localizada no bairro Santa Rita Do Bracuú;

Nome: Rua 3269, inscrita sob o código 7184, compreendida do vértice P300 de coordenadas E: 561500,624 m e N: 7463247,734 m, até o vértice P299 de coordenadas E: 561552,131 m e N: 7463349,407 m, percorrendo 139,52 metros, localizada no bairro Santa Rita Do Bracuú;

Nome: Rua Zé Lobo, inscrita sob o código 8026, compreendida do vértice P336 de coordenadas E: 561038,033 m e N: 7463302,771 m, até o vértice P335 de coordenadas E: 561004,99 m e N: 7463318,197 m, percorrendo 36,47 metros, localizada no bairro Santa Rita Do Bracuú;

Nome: Rua Mala Velha, inscrita sob o código 6815, compreendida do vértice P378 de coordenadas E: 561014,265 m e N: 7462988,334 m, até o vértice P377 de coordenadas E: 560966,025 m e N: 7463009,989 m, percorrendo 53,06 metros, localizada no bairro Santa Rita Do Bracuú;

Nome: Trav. Deus e Amor, inscrita sob o código 4786, compreendida do vértice P388 de coordenadas E: 561175,829 m e N: 7463522,576 m, até o vértice P387 de coordenadas E: 561185,247 m e N: 7463613,148 m, percorrendo 91,27 metros, localizada no bairro Santa Rita Do Bracuú;

Nome: Rua Santos, inscrita sob o código 309, compreendida do vértice P698 de coordenadas E: 561013,503 m e N: 7463213,33 m, até o vértice P697 de coordenadas E: 560967,945 m e N: 7463233,189 m, percorrendo 49,7 metros, localizada no bairro Santa Rita Do

Bracuú;

Nome: Trav. Bom Jesus, inscrita sob o código 1666, compreendida do vértice P880 de coordenadas E: 560935,805 m e N: 7463388,836 m, até o vértice P879 de coordenadas E: 560954,33 m e N: 7463425,786 m, percorrendo 41,34 metros, localizada no bairro Santa Rita Do Bracuú;

Nome: Rua São João, inscrita sob o código 2079, compreendida do vértice P966 de coordenadas E: 561413,87 m e N: 7463188,027 m, até o vértice P965 de coordenadas E: 561403,909 m e N: 7463268,236 m, percorrendo 80,98 metros, localizada no bairro Santa Rita Do Bracuú;

Nome: Servidão Miudinho, inscrita sob o código 1021, compreendida do vértice P978 de coordenadas E: 560957,299 m e N: 7463857,005 m, até o vértice P977 de coordenadas E: 560998,347 m e N: 7463877,959 m, percorrendo 46,19 metros, localizada no bairro Santa Rita Do Bracuú;

Nome: Caminho 3290, inscrita sob o código 8426, compreendida do vértice P1068 de coordenadas E: 561540,168 m e N: 7463699,623 m, até o vértice P1067 de coordenadas E: 561451,144 m e N: 7463741,901 m, percorrendo 161,88 metros, localizada no bairro Santa Rita Do Bracuú;

Nome: Trav. Mangaratiba, inscrita sob o código 2453, compreendida do vértice P1190 de coordenadas E: 561073,977 m e N: 7463032,46 m, até o vértice P1189 de coordenadas E: 561127,623 m e N: 7463221,294 m, percorrendo 229,12 metros, localizada no bairro Santa Rita Do Bracuú;

Nome: Beco 3165, inscrita sob o código 1016, compreendida do vértice P1214 de coordenadas E: 561021,29 m e N: 7463739,803 m, até o vértice P1213 de coordenadas E: 561024,753 m e N: 7463777,374 m, percorrendo 37,9 metros, localizada no bairro Santa Rita Do Bracuú;

Nome: Rua Zé Marinho, inscrita sob o código 1022, compreendida do vértice P1430 de coordenadas E: 560976,3 m e N: 7463116,601 m, até o vértice P1429 de coordenadas E: 560884,21 m e N: 7463150,99 m, percorrendo 98,34 metros, localizada no bairro Santa Rita Do Bracuú;

Nome: Trav. Antônio Carlos Prio da Silva, inscrita sob o código 3215, compreendida do vértice P1484 de coordenadas E: 561383,189 m e N: 7463193,206 m, até o vértice P1483 de coordenadas E: 561315,026 m e N: 7463195,512 m, percorrendo 68,2 metros, localizada no bairro Santa Rita Do Bracuú;

Nome: Rua do Pardal, inscrita sob o código 6764, compreendida do vértice P1548 de coordenadas E: 561021,318 m e N: 7463244,961 m, até o vértice P1547 de coordenadas E: 560961,033 m e N: 7463272,872 m, percorrendo 66,43 metros, localizada no bairro Santa Rita Do Bracuú;

Nome: Rua do Sossego, inscrita sob o código 4112, compreendida do vértice P1674 de coordenadas E: 561236,679 m e N:

7463610,035 m, até o vértice P1673 de coordenadas E: 561237,722 m e N: 7463644,292 m, percorrendo 34,75 metros, localizada no bairro Santa Rita Do Bracuí;

Nome: Rua Quebra Nozes, inscrita sob o código 7623, compreendida do vértice P1968 de coordenadas E: 561007,067 m e N: 7463188,99 m, até o vértice P1967 de coordenadas E: 560913,589 m e N: 7463229,685 m, percorrendo 101,99 metros, localizada no bairro Santa Rita Do Bracuí;

Nome: Acesso 3164, inscrita sob o código 894, compreendida do vértice P2110 de coordenadas E: 560807,781 m e N: 7463531,46 m, até o vértice P2109 de coordenadas E: 560791,659 m e N: 7463544,236 m, percorrendo 20,63 metros, localizada no bairro Santa Rita Do Bracuí;

Nome: Rua Catamarã, inscrita sob o código 3037, compreendida do vértice P2204 de coordenadas E: 560972,612 m e N: 7463306,458 m, até o vértice P2203 de coordenadas E: 560908,819 m e N: 7463349,476 m, percorrendo 88,41 metros, localizada no bairro Santa Rita Do Bracuí;

Nome: Rua Bela Flor, inscrita sob o código 7235, compreendida do vértice P2224 de coordenadas E: 561216,728 m e N: 7463105,35 m, até o vértice P2223 de coordenadas E: 561209,989 m e N: 7463225,944 m, percorrendo 120,79 metros, localizada no bairro Santa Rita Do Bracuí;

Nome: Rua do Baiano, inscrita sob o código 3170, compreendida do vértice P2280 de coordenadas E: 560941,401 m e N: 7463032,693 m, até o vértice P2279 de coordenadas E: 560849,61 m e N: 7463066,478 m, percorrendo 97,82 metros, localizada no bairro Santa Rita Do Bracuí;

Nome: Rua Tucano, inscrita sob o código 4854, compreendida do vértice P2552 de coordenadas E: 561174,611 m e N: 7463272,191 m, até o vértice P2551 de coordenadas E: 561178,534 m e N: 7463306,658 m, percorrendo 34,72 metros, localizada no bairro Santa Rita Do Bracuí;

Nome: Rua Damasceno, inscrita sob o código 9615, compreendida do vértice P2554 de coordenadas E: 561577,009 m e N: 7463223,605 m, até o vértice P2553 de coordenadas E: 561590,937 m e N: 7463333,803 m, percorrendo 113,36 metros, localizada no bairro Santa Rita Do Bracuí;

Nome: Rua Hortênsia, inscrita sob o código 3214, compreendida do vértice P3032 de coordenadas E:

561212,424 m e N: 7463609,527 m, até o vértice P3031 de coordenadas E: 561211,67 m e N: 7463638,517 m, percorrendo 29,01 metros, localizada no bairro Santa Rita Do Bracuí;

Nome: Beco da Aliança, inscrita sob o código 9753, compreendida do vértice P3134 de coordenadas E: 560711,504 m e N: 7463528,443 m, até o vértice P3133 de coordenadas E: 560761,047 m e N: 7463517,566 m, percorrendo 63,04 metros, localizada no bairro Santa Rita Do Bracuí;

Nome: Rua 3206, inscrita sob o código 3092, compreendida do vértice P3336 de coordenadas E: 561006,24 m e N: 7463358,611 m, até o vértice P3335 de coordenadas E: 561051,66 m e N: 7463546,61 m, percorrendo 196,48 metros, localizada no bairro Santa Rita Do Bracuí;

Nome: Rua João-de-Barro, inscrita sob o código 8667, compreendida do vértice P3416 de coordenadas E: 560959,425 m e N: 7463075,43 m, até o vértice P3415 de coordenadas E: 560865,157 m e N: 7463109,197 m, percorrendo 100,14 metros, localizada no bairro Santa Rita Do Bracuí;

Nome: Rua Canário, inscrita sob o código 7296, compreendida do vértice P3420 de coordenadas E: 560999,254 m e N: 7463163,379 m, até o vértice P3419 de coordenadas E: 560900,477 m e N: 7463207,137 m, percorrendo 108,05 metros, localizada no bairro Santa Rita Do Bracuí;

Nome: Rua do Coqueiro, inscrita sob o código 7340, compreendida do vértice P3472 de coordenadas E: 561236,395 m e N: 7463545,466 m, até o vértice P3471 de coordenadas E: 561236,679 m e N: 7463610,035 m, percorrendo 64,91 metros, localizada no bairro Santa Rita Do Bracuí;

Nome: Beco da Paz, inscrita sob o código 9614, compreendida do vértice P3510 de coordenadas E: 561819,608 m e N: 7463069,109 m, até o vértice P3509 de coordenadas E: 561844,66 m e N: 7463129,428 m, percorrendo 76,86 metros, localizada no bairro Santa Rita Do Bracuí;

Nome: Rua do Veleiro, inscrita sob o código 4070, compreendida do vértice P3564 de coordenadas E: 560941,087 m e N: 7463274,747 m, até o vértice P3563 de coordenadas E: 560905,364 m e N: 7463301,61 m, percorrendo 54,49 metros, localizada no bairro Santa Rita Do Bracuí;

Nome: Servidão 3327, inscrita sob o código 9668, compreendida do vértice P3584 de coordenadas E: 561988,572 m e N: 7463452,715 m, até o vértice P3583 de coordenadas E: 561941,909 m e N: 7463505,236 m, percorrendo 72,97 metros, localizada no bairro Santa Rita Do Bracuí;

Nome: Servidão 3331, inscrita sob o código 9747, compreendida do vértice P3624 de coordenadas E: 561430,29 m e N: 7463776,419 m, até o vértice P3623 de coordenadas E: 561467,866 m e N: 7463757,753 m, percorrendo 44,68 metros, localizada no bairro Santa Rita Do Bracuí;

Nome: Servidão 3340, inscrita sob o código 10561, compreendida do vértice P3660 de coordenadas E: 561516,827 m e N: 7463644,687 m, até o vértice P3659 de coordenadas E: 561540,168 m e N: 7463699,623 m, percorrendo 60,91 metros, localizada no bairro Santa Rita Do Bracuí;

Nome: Servidão 3237, inscrita sob o código 4638, compreendida do vértice P3706 de coordenadas E: 561094,93 m e N: 7463421,595 m, até o vértice P3705 de coordenadas E: 561090,321 m e N:

7463500,498 m, percorrendo 91,5 metros, localizada no bairro Santa Rita Do Bracuí;

Nome: Servidão 3229, inscrita sob o código 4149, compreendida do vértice P3722 de coordenadas E: 561693,914 m e N: 7463692,906 m, até o vértice P3721 de coordenadas E: 561733,519 m e N: 7463707,641 m, percorrendo 42,64 metros, localizada no bairro Santa Rita Do Bracuí;

Nome: Rua 3164, inscrita sob o código 5480, compreendida do vértice P3750 de coordenadas E: 560632,807 m e N: 7463368,938 m, até o vértice P3749 de coordenadas E: 560905,409 m e N: 7463587,736 m, percorrendo 367,68 metros, localizada no bairro Santa Rita Do Bracuí;

Nome: Rua Rei do Bosque, inscrita sob o código 10703, compreendida do vértice P3806 de coordenadas E: 560944,213 m e N: 7462954,557 m, até o vértice P3805 de coordenadas E: 560912,743 m e N: 7462965,35 m, percorrendo 33,27 metros, localizada no bairro Santa Rita Do Bracuí;

Nome: Rua Surubim, inscrita sob o código 1710, compreendida do vértice P3876 de coordenadas E: 561703,382 m e N: 7463975,221 m, até o vértice P3875 de coordenadas E: 561545,022 m e N: 7463827,567 m, percorrendo 466,55 metros, localizada no bairro Santa Rita Do Bracuí;

Nome: Beco Joana de Azevedo dos Santos, inscrita sob o código 13010, compreendida do vértice P3916 de coordenadas E: 561860,478 m e N: 7463239,199 m, até o vértice P3915 de coordenadas E: 561796,214 m e N: 7463214,689 m, percorrendo 69,66 metros, localizada no bairro Santa Rita Do Bracuí;

Nome: Rua 3147, inscrita sob o código 194, compreendida do vértice P3954 de coordenadas E: 560894,262 m e N: 7463238,792 m, até o vértice P3953 de coordenadas E: 560958,747 m e N: 7463480,407 m, percorrendo 255,72 metros, localizada no bairro Santa Rita Do Bracuí;

Nome: Servidão Mineirinho, inscrita sob o código 9620, compreendida do vértice P4056 de coordenadas E: 561092,137 m e N: 7463794,648 m, até o vértice P4055 de coordenadas E: 561073,498 m e N: 7463730,212 m, percorrendo 74,84 metros, localizada no bairro Santa Rita Do Bracuí;

Nome: Rua Boa Vista, inscrita sob o código 3094, compreendida do vértice P4112 de coordenadas E: 561317,254 m e N: 7463216,794 m, até o vértice P4111 de coordenadas E: 561106,978 m e N: 7463225,359 m, percorrendo 211,45 metros, localizada no bairro Santa Rita Do Bracuí;

Nome: Rua Guaxe, inscrita sob o código 4900, compreendida do vértice P4286 de coordenadas E: 560923,578 m e N: 7462990,462 m, até o vértice P4285 de coordenadas E: 560832,608 m e N: 7463022,215 m, percorrendo 96,36 metros, localizada no bairro Santa Rita Do Bracuí;

Nome: Rua 3330, inscrita sob o código 9705, compreendida do

vértice P4538 de coordenadas E: 560746,077 m e N: 7463458,486 m, até o vértice P4537 de coordenadas E: 560723,754 m e N: 7463484,915 m, percorrendo 34,6 metros, localizada no bairro Santa Rita Do Bracuí;

Nome: Rua 3333, inscrita sob o código 9752, compreendida do vértice P4544 de coordenadas E: 561507,03 m e N: 7462855,816 m, até o vértice P4543 de coordenadas E: 561494,567 m e N: 7462864,418 m, percorrendo 15,14 metros, localizada no bairro Santa Rita Do Bracuí;

Nome: Rua 3339, inscrita sob o código 10468, compreendida do vértice P4550 de coordenadas E: 560926,718 m e N: 7463559,568 m, até o vértice P4549 de coordenadas E: 560904,785 m e N: 7463570,96 m, percorrendo 42,83 metros, localizada no bairro Santa Rita Do Bracuí;

Nome: Rua Barroso, inscrita sob o código 1063, compreendida do vértice P4580 de coordenadas E: 561257,661 m e N: 7463126,722 m, até o vértice P4579 de coordenadas E: 561261,492 m e N: 7463223,755 m, percorrendo 97,12 metros, localizada no bairro Santa Rita Do Bracuí;

Nome: Trevo da Santa Rita do Bracuí, inscrita sob o código 5065, compreendida do vértice P4726 de coordenadas E: 561552,131 m e N: 7463349,407 m, até o vértice P5025 de coordenadas E: 561444,732 m e N: 7463406,191 m, percorrendo 105,9 metros, localizada no bairro Santa Rita Do Bracuí;

Nome: Servidão Trinca-ferro, inscrita sob o código 7782, compreendida do vértice P4814 de coordenadas E: 560988,398 m e N: 7463733,974 m, até o vértice P4813 de coordenadas E: 560979,936 m e N: 7463764,73 m, percorrendo 32,93 metros, localizada no bairro Santa Rita Do Bracuí;

Nome: Rua Arcebispo Santos, inscrita sob o código 2158, compreendida do vértice P1084 de coordenadas E: 569477,859 m e N: 7455192,665 m, até o vértice P1083 de coordenadas E: 569553,836 m e N: 7455250,051 m, percorrendo 95,92 metros, localizada no bairro São Bento;

Nome: Escada 126, inscrita sob o código 8124, compreendida do vértice P1706 de coordenadas E: 569428,898 m e N: 7454999,649 m, até o vértice P1705 de coordenadas E: 569356,678 m e N: 7455000,271 m, percorrendo 73,67 metros, localizada no bairro São Bento;

Nome: Escada 144, inscrita sob o código 9335, compreendida do vértice P1758 de coordenadas E: 569434,897 m e N: 7454950,992 m, até o vértice P1757 de coordenadas E: 569382,457 m e N: 7454936,336 m, percorrendo 54,45 metros, localizada no bairro São Bento;

Nome: Av. Marques de Leão, inscrita sob o código 2600, compreendida do vértice P3448 de coordenadas E: 569087,047 m e N: 7454796,491 m, até o vértice P3447 de coordenadas E: 569483,871 m e N: 7454903,502 m, percorrendo 742,29 metros, localizada no

bairro São Bento;

Nome: Rua 124, inscrita sob o código 9950, compreendida do vértice P3894 de coordenadas E: 569342,972 m e N: 7454947,189 m, até o vértice P3893 de coordenadas E: 569379,686 m e N: 7454974,895 m, percorrendo 53,78 metros, localizada no bairro São Bento;

Nome: Praça Guarda Marinha Greenhalgh, inscrita sob o código 653, compreendida do vértice P4172 de coordenadas E: 569628,434 m e N: 7455190,213 m, até o vértice P4171 de coordenadas E: 569603,558 m e N: 7455229,884 m, percorrendo 46,85 metros, localizada no bairro São Bento;

Nome: Ladeira 2076, inscrita sob o código 4444, compreendida do vértice P1212 de coordenadas E: 572103,25 m e N: 7456232,932 m, até o vértice P1211 de coordenadas E: 572101,491 m e N: 7456279,067 m, percorrendo 50,03 metros, localizada no bairro Sapinhatuba I;

Nome: Trevo da Sapinhatuba I, inscrita sob o código 435, compreendida do vértice P1834 de coordenadas E: 571955,769 m e N: 7456160,714 m, até o vértice P1833 de coordenadas E: 571947,63 m e N: 7456178,957 m, percorrendo 47,09 metros, localizada no bairro Sapinhatuba I;

Nome: Escada 2076, inscrita sob o código 4446, compreendida do vértice P2096 de coordenadas E: 572105,378 m e N: 7456215,023 m, até o vértice P2095 de coordenadas E: 572103,25 m e N: 7456232,932 m, percorrendo 18,07 metros, localizada no bairro Sapinhatuba I;

Nome: Escada 2098, inscrita sob o código 5411, compreendida do vértice P2112 de coordenadas E: 571905,718 m e N: 7456317,913 m, até o vértice P2111 de coordenadas E: 571897,751 m e N: 7456284,669 m, percorrendo 36,83 metros, localizada no bairro Sapinhatuba I;

Nome: Escada 2094, inscrita sob o código 2197, compreendida do vértice P2168 de coordenadas E: 571915,429 m e N: 7456395,988 m, até o vértice P2167 de coordenadas E: 571944,785 m e N: 7456426,108 m, percorrendo 47,63 metros, localizada no bairro Sapinhatuba I;

Nome: Caminho 2117, inscrita sob o código 4687, compreendida do vértice P2276 de coordenadas E: 572141,084 m e N: 7456216,859 m, até o vértice P2275 de coordenadas E: 572103,25 m e N: 7456232,932 m, percorrendo 48,78 metros, localizada no bairro Sapinhatuba I;

Nome: Escada 2116, inscrita sob o código 2761, compreendida do vértice P2718 de coordenadas E: 571992,347 m e N: 7456276,941 m, até o vértice P2717 de coordenadas E: 572028,922 m e N: 7456309,847 m, percorrendo 58,39 metros, localizada no bairro Sapinhatuba I;

Nome: Escada 2101, inscrita sob o código 6342, compreendida do vértice P2730 de coordenadas E: 572224,018 m e N: 7456176,528

m, até o vértice P2729 de coordenadas E: 572321,259 m e N: 7456119,392 m, percorrendo 123,71 metros, localizada no bairro Sapinhatuba I;

Nome: Escada 2108, inscrita sob o código 6598, compreendida do vértice P2736 de coordenadas E: 572144,246 m e N: 7456395,495 m, até o vértice P2735 de coordenadas E: 572135,067 m e N: 7456362,228 m, percorrendo 43,91 metros, localizada no bairro Sapinhatuba I;

Nome: Escada 2121, inscrita sob o código 2870, compreendida do vértice P2760 de coordenadas E: 571903,366 m e N: 7456353,519 m, até o vértice P2759 de coordenadas E: 571942,433 m e N: 7456359,765 m, percorrendo 40,47 metros, localizada no bairro Sapinhatuba I;

Nome: Escada 2132, inscrita sob o código 2066, compreendida do vértice P2800 de coordenadas E: 572136,455 m e N: 7456316,867 m, até o vértice P2799 de coordenadas E: 572212,553 m e N: 7456326,079 m, percorrendo 92,07 metros, localizada no bairro Sapinhatuba I;

Nome: Escada 2157, inscrita sob o código 1057, compreendida do vértice P2852 de coordenadas E: 571942,974 m e N: 7456365,54 m, até o vértice P2851 de coordenadas E: 571971,806 m e N: 7456363,626 m, percorrendo 29,37 metros, localizada no bairro Sapinhatuba I;

Nome: Servidão 2146, inscrita sob o código 5745, compreendida do vértice P3112 de coordenadas E: 572049,004 m e N: 7456364,457 m, até o vértice P3111 de coordenadas E: 572111,23 m e N: 7456373,552 m, percorrendo 80,73 metros, localizada no bairro Sapinhatuba I;

Nome: Servidão 2109, inscrita sob o código 8644, compreendida do vértice P5018 de coordenadas E: 572577,504 m e N: 7455492,109 m, até o vértice P5017 de coordenadas E: 572666,827 m e N: 7455512,29 m, percorrendo 32,49 metros, localizada no bairro Sapinhatuba III;

Nome: Rua 2515, inscrita sob o código 6185, compreendida do vértice P824 de coordenadas E: 572699,278 m e N: 7455389,799 m, até o vértice P823 de coordenadas E: 572670,472 m e N: 7455399,745 m, percorrendo 30,57 metros, localizada no bairro Sapinhatuba III;

Nome: Rua Bela Vista, inscrita sob o código 1912, compreendida do vértice P1252 de coordenadas E: 572541,981 m e N: 7455636,444 m, até o vértice P1251 de coordenadas E: 572486,155 m e N: 7455500,2 m, percorrendo 166,39 metros, localizada no bairro Sapinhatuba III;

Nome: Servidão 2105, inscrita sob o código 10292, compreendida do vértice P1316 de coordenadas E: 572557,709 m e N: 7455329,314 m, até o vértice P1315 de coordenadas E: 572546,482 m e N: 7455314,048 m, percorrendo 18,96 metros, localizada no bairro Sapinhatuba III;

Nome: Servidão 2109, inscrita sob o código 8644, compreendida do vértice P1330 de coordenadas E: 572666,193 m e N: 7455528,382 m, até o vértice P5017 de coordenadas E: 572666,827 m e N: 7455512,29 m, percorrendo 32,49 metros, localizada no bairro Sapinhatuba III;

Nome: Servidão 2112, inscrita sob o código 10296, compreendida do vértice P1374 de coordenadas E: 572617,888 m e N: 7455506,292 m, até o vértice P1373 de coordenadas E: 572613,443 m e N: 7455478,844 m, percorrendo 32,93 metros, localizada no bairro Sapinhatuba III;

Nome: Servidão 2114, inscrita sob o código 10502, compreendida do vértice P1576 de coordenadas E: 572800,261 m e N: 7455341,943 m, até o vértice P1575 de coordenadas E: 572796,683 m e N: 7455346,704 m, percorrendo 5,98 metros, localizada no bairro Sapinhatuba III;

Nome: Servidão 2096, inscrita sob o código 5949, compreendida do vértice P1798 de coordenadas E: 572822,612 m e N: 7455363,761 m, até o vértice P1797 de coordenadas E: 572790,974 m e N: 7455360,449 m, percorrendo 31,82 metros, localizada no bairro Sapinhatuba III;

Nome: Escada 2122, inscrita sob o código 2561, compreendida do vértice P2004 de coordenadas E: 572613,443 m e N: 7455478,844 m, até o vértice P2003 de coordenadas E: 572614,085 m e N: 7455468,43 m, percorrendo 10,88 metros, localizada no bairro Sapinhatuba III;

Nome: Escada 2129, inscrita sob o código 5095, compreendida do vértice P2014 de coordenadas E: 572773,67 m e N: 7455355,777 m, até o vértice P2013 de coordenadas E: 572755,517 m e N: 7455355,392 m, percorrendo 18,16 metros, localizada no bairro Sapinhatuba III;

Nome: Escada 2110, inscrita sob o código 9212, compreendida do vértice P2046 de coordenadas E: 572644,375 m e N: 7455402,458 m, até o vértice P2045 de coordenadas E: 572619,51 m e N: 7455378,95 m, percorrendo 37,07 metros, localizada no bairro Sapinhatuba III;

Nome: Escada 2113, inscrita sob o código 10295, compreendida do vértice P2054 de coordenadas E: 572643,333 m e N: 7455495,552 m, até o vértice P2053 de coordenadas E: 572613,443 m e N: 7455478,844 m, percorrendo 34,24 metros, localizada no bairro Sapinhatuba III;

Nome: Trav. Aracy Silva dos Santos, inscrita sob o código 3514, compreendida do vértice P3074 de coordenadas E: 572546,482 m e N: 7455314,048 m, até o vértice P3073 de coordenadas E: 572609,895 m e N: 7455350,5 m, percorrendo 75,56 metros, localizada no bairro Sapinhatuba III;

Nome: Trav. Bela Vista, inscrita sob o código 5469, compreendida do vértice P3414 de coordenadas E: 572537,286 m e N: 7455567,7 m, até o vértice P3413 de coordenadas E: 572591,283 m e N:

7455586,841 m, percorrendo 61,68 metros, localizada no bairro Sapinhatuba III;

Nome: Trav. João Bispo, inscrita sob o código 4325, compreendida do vértice P3698 de coordenadas E: 572724,767 m e N: 7455293,746 m, até o vértice P3697 de coordenadas E: 572726,066 m e N: 7455326,663 m, percorrendo 33,42 metros, localizada no bairro Sapinhatuba III;

Nome: Servidão 2516, inscrita sob o código 2292, compreendida do vértice P3736 de coordenadas E: 572758,363 m e N: 7455375,278 m, até o vértice P3735 de coordenadas E: 572759,633 m e N: 7455381,415 m, percorrendo 7,37 metros, localizada no bairro Sapinhatuba III;

Nome: Escadaria Aristides Salvador, inscrita sob o código 2293, compreendida do vértice P4584 de coordenadas E: 572806,745 m e N: 7455389,419 m, até o vértice P4583 de coordenadas E: 572750,833 m e N: 7455365,633 m, percorrendo 71,47 metros, localizada no bairro Sapinhatuba III;

Nome: Rua 3482, inscrita sob o código 3437, compreendida do vértice P126 de coordenadas E: 575163,737 m e N: 7469543,676 m, até o vértice P125 de coordenadas E: 575074,981 m e N: 7469535,217 m, percorrendo 91,33 metros, localizada no bairro Serra D'água;

Nome: Rua 3484, inscrita sob o código 2900, compreendida do vértice P132 de coordenadas E: 575085,085 m e N: 7469452,679 m, até o vértice P131 de coordenadas E: 575057,137 m e N: 7469499,02 m, percorrendo 82,34 metros, localizada no bairro Serra D'água;

Nome: Rua 3486, inscrita sob o código 4890, compreendida do vértice P134 de coordenadas E: 574185,102 m e N: 7468741,871 m, até o vértice P133 de coordenadas E: 574224,313 m e N: 7468807,541 m, percorrendo 112,47 metros, localizada no bairro Serra D'água;

Nome: Rua 3481, inscrita sob o código 959, compreendida do vértice P190 de coordenadas E: 573651,652 m e N: 7468460,037 m, até o vértice P189 de coordenadas E: 573622,807 m e N: 7468436,476 m, percorrendo 40,94 metros, localizada no bairro Serra D'água;

Nome: Servidão 3479, inscrita sob o código 9889, compreendida do vértice P886 de coordenadas E: 574004,313 m e N: 7468649,046 m, até o vértice P885 de coordenadas E: 574015,016 m e N: 7468620,843 m, percorrendo 30,18 metros, localizada no bairro Serra D'água;

Nome: Servidão 3480, inscrita sob o código 9887, compreendida do vértice P904 de coordenadas E: 574001,279 m e N: 7468590,719 m, até o vértice P903 de coordenadas E: 573988,832 m e N: 7468600,854 m, percorrendo 16,05 metros, localizada no bairro Serra D'água;

Nome: Acesso 3478, inscrita sob o código 9890, compreendida do vértice P3620 de coordenadas E: 573802,413 m e N: 7468510,229

m, até o vértice P3619 de coordenadas E: 573818,24 m e N: 7468525,485 m, percorrendo 21,98 metros, localizada no bairro Serra D'água;

Nome: Trevo Informações Turísticas, inscrita sob o código 34, compreendida do vértice P4574 de coordenadas E: 573805,409 m e N: 7468167,486 m, até o vértice P4573 de coordenadas E: 573784,286 m e N: 7468166,928 m, percorrendo 218,36 metros, localizada no bairro Serra D'água;

Nome: Rua 2231, inscrita sob o código 1922, compreendida do vértice P490 de coordenadas E: 564926,517 m e N: 7465302,026 m, até o vértice P489 de coordenadas E: 564979,432 m e N: 7465513,784 m, percorrendo 234,47 metros, localizada no bairro Sertão De Itanema;

Nome: Rua 2230, inscrita sob o código 1328, compreendida do vértice P492 de coordenadas E: 564117,039 m e N: 7464773,905 m, até o vértice P491 de coordenadas E: 563987,874 m e N: 7465017,972 m, percorrendo 636,29 metros, localizada no bairro Sertão De Itanema;

Nome: Rua 2268, inscrita sob o código 510, compreendida do vértice P554 de coordenadas E: 565949,039 m e N: 7465828,291 m, até o vértice P553 de coordenadas E: 566386,963 m e N: 7465903,847 m, percorrendo 1263,62 metros, localizada no bairro Sertão De Itanema;

Nome: Rua 2257, inscrita sob o código 5422, compreendida do vértice P586 de coordenadas E: 565735,768 m e N: 7465607,057 m, até o vértice P585 de coordenadas E: 565730,604 m e N: 7465619,007 m, percorrendo 13,02 metros, localizada no bairro Sertão De Itanema;

Nome: Rua 2255, inscrita sob o código 7624, compreendida do vértice P588 de coordenadas E: 565517,598 m e N: 7465754,378 m, até o vértice P587 de coordenadas E: 565474,696 m e N: 7465855,442 m, percorrendo 119,1 metros, localizada no bairro Sertão De Itanema;

Nome: Rua 609, inscrita sob o código 6525, compreendida do vértice P808 de coordenadas E: 565663,418 m e N: 7465566,551 m, até o vértice P807 de coordenadas E: 565598,302 m e N: 7465620,606 m, percorrendo 249,1 metros, localizada no bairro Sertão De Itanema;

Nome: Rua 2229, inscrita sob o código 3902, compreendida do vértice P1004 de coordenadas E: 566132,587 m e N: 7465562,876 m, até o vértice P1003 de coordenadas E: 566068,837 m e N: 7465605,022 m,

percorrendo 79,76 metros, localizada no bairro Sertão De Itanema;
Nome: Rua 611, inscrita sob o código 6751, compreendida do vértice P1466 de coordenadas E: 565746,243 m e N: 7465610,14 m, até o vértice P1465 de coordenadas E: 565949,039 m e N: 7465828,291 m, percorrendo 303,5 metros, localizada no bairro Sertão De Itanema;

Nome: Rua 610, inscrita sob o código 6750, compreendida do vértice P1472 de coordenadas E: 565949,039 m e N: 7465828,291 m, até o vértice P1471 de coordenadas E: 565883,742 m e N: 7465818,162 m, percorrendo 69,94 metros, localizada no bairro Sertão De Itanema;

Nome: Rua 604, inscrita sob o código 8390, compreendida do vértice P1482 de coordenadas E: 564943,139 m e N: 7465278,249 m, até o vértice P1481 de coordenadas E: 564895,486 m e N: 7465327,409 m, percorrendo 70,14 metros, localizada no bairro Sertão De Itanema;

Nome: Rua das Torres, inscrita sob o código 3993, compreendida do vértice P1486 de coordenadas E: 566157,17 m e N: 7465501,933 m, até o vértice P1485 de coordenadas E: 564895,486 m e N: 7465327,409 m, percorrendo 1561,15 metros, localizada no bairro Sertão De Itanema;

Nome: Rua 605, inscrita sob o código 7727, compreendida do vértice P1490 de coordenadas E: 565459,1 m e N: 7465704,376 m, até o vértice P1489 de coordenadas E: 565735,768 m e N: 7465607,057 m, percorrendo 456,65 metros, localizada no bairro Sertão De Itanema;

Nome: Rua 1848, inscrita sob o código 10734, compreendida do vértice P670 de coordenadas E: 546718,551 m e N: 7457579,469 m, até o vértice P669 de coordenadas E: 547062,618 m e N: 7457748,402 m, percorrendo 396,56 metros, localizada no bairro Sertão De Mambucaba;

Nome: Rua 1854, inscrita sob o código 10735, compreendida do vértice P684 de coordenadas E: 547452,915 m e N: 7458287,636 m, até o vértice P683 de coordenadas E: 547010,548 m e N: 7457883,762 m, percorrendo 646,16 metros, localizada no bairro Sertão De Mambucaba;

Nome: Rua 1858, inscrita sob o código 10736, compreendida do vértice P716 de coordenadas E: 547007,341 m e N: 7458226,973 m, até o vértice P715 de coordenadas E: 546845,679 m e N: 7458138,658 m, percorrendo 187,92 metros, localizada no bairro Sertão De Mambucaba;

Nome: Caminho 1892, inscrita sob o código 10739, compreendida do vértice P2452 de coordenadas E: 547300,079 m e N: 7457734,578 m, até o vértice P2451 de coordenadas E: 547237,806 m e N: 7457577,277 m, percorrendo 182,28 metros, localizada no bairro Sertão De Mambucaba;

Nome: Caminho 1894, inscrita sob o código 10740, compreendida do vértice P2456 de coordenadas E: 547552,156 m e N: 7457465,183 m, até o vértice P2455 de coordenadas E: 547246,559 m e N: 7457666,726 m, percorrendo 709,26 metros, localizada no bairro Sertão De Mambucaba;

Nome: Caminho 1933, inscrita sob o código 10742, compreendida do vértice P3746 de coordenadas E: 545561,398 m e N: 7461189,638 m, até o vértice P3745 de coordenadas E: 545755,914

m e N: 7460918,373 m, percorrendo 425,53 metros, localizada no bairro Sertão De Mambucaba;

Nome: Caminho 1907, inscrita sob o código 10741, compreendida do vértice P4176 de coordenadas E: 547395,833 m e N: 7458062,959 m, até o vértice P4175 de coordenadas E: 547282,979 m e N: 7458114,494 m, percorrendo 134,51 metros, localizada no bairro Sertão De Mambucaba;

Nome: Rua Bem-Te-Vi, inscrita sob o código 42, compreendida do vértice P152 de coordenadas E: 563196,152 m e N: 7464250,342 m, até o vértice P151 de coordenadas E: 563183,725 m e N: 7464312,405 m, percorrendo 63,3 metros, localizada no bairro Sertão Do Bracuí;

Nome: Rua dos Pássaros, inscrita sob o código 8585, compreendida do vértice P192 de coordenadas E: 562036,928 m e N: 7464821,928 m, até o vértice P191 de coordenadas E: 561983,58 m e N: 7464892,681 m, percorrendo 118,95 metros, localizada no bairro Sertão Do Bracuí;

Nome: Rua do Jambo, inscrita sob o código 10704, compreendida do vértice P412 de coordenadas E: 562015,804 m e N: 7465374,741 m, até o vértice P411 de coordenadas E: 561981,757 m e N: 7465415,316 m, percorrendo 69,98 metros, localizada no bairro Sertão Do Bracuí;

Nome: Caminho 1785, inscrita sob o código 552, compreendida do vértice P308 de coordenadas E: 563603,042 m e N: 7465725,517 m, até o vértice P307 de coordenadas E: 563790,94 m e N: 7465848,454 m, percorrendo 231,97 metros, localizada no bairro Sertão Do Bracuí;

Nome: Rua das Andorinhas, inscrita sob o código 5663, compreendida do vértice P440 de coordenadas E: 562488,469 m e N: 7465048,09 m, até o vértice P439 de coordenadas E: 562708,744 m e N: 7465053,809 m, percorrendo 245,4 metros, localizada no bairro Sertão Do Bracuí;

Nome: Rua Antônio Rodolpho, inscrita sob o código 1307, compreendida do vértice P464 de coordenadas E: 562319,438 m e N: 7464818,863 m, até o vértice P463 de coordenadas E: 562008,533 m e N: 7464972,902 m, percorrendo 484,89 metros, localizada no bairro Sertão Do Bracuí;

Nome: Rua 1967, inscrita sob o código 8778, compreendida do vértice P484 de coordenadas E: 561875,76 m e N: 7465562,8 m, até o vértice P483 de coordenadas E: 561897,097 m e N: 7465519,201 m, percorrendo 51,55 metros, localizada no bairro Sertão Do Bracuí;

Nome: Rua 1950, inscrita sob o código 7320, compreendida do vértice P504 de coordenadas E: 562109,76 m e N: 7463831,718 m, até o vértice P503 de coordenadas E: 562079,193 m e N: 7463943,167 m, percorrendo 115,61 metros, localizada no bairro Sertão Do Bracuí;

Nome: Rua 1955, inscrita sob o código 8572, compreendida do

vértice P508 de coordenadas E: 560609,801 m e N: 7465572,743 m, até o vértice P507 de coordenadas E: 560726,846 m e N: 7465691,86 m, percorrendo 192,89 metros, localizada no bairro Sertão Do Bracuí;

Nome: Servidão das Saíras, inscrita sob o código 4836, compreendida do vértice P708 de coordenadas E: 561983,71 m e N: 7465294,996 m, até o vértice P707 de coordenadas E: 561994,049 m e N: 7465337,917 m, percorrendo 46,97 metros, localizada no bairro Sertão Do Bracuí;

Nome: Rua do Bambuzal, inscrita sob o código 7423, compreendida do vértice P764 de coordenadas E: 561812,595 m e N: 7465576,247 m, até o vértice P763 de coordenadas E: 561452,206 m e N: 7466025,963 m, percorrendo 846,74 metros, localizada no bairro Sertão Do Bracuí;

Nome: Servidão 1945, inscrita sob o código 7178, compreendida do vértice P792 de coordenadas E: 562600,19 m e N: 7465395,334 m, até o vértice P791 de coordenadas E: 562568,614 m e N: 7465424,324 m, percorrendo 42,96 metros, localizada no bairro Sertão Do Bracuí;

Nome: Servidão 1951, inscrita sob o código 7875, compreendida do vértice P832 de coordenadas E: 562847,701 m e N: 7464107,582 m, até o vértice P831 de coordenadas E: 562811,336 m e N: 7464098,614 m, percorrendo 37,47 metros, localizada no bairro Sertão Do Bracuí;

Nome: Rua 1980, inscrita sob o código 8868, compreendida do vértice P838 de coordenadas E: 562372,285 m e N: 7463934,552 m, até o vértice P837 de coordenadas E: 562419,744 m e N: 7463938,639 m, percorrendo 51,99 metros, localizada no bairro Sertão Do Bracuí;

Nome: Rua 1985, inscrita sob o código 8988, compreendida do vértice P840 de coordenadas E: 562180,265 m e N: 7463900,795 m, até o vértice P839 de coordenadas E: 562201,758 m e N: 7463916,15 m, percorrendo 30,26 metros, localizada no bairro Sertão Do Bracuí;

Nome: Rua Porteira da Cava, inscrita sob o código 4194, compreendida do vértice P944 de coordenadas E: 561370,019 m e N: 7465089,877 m, até o vértice P943 de coordenadas E: 561332,664 m e N: 7465437,761 m, percorrendo 406,85 metros, localizada no bairro Sertão Do Bracuí;

Nome: Rua 1900, inscrita sob o código 948, compreendida do vértice P958 de coordenadas E: 561819,065 m e N: 7465815,477 m, até o vértice P957 de coordenadas E: 561787,764 m e N: 7465844,402 m, percorrendo 44,36 metros, localizada no bairro Sertão Do Bracuí;

Nome: Rua 1937, inscrita sob o código 5823, compreendida do vértice P968 de coordenadas E: 562026,458 m e N: 7463719,207 m, até o vértice P967 de coordenadas E: 561963,117 m e N: 7463743,961 m, percorrendo 69,05 metros, localizada no bairro

Sertão Do Bracuí;

Nome: Rua 1924, inscrita sob o código 4040, compreendida do vértice P980 de coordenadas E: 560771,146 m e N: 7465628,626 m, até o vértice P979 de coordenadas E: 561004,611 m e N: 7465748,894 m, percorrendo 262,68 metros, localizada no bairro Sertão Do Bracuí;

Nome: Rua 1926, inscrita sob o código 4488, compreendida do vértice P982 de coordenadas E: 560393,75 m e N: 7466234,399 m, até o vértice P981 de coordenadas E: 560567,515 m e N: 7466285,262 m, percorrendo 214,49 metros, localizada no bairro Sertão Do Bracuí;

Nome: Rua Alvorada, inscrita sob o código 5194, compreendida do vértice P986 de coordenadas E: 563385,496 m e N: 7464368,344 m, até o vértice P985 de coordenadas E: 563346,022 m e N: 7464478,993 m, percorrendo 118,98 metros, localizada no bairro Sertão Do Bracuí;

Nome: Rua 1947, inscrita sob o código 7256, compreendida do vértice P1006 de coordenadas E: 562270,436 m e N: 7465441,724 m, até o vértice P1005 de coordenadas E: 562312,197 m e N: 7465454,15 m, percorrendo 43,57 metros, localizada no bairro Sertão Do Bracuí;

Nome: Rua 1942, inscrita sob o código 7076, compreendida do vértice P1008 de coordenadas E: 561485,326 m e N: 7465055,595 m, até o vértice P1007 de coordenadas E: 561435,58 m e N: 7465078,98 m, percorrendo 67,53 metros, localizada no bairro Sertão Do Bracuí;

Nome: Rua 1946, inscrita sob o código 7196, compreendida do vértice P1010 de coordenadas E: 562682,731 m e N: 7465116,121 m, até o vértice P1009 de coordenadas E: 562666,583 m e N: 7465068,68 m, percorrendo 50,11 metros, localizada no bairro Sertão Do Bracuí;

Nome: Rua 1948, inscrita sob o código 7294, compreendida do vértice P1014 de coordenadas E: 562305,872 m e N: 7465487,123 m, até o vértice P1013 de coordenadas E: 562254,521 m e N: 7465484,406 m, percorrendo 51,46 metros, localizada no bairro Sertão Do Bracuí;

Nome: Servidão 1901, inscrita sob o código 8998, compreendida do vértice P1028 de coordenadas E: 561581,841 m e N: 7465192,197 m, até o vértice P1027 de coordenadas E: 561632,194 m e N: 7465147,125 m, percorrendo 68,18 metros, localizada no bairro Sertão Do Bracuí;

Nome: Rua Irmãos, inscrita sob o código 10843, compreendida do vértice P1066 de coordenadas E: 561919,503 m e N: 7465445,235 m, até o vértice P1065 de coordenadas E: 561981,12 m e N: 7465413,708 m, percorrendo 69,22 metros, localizada no bairro Sertão Do Bracuí;

Nome: Rua Santa Clara, inscrita sob o código 7203, compreendida do vértice P1092 de coordenadas E: 561703,314 m e N:

7464675,222 m, até o vértice P1091 de coordenadas E: 562045,18 m e N: 7465151,874 m, percorrendo 661,06 metros, localizada no bairro Sertão Do Bracuí;

Nome: Rua Espera Feliz, inscrita sob o código 7062, compreendida do vértice P1120 de coordenadas E: 563113,64 m e N: 7464204,497 m, até o vértice P1119 de coordenadas E: 562965,611 m e N: 7464154,216 m, percorrendo 215,74 metros, localizada no bairro Sertão Do Bracuí;

Nome: Trevo 1799, inscrita sob o código 2551, compreendida do vértice P1122 de coordenadas E: 562932,659 m e N: 7463981,986 m, até o vértice P1121 de coordenadas E: 562880,914 m e N: 7463981,064 m, percorrendo 51,48 metros, localizada no bairro Sertão Do Bracuí;

Nome: Rua do Cambucá, inscrita sob o código 3724, compreendida do vértice P1154 de coordenadas E: 562604,56 m e N: 7465921,252 m, até o vértice P1153 de coordenadas E: 562395,341 m e N: 7465735,452 m, percorrendo 292,82 metros, localizada no bairro Sertão Do Bracuí;

Nome: Beco Maria Aparecida Alves Rodrigues, inscrita sob o código 2474, compreendida do vértice P1160 de coordenadas E: 562970,426 m e N: 7464186,354 m, até o vértice P1159 de coordenadas E: 562898,775 m e N: 7464186,29 m, percorrendo 71,69 metros, localizada no bairro Sertão Do Bracuí;

Nome: Beco do Tié, inscrita sob o código 3494, compreendida do vértice P1200 de coordenadas E: 561903,084 m e N: 7464711,448 m, até o vértice P1199 de coordenadas E: 561884,734 m e N: 7464767,713 m, percorrendo 59,24 metros, localizada no bairro Sertão Do Bracuí;

Nome: Rua Lisboa, inscrita sob o código 10723, compreendida do vértice P1306 de coordenadas E: 563004,541 m e N: 7464023,337 m, até o vértice P1305 de coordenadas E: 563002,098 m e N: 7464255,032 m, percorrendo 268,45 metros, localizada no bairro Sertão Do Bracuí;

Nome: Rua São Jorge, inscrita sob o código 8162, compreendida do vértice P1308 de coordenadas E: 562021,038 m e N: 7465002,449 m, até o vértice P1307 de coordenadas E: 561825,623 m e N: 7465019,691 m, percorrendo 268,85 metros, localizada no bairro Sertão Do Bracuí;

Nome: Rua Gato do Mato, inscrita sob o código 2653, compreendida do vértice P1336 de coordenadas E: 561528,44 m e N: 7465761,943 m, até o vértice P1335 de coordenadas E: 561514,933 m e N: 7465851,888 m, percorrendo 94,53 metros, localizada no bairro Sertão Do Bracuí;

Nome: Rua dos Periquitos, inscrita sob o código 8992, compreendida do vértice P1346 de coordenadas E: 560747,485 m e N: 7466559,186 m, até o vértice P1345 de coordenadas E: 560707,83 m e N: 7466471,584 m, percorrendo 96,42 metros, localizada no bairro Sertão Do Bracuí;

Nome: Servidão 1829, inscrita sob o código 9632, compreendida do vértice P1350 de coordenadas E: 562071,272 m e N: 7464893,752 m, até o vértice P1349 de coordenadas E: 562082,809 m e N: 7464905,024 m, percorrendo 16,13 metros, localizada no bairro Sertão Do Bracuí;

Nome: Acesso 1911, inscrita sob o código 9634, compreendida do vértice P1354 de coordenadas E: 562392,686 m e N: 7464340,866 m, até o vértice P1353 de coordenadas E: 562356,813 m e N: 7464348,439 m, percorrendo 36,66 metros, localizada no bairro Sertão Do Bracuí;

Nome: Servidão 1838, inscrita sob o código 7121, compreendida do vértice P1428 de coordenadas E: 562189,841 m e N: 7464913,823 m, até o vértice P1427 de coordenadas E: 562201,707 m e N: 7464934,733 m, percorrendo 24,41 metros, localizada no bairro Sertão Do Bracuí;

Nome: Rua da Cachoeira, inscrita sob o código 2591, compreendida do vértice P1558 de coordenadas E: 563533,043 m e N: 7465534,591 m, até o vértice P1557 de coordenadas E: 563497,787 m e N: 7465930,919 m, percorrendo 429,36 metros, localizada no bairro Sertão Do Bracuí;

Nome: Rua 1862, inscrita sob o código 2449, compreendida do vértice P1564 de coordenadas E: 563321,912 m e N: 7464110,887 m, até o vértice P1563 de coordenadas E: 563391,409 m e N: 7464131,736 m, percorrendo 72,68 metros, localizada no bairro Sertão Do Bracuí;

Nome: Rua Verbena, inscrita sob o código 3623, compreendida do vértice P1580 de coordenadas E: 561540,494 m e N: 7465757,815 m, até o vértice P1579 de coordenadas E: 561583,254 m e N: 7465820,394 m, percorrendo 86,46 metros, localizada no bairro Sertão Do Bracuí;

Nome: Rua 1893, inscrita sob o código 148, compreendida do vértice P1584 de coordenadas E: 563374,756 m e N: 7464318,712 m, até o vértice P1583 de coordenadas E: 563249,882 m e N: 7464540,678 m, percorrendo 275,99 metros, localizada no bairro Sertão Do Bracuí;

Nome: Rua 1896, inscrita sob o código 9836, compreendida do vértice P1588 de coordenadas E: 561820,461 m e N: 7465093,658 m, até o vértice P1587 de coordenadas E: 561860,016 m e N: 7465051,809 m, percorrendo 59,21 metros, localizada no bairro Sertão Do Bracuí;

Nome: Beco do Inhambu, inscrita sob o código 5448, compreendida do vértice P1654 de coordenadas E: 561268,961 m e N: 7465135,747 m, até o vértice P1653 de coordenadas E: 561359,868 m e N: 7465070,801 m, percorrendo 111,73 metros, localizada no bairro Sertão Do Bracuí;

Nome: Servidão 1889, inscrita sob o código 10402, compreendida do vértice P1658 de coordenadas E: 561953,388 m e N: 7465564,006 m, até o vértice P1657 de coordenadas E: 561931,6

m e N: 7465557,754 m, percorrendo 22,67 metros, localizada no bairro Sertão Do Bracuí;

Nome: Rua Ingá, inscrita sob o código 2177, compreendida do vértice P1670 de coordenadas E: 562897,601 m e N: 7464529,829 m, até o vértice P1669 de coordenadas E: 563066,103 m e N: 7464554,379 m, percorrendo 170,55 metros, localizada no bairro Sertão Do Bracuí;

Nome: Servidão 1878, inscrita sob o código 4397, compreendida do vértice P1704 de coordenadas E: 562082,043 m e N: 7464120,58 m, até o vértice P1703 de coordenadas E: 562064,04 m e N: 7464165,203 m, percorrendo 50,65 metros, localizada no bairro Sertão Do Bracuí;

Nome: Rua 1890, inscrita sob o código 3896, compreendida do vértice P1722 de coordenadas E: 561789,053 m e N: 7465742,817 m, até o vértice P1721 de coordenadas E: 561865,688 m e N: 7465856,797 m, percorrendo 167,72 metros, localizada no bairro Sertão Do Bracuí;

Nome: Travessa 3069, inscrita sob o código 10760, compreendida do vértice P1808 de coordenadas E: 563172,357 m e N: 7464216,934 m, até o vértice P1807 de coordenadas E: 563205,627 m e N: 7464213,57 m, percorrendo 33,44 metros, localizada no bairro Sertão Do Bracuí;

Nome: Rua da Gruta, inscrita sob o código 5697, compreendida do vértice P1866 de coordenadas E: 562569,588 m e N: 7465175,635 m, até o vértice P1865 de coordenadas E: 562553,37 m e N: 7465098,21 m, percorrendo 80,55 metros, localizada no bairro Sertão Do Bracuí;

Nome: Rua 1802, inscrita sob o código 1086, compreendida do vértice P1872 de coordenadas E: 562981,229 m e N: 7464369,078 m, até o vértice P1871 de coordenadas E: 562980,089 m e N: 7464422,994 m, percorrendo 53,93 metros, localizada no bairro Sertão Do Bracuí;

Nome: Rua Esperança, inscrita sob o código 1574, compreendida do vértice P1880 de coordenadas E: 563027,259 m e N: 7464093,898 m, até o vértice P1879 de coordenadas E: 563043,089 m e N: 7464147,025 m, percorrendo 62,28 metros, localizada no bairro Sertão Do Bracuí;

Nome: Rua Ademar Azevedo Cirilo, inscrita sob o código 6086, compreendida do vértice P1924 de coordenadas E: 562734,173 m e N: 7463923,736 m, até o vértice P1923 de coordenadas E: 562720,401 m e N: 7464036,199 m, percorrendo 114,42 metros, localizada no bairro Sertão Do Bracuí;

Nome: Rua 1824, inscrita sob o código 9000, compreendida do vértice P1944 de coordenadas E: 561870,411 m e N: 7465132,802 m, até o vértice P1943 de coordenadas E: 561900,688 m e N: 7465091,069 m, percorrendo 51,56 metros, localizada no bairro Sertão Do Bracuí;

Nome: Rua São Carlos, inscrita sob o código 5572, compreen-

da do vértice P1952 de coordenadas E: 561951,922 m e N: 7464968,658 m, até o vértice P1951 de coordenadas E: 561957,913 m e N: 7465051,319 m, percorrendo 87,04 metros, localizada no bairro Sertão Do Bracuí;

Nome: Rua 1844, inscrita sob o código 2119, compreendida do vértice P2052 de coordenadas E: 562181,853 m e N: 7464075,444 m, até o vértice P2051 de coordenadas E: 562167,708 m e N: 7464119,356 m, percorrendo 191,95 metros, localizada no bairro Sertão Do Bracuí;

Nome: Rua Jonatan Souza da Silva, inscrita sob o código 2176, compreendida do vértice P2056 de coordenadas E: 563021,566 m e N: 7464549,891 m, até o vértice P2055 de coordenadas E: 563045,444 m e N: 7464660,487 m, percorrendo 135,59 metros, localizada no bairro Sertão Do Bracuí;

Nome: Rua Sagui, inscrita sob o código 9002, compreendida do vértice P2058 de coordenadas E: 561762,802 m e N: 7465079,667 m, até o vértice P2057 de coordenadas E: 561712,63 m e N: 7465181,732 m, percorrendo 119,92 metros, localizada no bairro Sertão Do Bracuí;

Nome: Rua dos Irmãos, inscrita sob o código 213, compreendida do vértice P2114 de coordenadas E: 563164,835 m e N: 7464252,384 m, até o vértice P2113 de coordenadas E: 563130,953 m e N: 7464501,659 m, percorrendo 251,71 metros, localizada no bairro Sertão Do Bracuí;

Nome: Entrada Particular, inscrita sob o código 10400, compreendida do vértice P2198 de coordenadas E: 561478,737 m e N: 7465833,923 m, até o vértice P2197 de coordenadas E: 561473,598 m e N: 7465782,696 m, percorrendo 51,66 metros, localizada no bairro Sertão Do Bracuí;

Nome: Acesso ao Rio Bracuí, inscrita sob o código 10842, compreendida do vértice P2254 de coordenadas E: 562102,542 m e N: 7465186,534 m, até o vértice P2253 de coordenadas E: 562112,772 m e N: 7465211,91 m, percorrendo 27,37 metros, localizada no bairro Sertão Do Bracuí;

Nome: Rua Peniel, inscrita sob o código 9807, compreendida do vértice P2358 de coordenadas E: 562226,379 m e N: 7464888,26 m, até o vértice P2357 de coordenadas E: 562146,048 m e N: 7464859,435 m, percorrendo 114,56 metros, localizada no bairro Sertão Do Bracuí;

Nome: Rua das Alpinas, inscrita sob o código 8990, compreendida do vértice P2568 de coordenadas E: 562568,918 m e N: 7465026,858 m, até o vértice P2567 de coordenadas E: 562577,981 m e N: 7464975,615 m, percorrendo 52,08 metros, localizada no bairro Sertão Do Bracuí;

Nome: Rua da Concórdia, inscrita sob o código 719, compreendida do vértice P2608 de coordenadas E: 561745,998 m e N: 7465019,27 m, até o vértice P2607 de coordenadas E: 561674,324 m e N: 7465157,931 m, percorrendo 165,83 metros, localizada no

bairro Sertão Do Bracuí;

Nome: Rua Ebenezer, inscrita sob o código 4907, compreendida do vértice P2652 de coordenadas E: 562782,014 m e N: 7463937,822 m, até o vértice P2651 de coordenadas E: 562771,041 m e N: 7464069,965 m, percorrendo 132,65 metros, localizada no bairro Sertão Do Bracuí;

Nome: Rua Lambari, inscrita sob o código 147, compreendida do vértice P2700 de coordenadas E: 563307,003 m e N: 7464241,957 m, até o vértice P2699 de coordenadas E: 563284,722 m e N: 7464329,977 m, percorrendo 198,98 metros, localizada no bairro Sertão Do Bracuí;

Nome: Rua Cananéia, inscrita sob o código 9783, compreendida do vértice P2788 de coordenadas E: 563006,32 m e N: 7464425,511 m, até o vértice P2787 de coordenadas E: 562999,656 m e N: 7464468,469 m, percorrendo 43,48 metros, localizada no bairro Sertão Do Bracuí;

Nome: Rua Novais, inscrita sob o código 8003, compreendida do vértice P2874 de coordenadas E: 562872,409 m e N: 7463964,986 m, até o vértice P2873 de coordenadas E: 563303,154 m e N: 7464087,306 m, percorrendo 465,96 metros, localizada no bairro Sertão Do Bracuí;

Nome: Rua São Benedito, inscrita sob o código 6155, compreendida do vértice P3018 de coordenadas E: 563365,935 m e N: 7464194,498 m, até o vértice P3017 de coordenadas E: 563304,09 m e N: 7464188,447 m, percorrendo 62,14 metros, localizada no bairro Sertão Do Bracuí;

Nome: Rua Girassol, inscrita sob o código 10708, compreendida do vértice P3114 de coordenadas E: 562624,155 m e N: 7464961,128 m, até o vértice P3113 de coordenadas E: 562651,224 m e N: 7465005,304 m, percorrendo 57,86 metros, localizada no bairro Sertão Do Bracuí;

Nome: Rua Boa Esperança, inscrita sob o código 4198, compreendida do vértice P3120 de coordenadas E: 562295,815 m e N: 7464138,652 m, até o vértice P3119 de coordenadas E: 562387,495 m e N: 7464163,861 m, percorrendo 95,11 metros, localizada no bairro Sertão Do Bracuí;

Nome: Rua do Ipê, inscrita sob o código 7081, compreendida do vértice P3148 de coordenadas E: 563076,904 m e N: 7464325,829 m, até o vértice P3147 de coordenadas E: 562967,02 m e N: 7464317,197 m, percorrendo 111,24 metros, localizada no bairro Sertão Do Bracuí;

Nome: Rua do Bombeiro, inscrita sob o código 1518, compreendida do vértice P3316 de coordenadas E: 563359,015 m e N: 7464236,257 m, até o vértice P3315 de coordenadas E: 563032,578 m e N: 7464148,918 m, percorrendo 427,61 metros, localizada no bairro Sertão Do Bracuí;

Nome: Rua Nossa Senhora Aparecida, inscrita sob o código 1074, compreendida do vértice P3392 de coordenadas E: 562042,193

m e N: 7465074,245 m, até o vértice P3391 de coordenadas E: 561327,048 m e N: 7465008,78 m, percorrendo 932,98 metros, localizada no bairro Sertão Do Bracuí;

Nome: Rua Sítio do Vovô, inscrita sob o código 6304, compreendida do vértice P3458 de coordenadas E: 562211,743 m e N: 7465015,67 m, até o vértice P3457 de coordenadas E: 562048,229 m e N: 7465063,131 m, percorrendo 183,8 metros, localizada no bairro Sertão Do Bracuí;

Nome: Rua Maria Abigail Nascimento Santos, inscrita sob o código 480, compreendida do vértice P3536 de coordenadas E: 563080,147 m e N: 7464254,968 m, até o vértice P3535 de coordenadas E: 563059,081 m e N: 7464478,982 m, percorrendo 225,33 metros, localizada no bairro Sertão Do Bracuí;

Nome: Rua do Mel, inscrita sob o código 835, compreendida do vértice P3558 de coordenadas E: 561897,097 m e N: 7465519,201 m, até o vértice P3557 de coordenadas E: 561886,585 m e N: 7465683,09 m, percorrendo 195,48 metros, localizada no bairro Sertão Do Bracuí;

Nome: Rua Principal, inscrita sob o código 5363, compreendida do vértice P3732 de coordenadas E: 563405,409 m e N: 7464118,986 m, até o vértice P3731 de coordenadas E: 563465,904 m e N: 7464413,462 m, percorrendo 356,5 metros, localizada no bairro Sertão Do Bracuí;

Nome: Rua São José, inscrita sob o código 1588, compreendida do vértice P3818 de coordenadas E: 563186,703 m e N: 7464073,448 m, até o vértice P3817 de coordenadas E: 563154,637 m e N: 7464306,885 m, percorrendo 238,03 metros, localizada no bairro Sertão Do Bracuí;

Nome: Rua Canavial, inscrita sob o código 2549, compreendida do vértice P4062 de coordenadas E: 561781,86 m e N: 7465514,641 m, até o vértice P4061 de coordenadas E: 561735,99 m e N: 7465561,185 m, percorrendo 66,16 metros, localizada no bairro Sertão Do Bracuí;

Nome: Rua Portugal, inscrita sob o código 3903, compreendida do vértice P4094 de coordenadas E: 562899,602 m e N: 7464276,384 m, até o vértice P4093 de coordenadas E: 562964,639 m e N: 7464366,65 m, percorrendo 144,66 metros, localizada no bairro Sertão Do Bracuí;

Nome: Rua Costa Melo, inscrita sob o código 8567, compreendida do vértice P4118 de coordenadas E: 562330,713 m e N: 7463825,106 m, até o vértice P4117 de coordenadas E: 562318,063 m e N: 7463888,489 m, percorrendo 64,64 metros, localizada no bairro Sertão Do Bracuí;

Nome: Rua 1771, inscrita sob o código 401, compreendida do vértice P4376 de coordenadas E: 563254,906 m e N: 7464244,875 m, até o vértice P4375 de coordenadas E: 563179,372 m e N: 7464187,266 m, percorrendo 161 metros, localizada no bairro Sertão Do Bracuí;

Nome: Rua 1776, inscrita sob o código 8994, compreendida do vértice P4378 de coordenadas E: 560827,227 m e N: 7465945,04 m, até o vértice P4377 de coordenadas E: 560683,285 m e N: 7465975,935 m, percorrendo 176,79 metros, localizada no bairro Sertão Do Bracuí;

Nome: Rua Cássia, inscrita sob o código 10610, compreendida do vértice P4380 de coordenadas E: 563200,953 m e N: 7464179,43 m, até o vértice P4379 de coordenadas E: 563209,978 m e N: 7464249,018 m, percorrendo 70,18 metros, localizada no bairro Sertão Do Bracuí;

Nome: Rua Santa Helena, inscrita sob o código 8996, compreendida do vértice P4392 de coordenadas E: 561043,159 m e N: 7465315,561 m, até o vértice P4391 de coordenadas E: 561005,898 m e N: 7465271,635 m, percorrendo 57,6 metros, localizada no bairro Sertão Do Bracuí;

Nome: Rua Mariano, inscrita sob o código 101, compreendida do vértice P2149 de coordenadas E: 563284,722 m e N: 7464329,977 m, até o vértice P4399 de coordenadas E: 563194,526 m e N: 7464614,406 m, percorrendo 300,83 metros, localizada no bairro Sertão Do Bracuí;

Nome: Rua 1794, inscrita sob o código 1439, compreendida do vértice P4404 de coordenadas E: 563089,077 m e N: 7464449,698 m, até o vértice P4403 de coordenadas E: 563080,576 m e N: 7464507,837 m, percorrendo 58,77 metros, localizada no bairro Sertão Do Bracuí;

Nome: Rua 1781, inscrita sob o código 6392, compreendida do vértice P4422 de coordenadas E: 563162,83 m e N: 7465193,775 m, até o vértice P4421 de coordenadas E: 563127,47 m e N: 7465215,795 m, percorrendo 41,66 metros, localizada no bairro Sertão Do Bracuí;

Nome: Rua São Sebastião, inscrita sob o código 10848, compreendida do vértice P4462 de coordenadas E: 561657,586 m e N: 7465227,209 m, até o vértice P4461 de coordenadas E: 561708,779 m e N: 7465180,196 m, percorrendo 69,93 metros, localizada no bairro Sertão Do Bracuí;

Nome: Trav. Galdina 2, inscrita sob o código 6552, compreendida do vértice P4576 de coordenadas E: 562346,863 m e N: 7463964,854 m, até o vértice P4575 de coordenadas E: 562249,506 m e N: 7463934,735 m, percorrendo 116,03 metros, localizada no bairro Sertão Do Bracuí;

Nome: Caminho 1878, inscrita sob o código 3195, compreendida do vértice P4614 de coordenadas E: 561914,063 m e N: 7464217,437 m, até o vértice P4613 de coordenadas E: 562064,04 m e N: 7464165,203 m, percorrendo 187,26 metros, localizada no bairro Sertão Do Bracuí;

Nome: Rua dos Amores, inscrita sob o código 2968, compreendida do vértice P4618 de coordenadas E: 561524,197 m e N: 7465121,307 m, até o vértice P4617 de coordenadas E: 561507,34

m e N: 7465254,936 m, percorrendo 155,56 metros, localizada no bairro Sertão Do Bracuí;

Nome: Beco 1984, inscrita sob o código 8986, compreendida do vértice P4780 de coordenadas E: 562333,119 m e N: 7464019,245 m, até o vértice P4779 de coordenadas E: 562273,555 m e N: 7464025,043 m, percorrendo 60,05 metros, localizada no bairro Sertão Do Bracuí;

Nome: Rua Tucano, inscrita sob o código 2914, compreendida do vértice P4686 de coordenadas E: 560680,746 m e N: 7466497,686 m, até o vértice P4685 de coordenadas E: 560691,515 m e N: 7466631,357 m, percorrendo 134,58 metros, localizada no bairro Sertão Do Bracuí;

Nome: Servidão 1782, inscrita sob o código 7707, compreendida do vértice P4736 de coordenadas E: 563582,101 m e N: 7465376,731 m, até o vértice P4735 de coordenadas E: 563575,056 m e N: 7465424,409 m, percorrendo 48,24 metros, localizada no bairro Sertão Do Bracuí;

Nome: Servidão 1783, inscrita sob o código 3461, compreendida do vértice P4738 de coordenadas E: 563652,481 m e N: 7465257,354 m, até o vértice P4737 de coordenadas E: 563670,499 m e N: 7465384,849 m, percorrendo 138 metros, localizada no bairro Sertão Do Bracuí;

Nome: Servidão 1784, inscrita sob o código 748, compreendida do vértice P4740 de coordenadas E: 563584,448 m e N: 7465534,573 m, até o vértice P4739 de coordenadas E: 563551,491 m e N: 7465538,822 m, percorrendo 33,25 metros, localizada no bairro Sertão Do Bracuí;

Nome: Servidão 1788, inscrita sob o código 8437, compreendida do vértice P4742 de coordenadas E: 563473,668 m e N: 7465728,105 m, até o vértice P4741 de coordenadas E: 563535,774 m e N: 7465817,463 m, percorrendo 120,08 metros, localizada no bairro Sertão Do Bracuí;

Nome: Beco 1968, inscrita sob o código 8867, compreendida do vértice P4778 de coordenadas E: 562411,796 m e N: 7463980,616 m, até o vértice P4777 de coordenadas E: 562433,843 m e N: 7463973,635 m, percorrendo 28,2 metros, localizada no bairro Sertão Do Bracuí;

Nome: Servidão 1791, inscrita sob o código 9812, compreendida do vértice P4782 de coordenadas E: 561129,917 m e N: 7465213,885 m, até o vértice P4781 de coordenadas E: 561113,66 m e N: 7465187,556 m, percorrendo 30,94 metros, localizada no bairro Sertão Do Bracuí;

Nome: Servidão 1790, inscrita sob o código 8985, compreendida do vértice P4786 de coordenadas E: 563168,789 m e N: 7464573,171 m, até o vértice P4785 de coordenadas E: 563210,595 m e N: 7464576,995 m, percorrendo 41,98 metros, localizada no bairro Sertão Do Bracuí;

Nome: Rua da Figueira, inscrita sob o código 2323, compreendida

do vértice P4072 de coordenadas E: 563446,382 m e N: 7465455,382 m, até o vértice P4071 de coordenadas E: 563387,595 m e N: 7465059,762 m, percorrendo 811,51 metros, localizada no bairro Sertão Do Bracuí;

Nome: Toca da Onça, inscrita sob o código 13015, compreendida do vértice P5028 de coordenadas E: 560724,33 m e N: 7466446,37 m, até o vértice P5029 de coordenadas E: 560798,94 m e N: 7466542,41 m, percorrendo 125,22 metros, localizada no bairro Sertão do Bracuí;

Nome: Estrada Maciéis, inscrita sob o código 2580, compreendida do vértice P2678 de coordenadas E: 578063,076 m e N: 7450459,443 m, até o vértice P2677 de coordenadas E: 579197,055 m e N: 7450748,593 m, percorrendo 1876,23 metros, localizada no bairro Terminal Da Petrobrás;

Nome: Rua 2954, inscrita sob o código 10749, compreendida do vértice P3402 de coordenadas E: 579593,522 m e N: 7452296,373 m, até o vértice P3401 de coordenadas E: 578075,963 m e N: 7450439,881 m, percorrendo 3547,73 metros, localizada no bairro Terminal Da Petrobrás;

Nome: Trevo do Terminal Petrobrás, inscrita sob o código 887, compreendida do vértice P700 de coordenadas E: 579147,108 m e N: 7456300,875 m, até o vértice P699 de coordenadas E: 579094,659 m e N: 7456507,986 m, percorrendo 622,31 metros, localizada no bairro Vila Da Petrobrás;

Nome: Caminho 3647, inscrita sob o código 10536, compreendida do vértice P1264 de coordenadas E: 578849,274 m e N: 7455767,853 m, até o vértice P1263 de coordenadas E: 578839,263 m e N: 7455720,392 m, percorrendo 52,59 metros, localizada no bairro Vila Da Petrobrás;

Nome: Caminho 3646, inscrita sob o código 10537, compreendida do vértice P1266 de coordenadas E: 578877,067 m e N: 7455765,277 m, até o vértice P1265 de coordenadas E: 578799,101 m e N: 7455798,981 m, percorrendo 93,48 metros, localizada no bairro Vila Da Petrobrás;

Nome: Caminho 648, inscrita sob o código 6489, compreendida do vértice P44 de coordenadas E: 584829,965 m e N: 7441447,66 m, até o vértice P43 de coordenadas E: 584968,762 m e N: 7441474,132 m, percorrendo 158,4 metros, localizada no bairro Vila Do Abraão;

Nome: Caminho 647, inscrita sob o código 6488, compreendida do vértice P48 de coordenadas E: 584685,378 m e N: 7442000,001 m, até o vértice P47 de coordenadas E: 584997,075 m e N: 7441320,561 m, percorrendo 930,55 metros, localizada no bairro Vila Do Abraão;

Nome: Caminho 649, inscrita sob o código 7050, compreendida do vértice P54 de coordenadas E: 584968,762 m e N: 7441474,132 m, até o vértice P53 de coordenadas E: 584952,833 m e N: 7441557,372 m, percorrendo 91,08 metros, localizada no

bairro Vila Do Abraão;

Nome: Rua do Bicão, inscrita sob o código 8619, compreendida do vértice P136 de coordenadas E: 585013,626 m e N: 7440137,374 m, até o vértice P135 de coordenadas E: 585215,799 m e N: 7440493,665 m, percorrendo 415,66 metros, localizada no bairro Vila Do Abraão;

Nome: Travessa 596, inscrita sob o código 155, compreendida do vértice P148 de coordenadas E: 585175,112 m e N: 7440556,933 m, até o vértice P147 de coordenadas E: 585192,145 m e N: 7440581,008 m, percorrendo 29,5 metros, localizada no bairro Vila Do Abraão;

Nome: Travessa 599, inscrita sob o código 264, compreendida do vértice P150 de coordenadas E: 585200,191 m e N: 7440155,142 m, até o vértice P149 de coordenadas E: 585224,325 m e N: 7440150,062 m, percorrendo 28,99 metros, localizada no bairro Vila Do Abraão;

Nome: Rua Professor Doutor Lemos De Brito, inscrita sob o código 2847, compreendida do vértice P286 de coordenadas E: 584904,26 m e N: 7440791,642 m, até o vértice P285 de coordenadas E: 584979,348 m e N: 7440868,179 m, percorrendo 107,23 metros, localizada no bairro Vila Do Abraão;

Nome: Estrada da Colonia, inscrita sob o código 10604, compreendida do vértice P370 de coordenadas E: 582898,87 m e N: 7436353,452 m, até o vértice P369 de coordenadas E: 585099,658 m e N: 7440829,719 m, percorrendo 7871,21 metros, localizada no bairro Vila Do Abraão;

Nome: Rua Getúlio Vargas, inscrita sob o código 757, compreendida do vértice P372 de coordenadas E: 585674,115 m e N: 7440469,586 m, até o vértice P371 de coordenadas E: 585018,766 m e N: 7440697,878 m, percorrendo 822,86 metros, localizada no bairro Vila Do Abraão;

Nome: Servidão 623, inscrita sob o código 2287, compreendida do vértice P632 de coordenadas E: 585652,92 m e N: 7440429,689 m, até o vértice P631 de coordenadas E: 585639,014 m e N: 7440396,136 m, percorrendo 105,36 metros, localizada no bairro Vila Do Abraão;

Nome: Servidão 617, inscrita sob o código 1423, compreendida do vértice P660 de coordenadas E: 585301,852 m e N: 7440373,655 m, até o vértice P659 de coordenadas E: 585340,632 m e N: 7440447,629 m, percorrendo 83,55 metros, localizada no bairro Vila Do Abraão;

Nome: Rua 620, inscrita sob o código 1543, compreendida do vértice P672 de coordenadas E: 584923,225 m e N: 7440763,338 m, até o vértice P671 de coordenadas E: 585045,641 m e N: 7440883,51 m, percorrendo 171,62 metros, localizada no bairro Vila Do Abraão;

Nome: Servidão 636, inscrita sob o código 10612, compreendida do vértice P678 de coordenadas E: 585066,346 m e N:

7440471,733 m, até o vértice P677 de coordenadas E: 585109,924 m e N: 7440544,827 m, percorrendo 89,05 metros, localizada no bairro Vila Do Abraão;

Nome: Servidão 638, inscrita sob o código 9278, compreendida do vértice P680 de coordenadas E: 584979,583 m e N: 7440303,436 m, até o vértice P679 de coordenadas E: 584973,627 m e N: 7440331 m, percorrendo 31,85 metros, localizada no bairro Vila Do Abraão;

Nome: Rua 610, inscrita sob o código 288, compreendida do vértice P696 de coordenadas E: 585229,389 m e N: 7440155,65 m, até o vértice P695 de coordenadas E: 585257,063 m e N: 7440135,716 m, percorrendo 37,05 metros, localizada no bairro Vila Do Abraão;

Nome: Rua Santana, inscrita sob o código 199, compreendida do vértice P704 de coordenadas E: 585248,78 m e N: 7440479,323 m, até o vértice P703 de coordenadas E: 585319,039 m e N: 7440612,002 m, percorrendo 150,15 metros, localizada no bairro Vila Do Abraão;

Nome: Servidão 641, inscrita sob o código 4259, compreendida do vértice P720 de coordenadas E: 585357,96 m e N: 7440264,843 m, até o vértice P719 de coordenadas E: 585352,9 m e N: 7440241,602 m, percorrendo 24,06 metros, localizada no bairro Vila Do Abraão;

Nome: Servidão 644, inscrita sob o código 4287, compreendida do vértice P726 de coordenadas E: 585408,748 m e N: 7440263,436 m, até o vértice P725 de coordenadas E: 585434,844 m e N: 7440214,541 m, percorrendo 58,16 metros, localizada no bairro Vila Do Abraão;

Nome: Rua 613, inscrita sob o código 809, compreendida do vértice P728 de coordenadas E: 584999,808 m e N: 7440658,419 m, até o vértice P727 de coordenadas E: 584988,598 m e N: 7440671,502 m, percorrendo 17,26 metros, localizada no bairro Vila Do Abraão;

Nome: Servidão 645, inscrita sob o código 5860, compreendida do vértice P730 de coordenadas E: 585403,229 m e N: 7440316,998 m, até o vértice P729 de coordenadas E: 585384,924 m e N: 7440322,874 m, percorrendo 19,23 metros, localizada no bairro Vila Do Abraão;

Nome: Rua 618, inscrita sob o código 1541, compreendida do vértice P732 de coordenadas E: 585066,328 m e N: 7440752,174 m, até o vértice P731 de coordenadas E: 584988,666 m e N: 7440828,209 m, percorrendo 108,71 metros, localizada no bairro Vila Do Abraão;

Nome: Rua 651, inscrita sob o código 8724, compreendida do vértice P748 de coordenadas E: 584697,053 m e N: 7442072,792 m, até o vértice P747 de coordenadas E: 584685,378 m e N: 7442000,001 m, percorrendo 97,42 metros, localizada no bairro Vila Do Abraão;

Nome: Rua 622, inscrita sob o código 2271, compreendida do vértice P778 de coordenadas E: 584924,148 m e N: 7440629,167 m, até o vértice P777 de coordenadas E: 584889,604 m e N: 7440676,787 m, percorrendo 58,85 metros, localizada no bairro Vila Do Abraão;

Nome: Rua 628, inscrita sob o código 3083, compreendida do vértice P780 de coordenadas E: 585074,663 m e N: 7440854,936 m, até o vértice P779 de coordenadas E: 585021,78 m e N: 7440796,133 m, percorrendo 79,12 metros, localizada no bairro Vila Do Abraão;

Nome: Rua da Praia, inscrita sob o código 1202, compreendida do vértice P930 de coordenadas E: 585291,223 m e N: 7440637,283 m, até o vértice P929 de coordenadas E: 584973,681 m e N: 7440953,36 m, percorrendo 568,33 metros, localizada no bairro Vila Do Abraão;

Nome: Praça Cândido Mendes, inscrita sob o código 1414, compreendida do vértice P1030 de coordenadas E: 584934,451 m e N: 7440914,001 m, até o vértice P1029 de coordenadas E: 584973,681 m e N: 7440953,36 m, percorrendo 55,58 metros, localizada no bairro Vila Do Abraão;

Nome: Rua Doutor Hermínio Sardinha, inscrita sob o código 1411, compreendida do vértice P1442 de coordenadas E: 585008,687 m e N: 7440691,521 m, até o vértice P1441 de coordenadas E: 584934,451 m e N: 7440914,001 m, percorrendo 289,56 metros, localizada no bairro Vila Do Abraão;

Nome: Acesso 624, inscrita sob o código 2289, compreendida do vértice P1570 de coordenadas E: 585660,42 m e N: 7440437,801 m, até o vértice P1569 de coordenadas E: 585664,658 m e N: 7440424,095 m, percorrendo 14,35 metros, localizada no bairro Vila Do Abraão;

Nome: Rua Vila Raimunda, inscrita sob o código 7587, compreendida do vértice P1710 de coordenadas E: 585317,383 m e N: 7440349,549 m, até o vértice P1709 de coordenadas E: 585354,767 m e N: 7440443,466 m, percorrendo 108,13 metros, localizada no bairro Vila Do Abraão;

Nome: Travessa 625, inscrita sob o código 2589, compreendida do vértice P1802 de coordenadas E: 585621,2 m e N: 7440326,895 m, até o vértice P1801 de coordenadas E: 585553,08 m e N: 7440345,215 m, percorrendo 77,35 metros, localizada no bairro Vila Do Abraão;

Nome: Travessa 642, inscrita sob o código 9281, compreendida do vértice P1860 de coordenadas E: 585026,218 m e N: 7440402,02 m, até o vértice P1859 de coordenadas E: 585051,871 m e N: 7440455,906 m, percorrendo 60,65 metros, localizada no bairro Vila Do Abraão;

Nome: Acesso 643, inscrita sob o código 10494, compreendida do vértice P1884 de coordenadas E: 584942,118 m e N: 7441209,816 m, até o vértice P1883 de coordenadas E: 584946,78 m e N:

7441150,264 m, percorrendo 61,63 metros, localizada no bairro Vila Do Abraão;

Nome: Travessa 633, inscrita sob o código 4243, compreendida do vértice P1892 de coordenadas E: 585079,707 m e N: 7440599,565 m, até o vértice P1891 de coordenadas E: 585069,885 m e N: 7440602,706 m, percorrendo 10,31 metros, localizada no bairro Vila Do Abraão;

Nome: Travessa 635, inscrita sob o código 9280, compreendida do vértice P1896 de coordenadas E: 585007,463 m e N: 7440474,42 m, até o vértice P1895 de coordenadas E: 584960,118 m e N: 7440457,161 m, percorrendo 71,19 metros, localizada no bairro Vila Do Abraão;

Nome: Travessa 632, inscrita sob o código 3617, compreendida do vértice P1898 de coordenadas E: 585278,097 m e N: 7440155,903 m, até o vértice P1897 de coordenadas E: 585295,552 m e N: 7440187,071 m, percorrendo 94,69 metros, localizada no bairro Vila Do Abraão;

Nome: Travessa 639, inscrita sob o código 10581, compreendida do vértice P1904 de coordenadas E: 584988,894 m e N: 7440397,987 m, até o vértice P1903 de coordenadas E: 585011,887 m e N: 7440391,328 m, percorrendo 23,94 metros, localizada no bairro Vila Do Abraão;

Nome: Travessa 653, inscrita sob o código 9276, compreendida do vértice P1934 de coordenadas E: 585270,384 m e N: 7440182,162 m, até o vértice P1933 de coordenadas E: 585265,012 m e N: 7440146,581 m, percorrendo 36,42 metros, localizada no bairro Vila Do Abraão;

Nome: Rua Bouganville, inscrita sob o código 154, compreendida do vértice P1980 de coordenadas E: 585279,39 m e N: 7440538,514 m, até o vértice P1979 de coordenadas E: 585249,969 m e N: 7440668,518 m, percorrendo 202,58 metros, localizada no bairro Vila Do Abraão;

Nome: Travessa 3950, inscrita sob o código 10885, compreendida do vértice P2388 de coordenadas E: 585054,724 m e N: 7440676,64 m, até o vértice P2387 de coordenadas E: 585132,795 m e N: 7440780,185 m, percorrendo 129,72 metros, localizada no bairro Vila Do Abraão;

Nome: Servidão 652, inscrita sob o código 9271, compreendida do vértice P2082 de coordenadas E: 585238,301 m e N: 7440610,517 m, até o vértice P2081 de coordenadas E: 585208,551 m e N: 7440570,975 m, percorrendo 49,48 metros, localizada no bairro Vila Do Abraão;

Nome: Servidão 655, inscrita sob o código 10579, compreendida do vértice P2088 de coordenadas E: 585268,472 m e N: 7440255,572 m, até o vértice P2087 de coordenadas E: 585249,137 m e N: 7440260,494 m, percorrendo 19,95 metros, localizada no bairro Vila Do Abraão;

Nome: Servidão 654, inscrita sob o código 10659, compreendida do

vértice P2090 de coordenadas E: 585395,422 m e N: 7440229,854 m, até o vértice P2089 de coordenadas E: 585409,594 m e N: 7440233,975 m, percorrendo 16,7 metros, localizada no bairro Vila Do Abraão;

Nome: Beco 650, inscrita sob o código 7177, compreendida do vértice P2106 de coordenadas E: 585483,239 m e N: 7440195,707 m, até o vértice P2105 de coordenadas E: 585501,408 m e N: 7440397,802 m, percorrendo 211,52 metros, localizada no bairro Vila Do Abraão;

Nome: Beco 621, inscrita sob o código 1706, compreendida do vértice P2268 de coordenadas E: 585006,626 m e N: 7440308,958 m, até o vértice P2267 de coordenadas E: 585068,406 m e N: 7440411,209 m, percorrendo 121,82 metros, localizada no bairro Vila Do Abraão;

Nome: Beco 626, inscrita sob o código 2681, compreendida do vértice P2272 de coordenadas E: 585726,799 m e N: 7440310,167 m, até o vértice P2271 de coordenadas E: 585743,19 m e N: 7440473,416 m, percorrendo 164,08 metros, localizada no bairro Vila Do Abraão;

Nome: Beco 611, inscrita sob o código 338, compreendida do vértice P2292 de coordenadas E: 585644,255 m e N: 7440423,809 m, até o vértice P2291 de coordenadas E: 585641,05 m e N: 7440282,845 m, percorrendo 163,43 metros, localizada no bairro Vila Do Abraão;

Nome: Beco 630, inscrita sob o código 3467, compreendida do vértice P2318 de coordenadas E: 585773,649 m e N: 7440392,07 m, até o vértice P2317 de coordenadas E: 585783,133 m e N: 7440480,409 m, percorrendo 88,88 metros, localizada no bairro Vila Do Abraão;

Nome: Beco 637, inscrita sob o código 10582, compreendida do vértice P2322 de coordenadas E: 584994,175 m e N: 7440419,49 m, até o vértice P2321 de coordenadas E: 584964,099 m e N: 7440365,582 m, percorrendo 66,62 metros, localizada no bairro Vila Do Abraão;

Nome: Escadaria 616, inscrita sob o código 1224, compreendida do vértice P2468 de coordenadas E: 584685,378 m e N: 7442000,001 m, até o vértice P2467 de coordenadas E: 584598,367 m e N: 7442053,17 m, percorrendo 196,95 metros, localizada no bairro Vila Do Abraão;

Nome: Beco 640, inscrita sob o código 4286, compreendida do vértice P2570 de coordenadas E: 585354,843 m e N: 7440142,708 m, até o vértice P2569 de coordenadas E: 585398,45 m e N: 7440299,885 m, percorrendo 181,97 metros, localizada no bairro Vila Do Abraão;

Nome: Beco 645, inscrita sob o código 6153, compreendida do vértice P2574 de coordenadas E: 585560,44 m e N: 7440327,645 m, até o vértice P2573 de coordenadas E: 585532,749 m e N: 7440393,002 m, percorrendo 74,39 metros, localizada no bairro

Vila Do Abraão;

Nome: Rua 646, inscrita sob o código 6487, compreendida do vértice P2918 de coordenadas E: 584997,075 m e N: 7441320,561 m, até o vértice P2917 de coordenadas E: 584968,762 m e N: 7441474,132 m,

percorrendo 172,14 metros, localizada no bairro Vila Do Abraão; Nome: Rua do Chalé, inscrita sob o código 6340, compreendida do vértice P3444 de coordenadas E: 585435,204 m e N: 7440420,014 m, até o vértice P3443 de coordenadas E: 585485,979 m e N: 7440522,944 m, percorrendo 115,05 metros, localizada no bairro Vila Do Abraão;

Nome: Rua Amâncio Felício de Souza, inscrita sob o código 5029, compreendida do vértice P3526 de coordenadas E: 584935,665 m e N: 7440425,567 m, até o vértice P3525 de coordenadas E: 585079,357 m e N: 7440621,509 m, percorrendo 243,34 metros, localizada no bairro Vila Do Abraão;

Nome: Rua Professor Doutor Lemos de Brito, inscrita sob o código 2848, compreendida do vértice P3670 de coordenadas E: 584979,348 m e N: 7440868,179 m, até o vértice P3669 de coordenadas E: 585019,801 m e N: 7440909,517 m, percorrendo 57,84 metros, localizada no bairro Vila Do Abraão;

Nome: Rua das Flores, inscrita sob o código 755, compreendida do vértice P3800 de coordenadas E: 585163,055 m e N: 7440027,187 m, até o vértice P3799 de coordenadas E: 585278,487 m e N: 7440467,638 m, percorrendo 526,06 metros, localizada no bairro Vila Do Abraão;

Nome: Rua Antônio Moreira, inscrita sob o código 289, compreendida do vértice P3924 de coordenadas E: 585324,477 m e N: 7440238,813 m, até o vértice P3923 de coordenadas E: 585212,538 m e N: 7440358,245 m, percorrendo 187,63 metros, localizada no bairro Vila Do Abraão;

Nome: Rua Dona Romana, inscrita sob o código 3177, compreendida do vértice P3934 de coordenadas E: 584937,374 m e N: 7440567,62 m, até o vértice P3933 de coordenadas E: 585025,25 m e N: 7440693,37 m, percorrendo 154,07 metros, localizada no bairro Vila Do Abraão;

Nome: Ladeira da jaqueira, inscrita sob o código 10658, compreendida do vértice P4134 de coordenadas E: 584838,348 m e N: 7440383,756 m, até o vértice P4133 de coordenadas E: 584937,374 m e N: 7440567,62 m, percorrendo 216,23 metros, localizada no bairro Vila Do Abraão;

Nome: Servidão 2445, inscrita sob o código 10220, compreendida do vértice P104 de coordenadas E: 584290,966 m e N: 7452171,221 m, até o vértice P103 de coordenadas E: 584307,945 m e N: 7452157,377 m, percorrendo 23,97 metros, localizada no bairro Vila Dos Pescadores;

Nome: Rua 2443, inscrita sob o código 6588, compreendida do vértice P1036 de coordenadas E: 584084,156 m e N: 7452097,083

m, até o vértice P1035 de coordenadas E: 584124,586 m e N: 7452106,738 m, percorrendo 41,67 metros, localizada no bairro Vila Dos Pescadores;

Nome: Rua 2463, inscrita sob o código 3516, compreendida do vértice P1232 de coordenadas E: 583973,233 m e N: 7452125,745 m, até o vértice P1231 de coordenadas E: 583962,543 m e N: 7452155,163 m, percorrendo 34,34 metros, localizada no bairro Vila Dos Pescadores;

Nome: Beco 2453, inscrita sob o código 10260, compreendida do vértice P3850 de coordenadas E: 584166,056 m e N: 7452124,62 m, até o vértice P3849 de coordenadas E: 584162,113 m e N: 7452148,513 m, percorrendo 24,22 metros, localizada no bairro Vila Dos Pescadores;

Nome: Beco 2445, inscrita sob o código 10258, compreendida do vértice P3866 de coordenadas E: 584135,164 m e N: 7452177,037 m, até o vértice P3865 de coordenadas E: 584171,094 m e N: 7452190,912 m, percorrendo 38,63 metros, localizada no bairro Vila Dos Pescadores;

Nome: Rua Godofredo Domingos das Neves, inscrita sob o código 1467, compreendida do vértice P5008 de coordenadas E: 549658,858 m e N: 7453865,258 m, até o vértice P5007 de coordenadas E: 549371,098 m e N: 7453491,957 m, percorrendo 297,88 metros, localizada no bairro Vila Histórica De Mambucaba;

Nome: Rua Colibri, inscrita sob o código 9129, compreendida do vértice P200 de coordenadas E: 550203,728 m e N: 7454038,114 m, até o vértice P199 de coordenadas E: 549989,346 m e N: 7453822,932 m, percorrendo 424,27 metros, localizada no bairro Vila Histórica De Mambucaba;

Nome: Beco 3400, inscrita sob o código 8905, compreendida do vértice P342 de coordenadas E: 549268,531 m e N: 7453550,841 m, até o vértice P341 de coordenadas E: 549288,653 m e N: 7453578,634 m, percorrendo 46,42 metros, localizada no bairro Vila Histórica De Mambucaba;

Nome: Rua Godofredo Domingos das Neves, inscrita sob o código 1467, compreendida do vértice P376 de coordenadas E: 549771,07 m e N: 7453795,513 m, até o vértice P5007 de coordenadas E: 549371,098 m e N: 7453491,957 m, percorrendo 297,88 metros, localizada no bairro Vila Histórica De Mambucaba;

Nome: Rua 3391, inscrita sob o código 1468, compreendida do vértice P1488 de coordenadas E: 549414,121 m e N: 7453508,715 m, até o vértice P1487 de coordenadas E: 549119,698 m e N: 7453460,283 m, percorrendo 315,51 metros, localizada no bairro Vila Histórica De Mambucaba;

Nome: Rua 3395, inscrita sob o código 8468, compreendida do vértice P1492 de coordenadas E: 549971,959 m e N: 7453737,529 m, até o vértice P1491 de coordenadas E: 549958,03 m e N: 7453788,08 m, percorrendo 63,62 metros, localizada no bairro Vila Histórica De Mambucaba;

Nome: Rua 3390, inscrita sob o código 1803, compreendida do vértice P1494 de coordenadas E: 549482,748 m e N: 7453652,621 m, até o vértice P1493 de coordenadas E: 549465,93 m e N: 7453734,921 m, percorrendo 85,19 metros, localizada no bairro Vila Histórica De Mambucaba;

Nome: Trevo da Vila Histórica de Mambucaba, inscrita sob o código 2913, compreendida do vértice P1830 de coordenadas E: 550129,659 m e N: 7453698,986 m, até o vértice P1829 de coordenadas E: 549950,409 m e N: 7453870,236 m, percorrendo 275,3 metros, localizada no bairro Vila Histórica De Mambucaba;

Nome: Rua da Praia, inscrita sob o código 5678, compreendida do vértice P2012 de coordenadas E: 549536,051 m e N: 7453590,384 m, até o vértice P2011 de coordenadas E: 549759,155 m e N: 7453622,534 m, percorrendo 225,97 metros, localizada no bairro Vila Histórica De Mambucaba;

Nome: Servidão 3402, inscrita sob o código 3502, compreendida do vértice P2418 de coordenadas E: 549838,094 m e N: 7453743,679 m, até o vértice P2417 de coordenadas E: 549840,54 m e N: 7453790,218 m, percorrendo 46,63 metros, localizada no bairro Vila Histórica De Mambucaba;

Nome: Rua 3403, inscrita sob o código 657, compreendida do vértice P2794 de coordenadas E: 549685,622 m e N: 7453695,284 m, até o vértice P2793 de coordenadas E: 549691,207 m e N: 7453687,91 m, percorrendo 9,25 metros, localizada no bairro Vila Histórica De Mambucaba;

Nome: Rua 3401, inscrita sob o código 5907, compreendida do vértice P2796 de coordenadas E: 549464,742 m e N: 7453648,619 m, até o vértice P2795 de coordenadas E: 549445,445 m e N: 7453705,657 m, percorrendo 60,29 metros, localizada no bairro Vila Histórica De Mambucaba;

Nome: Rua Anselmo de Oliveira Boaventura, inscrita sob o código 6449, compreendida do vértice P3238 de coordenadas E: 549546,704 m e N: 7453551,816 m, até o vértice P3237 de coordenadas E: 549513,493 m e N: 7453660,155 m, percorrendo 113,37 metros, localizada no bairro Vila Histórica De Mambucaba;

Nome: Servidão 3397, inscrita sob o código 8913, compreendida do vértice P3998 de coordenadas E: 549974,754 m e N: 7453770,247 m, até o vértice P3997 de coordenadas E: 549898,691 m e N: 7453766,754 m, percorrendo 76,18 metros, localizada no bairro Vila Histórica De Mambucaba;

Nome: Rua Morro da Chácara, inscrita sob o código 9147, compreendida do vértice P4124 de coordenadas E: 549292,242 m e N: 7453795,449 m, até o vértice P4123 de coordenadas E: 549352,794 m e N: 7453713,549 m, percorrendo 257,71 metros, localizada no bairro Vila Histórica De Mambucaba;

Nome: Beco 3396, inscrita sob o código 8916, compreendida do vértice P4180 de coordenadas E: 549755,508 m e N: 7453739,378 m, até o vértice P4179 de coordenadas E: 549734,575 m e N:

7453741,559 m, percorrendo 21,16 metros, localizada no bairro Vila Histórica De Mambucaba;

Nome: Beco 3398, inscrita sob o código 8911, compreendida do vértice P4182 de coordenadas E: 549880,453 m e N: 7453857,44 m, até o vértice P4181 de coordenadas E: 549813,373 m e N: 7453790,649 m, percorrendo 115,85 metros, localizada no bairro Vila Histórica De Mambucaba;

Nome: Beco 3399, inscrita sob o código 8907, compreendida do vértice P4184 de coordenadas E: 549500,093 m e N: 7453716,403 m, até o vértice P4183 de coordenadas E: 549475,117 m e N: 7453708,03 m, percorrendo 26,34 metros, localizada no bairro Vila Histórica De Mambucaba;

Nome: Trav. Itaboraí, inscrita sob o código 4082, compreendida do vértice P282 de coordenadas E: 571246,874 m e N: 7458206,953 m, até o vértice P281 de coordenadas E: 571290,409 m e N: 7458197,55 m, percorrendo 44,54 metros, localizada no bairro Vila Nova;

Nome: Rua Nova Friburgo, inscrita sob o código 7268, compreendida do vértice P540 de coordenadas E: 571150,039 m e N: 7458445,336 m, até o vértice P539 de coordenadas E: 570854,221 m e N: 7458442,447 m, percorrendo 342,1 metros, localizada no bairro Vila Nova;

Nome: Rua Teresópolis, inscrita sob o código 537, compreendida do vértice P544 de coordenadas E: 571407,555 m e N: 7458226,009 m, até o vértice P543 de coordenadas E: 571109,106 m e N: 7458579,147 m, percorrendo 524,07 metros, localizada no bairro Vila Nova;

Nome: Rua Mendes, inscrita sob o código 7679, compreendida do vértice P604 de coordenadas E: 571230,041 m e N: 7458332,109 m, até o vértice P603 de coordenadas E: 571270,857 m e N: 7458496,442 m, percorrendo 169,39 metros, localizada no bairro Vila Nova;

Nome: Rua 1904, inscrita sob o código 3240, compreendida do vértice P894 de coordenadas E: 571332,131 m e N: 7458122,531 m, até o vértice P893 de coordenadas E: 571337,184 m e N: 7458159,129 m, percorrendo 36,95 metros, localizada no bairro Vila Nova;

Nome: Rua Magé, inscrita sob o código 507, compreendida do vértice P1546 de coordenadas E: 571362,774 m e N: 7458239,144 m, até o vértice P1545 de coordenadas E: 571406,086 m e N: 7458373,583 m, percorrendo 219,32 metros, localizada no bairro Vila Nova;

Nome: Beco 3722, inscrita sob o código 9554, compreendida do vértice P1728 de coordenadas E: 571390,291 m e N: 7458281,466 m, até o vértice P1727 de coordenadas E: 571407,061 m e N: 7458279,523 m, percorrendo 17,04 metros, localizada no bairro Vila Nova;

Nome: Beco 3719, inscrita sob o código 9791, compreendida do

vértice P1790 de coordenadas E: 571067,858 m e N: 7458458,865 m, até o vértice P1789 de coordenadas E: 571027,841 m e N: 7458468,2 m, percorrendo 41,09 metros, localizada no bairro Vila Nova;

Nome: Beco 3720, inscrita sob o código 9789, compreendida do vértice P1854 de coordenadas E: 571053,73 m e N: 7458582,889 m, até o vértice P1853 de coordenadas E: 571059,973 m e N: 7458611,426 m, percorrendo 29,3 metros, localizada no bairro Vila Nova;

Nome: Beco 3721, inscrita sob o código 9822, compreendida do vértice P1856 de coordenadas E: 571257,301 m e N: 7458182,283 m, até o vértice P1855 de coordenadas E: 571285,716 m e N: 7458177,085 m, percorrendo 28,89 metros, localizada no bairro Vila Nova;

Nome: Beco 3723, inscrita sob o código 9793, compreendida do vértice P1858 de coordenadas E: 571363,541 m e N: 7458351,899 m, até o vértice P1857 de coordenadas E: 571373,844 m e N: 7458375,843 m, percorrendo 26,18 metros, localizada no bairro Vila Nova;

Nome: Beco 1903, inscrita sob o código 2959, compreendida do vértice P2062 de coordenadas E: 571246,874 m e N: 7458206,953 m, até o vértice P2061 de coordenadas E: 571246,037 m e N: 7458234,432 m, percorrendo 27,62 metros, localizada no bairro Vila Nova;

Nome: Beco 1902, inscrita sob o código 2958, compreendida do vértice P2068 de coordenadas E: 571244,127 m e N: 7458170,327 m, até o vértice P2067 de coordenadas E: 571246,874 m e N: 7458206,953 m, percorrendo 36,73 metros, localizada no bairro Vila Nova;

Nome: Rua Itaboraí, inscrita sob o código 5810, compreendida do vértice P2206 de coordenadas E: 571271,173 m e N: 7458111,009 m, até o vértice P2205 de coordenadas E: 571303,398 m e N: 7458255,671 m, percorrendo 148,24 metros, localizada no bairro Vila Nova;

Nome: Rua Cardoso Moreira, inscrita sob o código 2857, compreendida do vértice P2306 de coordenadas E: 571091,706 m e N: 7458444,041 m, até o vértice P2305 de coordenadas E: 570905,474 m e N: 7458473,546 m, percorrendo 191 metros, localizada no bairro Vila Nova;

Nome: Ponte 3104, inscrita sob o código 10790, compreendida do vértice P2450 de coordenadas E: 570775,762 m e N: 7458480,121 m, até o vértice P2449 de coordenadas E: 570699,365 m e N: 7458433,674 m, percorrendo 95,77 metros, localizada no bairro Vila Nova;

Nome: Servidão 3724, inscrita sob o código 9820, compreendida do vértice P2502 de coordenadas E: 571327,114 m e N: 7458407,067 m, até o vértice P2501 de coordenadas E: 571302,573 m e N: 7458415,272 m, percorrendo 25,94 metros, localizada no bairro

Vila Nova;

Nome: Servidão 3713, inscrita sob o código 4041, compreendida do vértice P2514 de coordenadas E: 571215,47 m e N: 7458130,877 m, até o vértice P2513 de coordenadas E: 571273,618 m e N: 7458123,762 m, percorrendo 58,58 metros, localizada no bairro Vila Nova;

Nome: Rua Oito, inscrita sob o código 5599, compreendida do vértice P2774 de coordenadas E: 571407,818 m e N: 7458159,627 m, até o vértice P2773 de coordenadas E: 571281,764 m e N: 7458161,204 m, percorrendo 126,16 metros, localizada no bairro Vila Nova;

Nome: Rua 3714, inscrita sob o código 7138, compreendida do vértice P2810 de coordenadas E: 571263,089 m e N: 7458283,799 m, até o vértice P2809 de coordenadas E: 571330,115 m e N: 7458310,371 m, percorrendo 92,48 metros, localizada no bairro Vila Nova;

Nome: Rua 3718, inscrita sob o código 7752, compreendida do vértice P2816 de coordenadas E: 571323,455 m e N: 7458376,231 m, até o vértice P2815 de coordenadas E: 571347,953 m e N: 7458370,992 m, percorrendo 25,08 metros, localizada no bairro Vila Nova;

Nome: Rua 3712, inscrita sob o código 2092, compreendida do vértice P2888 de coordenadas E: 570775,762 m e N: 7458480,121 m, até o vértice P2887 de coordenadas E: 571046,813 m e N: 7458617,483 m, percorrendo 413,54 metros, localizada no bairro Vila Nova;

Nome: Rua 3710, inscrita sob o código 59, compreendida do vértice P2890 de coordenadas E: 571327,114 m e N: 7458407,067 m, até o vértice P2889 de coordenadas E: 571319,264 m e N: 7458369,277 m, percorrendo 39,98 metros, localizada no bairro Vila Nova;

Nome: Rua E, inscrita sob o código 5015, compreendida do vértice P3450 de coordenadas E: 571237,196 m e N: 7458325,816 m, até o vértice P3449 de coordenadas E: 571301,926 m e N: 7458537,029 m, percorrendo 240,77 metros, localizada no bairro Vila Nova;

Nome: Rua Carmelita Rocha, inscrita sob o código 1874, compreendida do vértice P3552 de coordenadas E: 570897,95 m e N: 7458443,007 m, até o vértice P3551 de coordenadas E: 570937,768 m e N: 7458669,879 m, percorrendo 231,37 metros, localizada no bairro Vila Nova;

Nome: Rua dos Coqueiros, inscrita sob o código 4015, compreendida do vértice P3596 de coordenadas E: 570947,135 m e N: 7458435,067 m, até o vértice P3595 de coordenadas E: 570971,487 m e N: 7458621,198 m, percorrendo 192,72 metros, localizada no bairro Vila Nova;

Nome: Rua Rio das Ostras, inscrita sob o código 2102, compreendida do vértice P3844 de coordenadas E: 571012,184 m

e N: 7458429,202 m, até o vértice P3843 de coordenadas E: 571027,432 m e N: 7458602,267 m, percorrendo 181,71 metros, localizada no bairro Vila Nova;

Nome: Praça dos Caranguejos, inscrita sob o código 538, compreendida do vértice P4220 de coordenadas E: 571091,706 m e N: 7458444,041 m, até o vértice P4219 de coordenadas E: 571114,525 m e N: 7458498,521

m, percorrendo 59,1 metros, localizada no bairro Vila Nova;

Nome: Rua Paraíba do Sul, inscrita sob o código 7845, compreendida do vértice P4450 de coordenadas E: 571405,866 m e N: 7458416,753 m, até o vértice P4449 de coordenadas E: 571346,055 m e N: 7458550,255 m, percorrendo 160,66 metros, localizada no bairro Vila Nova;

Nome: Rua Beira Mar, inscrita sob o código 7843, compreendida do vértice P4722 de coordenadas E: 570848,79 m e N: 7458478,904 m, até o vértice P4721 de coordenadas E: 570872,284 m e N: 7458627,6 m, percorrendo 155,61 metros, localizada no bairro Vila Nova;

Nome: Rua Ponta do Adolfo, inscrita sob o código 9331, compreendida do vértice P86 de coordenadas E: 566706,165 m e N: 7453024,313 m, até o vértice P85 de coordenadas E: 566867,308 m e N: 7453447,193 m, percorrendo 514,21 metros, localizada no bairro Vila Velha;

Nome: Beco 3438, inscrita sob o código 10817, compreendida do vértice P666 de coordenadas E: 566428,199 m e N: 7454019,869 m, até o vértice P665 de coordenadas E: 566442,244 m e N: 7454017,656 m, percorrendo 15,2 metros, localizada no bairro Vila Velha;

Nome: Travessa 3439, inscrita sob o código 10818, compreendida do vértice P1188 de coordenadas E: 566469,24 m e N: 7454030,313 m, até o vértice P1187 de coordenadas E: 566442,244 m e N: 7454017,656 m, percorrendo 34,61 metros, localizada no bairro Vila Velha;

Nome: Travessa 3440, inscrita sob o código 10819, compreendida do vértice P1280 de coordenadas E: 566379,68 m e N: 7453955,005 m, até o vértice P1279 de coordenadas E: 566404,836 m e N: 7453960,974 m, percorrendo 27,57 metros, localizada no bairro Vila Velha;

Nome: Rua 3435, inscrita sob o código 10813, compreendida do vértice P2214 de coordenadas E: 566446,815 m e N: 7453928 m, até o vértice P2213 de coordenadas E: 566542,774 m e N: 7454030,656 m, percorrendo 149,92 metros, localizada no bairro Vila Velha;

Nome: Rua 3434, inscrita sob o código 10812, compreendida do vértice P2212 de coordenadas E: 566490,293 m e N: 7454001,616 m, até o vértice P2211 de coordenadas E: 566503,551 m e N: 7454061,027 m, percorrendo 82,34 metros, localizada no bairro Vila Velha;

Nome: Rua 3437, inscrita sob o código 10815, compreendida do vértice P2218 de coordenadas E: 566424,226 m e N: 7453946,788 m, até o vértice P2217 de coordenadas E: 566442,244 m e N: 7454017,656 m, percorrendo 102,86 metros, localizada no bairro Vila Velha;

Nome: Escada 3436, inscrita sob o código 10814, compreendida do vértice P4432 de coordenadas E: 566542,774 m e N: 7454030,656 m, até o vértice P4431 de coordenadas E: 566558,913 m e N: 7454029,681 m, percorrendo 16,17 metros, localizada no bairro Vila Velha;

Nome: Acesso 1620, inscrita sob o código 6576, compreendida do vértice P168 de coordenadas E: 578073,434 m e N: 7457193,366 m, até o vértice P167 de coordenadas E: 578059,007 m e N: 7457204,903 m, percorrendo 18,47 metros, localizada no bairro Village Jacuacanga;

Nome: Travessa 1594, inscrita sob o código 8966, compreendida do vértice P198 de coordenadas E: 578405,85 m e N: 7457142,243 m, até o vértice P197 de coordenadas E: 578354,153 m e N: 7457158,457 m, percorrendo 54,18 metros, localizada no bairro Village Jacuacanga;

Nome: Travessa 1598, inscrita sob o código 8963, compreendida do vértice P208 de coordenadas E: 578426,177 m e N: 7457202,109 m, até o vértice P207 de coordenadas E: 578374,189 m e N: 7457218,817 m, percorrendo 54,61 metros, localizada no bairro Village Jacuacanga;

Nome: Travessa 1583, inscrita sob o código 8957, compreendida do vértice P218 de coordenadas E: 578370,137 m e N: 7457206,609 m, até o vértice P217 de coordenadas E: 578318,816 m e N: 7457223,575 m, percorrendo 54,05 metros, localizada no bairro Village Jacuacanga;

Nome: Rua Doce Beta, inscrita sob o código 6756, compreendida do vértice P272 de coordenadas E: 578289,829 m e N: 7457135,809 m, até o vértice P271 de coordenadas E: 578094,023 m e N: 7457071,445 m, percorrendo 285,73 metros, localizada no bairro Village Jacuacanga;

Nome: Travessa 1712, inscrita sob o código 7962, compreendida do vértice P816 de coordenadas E: 578430,098 m e N: 7457067,237 m, até o vértice P815 de coordenadas E: 578443,536 m e N: 7457043,188 m, percorrendo 27,57 metros, localizada no bairro Village Jacuacanga;

Nome: Rua Mafra, inscrita sob o código 6116, compreendida do vértice P940 de coordenadas E: 578296,537 m e N: 7456992,267 m, até o vértice P939 de coordenadas E: 578175,496 m e N: 7457086,638 m, percorrendo 153,48 metros, localizada no bairro Village Jacuacanga;

Nome: Rua 976, inscrita sob o código 3267, compreendida do vértice P1222 de coordenadas E: 578099,309 m e N: 7457109,793 m, até o vértice P1221 de coordenadas E: 578201,433 m e N:

7457206,478 m, percorrendo 154,88 metros, localizada no bairro Village Jacuacanga;

Nome: Acesso 1707, inscrita sob o código 238, compreendida do vértice P1224 de coordenadas E: 578126,709 m e N: 7457145,552 m, até o vértice P1223 de coordenadas E: 578143,155 m e N: 7457132,295 m, percorrendo 21,14 metros, localizada no bairro Village Jacuacanga;

Nome: Rua 977, inscrita sob o código 2498, compreendida do vértice P1226 de coordenadas E: 578488,176 m e N: 7457251,947 m, até o vértice P1225 de coordenadas E: 578265,253 m e N: 7457290,625 m, percorrendo 247,5 metros, localizada no bairro Village Jacuacanga;

Nome: Rua 975, inscrita sob o código 3034, compreendida do vértice P1230 de coordenadas E: 578046,722 m e N: 7457158,684 m, até o vértice P1229 de coordenadas E: 578113,728 m e N: 7457274,124 m, percorrendo 147,87 metros, localizada no bairro Village Jacuacanga;

Nome: Rua Zeus, inscrita sob o código 2496, compreendida do vértice P1380 de coordenadas E: 578388,596 m e N: 7457088,403 m, até o vértice P1379 de coordenadas E: 578447,371 m e N: 7457267,806 m, percorrendo 188,87 metros, localizada no bairro Village Jacuacanga;

Nome: Servidão 1590, inscrita sob o código 8969, compreendida do vértice P1444 de coordenadas E: 578548,483 m e N: 7457445,82 m, até o vértice P1443 de coordenadas E: 578528,865 m e N: 7457440,648 m, percorrendo 26,66 metros, localizada no bairro Village Jacuacanga;

Nome: Servidão 1601, inscrita sob o código 8949, compreendida do vértice P1514 de coordenadas E: 578551,883 m e N: 7457433,8 m, até o vértice P1513 de coordenadas E: 578520,204 m e N: 7457408,621 m, percorrendo 70,54 metros, localizada no bairro Village Jacuacanga;

Nome: Travessa 1600, inscrita sob o código 8960, compreendida do vértice P1630 de coordenadas E: 578346,169 m e N: 7457134,406 m, até o vértice P1629 de coordenadas E: 578294,901 m e N: 7457150,738 m, percorrendo 53,81 metros, localizada no bairro Village Jacuacanga;

Nome: Travessa 1608, inscrita sob o código 8938, compreendida do vértice P1636 de coordenadas E: 578272,32 m e N: 7457559,775 m, até o vértice P1635 de coordenadas E: 578375,472 m e N: 7457544,678 m, percorrendo 111,13 metros, localizada no bairro Village Jacuacanga;

Nome: Travessa 1609, inscrita sob o código 8925, compreendida do vértice P1640 de coordenadas E: 578257,504 m e N: 7457603,37 m, até o vértice P1639 de coordenadas E: 578274,645 m e N: 7457549,688 m, percorrendo 57,28 metros, localizada no bairro Village Jacuacanga;

Nome: Rua Candeias, inscrita sob o código 6021, compreendida do

vértice P1932 de coordenadas E: 578307,927 m e N: 7457190,43 m, até o vértice P1931 de coordenadas E: 578213,723 m e N: 7457265,618 m, percorrendo 120,57 metros, localizada no bairro Village Jacuacanga;

Nome: Rua Rio Juruá, inscrita sob o código 3064, compreendida do vértice P1938 de coordenadas E: 578432,656 m e N: 7457220,38 m, até o vértice P1937 de coordenadas E: 578328,503 m e N: 7457081,187 m, percorrendo 232,83 metros, localizada no bairro Village Jacuacanga;

Nome: Travessa 1611, inscrita sob o código 8930, compreendida do vértice P1966 de coordenadas E: 578446,928 m e N: 7457521,024 m, até o vértice P1965 de coordenadas E: 578438,175 m e N: 7457494,862 m, percorrendo 27,59 metros, localizada no bairro Village Jacuacanga;

Nome: Travessa 1610, inscrita sob o código 8934, compreendida do vértice P1972 de coordenadas E: 578455,333 m e N: 7457546,149 m, até o vértice P1971 de coordenadas E: 578446,928 m e N: 7457521,024 m, percorrendo 26,49 metros, localizada no bairro Village Jacuacanga;

Nome: Travessa 1612, inscrita sob o código 8928, compreendida do vértice P1982 de coordenadas E: 578226,888 m e N: 7457504,869 m, até o vértice P1981 de coordenadas E: 578269,037 m e N: 7457471,264 m, percorrendo 53,91 metros, localizada no bairro Village Jacuacanga;

Nome: Travessa 1615, inscrita sob o código 8944, compreendida do vértice P1986 de coordenadas E: 578416,716 m e N: 7457094,505 m, até o vértice P1985 de coordenadas E: 578430,098 m e N: 7457067,237 m, percorrendo 30,38 metros, localizada no bairro Village Jacuacanga;

Nome: Travessa 1621, inscrita sob o código 6465, compreendida do vértice P2074 de coordenadas E: 578510,059 m e N: 7457116,519 m, até o vértice P2073 de coordenadas E: 578453,368 m e N: 7457133,963 m, percorrendo 59,32 metros, localizada no bairro Village Jacuacanga;

Nome: Rua Alagoas, inscrita sob o código 5754, compreendida do vértice P2298 de coordenadas E: 578206,239 m e N: 7457271,102 m, até o vértice P2297 de coordenadas E: 578104,443 m e N: 7457348,751 m, percorrendo 128,05 metros, localizada no bairro Village Jacuacanga;

Nome: Rua Pedro Teixeira, inscrita sob o código 4124, compreendida do vértice P2350 de coordenadas E: 578350,245 m e N: 7457597,833 m, até o vértice P2349 de coordenadas E: 578538,994 m e N: 7457573,945 m, percorrendo 249,21 metros, localizada no bairro Village Jacuacanga;

Nome: Rua Muruim, inscrita sob o código 1919, compreendida do vértice P2648 de coordenadas E: 578366,807 m e N: 7457518,853 m, até o vértice P2647 de coordenadas E: 578500,143 m e N: 7457586,364 m, percorrendo 171,82 metros, localizada no bairro

Village Jacuacanga;

Nome: Rua Rio Jutai, inscrita sob o código 10559, compreendida do vértice P2740 de coordenadas E: 578364,125 m e N: 7457354,151 m, até o vértice P2739 de coordenadas E: 578396,293 m e N: 7457452,029 m, percorrendo 103,03 metros, localizada no bairro Village Jacuacanga;

Nome: Rua Araxá, inscrita sob o código 3797, compreendida do vértice P2828 de coordenadas E:

578325,779 m e N: 7457243,309 m, até o vértice P2827 de coordenadas E: 578244,141 m e N: 7457306,647 m, percorrendo 103,33 metros, localizada no bairro Village Jacuacanga;

Nome: Av. dos Trabalhadores, inscrita sob o código 6117, compreendida do vértice P3100 de coordenadas E: 578137,513 m e N: 7457037,13 m, até o vértice P3099 de coordenadas E: 578243,399 m e N: 7457173,313 m, percorrendo 172,54 metros, localizada no bairro Village Jacuacanga;

Nome: Rua Bororé, inscrita sob o código 5655, compreendida do vértice P3150 de coordenadas E: 578321,67 m e N: 7457392,464 m, até o vértice P3149 de coordenadas E: 578346,351 m e N: 7457468,443 m, percorrendo 79,9 metros, localizada no bairro Village Jacuacanga;

Nome: Rua Marau, inscrita sob o código 2837, compreendida do vértice P3708 de coordenadas E: 578508,462 m e N: 7457366,669 m, até o vértice P3707 de coordenadas E: 578432,96 m e N: 7457391,043 m, percorrendo 79,39 metros, localizada no bairro Village Jacuacanga;

Nome: Rua Boa Esperança, inscrita sob o código 4897, compreendida do vértice P3832 de coordenadas E: 578484,931 m e N: 7457536,56 m, até o vértice P3831 de coordenadas E: 578506,397 m e N: 7457608,759 m, percorrendo 75,33 metros, localizada no bairro Village Jacuacanga;

Nome: Rua Maracá, inscrita sob o código 2405, compreendida do vértice P3860 de coordenadas E: 578296,537 m e N: 7456992,267 m, até o vértice P3859 de coordenadas E: 578464,824 m e N: 7457486,51 m, percorrendo 522,26 metros, localizada no bairro Village Jacuacanga;

Nome: Rua Marcos de Souza Dantas, inscrita sob o código 3178, compreendida do vértice P3902 de

coordenadas E: 578447,743 m e N: 7457435,282 m, até o vértice P3901 de coordenadas E: 578283,29 m e N: 7457489,537 m, percorrendo 173,18 metros, localizada no bairro Village Jacuacanga;

Nome: Rua Doce Angra, inscrita sob o código 3758, compreendida do vértice P3922 de coordenadas E: 578274,645 m e N: 7457549,688 m, até o vértice P3921 de coordenadas E: 578516,01 m e N: 7457466,829 m, percorrendo 255,71 metros, localizada no bairro Village Jacuacanga;

Nome: Travessa 980, inscrita sob o código 8931, compreendida do vértice P3950 de coordenadas E: 578512,082 m e N: 7457470,459

m, até o vértice P3949 de coordenadas E: 578375,472 m e N: 7457544,678 m, percorrendo 180,58 metros, localizada no bairro Village Jacuacanga;

Nome: Rua Gonçalves, inscrita sob o código 7355, compreendida do vértice P4178 de coordenadas E: 578226,562 m e N: 7457402,792 m, até o vértice P4177 de coordenadas E: 578318,929 m e N: 7457534,899 m, percorrendo 162,31 metros, localizada no bairro Village Jacuacanga;

Nome: Rua Amazônia, inscrita sob o código 8526, compreendida do vértice P4194 de coordenadas E: 578484,37 m e N: 7457373,825 m, até o vértice P4193 de coordenadas E: 578516,01 m e N: 7457466,829 m, percorrendo 98,24 metros, localizada no bairro Village Jacuacanga;

Nome: Rua Pereira Deça, inscrita sob o código 6404, compreendida do vértice P4300 de coordenadas E: 578137,513 m e N: 7457037,13 m, até o vértice P4299 de coordenadas E: 577967,127 m e N: 7457172,467 m, percorrendo 217,68 metros, localizada no bairro Village Jacuacanga;

Nome: Rua Doce Alfa, inscrita sob o código 2091, compreendida do vértice P4638 de coordenadas E: 578007,824 m e N: 7457140,285 m, até o vértice P4637 de coordenadas E: 578071,703 m e N: 7457307,429 m, percorrendo 224,31 metros, localizada no bairro Village Jacuacanga;

Nome: Rua Taquipe, inscrita sob o código 2770, compreendida do vértice P4644 de coordenadas E: 578316,561 m e N: 7457044,369 m, até o vértice P4643 de coordenadas E: 578209,122 m e N: 7457130,055 m, percorrendo 137,43 metros, localizada no bairro Village Jacuacanga;

Nome: Rua Amapá, inscrita sob o código 8961, compreendida do vértice P4792 de coordenadas E: 578271,64 m e N: 7457080,585 m, até o vértice P4791 de coordenadas E: 578344,728 m e N: 7457301,419 m, percorrendo 232,67 metros, localizada no bairro Village Jacuacanga;

Nome: Rua Anápolis, inscrita sob o código 1959, compreendida do vértice P4892 de coordenadas E: 578331,401 m e N: 7457423,381 m, até o vértice P4891 de coordenadas E: 578253,203 m e N: 7457450,381 m, percorrendo 82,73 metros, localizada no bairro Village Jacuacanga;

Nome: Rua São José, inscrita sob o código 2577, compreendida do vértice P600 de coordenadas E: 572667,19 m e N: 7468884,683 m, até o vértice P599 de coordenadas E: 572590,969 m e N: 7469198,826 m, percorrendo 434,82 metros, localizada no bairro Zungu;

Nome: Rua Costa Verde, inscrita sob o código 110, compreendida do vértice P924 de coordenadas E: 573629,559 m e N: 7469297,362 m, até o vértice P923 de coordenadas E: 573228,407 m e N: 7469382,725 m, percorrendo 427,68 metros, localizada no bairro Zungu;

Nome: Rua Nossa Senhora de Fátima, inscrita sob o código 2281, compreendida do vértice P1012 de

coordenadas E: 572721,941 m e N: 7468805,08 m, até o vértice P1011 de coordenadas E: 572819,6 m e N: 7468985,391 m, percorrendo 223,39 metros, localizada no bairro Zungu;

Nome: Rua Angela Maria, inscrita sob o código 2373, compreendida do vértice P1058 de coordenadas E: 572535,471 m e N: 7468970,565 m, até o vértice P1057 de coordenadas E: 571514,251 m e N: 7470207,033

m, percorrendo 1814,12 metros, localizada no bairro Zungu;

Nome: Servidão 3749, inscrita sob o código 9871, compreendida do vértice P1216 de coordenadas E: 572973,636 m e N: 7469332,193 m, até o vértice P1215 de coordenadas E: 572949,816 m e N: 7469288,264 m, percorrendo 50,12 metros, localizada no bairro Zungu;

Nome: Servidão 3748, inscrita sob o código 9869, compreendida do vértice P1220 de coordenadas E: 572873,72 m e N: 7468907,344 m, até o vértice P1219 de coordenadas E: 572826,57 m e N: 7468926,837 m, percorrendo 57,59 metros, localizada no bairro Zungu;

Nome: Servidão 3751, inscrita sob o código 10554, compreendida do vértice P1294 de coordenadas E: 572873,768 m e N: 7468160,426 m, até o vértice P1293 de coordenadas E: 572863,474 m e N: 7468177,702 m, percorrendo 20,12 metros, localizada no bairro Zungu;

Nome: Estrada do Zungú, inscrita sob o código 1144, compreendida do vértice P1524 de coordenadas E: 572968,881 m e N: 7468486,342 m, até o vértice P1523 de coordenadas E: 573461,472 m e N: 7470625,939 m, percorrendo 2379,14 metros, localizada no bairro Zungu;

Nome: Rua São Jorge, inscrita sob o código 6337, compreendida do vértice P1962 de coordenadas E: 572741,09 m e N: 7468775,662 m, até o vértice P1961 de coordenadas E: 572947,974 m e N: 7468859,192 m, percorrendo 223,73 metros, localizada no bairro Zungu;

Nome: Rua 3750, inscrita sob o código 6710, compreendida do vértice P2158 de coordenadas E: 573391,775 m e N: 7469113,694 m, até o vértice P2157 de coordenadas E: 573235,528 m e N: 7469219,79 m, percorrendo 190,16 metros, localizada no bairro Zungu;

Nome: Rua 3753, inscrita sob o código 8569, compreendida do vértice P2160 de coordenadas E: 572803,265 m e N: 7468898,175 m, até o vértice P2159 de coordenadas E: 572757,642 m e N: 7468947,175 m, percorrendo 67,24 metros, localizada no bairro Zungu;

Nome: Rua 3752, inscrita sob o código 3205, compreendida do vértice P2162 de coordenadas E: 572511,546 m e N: 7468988,111 m, até o vértice P2161 de coordenadas E: 572470,29 m e N:

7469012,21 m, percorrendo 49,13 metros, localizada no bairro Zungu;

Nome: Travessa 3725, inscrita sob o código 219, compreendida do vértice P2326 de coordenadas E: 573580,89 m e N: 7469281,672 m, até o vértice P2325 de coordenadas E: 573647,681 m e N: 7469462,118 m, percorrendo 205,36 metros, localizada no bairro Zungu;

Nome: Rua 3744, inscrita sob o código 7620, compreendida do vértice P4016 de coordenadas E: 571578,604 m e N: 7468783,865 m, até o vértice P4015 de coordenadas E: 571578,589 m e N: 7468822,851 m, percorrendo 39,12 metros, localizada no bairro Zungu;

Nome: Caminho 1899, inscrita sob o código 1166, compreendida do vértice P3516 de coordenadas E: 573207,363 m e N: 7468549,219 m, até o vértice P3515 de coordenadas E: 573550,361 m e N: 7468778,886 m, percorrendo 462,64 metros, localizada no bairro Zungu;

Nome: Rua das Flores, inscrita sob o código 8044, compreendida do vértice P3970 de coordenadas E: 572825,13 m e N: 7468666,971 m, até o vértice P3969 de coordenadas E: 572942,607 m e N: 7468780,496 m, percorrendo 164,79 metros, localizada no bairro Zungu;

Nome: Rua 3734, inscrita sob o código 2871, compreendida do vértice P3964 de coordenadas E: 571647,615 m e N: 7468795,094 m, até o vértice P3963 de coordenadas E: 571546,641 m e N: 7468783,18 m, percorrendo 108,49 metros, localizada no bairro Zungu;

Nome: Rua Saturnino Pereira, inscrita sob o código 1320, compreendida do vértice P3966 de coordenadas E: 572381,491 m e N: 7469143,532 m, até o vértice P3965 de coordenadas E: 572349,413 m e N: 7469222,758 m, percorrendo 85,52 metros, localizada no bairro Zungu;

Nome: Rua José Nicolau da Silva, inscrita sob o código 5988, compreendida do vértice P3968 de coordenadas E: 572404,938 m e N: 7469244,373 m, até o vértice P3967 de coordenadas E: 572301,19 m e N: 7469206,473 m, percorrendo 110,74 metros, localizada no bairro Zungu;

Nome: Rua 3737, inscrita sob o código 6178, compreendida do vértice P3974 de coordenadas E: 571328,177 m e N: 7468628,213 m, até o vértice P3973 de coordenadas E: 571222,115 m e N: 7468664,865 m, percorrendo 159,49 metros, localizada no bairro Zungu;

Nome: Rua 3727, inscrita sob o código 1059, compreendida do vértice P3992 de coordenadas E: 571217,551 m e N: 7468860,697 m, até o vértice P3991 de coordenadas E: 571154,526 m e N: 7468875,271 m, percorrendo 66,9 metros, localizada no bairro Zungu;

Nome: Rua 3726, inscrita sob o código 3463, compreendida do

vértice P3994 de coordenadas E: 571250,987 m e N: 7468605,123 m, até o vértice P3993 de coordenadas E: 571354,967 m e N: 7469061,97 m, percorrendo 553,83 metros, localizada no bairro Zungu;

Nome: Rua 3741, inscrita sob o código 7093, compreendida do vértice P4002 de coordenadas E: 573037,284 m e N: 7469275,709 m, até o vértice P4001 de coordenadas E: 572953,695 m e N: 7469277,714 m, percorrendo 83,65 metros, localizada no bairro Zungu;

Nome: Rua 3743, inscrita sob o código 7959, compreendida do vértice P4008 de coordenadas E: 571953,003 m e N: 7469960,489 m, até o vértice P4007 de coordenadas E: 571833,286 m e N: 7469924,95 m, percorrendo 127,5 metros, localizada no bairro Zungu;

Nome: Rua 3742, inscrita sob o código 6483, compreendida do vértice P4012 de coordenadas E: 572058,045 m e N: 7469761,107 m, até o vértice P4011 de coordenadas E: 572026,614 m e N: 7469868,057 m, percorrendo 112,98 metros, localizada no bairro Zungu;

Nome: Rua 3747, inscrita sob o código 8652, compreendida do vértice P4020 de coordenadas E: 572775,953 m e N: 7468724,509 m, até o vértice P4019 de coordenadas E: 572820,614 m e N: 7468746,908 m, percorrendo 49,97 metros, localizada no bairro Zungu;

Nome: Rua Sargento Aluizio José Luiz, inscrita sob o código 9843, compreendida do vértice P4024 de coordenadas E: 572316,193 m e N: 7469160,483 m, até o vértice P4023 de coordenadas E: 572365,42 m e N: 7469180,501 m, percorrendo 54,26 metros, localizada no bairro Zungu;

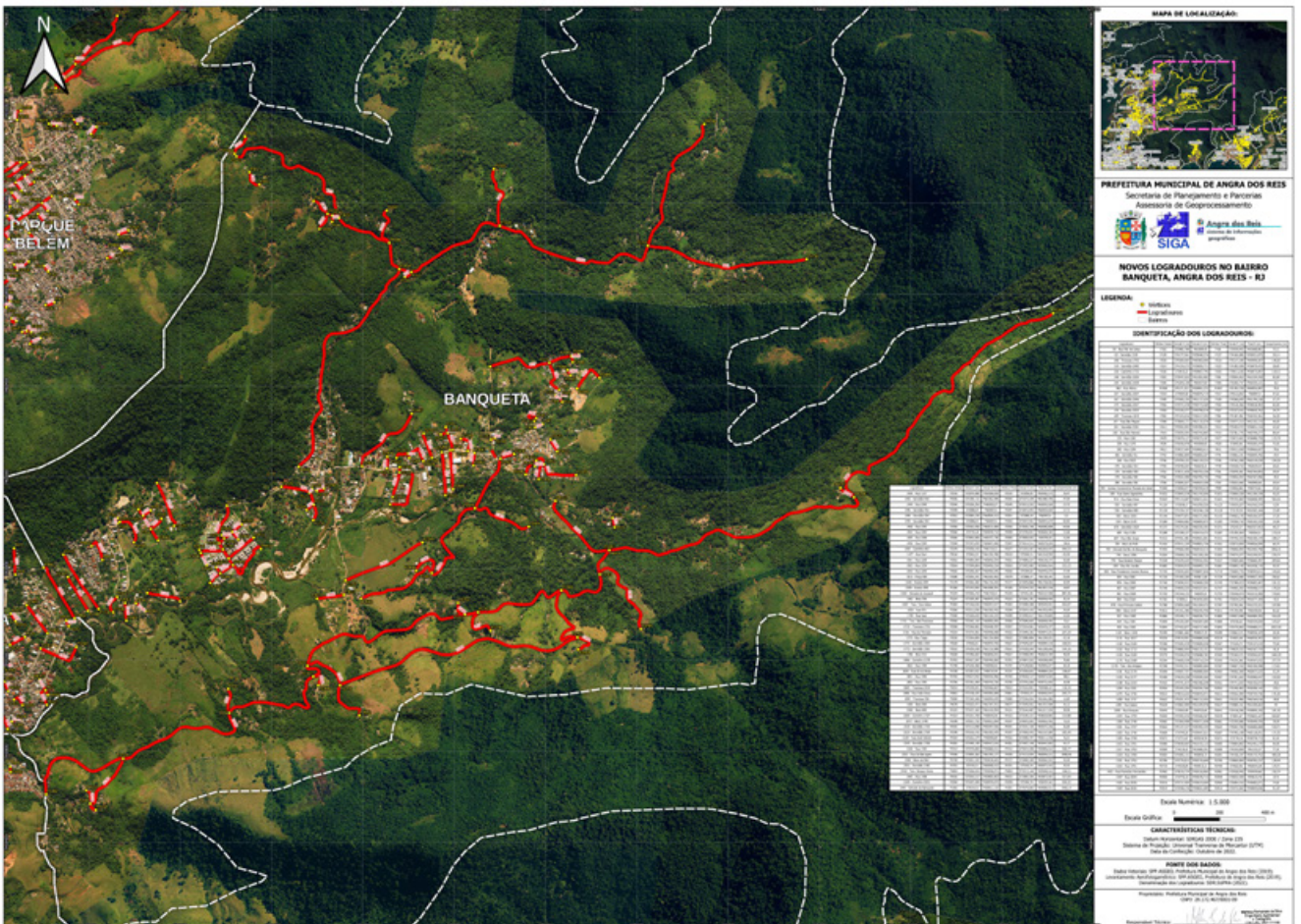
Nome: Rua 3730, inscrita sob o código 1309, compreendida do vértice P4046 de coordenadas E: 572728,861 m e N: 7468925,886 m, até o vértice P4045 de coordenadas E: 572404,938 m e N: 7469244,373 m, percorrendo 590,04 metros, localizada no bairro Zungu;

Nome: Caminho 3728, inscrita sob o código 1165, compreendida do vértice P4298 de coordenadas E: 573188,231 m e N: 7468644,103 m, até o vértice P4297 de coordenadas E: 572835,817 m e N: 7468156,77 m, percorrendo 708,4 metros, localizada no bairro Zungu;


Nome: Caminho 1935, inscrita sob o código 10746, compreendida do vértice P4842 de coordenadas E: 571338,297 m e N: 7468882,92 m, até o vértice P4841 de coordenadas E: 571215,572 m e N: 7468855,124 m, percorrendo 126,4 metros, localizada no bairro Zungu;

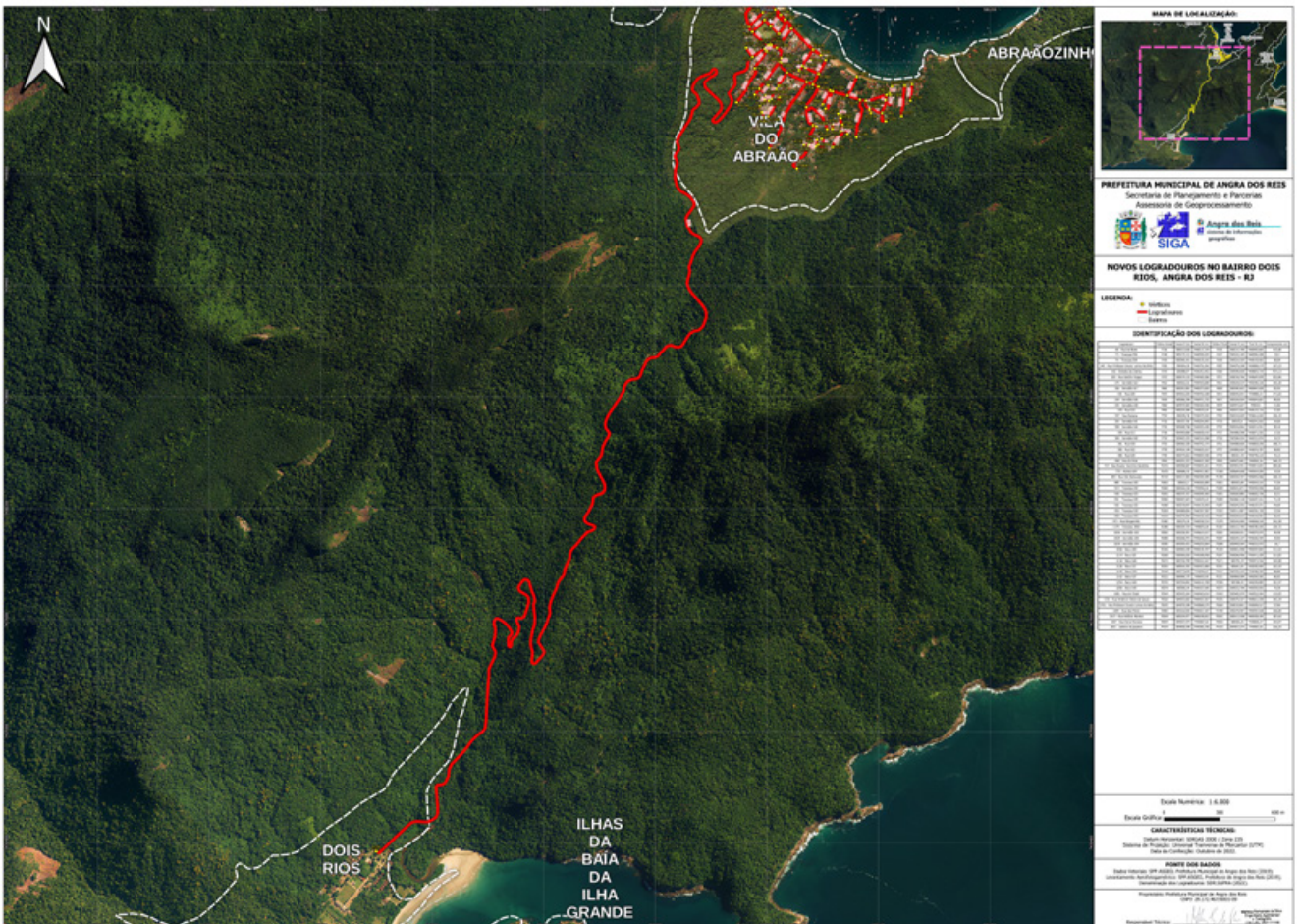













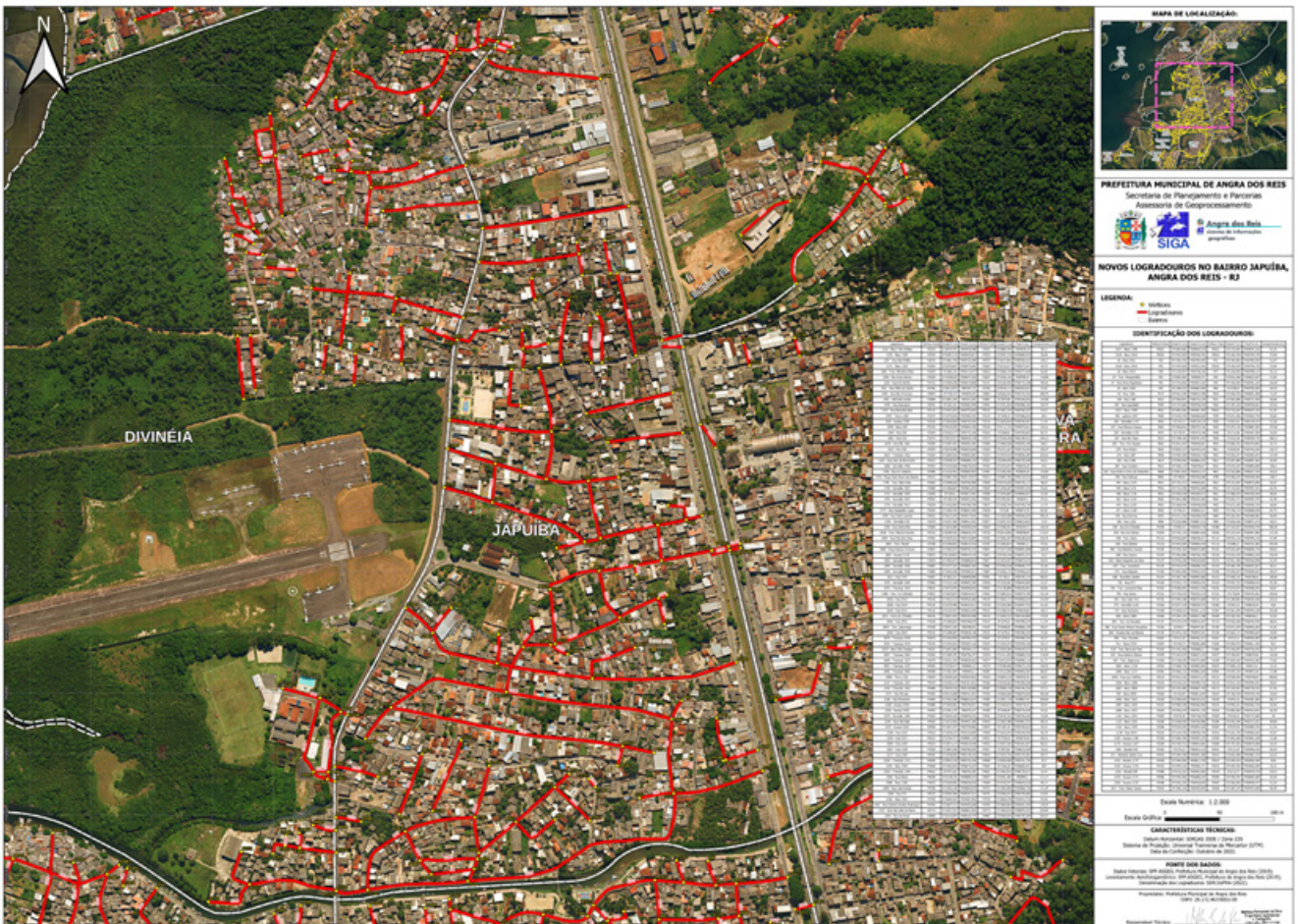




















MAPA DE LOCALIZAÇÃO:

PREFEITURA MUNICIPAL DE ANGRA DOS REIS
Secretaria de Planejamento e Parcerias
Assessoria de Geoprocessamento

SIGA
Sistema de Informação Geográfica

NOVOS LOGRADOUROS NO BAIRRO MORRO DA CRUZ, ANGRA DOS REIS - RJ

LEGENDA:

- Pontos
- Logradouros
- Estrada

IDENTIFICAÇÃO DOS LOGRADOUROS:

Nº	Logradouro	Extensão (m)	Área (m²)
01	AV.
02	AV.
03	AV.
04	AV.
05	AV.
06	AV.
07	AV.
08	AV.
09	AV.
10	AV.
11	AV.
12	AV.
13	AV.
14	AV.
15	AV.
16	AV.
17	AV.
18	AV.
19	AV.
20	AV.
21	AV.
22	AV.
23	AV.
24	AV.
25	AV.
26	AV.
27	AV.
28	AV.
29	AV.
30	AV.
31	AV.
32	AV.
33	AV.
34	AV.
35	AV.
36	AV.
37	AV.
38	AV.
39	AV.
40	AV.
41	AV.
42	AV.
43	AV.
44	AV.
45	AV.
46	AV.
47	AV.
48	AV.
49	AV.
50	AV.
51	AV.
52	AV.
53	AV.
54	AV.
55	AV.
56	AV.
57	AV.
58	AV.
59	AV.
60	AV.
61	AV.
62	AV.
63	AV.
64	AV.
65	AV.
66	AV.
67	AV.
68	AV.
69	AV.
70	AV.
71	AV.
72	AV.
73	AV.
74	AV.
75	AV.
76	AV.
77	AV.
78	AV.
79	AV.
80	AV.
81	AV.
82	AV.
83	AV.
84	AV.
85	AV.
86	AV.
87	AV.
88	AV.
89	AV.
90	AV.
91	AV.
92	AV.
93	AV.
94	AV.
95	AV.
96	AV.
97	AV.
98	AV.
99	AV.
100	AV.

Escala Numérica: 1:500
Escala Gráfica: 0 5 10 m

CARACTERÍSTICAS TÉCNICAS:
OrDEM - Novembro - Setembro 2008 / Carta 1:25
Sistema de Referência: UTM - Zona 18S
Datum: Spheroidal - Datum de 1956
Projecção: Transversal Cilíndrica - UTM
Datum: Spheroidal - Datum de 1956
Projecção: Transversal Cilíndrica - UTM
Datum: Spheroidal - Datum de 1956
Projecção: Transversal Cilíndrica - UTM

PONTOS DE BANDO:
Banco Imagem: 014 40000 - Imagem Aérea de Angra dos Reis (2008)
Dados de Referência: 014 40000 - Imagem Aérea de Angra dos Reis (2008)
Imagem de Referência: 014 40000 - Imagem Aérea de Angra dos Reis (2008)
Projecção: Transversal Cilíndrica - UTM
Datum: Spheroidal - Datum de 1956
Projecção: Transversal Cilíndrica - UTM

Responsible Técnico: ...



MAPA DE LOCALIZAÇÃO:

PREFEITURA MUNICIPAL DE ANGRA DOS REIS
Secretaria de Planejamento e Parcerias
Assessoria de Geoprocessamento

SIGA
Sistema de Informação Geográfica

NOVOS LOGRADOUROS NO BAIRRO MORRO DA FORTALEZA, ANGRA DOS REIS - RJ

LEGENDA:

- Pontos
- Logradouros
- Estrada

IDENTIFICAÇÃO DOS LOGRADOUROS:

Nº	Logradouro	Extensão (m)	Área (m²)
01	AV.
02	AV.
03	AV.
04	AV.
05	AV.
06	AV.
07	AV.
08	AV.
09	AV.
10	AV.
11	AV.
12	AV.
13	AV.
14	AV.
15	AV.
16	AV.
17	AV.
18	AV.
19	AV.
20	AV.
21	AV.
22	AV.
23	AV.
24	AV.
25	AV.
26	AV.
27	AV.
28	AV.
29	AV.
30	AV.
31	AV.
32	AV.
33	AV.
34	AV.
35	AV.
36	AV.
37	AV.
38	AV.
39	AV.
40	AV.
41	AV.
42	AV.
43	AV.
44	AV.
45	AV.
46	AV.
47	AV.
48	AV.
49	AV.
50	AV.
51	AV.
52	AV.
53	AV.
54	AV.
55	AV.
56	AV.
57	AV.
58	AV.
59	AV.
60	AV.
61	AV.
62	AV.
63	AV.
64	AV.
65	AV.
66	AV.
67	AV.
68	AV.
69	AV.
70	AV.
71	AV.
72	AV.
73	AV.
74	AV.
75	AV.
76	AV.
77	AV.
78	AV.
79	AV.
80	AV.
81	AV.
82	AV.
83	AV.
84	AV.
85	AV.
86	AV.
87	AV.
88	AV.
89	AV.
90	AV.
91	AV.
92	AV.
93	AV.
94	AV.
95	AV.
96	AV.
97	AV.
98	AV.
99	AV.
100	AV.

Escala Numérica: 1:500
Escala Gráfica: 0 5 10 m

CARACTERÍSTICAS TÉCNICAS:
OrDEM - Novembro - Setembro 2008 / Carta 1:25
Sistema de Referência: UTM - Zona 18S
Datum: Spheroidal - Datum de 1956
Projecção: Transversal Cilíndrica - UTM
Datum: Spheroidal - Datum de 1956
Projecção: Transversal Cilíndrica - UTM
Datum: Spheroidal - Datum de 1956
Projecção: Transversal Cilíndrica - UTM

PONTOS DE BANDO:
Banco Imagem: 014 40000 - Imagem Aérea de Angra dos Reis (2008)
Dados de Referência: 014 40000 - Imagem Aérea de Angra dos Reis (2008)
Imagem de Referência: 014 40000 - Imagem Aérea de Angra dos Reis (2008)
Projecção: Transversal Cilíndrica - UTM
Datum: Spheroidal - Datum de 1956
Projecção: Transversal Cilíndrica - UTM

Responsible Técnico: ...





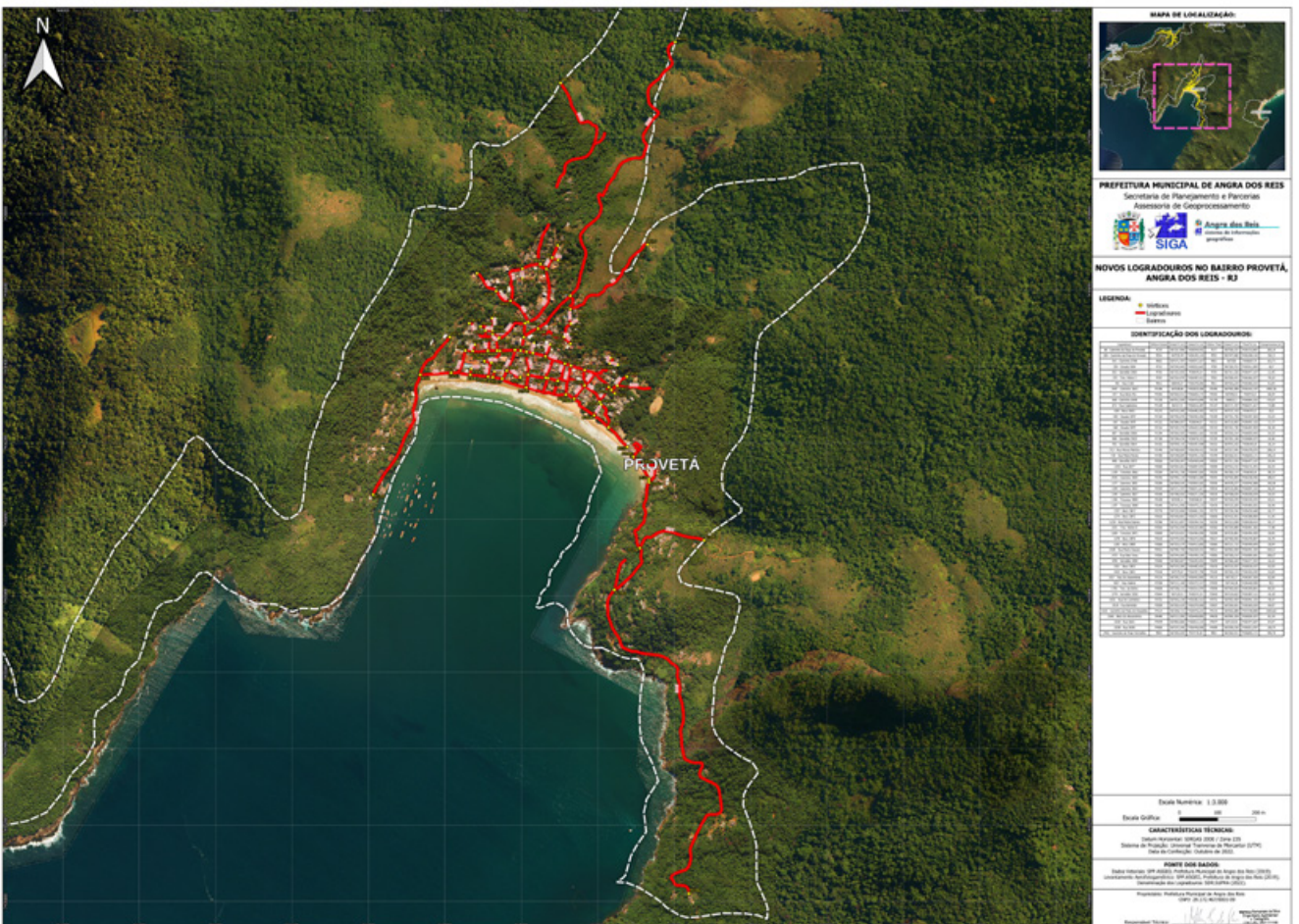






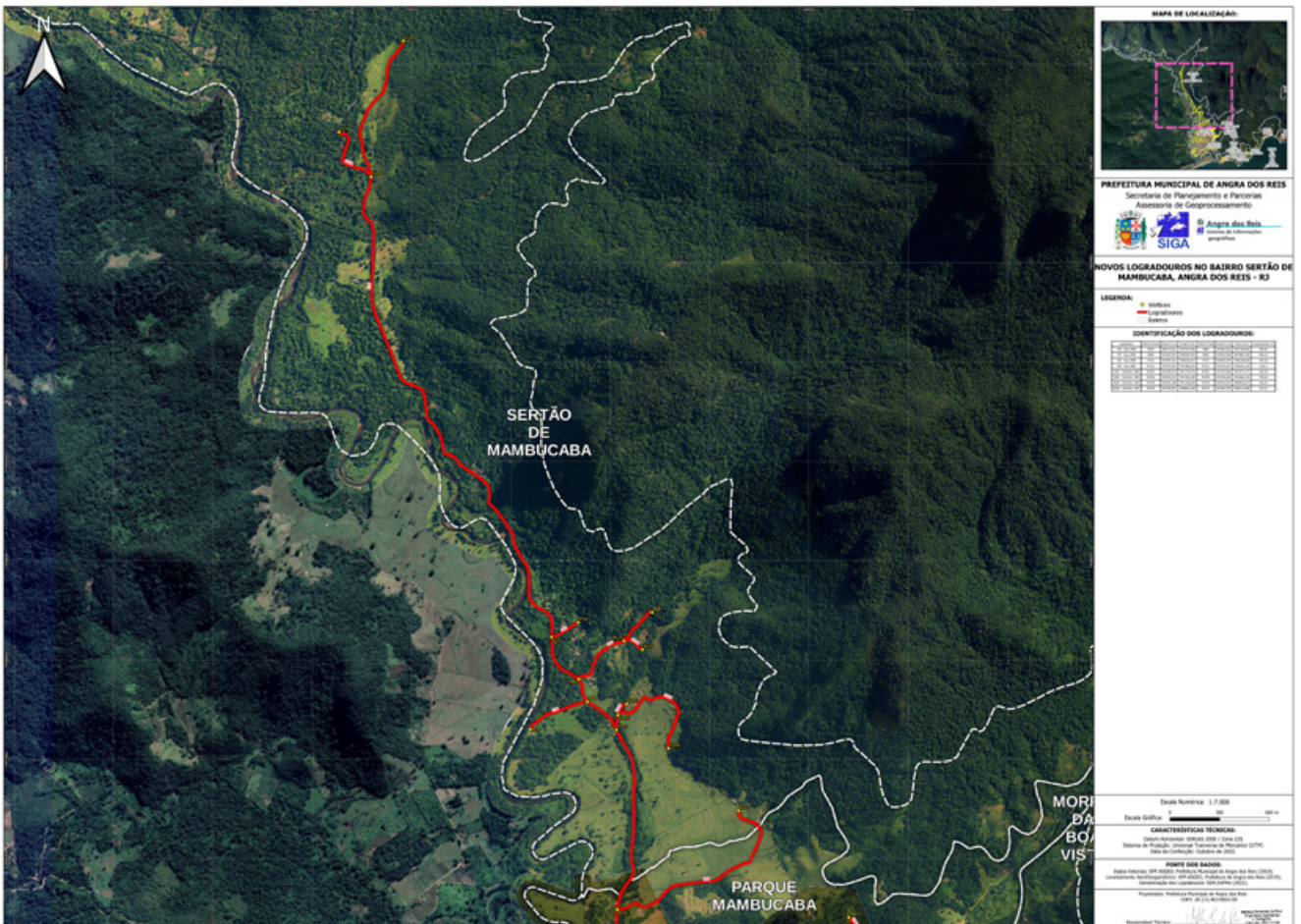
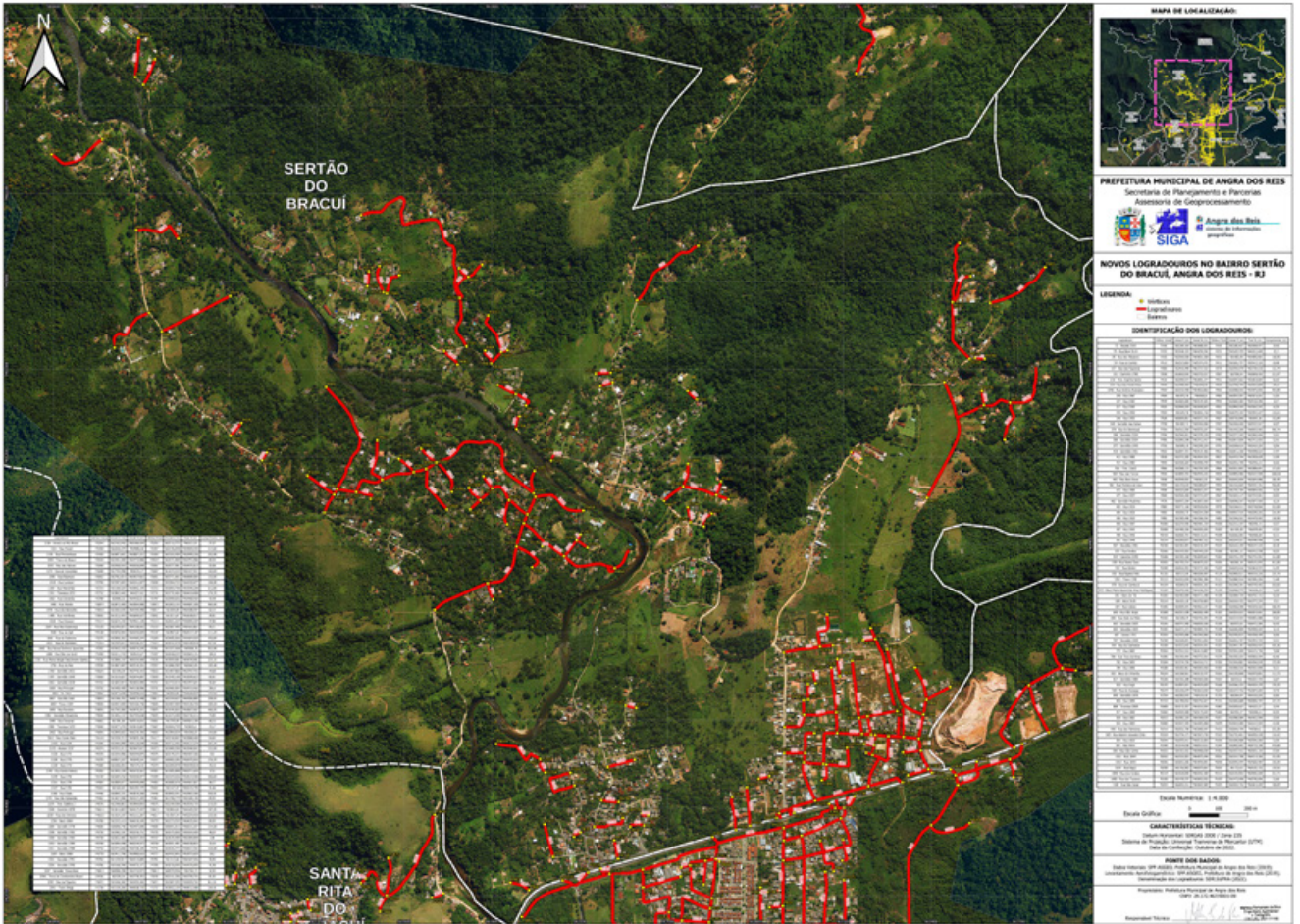


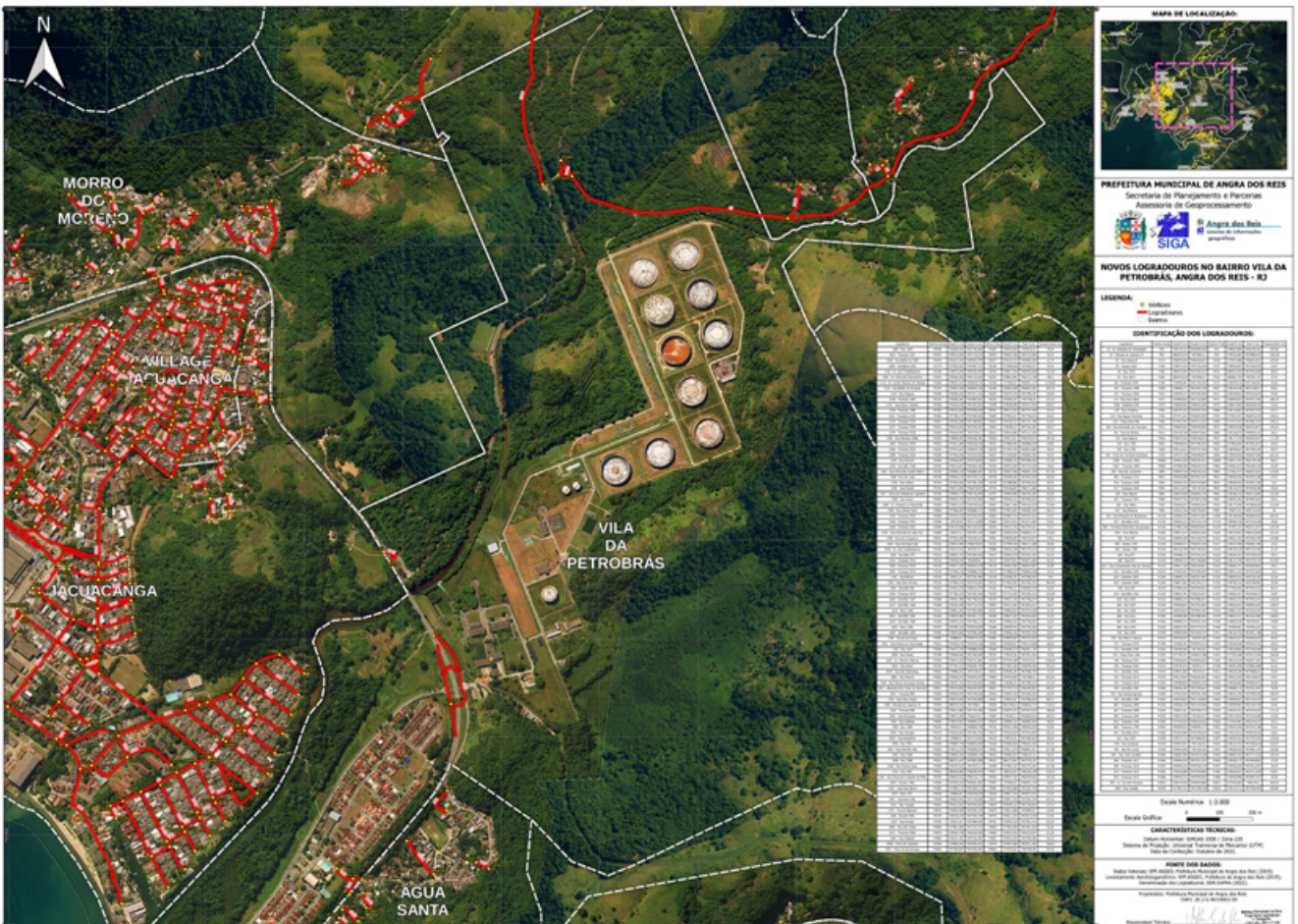






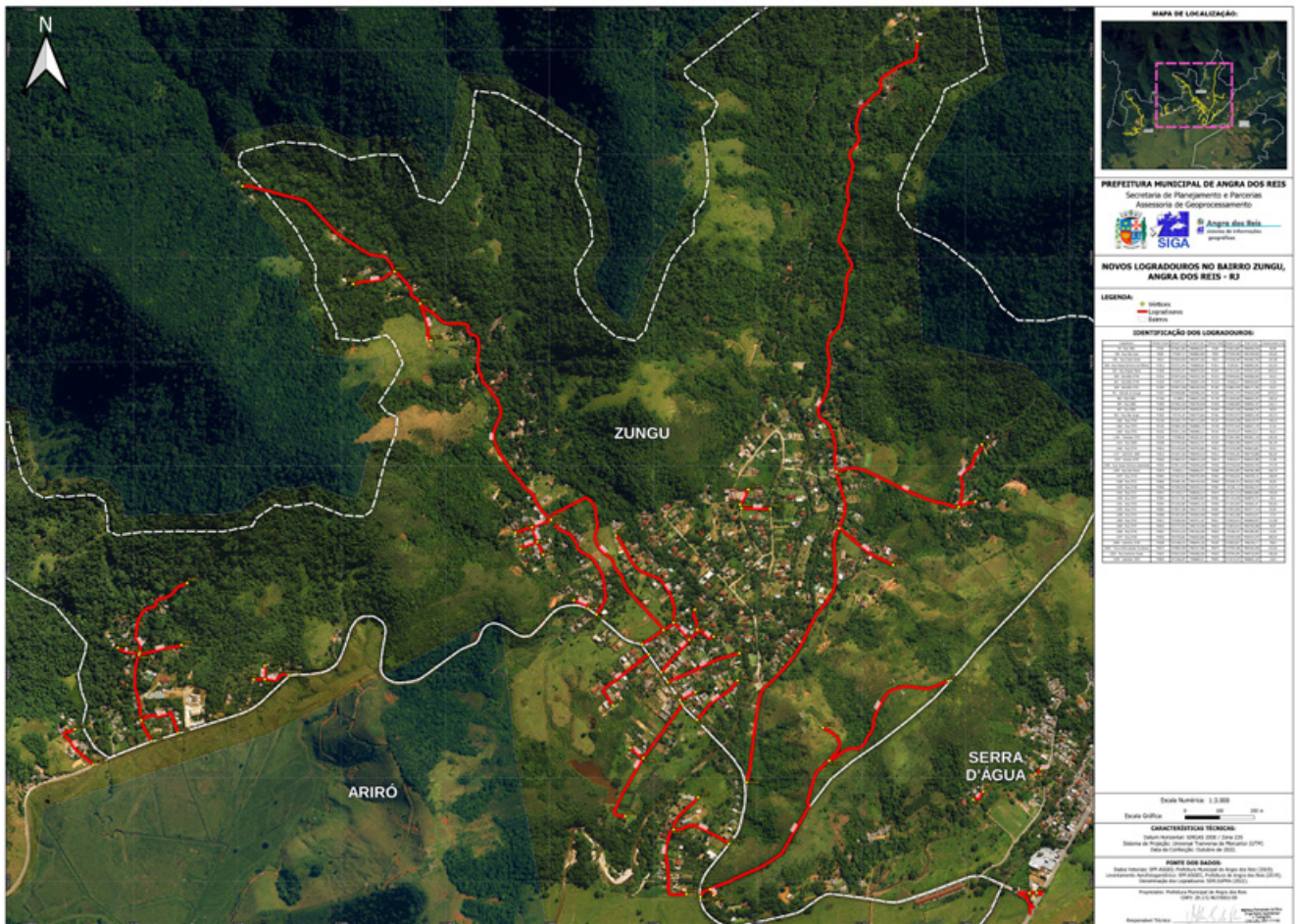












PORTARIA Nº 022/2023/SSA

O PREFEITO DO MUNICÍPIO DE ANGRA DOS REIS, por meio do SECRETÁRIO MUNICIPAL DE SAÚDE, no uso das suas atribuições legais conferidas, considerando o que determina o art. 51, §4º, da Lei nº 8666/93 e o Decreto Municipal nº 12.917/2023, **resolve**:

Art. 1º – Ficam nomeados os servidores relacionados abaixo para compor a COMISSÃO PERMANENTE DE LICITAÇÃO, exclusivamente para as licitações de obras e serviços de engenharia, junto a Fundação Hospitalar Jorge Elias Miguel – HMJ e a Secretaria Municipal de Saúde.

PRESIDENTE:

RODRIGO FONSECA DE CASTRO – Matrícula 12569

MEMBROS:

ANTÔNIO VALBER COSTA DE SOUZA – Matrícula 3560

DIANNY NORAIS FERREIRA – Matrícula 27164

PAULO SÉRGIO UCHOA FERREIRA VIEIRA – Matrícula 4502602

ÂNGELA PACHÊCO DE MATOS DA SILVA – Matrícula 4502008

CRISTIANO AUGUSTO MANHÃES SILVEIRA – Matrícula 7500054

ADRIANA SOARES DE OLIVEIRA – Matrícula 28055

Art. 2º Esta portaria entrará em vigor na data de sua publicação, produzindo seus efeitos a partir de 27 de fevereiro de 2023, revogando-se disposições em contrário.

REGISTRE-SE, PUBLIQUE-SE E CUMPRE-SE

MUNICÍPIO DE ANGRA DOS REIS, 17 DE MARÇO DE 2023.

GLAUCO FONSECA DE OLIVEIRA

SECRETÁRIO MUNICIPAL DE SAÚDE

PORTARIA Nº 048, DE 17 DE MARÇO DE 2023

O Presidente da Comissão de Processo Administrativo Disciplinar Sumário, no uso de suas atribuições legais, prevista no De-

creto nº 11.892, de 26 de janeiro de 2021 e na Lei nº 412, de 20 de fevereiro de 1995.

RESOLVE:

Art. 1º - **RECONDUZIR** os trabalhos, sob a responsabilidade da Comissão de Processo Administrativo Disciplinar Sumário, nomeada através do Decreto nº 12.747 de 16 de setembro de 2022, **pelo período de 30 dias**, visando apuração de possível abandono de cargo atribuído a **Lorena Peixoto da Silva**, Docente I, Matrícula nº 27488, em vista da ausência ininterrupta ao serviço de 11/05/2022 a 30/06/2022, conforme consta dos autos do processo Administrativo nº 2022036278.

Art. 2º - Esta Portaria entrará em vigor a partir do dia 18 de março de 2023.

DANIEL DO CARMO NEVES
PRESIDENTE DA COMISSÃO DE PROCESSO
ADMINISTRATIVO DISCIPLINAR

PORTARIA Nº 049, DE 17 DE MARÇO DE 2023.

O Presidente da Comissão de Processo Administrativo Disciplinar Sumário, no uso de suas atribuições legais, prevista no Decreto nº 11.892, de 26 de janeiro de 2021 e na Lei nº 412, de 20 de fevereiro de 1995.

RESOLVE:

Art. 1º - **RECONDUZIR** os trabalhos, sob a responsabilidade da Comissão de Processo Administrativo Disciplinar Sumário, nomeada através do Decreto nº 12.747 de 16 de setembro de 2022, **pelo período de 30 dias**, visando apuração de possível inassiduidade habitual atribuída a **Christian Santos Souza**, Gesseiro, Matrícula nº 4501993, tendo em vista as faltas não justificadas ao serviço, durante o período de doze meses (maio de 2020 a maio de 2021), conforme consta dos autos do Processo Administrativo nº 2022046869.

Art. 2º - Esta Portaria entrará em vigor a partir do dia 18 de março de 2023.

DANIEL DO CARMO NEVES
PRESIDENTE DA COMISSÃO DE PROCESSO
ADMINISTRATIVO DISCIPLINAR

PORTARIA Nº 050, DE 17 DE MARÇO DE 2023.

O Presidente da Comissão de Processo Administrativo Disciplinar Sumário, no uso de suas atribuições legais, prevista no Decreto nº 11.892, de 26 de janeiro de 2021 e na Lei nº 412, de 20 de fevereiro de 1995.

RESOLVE:

Art. 1º - **RECONDUZIR** os trabalhos, sob a responsabilidade da Comissão de Processo Administrativo Disciplinar Sumário, nomeada através do Decreto nº 12.747 de 16 de setembro de 2022, **pelo período de 30 dias**, visando apuração de possível abandono de cargo atribuído a **Guilherme de Sousa Bezerra Gonçalves**, Docente, Matrícula nº 24813, em vista da ausência ininterrupta ao serviço de 01/08/2022 a 25/10/2022, conforme consta dos autos do processo Administrativo nº 2023004079.

Art. 2º - Esta Portaria entrará em vigor a partir do dia 18 de março de 2023.

DANIEL DO CARMO NEVES
PRESIDENTE DA COMISSÃO DE PROCESSO
ADMINISTRATIVO DISCIPLINAR

PORTARIA Nº 051, DE 17 DE MARÇO DE 2023.

O Presidente da Comissão de Processo Administrativo Disciplinar Sumário, no uso de suas atribuições legais, prevista no Decreto nº 11.892, de 26 de janeiro de 2021 e na Lei nº 412, de 20 de fevereiro de 1995.

RESOLVE:

Art. 1º - **RECONDUZIR** os trabalhos, sob a responsabilidade da Comissão de Processo Administrativo Disciplinar Sumário, nomeada através do Decreto nº 12.747 de 16 de setembro de 2022, **pelo período de 30 dias**, visando apuração de possível inassiduidade habitual atribuída a **Fábio Rocha de Oliveira**, Maqueiro, Matrícula nº 22365, tendo em vista as faltas não justificadas ao serviço, durante o período de doze meses (março de 2021 a março de 2022), conforme consta dos autos do Processo Administrativo nº 2022046867.

Art. 2º - Esta Portaria entrará em vigor a partir do dia 18 de março de 2023.

DANIEL DO CARMO NEVES
PRESIDENTE DA COMISSÃO DE PROCESSO
ADMINISTRATIVO DISCIPLINAR

PORTARIA Nº 052, DE 17 DE MARÇO DE 2023.

O Presidente da Comissão de Processo Administrativo Disciplinar Sumário, no uso de suas atribuições legais, prevista no Decreto nº 11.892, de 26 de janeiro de 2021 e na Lei nº 412, de 20 de fevereiro de 1995.

RESOLVE:

Art. 1º - **RECONDUZIR** os trabalhos, sob a responsabilidade da Comissão de Processo Administrativo Disciplinar Sumário, nomeada através do Decreto nº 12.747 de 16 de setembro de 2022, **pelo período de 30 dias**, visando apuração de possível abandono de cargo atribuído a **Jonathan de Jesus Santos Silva**, Agente Comunitário de Saúde, Matrícula nº 23351, em vista da ausência ininterrupta ao serviço de 01/06/2022 a 30/08/2022, conforme consta dos autos do processo Administrativo nº 2022036006.

Art. 2º - Esta Portaria entrará em vigor a partir do dia 18 de março de 2023.

DANIEL DO CARMO NEVES
PRESIDENTE DA COMISSÃO DE PROCESSO
ADMINISTRATIVO DISCIPLINAR

PORTARIA Nº 053, DE 17 DE MARÇO DE 2023.

O Presidente da Comissão de Processo Administrativo Disciplinar Sumário, no uso de suas atribuições legais, prevista no Decreto nº 11.892, de 26 de janeiro de 2021 e na Lei nº 412, de 20 de fevereiro de 1995.

RESOLVE:

Art. 1º - **RECONDUZIR** os trabalhos, sob a responsabilidade da Comissão de Processo Administrativo Disciplinar Sumário, nomeada através do Decreto nº 12.747 de 16 de setembro de 2022, **pelo período de 30 dias**, visando apuração de possível abandono de cargo atribuído a **Rafael Silva Campos**, Agente Comunitário de Saúde, Matrícula nº 24749, em vista da ausência ininterrupta ao serviço de 01/06/2022 a 30/08/2022, conforme consta dos autos do processo Administrativo nº 2022036131.

Art. 2º - Esta Portaria entrará em vigor a partir do dia 18 de março de 2023.

DANIEL DO CARMO NEVES
PRESIDENTE DA COMISSÃO DE PROCESSO
ADMINISTRATIVO DISCIPLINAR

PORTARIA Nº 054, DE 17 DE MARÇO DE 2023.

O Presidente da Comissão de Processo Administrativo Disciplinar Sumário, no uso de suas atribuições legais, prevista no Decreto nº 11.892, de 26 de janeiro de 2021 e na Lei nº 412, de 20 de fevereiro de 1995.

RESOLVE:

Art. 1º - **RECONDUZIR** os trabalhos, sob a responsabilidade da Comissão de Processo Administrativo Disciplinar Sumário, nomeada através do Decreto nº 12.747 de 16 de setembro de 2022, **pelo período de 30 dias**, visando apuração de possível abandono de cargo atribuído a **Paula Christina Graciano Almeida**, Agente Administrativo, Matrícula nº 26345, em vista da ausência ininterrupta ao serviço 01/09/2022 a 30/11/2022, conforme consta dos autos do processo Administrativo nº 2022046866.

Art. 2º - Esta Portaria entrará em vigor a partir do dia 18 de março de 2023.

DANIEL DO CARMO NEVES
PRESIDENTE DA COMISSÃO DE PROCESSO
ADMINISTRATIVO DISCIPLINAR

PORTARIA Nº 055, DE 17 DE MARÇO DE 2023.

O Presidente da Comissão de Processo Administrativo Disciplinar Sumário, no uso de suas atribuições legais, prevista no Decreto nº 11.892, de 26 de janeiro de 2021 e na Lei nº 412, de 20 de fevereiro de 1995.

RESOLVE:

Art. 1º - **RECONDUZIR** os trabalhos, sob a responsabilidade da Comissão de Processo Administrativo Disciplinar Sumário, nomeada através do Decreto nº 12.747 de 16 de setembro de 2022, **pelo período de 30 dias**, visando apuração de possível abandono de cargo atribuído a **Cristiane de Sousa Sangi**, Agente Comunitário

rio de Saúde, Matrícula nº 18992, em vista da ausência ininterrupta ao serviço de 01/06/2022 a 30/08/2022, conforme consta dos autos do processo Administrativo nº 2022036006.

Art. 2º - Esta Portaria entrará em vigor a partir do dia 18 de março de 2023.

DANIEL DO CARMO NEVES
PRESIDENTE DA COMISSÃO DE PROCESSO
ADMINISTRATIVO DISCIPLINAR

**PORTARIA DE FISCALIZAÇÃO
E GESTÃO DE CONTRATO**
PORTARIA Nº003/2023/SSP.SEOPM

O SECRETÁRIO EXECUTIVO DE SEGURANÇA PÚBLICA, no uso e gozo de suas atribuições legais, considerando o Pregão Eletrônico nº 108/2022 - celebrado entre a Secretaria-Executiva de Segurança Pública e as Empresas: Real Comércio LTDA – CNPJ: 46.689.806/0001-30, firmado em 28 de dezembro de 2022, com fulcro no art. 67, caput da Lei n.º 8.666/93 e Decreto 10.858 de 14 de março de 2018

R E S O L V E:

Art. 1º. Fica designado o servidor José Ricardo Ferreira - Matrícula nº 3445, para exercer a gestão do Processo nº 2022023097, cujo objeto é Registro de Preços para eventual Aquisição de Materiais Destinados para execução e manutenção de Sinalização Viária Vertical, em todo Município, para atender a demanda da SSP.SEOPM.

Art. 2º. Fica designado o servidor Ronaldo Pereira Gomes, matrícula nº 276 para exercer a fiscalização do processo citado no artigo anterior.

Art. 3º. Fica designado o servidor Fabrício Lima Ramos, matrícula nº 17.380 para exercer a suplência da fiscalização do referido contrato e o servidor Luis Cláudio de Almeida, matrícula 18.322, para exercer a suplência da gestão do mesmo contrato.

Art. 4º. Esta portaria entra em vigor na data de sua publicação,

produzindo efeitos a contar de 01/03/2023.

REGISTRE-SE, PUBLIQUE-SE E CUMPRE-SE.

ANGRA DOS REIS, 17/03/2023.

DOUGLAS FERREIRA BARBOSA
SECRETÁRIO DE SEGURANÇA PÚBLICA

**PORTARIA DE DESIGNAÇÃO DE
FISCAL E SUPLENTE**
PORTARIA Nº 004/2023/SPP

O SECRETÁRIO DE PLANEJAMENTO E PARCERIAS, usando de suas atribuições legais, com base no art. 67 da Lei nº 8.666/93.

R E S O L V E:

Art. 1º Designar como **FISCAL TITULAR** o servidor **LUCAS JÚDICE GONÇALVES**, matrícula 17876, para acompanhar e fiscalizar a **Ata de Registro de Preços nº 055/2023**, resultante do **Processo nº 2021028415** celebrado entre o **Município de Angra dos Reis** e a empresa **CHADA COMÉRCIO E SERVIÇOS LTDA**, que tem por objeto a prestação de serviços de Outsourcing de Impressão e Reprografia, para atender a demanda da Prefeitura Municipal de Angra dos Reis - RJ.

Art. 2º Designar como **FISCAL SUPLENTE** a servidora **ELIETE DIONISIO DA SILVA**, matrícula 28026, para acompanhar e fiscalizar, o objeto acima descrito nos impedimentos legais e eventuais do titular.

Art. 3º Esta Portaria entrará em vigor na data de sua publicação.

REGISTRE-SE, PUBLIQUE-SE E CUMPRE-SE.

ANGRA DOS REIS, 17 DE MARÇO DE 2023.

ANDRÉ LUÍS G. A. PIMENTA
SECRETÁRIO DE PLANEJAMENTO E PARCERIAS

D E C R E T O Nº-12.954, DE 10 DE MARÇO DE 2023

DISPÕE SOBRE A ABERTURA DE CRÉDITO ADICIONAL SUPLEMENTAR NO VALOR QUE MENCIONA.

O PREFEITO DO MUNICÍPIO DE ANGRA DOS REIS, ESTADO DO RIO DE JANEIRO, no uso de suas atribuições legais, com fulcro no art. 5º da Lei nº 4.155, de 27 de dezembro de 2022, combinado com o art. 41, inciso I e art. 43, § 1º, inciso I, da Lei Federal nº 4.320/64,

D E C R E T A:

Art. 1º Fica aberto Crédito Adicional Suplementar ao Orçamento do Município para o corrente exercício financeiro, no valor de R\$ 6.780.820,64 (seis milhões, setecentos e oitenta mil, oitocentos e vinte reais e sessenta e quatro centavos).

Parágrafo único. Os recursos tratados neste Decreto são provenientes dos créditos adicionais por Superávit: Fonte 15010010 - OUTROS RECURSOS NÃO VINCULADOS - DIRETAMENTE ARRECADADO – R\$ 6.780.820,64 (seis milhões, setecentos e oitenta mil, oitocentos e vinte reais e sessenta e quatro centavos) na forma seguinte:

DOTAÇÃO	SUPERÁVIT	SUPLEMENTAÇÃO
2023 29 2901 04 122 0204 1077 33903999 15010010	OUTROS RECURSOS NÃO VINCULADOS - DIRETAMENTE ARRECADADO	30.000,00
2023 29 2901 04 122 0204 1552 33903970 15010010		50.000,00
2023 29 2901 04 122 0204 2030 33903099 15010010		20.000,00
2023 29 2901 04 122 0204 2030 33903500 15010010		15.000,00
2023 29 2901 04 122 0204 2030 33903999 15010010		50.000,00
2023 29 2901 04 122 0204 2030 33903969 15010010		17.000,00
2023 29 2901 04 122 0204 2030 44905199 15010010		30.000,00
2023 29 2901 04 122 0204 2030 44905299 15010010		70.000,00
2023 29 2901 04 123 0204 2030 33903981 15010010		30.000,00
2023 29 2901 15 451 0199 2604 33903999 15010010		350.000,00
2023 29 2901 15 541 0122 1455 33903999 15010010		800.000,00
2023 29 2901 18 122 0109 2720 33903099 15010010		25.000,00
2023 29 2901 18 122 0109 2720 33903699 15010010		25.000,00
2023 29 2901 18 122 0109 2720 33903999 15010010		100.000,00
2023 29 2901 18 122 0204 2154 33903039 15010010		50.000,00
2023 29 2901 18 122 0204 2154 33903919 15010010		50.000,00
2023 29 2901 18 122 0204 2164 33903999 15010010		200.000,00
2023 29 2901 18 122 0225 2686 33903017 15010010		50.000,00
2023 29 2901 18 122 0225 2686 44905235 15010010		70.000,00
2023 29 2901 18 122 0225 2686 44905241 15010010		150.000,00
2023 29 2901 18 451 0109 1404 33903099 15010010		30.000,00
2023 29 2901 18 451 0109 1404 33903999 15010010		30.000,00
2023 29 2901 18 512 0122 7038 33903099 15010010		100.000,00
2023 29 2901 18 512 0122 7038 33903999 15010010		100.000,00
2023 29 2901 18 512 0122 7038 44905299 15010010		100.000,00
2023 29 2901 18 541 0109 2726 33903999 15010010		100.000,00
2023 29 2901 18 542 0122 2526 33903999 15010010		1.700.000,00
2023 29 2901 18 544 0122 3088 33903999 15010010		30.000,00
2023 29 2901 18 604 0224 2723 33903099 15010010		100.000,00
2023 29 2901 18 604 0224 2723 33903018 15010010		350.000,00
2023 29 2901 18 604 0224 2723 33903999 15010010		1.528.820,64
2023 29 2901 18 604 0224 2723 44905299 15010010		100.000,00

2023 29 2901 15 451 0199 1328 33903999 15010010	OUTROS RECURSOS NÃO VINCULADOS - DIRETAMENTE ARRECADADO	50.000,00
2023 29 2901 04 122 0204 1552 33903099 15010010		50.000,00
2023 29 2901 04 122 0204 1552 33903999 15010010		100.000,00
2023 29 2901 04 122 0204 1552 44905242 15010010		100.000,00
2023 29 2901 04 122 0204 2030 33903947 15010010		30.000,00
TOTAL		6.780.820,64

Legenda:

Descrição da Fonte e Vínculo:

15010010 - Outros Recursos Não Vinculados - Diretamente Arrecadado

Art. 2º Este Decreto entrará em vigor na data da sua publicação, com efeitos a partir de 10 de março de 2023.

MUNICÍPIO DE ANGRA DOS REIS, 10 DE MARÇO DE 2023.

FERNANDO ANTÔNIO CECILIANO JORDÃO

PREFEITO

MÁRIO SÉRGIO DA GLÓRIA REIS

DIRETOR PRESIDENTE DO INSTITUTO MUNICIPAL

DO AMBIENTE DE ANGRA DOS REIS

DECRETO Nº 12.955, DE 10 DE MARÇO DE 2023

DISPÕE SOBRE A ABERTURA DE CRÉDITO ADICIONAL SUPLEMENTAR NO VALOR QUE MENCIONA.

O PREFEITO DO MUNICÍPIO DE ANGRA DOS REIS, ESTADO DO RIO DE JANEIRO, no uso de suas atribuições legais, com fulcro no art. 5º da Lei nº 4.155, de 27 de dezembro de 2022, combinado com o art. 41, inciso I e art. 43, § 1º, inciso III, da Lei Federal nº 4.320/64,

DECRETA:

Art. 1º Fica aberto Crédito Adicional Suplementar ao Orçamento do Município para o corrente exercício financeiro, no valor de R\$ 1.463.483,75 (um milhão, quatrocentos e sessenta e três mil, quatrocentos e oitenta e três reais e setenta e cinco centavos).

Parágrafo único. Os recursos objeto deste Decreto são provenientes dos créditos adicionais **por Suplementação/Anulação: R\$ 1.463.483,75 (um milhão, quatrocentos e sessenta e três mil, quatrocentos e oitenta e três reais e setenta e cinco centavos)**, na forma seguinte:

DOTAÇÃO	ANULAÇÃO	SUPLEMENTAÇÃO
2023 20 2023 15 451 0220 1033 44905199 15000000	36.097,08	-
2023 20 2023 15 451 0207 1249 44909251 15000000	-	36.097,08
2023 20 2022 13 392 0219 2746 33903099 15000000	4.000,00	-
2023 20 2022 13 392 0219 2180 33903699 15000000	-	4.000,00
2023 20 2017 27 812 0207 2675 33903099 15000000	10.000,00	-

2023 20 2017 27 812 0207 2675 33903999 15000000	-	10.000,00
2023 20 2017 04 122 0204 2161 33903943 15000000	160.333,20	-
2023 20 2019 23 695 0209 1487 33903999 15000000	-	160.333,20
2023 22 2201 04 122 0204 2001 31900413 15000000	3.000,00	-
2023 20 2005 04 122 0204 2001 31911302 15000000	-	3.000,00
2023 20 2024 04 122 0204 2161 33903943 15000000	418,17	-
2023 20 2024 04 122 0204 2161 33909239 15000000	-	418,17
2023 22 2201 23 695 0209 2196 33903999 15010010	160.000,00	-
2023 22 2201 04 122 0204 2184 33903903 15010010	-	160.000,00
2023 33 3301 10 302 0228 2691 33903036 16000000	500.000,00	-
2023 33 3301 10 302 0228 2699 33903950 16000000	-	195.000,00
2023 33 3301 10 302 0228 2699 44905208 16000000	-	110.000,00
2023 33 3301 10 302 0228 2700 33903917 16000000	-	195.000,00
2023 27 2701 10 301 0204 2209 33903999 16000000	70.000,00	-
2023 27 2701 10 301 0204 2209 33903910 16000000	-	70.000,00
2023 20 2024 15 451 0220 1013 44905199 17040006	174.459,35	-
2023 20 2024 15 452 0220 2069 33903099 17040006	119.040,85	-
2023 20 2024 15 452 0221 2344 33903921 17040006	-	293.500,20
2023 20 2024 15 452 0220 2069 33903099 17040006	60.000,00	-
2023 20 2024 15 452 0221 2344 33903921 17040006	-	60.000,00
2023 35 3501 04 122 0221 2344 44905299 17520000	16.135,10	-
2023 35 3501 04 122 0221 2344 33903099 17520000	-	16.135,10
2023 20 2025 15 451 0207 1990 44905210 17040006	150.000,00	-
2023 20 2025 15 452 0220 2069 33903099 17040006	-	150.000,00
TOTAL	1.463.483,75	1.463.483,75

Legenda:

Descrição da Fonte e Vínculo:

15000000 = Recursos Ordinários

15010010 = Outros Recursos não Vinculados - Diretamente Arrecadado

16000000 = Transferências Fundo a Fundo de Recursos do SUS Provenientes do Governo Federal - Bloco de Manutenção das Ações e Serviços Públicos de Saúde

17040006 = Transferência da União Referente a Royalties do Petróleo e Gás Natural - Lei Nº 9.478/97, Artigo 50

Art. 2º Este Decreto entrará em vigor na data da sua publicação, com efeitos a partir de 10 de março de 2023.

MUNICÍPIO DE ANGRA DOS REIS, 10 DE MARÇO DE 2023.

FERNANDO ANTÔNIO CECILIANO JORDÃO

PREFEITO

ALAN BERNARDO COELHO DE SOUZA

SECRETÁRIO DE INFRAESTRUTURA E OBRAS PÚBLICAS

ANDREI LARA SOARES

SECRETÁRIO DE CULTURA E PATRIMÔNIO

HERALDO LUIS FRANÇA

SECRETÁRIO-EXECUTIVO DE ASSISTÊNCIA SOCIAL

VITOR HENRIQUE PADILHA SIMÕES DE SOUZA

SECRETÁRIO-EXECUTIVO DE ESPORTE E LAZER

JOÃO WILLY SEIXAS PEIXOTO

SECRETÁRIO DE EVENTOS

MÁRCIA REGINA PEREIRA PAIVA

SECRETÁRIA DE ADMINISTRAÇÃO

TIAGO MURILO SCATULINO DE SOUZA

SECRETÁRIO DE DESENVOLVIMENTO REGIONAL

GLAUCO FONSECA DE OLIVEIRA

SECRETÁRIO MUNICIPAL DE SAÚDE

DOUGLAS FERREIRA BARBOSA

SECRETÁRIO DE SEGURANÇA PÚBLICA

CLAUDIA PEREIRA CURCINO

SECRETÁRIA DE URBANIZAÇÃO, PARQUES E JARDINS – INTERINA

MARC HELDER ANTOINE DE TOUCHET OLIHON

PRESIDENTE DA FUNDAÇÃO DE TURISMO DE ANGRA DOS REIS

BERENICE REIS VALLE MACHADO

SECRETÁRIA HOSPITALAR

FUNDAÇÃO HOSPITALAR JORGE ELIAS MIGUEL

HOSPITAL MUNICIPAL DA JAPUÍBA - HMJ

PORTARIA Nº 057/2023

O PRESIDENTE DO SERVIÇO AUTÔNOMO DE CAPTAÇÃO DE ÁGUA E TRATAMENTO DE ESGOTO DO MUNICÍPIO DE ANGRA DOS REIS – SAAE, no uso das atribuições legais,

RESOLVE:

Art. 1º Fica revogada a autorização para condução de veículos do servidor **MARCUS VINÍCIUS GOMES E SOUZA**, Matrícula nº 190.663, concedida através da Portaria nº 034/2023, de 30 de janeiro de 2023.

Art. 2º Esta Portaria entrará em vigor na data de sua publicação, com efeitos a partir de 15 de março de 2023.

REGISTRE-SE, PUBLIQUE-SE E CUMPRE-SE

SERVIÇO AUTÔNOMO DE CAPTAÇÃO DE ÁGUA E TRATAMENTO DE ESGOTO DO MUNICÍPIO DE ANGRA DOS REIS – SAAE, 16 DE MARÇO DE 2023.

CARLOS FELIPE LARROSA ARIAS

PRESIDENTE

PORTARIA Nº 058/2023

O **PRESIDENTE DO SERVIÇO AUTÔNOMO DE CAPTAÇÃO DE ÁGUA E TRATAMENTO DE ESGOTO DO MUNICÍPIO DE ANGRA DOS REIS – SAAE**, no uso das atribuições legais e considerando o que determina os termos da Lei nº 8.666/93,

RESOLVE:

Art. 1º Fica nomeada a servidora **FABIANA MARQUES PAIVA** – Matrícula 29527, para atuar como MEMBRO da COMISSÃO PERMANENTE DE LICITAÇÃO do Serviço Autônomo de Captação de Água e Tratamento de Esgoto do Município de Angra dos Reis, nas modalidades Convite, Tomada de Preços, Concorrência, Concurso e Leilão, instituída através da Portaria nº 010/2023, 02 de janeiro de 2023.

Art. 2º Esta Portaria entrará em vigor na data de sua publicação, produzindo efeitos no período de 01 de abril a 31 de dezembro de 2023.

REGISTRE-SE, PUBLIQUE-SE E CUMPRA-SE

SERVIÇO AUTÔNOMO DE CAPTAÇÃO DE ÁGUA
E TRATAMENTO DE ESGOTO DO MUNICÍPIO DE
ANGRA DOS REIS – SAAE, 17 DE MARÇO DE 2023.

CARLOS FELIPE LARROSA ARIAS

PRESIDENTE

EXTRATO DE INSTRUMENTO CONTRATUAL
ARTIGO 61, PARÁGRAFO ÚNICO DA LEI Nº 8.666/93**TERMO DE DOAÇÃO DE SERVIÇOS 001/2023/SEJIN**

PARTES: MUNICÍPIO DE ANGRA DOS REIS e a **FALCONI CONSULTORES S/A**.

OBJETO: objeto do presente termo é a doação, sem encargos, pela **DOADORA**, de serviço de elaboração e implementação de projeto estratégico gerencial na área da educação, contendo: diagnóstico da Rede Pública Municipal de Ensino; plano de trabalho com estratégias e metas a serem atingidas; implantação de modelo de gestão de recursos humanos e financeiros; criação de fluxos administrativos e formação, em metodologia de gestão educacional, para a equipe técnica da Secretaria de Educação e gestores das Unidades de Ensino, com vistas à melhoria na qualidade de ensino da Rede Pública Municipal de Angra dos Reis. **CHAMAMENTO PÚBLICO**

Nº001/2021/SEC- PROCESSO 2021022807.

FUNDAMENTAÇÃO LEGAL: Na forma da Lei Federal nº 8.666/1993 e do Decreto Federal nº 9.764 de 11/04/2019.

AUTORIZAÇÃO: Conforme solicitado através da Comunicação Interna nº10/SEJIN/2023, de 16/02/2023, devidamente autorizado pelo Secretário de Educação, Juventude e Inovação.

DATA DA ASSINATURA: 27/02/2023.

ANGRA DOS REIS, 27 DE FEVEREIRO DE 2023.

PAULO FORTUNATO DE ABREU

SECRETÁRIO DE EDUCAÇÃO, JUVENTUDE E INOVAÇÃO

PORTARIA Nº 009/2023/SDSP.SEASS

O **SECRETÁRIO EXECUTIVO DE ASSISTÊNCIA SOCIAL, SR. HERALDO LUIS FRANÇA**, nomeado pela Portaria nº 477/2020 de 18 de setembro de 2020, publicado no B. O. do Município de Angra dos Reis nº 1223 de 18 de novembro de 2020, no uso de suas atribuições legais, resolve:

RESOLVE:

Art. 1º. Designar o servidor, **PAULO VICTOR S. SANTOS**, matrícula 29641, para exercer a gestão do Processo nº 2022031779, cujo objeto é REGISTRO DE PREÇOS PARA FUTURA E EVENTUAL PRESTAÇÃO DE SERVIÇOS DE ADMINISTRAÇÃO, GERENCIAMENTO, EMISSÃO E FORNECIMENTO DE CARTÕES MAGNÉTICOS DE ALIMENTAÇÃO INDIVIDUAL (CESTA BÁSICA) PARA A SECRETARIA DE DESENVOLVIMENTO SOCIAL E PROMOÇÃO DA CIDADANIA.

Art. 2º. Fica designado o servidor **DAVI REIS PEREIRA**, matrícula 27275, para exercer a fiscalização do processo citado no artigo anterior;

Art. 3º. Fica designada a servidora **ANA ELISA DE ALMEIDA ARAÚJO ROSA**, matrícula 20096 para exercer suplência da fiscalização do referido processo e o servidor **VALDEZ R. DE CARVALHO**, matrícula 3484 para exercer a suplência da gestão do mesmo.

Art. 4º. Esta portaria entra em vigor na data de sua publicação, produzindo efeitos com data retroativa a contar de 27 de fevereiro de 2023.

REGISTRE-SE, PUBLIQUE-SE E CUMPRA-SE

MUNICÍPIO DE ANGRA DOS REIS, 17 DE MARÇO DE 2023

HERALDO LUIS FRANÇA

SECRETÁRIO-EXECUTIVO DE ASSISTÊNCIA SOCIAL

TERMO DE DISPENSA Nº 001/2023/SDSP.SEASS

Processo nº 2023006547, o Secretário-Executivo de Assistência Social, no uso de suas atribuições, resolve contratar por dispensa de licitação, com fundamento no Inciso II e Parágrafo 3º, artigo 75, da Lei 14.133/2021.

1º – OBJETO: Contratação de empresa especializada para fornecimento de coffee break, kit lanche, bolo confeitado, frutas e bebidas para atender aos eventos dos equipamentos pertencentes à Secretaria-Executiva de Assistência Social.

2º – FAVORECIDO: ALONSO & SILVA BAR E RESTAURANTE LTDA, CNPJ 32.693.747/0001-69.

3º – VALOR TOTAL: R\$ 53.943,65 (cinquenta e três mil, novecentos e quarenta e três reais e sessenta e cinco centavos).

4º – FORMA DE PAGAMENTO: O pagamento será efetuado no prazo de até 30 dias, de acordo com a apresentação de documento de cobrança na Secretaria-Executiva de Assistência Social, cumpridas as formalidades legais e contratuais previstas, mediante crédito em conta-corrente da CONTRATADA.

Caso se faça necessário a reapresentação de qualquer documento por culpa da contratada, o prazo será suspenso até a data da respectiva apresentação do documento, isento de erros, recomeçando-se a contagem do prazo.

5º – JUSTIFICATIVA DO PREÇO E RAZÃO DA ESCOLHA DO FORNECEDOR: Menor preço ofertado, conforme mapa de preços, fl. 18.

6º – SANÇÕES: Aquelas constantes no art. 155 da lei Federal 14.133/2021.

7º – FUNDAMENTAÇÃO: com fundamento no Inciso II e Parágrafo 3º, artigo 75, da Lei 14.133/2021.

8º – DISPOSIÇÕES FINAIS:

8.1 – Os encargos orçamentários correrão por conta da Fonte de Recurso Orçamentária de:

Ficha nº 20232416, Dotação nº 26.2601.08.244.0134.2402.339 03941.16600000;

Ficha nº 20232417, Dotação nº 26.2601.08.244.0134.2408.339 03941.16600000;

Ficha nº 20232418, Dotação nº 26.2601.08.244.0144.2419.339 03941.16600000;

Ficha nº 20232419, Dotação nº 26.2601.08.244.0134.2248.339 03941.15000000;

8.2 – Fica eleito o Foro da Comarca de Angra dos Reis/RJ, para dirimir eventuais questões relativas a este processo e decorrente execução contratual.

8.3 – Farão parte integrante do termo equivalente, todos os documentos pertencentes ao Processo nº 2023006547, independentes de transcrição. **RATIFICO** a Dispensa de Licitação, em favor de ALONSO & SILVA BAR E RESTAURANTE LTDA, CNPJ 32.693.747/0001-69, com fulcro no inciso II e Parágrafo 3º, do Art. 75 do supracitado diploma legal.

PUBLIQUE-SE.

ANGRA DOS REIS, 17 DE MARÇO DE 2023.

HERALDO LUIS FRANÇA

SECRETÁRIO-EXECUTIVO DE ASSISTÊNCIA SOCIAL

**TERMO DE RATIFICAÇÃO/INEXIGIBILIDADE
DE LICITAÇÃO N.º 002/2023/SEV**

O Sr Secretário de Eventos, resolve contratar diretamente, por **INEXIGIBILIDADE DE LICITAÇÃO**, o show da cantora Dani Câmara, com base no artigo 25, inciso III da Lei 8.666/1993, solicitado por meio da Comunicação Interna nº 007/2023/SEV.AS-MAEV e embasado no Parecer Jurídico nº 0145/2023 – Matheus Silva Lopes - SUCON.

I – N.º DO PROCESSO: 2023009921

II – CREDOR: DANIELLE DO NASCIMENTO CAMARA 05843643778

III – CNPJ: 13.392.390/0001-34

IV – ENDEREÇO: Rua Hermenegildo de Barros, nº 32, Santa

Tereza, Rio de Janeiro, RJ – CEP: 20241-040.

V – OBJETO: Contratação do show da cantora Dani Camara, para atender o evento “21 das Pretas”, apoiado pela Secretaria de Eventos, no dia 21/03/2023, das 12:00h às 13:30h, na Casa das Laranjeiras, Angra dos Reis /RJ.

VI – VALOR ESTIMADO DO CONTRATO: R\$ 1.000,00 (um mil reais).

VII – DO PRAZO: O evento será realizado no dia 21/03/2023, das 12:00h às 13:30h.

VIII – RAZÃO DA ESCOLHA DO CREDOR: Conforme justificativa na CI nº 007/2023/SEV.ASMAEV (fl 02) e Termo de Referência (fl 01), e por tratar-se de um artista consagrado, de acordo com a documentação acostada às fls. 16 a 36.

IX – JUSTIFICATIVA DO PREÇO: O preço cobrado foi estabelecido de acordo com o praticado no mercado, segundo notas fiscais às fls. 24, 28 e 29.

X – FORMA DE PAGAMENTO: O pagamento será efetuado em até a data da prestação do serviço que será prestado no evento em questão, dependendo da entrada, mediante protocolo, da Nota Fiscal no setor de Tesouraria da CONTRATANTE.

XI – FUNDAMENTO LEGAL: Na forma do art. 25, inciso III da Lei 8.666/93, em consonância com o Parecer Jurídico acostado aos autos do Processo n.º 2023009921.

XII – As despesas decorrentes da presente Contratação correrão por conta do PT: dotação orçamentária n.º 20.2019.23.695.0209.1487.33903999.15000000, Ficha nº 20230724.

XIII – Fica eleito o Foro da Comarca de Angra dos Reis, RJ, para dirimir eventuais questões relativas a este processo e decorrente execução contratual.

XIV – Farão parte integrante do termo equivalente, todos os documentos pertencentes ao Processo nº 2023009921, independentes de transcrição. Em atendimento ao que estabelece o artigo 26 da Lei Federal nº 8.666/93, **RATIFICO** a Inexigibilidade de Licitação, em favor da empresa DANIELLE DO NASCIMENTO CAMARA 05843643778, CNPJ: 13.392.390/0001-34, com fulcro no inciso III, do Art. 25 do supracitado diploma legal.

O presente Termo de Inexigibilidade é regido pela Lei nº 8.666

de 21/06/93 com as devidas alterações introduzidas pelas Leis nºs 8.883 de 08/06/04 e 9.648 de 27/05/98, e quaisquer infringências ou inobservâncias dos seus dispositivos estarão sujeitas às sanções descritas no art. 87 da Lei 8.666/93.

Determino que seja dada a devida publicidade legal, em especial à prevista no artigo 26 da Lei Federal nº 8.666/93.

ANGRA DOS REIS/RJ, 17 DE MARÇO DE 2023.

JOÃO WILLY SEIXAS PEIXOTO

SECRETÁRIO DE EVENTOS

**TERMO DE RATIFICAÇÃO/INEXIGIBILIDADE
DE LICITAÇÃO N.º 003/2023/SEV**

O Sr Secretário de Eventos, resolve contratar diretamente, por **INEXIGIBILIDADE DE LICITAÇÃO**, o show da Banda Panorama, com base no artigo 25, inciso III da Lei 8.666/1993, solicitado por meio da Comunicação Interna nº 006/2023/SEV.ASMAEV e embasado no Parecer Jurídico nº 0144/2023 – Adilson Lucio da Rocha Filho - SUCON.

I – N.º DO PROCESSO: 2023008875

II – CREDOR: CRISTIANO RODRIGUES FERREIRA 07526812733 (MATRIZ E FILIAIS)

III – CNPJ: 21.686.799/0001-91

IV – ENDEREÇO: Rua Ari Caetano, nº 22, bairro Aeroporto Cunhambebe Japuíba, Angra dos Reis, RJ – CEP: 23.934-530.

V – OBJETO: Contratação do show da Banda Musical PANORAMA, para apresentação no evento “I Beach Car Family 2023”, no dia 19 de março de 2023.

VI – VALOR ESTIMADO DO CONTRATO: R\$ 3.000,00 (três mil reais).

VII – DO PRAZO: O evento será realizado no dia 19/03/2023, no horário constante no Termo de Referência.

VIII – RAZÃO DA ESCOLHA DO CREDOR: Conforme justificativa na CI nº 006/2023/SEV.ASMAEV (fls 02 e 03) e Termo de Referência (fls 05 a 12), e por tratar-se de uma banda consagrada, de acordo com a documentação acostada à fls. 31 a 33.

IX – JUSTIFICATIVA DO PREÇO: O preço cobrado foi estabelecido ao praticado no mercado, segundo notas fiscais, fls. 28/30.

X – FORMA DE PAGAMENTO: O pagamento será efetuado em até 30 (trinta) dias após a emissão da nota fiscal da prestação de serviço que será prestado no evento em questão, dependendo da entrada, mediante protocolo, da Nota Fiscal no setor de Tesouraria da CONTRATANTE.

XI – FUNDAMENTO LEGAL: Na forma do art. 25, inciso III da Lei 8.666/93, em consonância com o Parecer Jurídico acostado aos autos do Processo n.º 2023008875.

XII – As despesas decorrentes da presente Contratação correrão por conta do PT: dotação orçamentária n.º 20.2019.23.695.0209.1487.33903999.15000000, Ficha n.º 20230724, Empenho: 1565.

XIII – Fica eleito o Foro da Comarca de Angra dos Reis, RJ, para dirimir eventuais questões relativas a este processo e decorrente execução contratual.

XIV – Farão parte integrante do termo equivalente, todos os documentos pertencentes ao Processo n.º 2023008875, independentes de transcrição. Em atendimento ao que estabelece o artigo 26 da Lei Federal n.º 8.666/93, **RATIFICO** a Inexigibilidade de Licitação, em favor da empresa CRISTIANO RODRIGUES FERREIRA 07526812733 (MATRIZ E FILIAIS), CNPJ: 21.686.799/0001-91, com fulcro no inciso III, do Art. 25 do supracitado diploma legal.

O presente Termo de Inexigibilidade é regido pela Lei n.º 8.666 de 21/06/93 com as devidas alterações introduzidas pelas Leis n.ºs 8.883 de 08/06/04 e 9.648 de 27/05/98, e quaisquer infringências ou inobservâncias dos seus dispositivos estarão sujeitas às sanções descritas no art. 87 da Lei 8.666/93.

Determino que seja dada a devida publicidade legal, em especial à prevista no artigo 26 da Lei Federal n.º 8.666/93.

ANGRA DOS REIS/RJ, 17 DE MARÇO DE 2023.

JOÃO WILLY SEIXAS PEIXOTO

SECRETÁRIO DE EVENTOS

**TERMO DE RATIFICAÇÃO/INEXIGIBILIDADE
DE LICITAÇÃO N.º 004/2023/SEV**

O Sr Secretário de Eventos, resolve contratar diretamente, por **INEXIGIBILIDADE DE LICITAÇÃO**, o show da Banda Galera

do Vinil, com base no artigo 25, inciso III da Lei 8.666/1993, solicitado por meio da Comunicação Interna n.º 003/2023/SEV. ASMAEV e embasado no Parecer Jurídico n.º 0117/2023 – Adilson Lucio da Rocha Filho – SUCON.

I – N.º DO PROCESSO: 2023008874

II – CREDOR: LUCAS MATHEUS PIRES

III – CNPJ: 43.184.492/0001-25

IV – ENDEREÇO: Rua Jose Elias Rabha, n.º 59, Balneário, Angra dos Reis – RJ, CEP: 23.906-000.

V – OBJETO: Contratação do show da Banda Galera do Vinil, para apresentação no evento “I Beach Car Family”, na Praia do Anil, Angra dos Reis /RJ.

VI – VALOR ESTIMADO DO CONTRATO: R\$ 3.000,00 (três mil reais).

VII – DO PRAZO: O evento será realizado no dia 17/03/2023, no horário constante no Termo de Referência.

VIII – RAZÃO DA ESCOLHA DO CREDOR: Conforme justificativa na CI n.º 003/2023/SEV.ASMAEV (fls. 02/03) e Termo de Referência (fls. 05/12), e por tratar-se de uma Banda consagrada, de acordo com a documentação acostada à fl. 37.

IX – JUSTIFICATIVA DO PREÇO: O preço cobrado foi estabelecido ao praticado no mercado, fls. 33/35.

X – FORMA DE PAGAMENTO: O pagamento será efetuado após emissão da Nota de Liquidação, dependendo da entrada, mediante protocolo, da Nota Fiscal no setor de Tesouraria da CONTRATANTE.

XI – FUNDAMENTO LEGAL: Na forma do art. 25, inciso III da Lei 8.666/93, em consonância com o Parecer Jurídico acostado aos autos do Processo n.º 2023008874.

XII – As despesas decorrentes da presente Contratação correrão por conta do PT: dotação orçamentária n.º 20.2019.23.695.0209.1487.33903999.15000000, Ficha n.º 20230724, Empenho 1561.

XIII – Fica eleito o Foro da Comarca de Angra dos Reis, RJ, para dirimir eventuais questões relativas a este processo e decorrente execução contratual.

XIV – Farão parte integrante do termo equivalente, todos os documentos pertencentes ao Processo nº 2023008874, independentes de transcrição. Em atendimento ao que estabelece o artigo 26 da Lei Federal nº 8.666/93, **RATIFICO** a Inexigibilidade de Licitação, em favor da empresa LUCAS MATHEUS PIRES, CNPJ: 43.184.492/0001-25, com fulcro no inciso III, do Art. 25 do supracitado diploma legal.

O presente Termo de Inexigibilidade é regido pela Lei nº 8.666 de 21/06/93 com as devidas alterações introduzidas pelas Leis nºs 8.883 de 08/06/04 e 9.648 de 27/05/98, e quaisquer infringências ou inobservâncias dos seus dispositivos estarão sujeitas às sanções descritas no art. 87 da Lei 8.666/93.

Determino que seja dada a devida publicidade legal, em especial à prevista no artigo 26 da Lei Federal nº 8.666/93.

ANGRA DOS REIS/RJ, 17 DE MARÇO DE 2023.

JOÃO WILLY SEIXAS PEIXOTO
SECRETÁRIO DE EVENTOS

TERMO DE RATIFICAÇÃO/INEXIGIBILIDADE DE LICITAÇÃO N.º 005/2023/SEV

O Sr Secretário de Eventos, resolve contratar diretamente, por **INEXIGIBILIDADE DE LICITAÇÃO**, o show da Banda Faixa Etária, com base no artigo 25, inciso III da Lei 8.666/1993, solicitado por meio da Comunicação Interna nº 005/2023/SEV.ASMAEV e embasado no Parecer Jurídico nº 0118/2023 – Juliana Teixeira Prates – SUCON.

I – N.º DO PROCESSO: 2023009098

II – CREDOR: NOVA AGÊNCIA & PROJETOS EIRELI

III – CNPJ: 18.863.427/0001-89

IV – ENDEREÇO: Rua Governador Teotonio Ferreira de Araujo, nº 98, sala 17, Centro, Campos dos Goytacazes – RJ, CEP: 28.010-190.

V – OBJETO: Contratação do show da Banda Faixa Etária, para apresentação no evento “I Beach Car Family”, na Praia do Anil, Angra dos Reis /RJ.

VI – VALOR ESTIMADO DO CONTRATO: R\$ 15.000,00 (quinze mil reais).

VII – DO PRAZO: O evento será realizado no dia 18/03/2023,

no horário constante no Termo de Referência.

VIII – RAZÃO DA ESCOLHA DO CREDOR: Conforme justificativa na CI nº 005/2023/SEV.ASMAEV (fls. 02/03) e Termo de Referência (fls. 05/12), e por tratar-se de uma Banda consagrada, de acordo com a documentação acostada à fls. 21/42.

IX – JUSTIFICATIVA DO PREÇO: O preço cobrado foi estabelecido ao praticado no mercado, fls. 29/30.

X – FORMA DE PAGAMENTO: O pagamento será efetuado após emissão da Nota de Liquidação, dependendo da entrada, mediante protocolo, da Nota Fiscal no setor de Tesouraria da CONTRATANTE.

XI – FUNDAMENTO LEGAL: Na forma do art. 25, inciso III da Lei 8.666/93, em consonância com o Parecer Jurídico acostado aos autos do Processo n.º 2023009098.

XII – As despesas decorrentes da presente Contratação correrão por conta do PT: dotação orçamentária n.º 20.2019.23.695.0209.1487.33903999.15000000, Ficha nº 20230724, Empenho 1560.

XIII – Fica eleito o Foro da Comarca de Angra dos Reis, RJ, para dirimir eventuais questões relativas a este processo e decorrente execução contratual.


XIV – Farão parte integrante do termo equivalente, todos os documentos pertencentes ao Processo nº 2023009098, independentes de transcrição. Em atendimento ao que estabelece o artigo 26 da Lei Federal nº 8.666/93, **RATIFICO** a Inexigibilidade de Licitação, em favor da empresa NOVA AGÊNCIA & PROJETOS EIRELI, CNPJ: 18.863.427/0001-89, com fulcro no inciso III, do Art. 25 do supracitado diploma legal.

O presente Termo de Inexigibilidade é regido pela Lei nº 8.666 de 21/06/93 com as devidas alterações introduzidas pelas Leis nºs 8.883 de 08/06/04 e 9.648 de 27/05/98, e quaisquer infringências ou inobservâncias dos seus dispositivos estarão sujeitas às sanções descritas no art. 87 da Lei 8.666/93.


Determino que seja dada a devida publicidade legal, em especial à prevista no artigo 26 da Lei Federal nº 8.666/93.

ANGRA DOS REIS/RJ, 17 DE MARÇO DE 2023.

JOÃO WILLY SEIXAS PEIXOTO
SECRETÁRIO DE EVENTOS



ESTADO DO RIO DE JANEIRO
Município de Angra dos Reis
SERVIÇO AUTÔNOMO DE CAPTAÇÃO DE ÁGUA E TRATAMENTO DE ESGOTO DE ANGRA DOS REIS




JANEIRO ANO 2023
Ponto de amostragem: Rede de distribuição (pontas de rede)


Identificação do Sistema		Controle de Qualidade da Água														Dados do Sistema					
VALORES MÁXIMOS PERMITIDOS		TURBIDEZ (UT)			pH				COR (uH)			CLORO RESIDUAL (mg/l)			COLIMETRIA			Tratamento		Manutenção	
		Água subter. 1,0 UT (95%) Água de superfície VMP = 5,0 UT			Valores recomendados: entre 6,0 e 9,5				Máximo de 15 uH			Mínimo de 0,2 mg/l Máximo de 5,0 mg/l			Coli total e E. coli por placa em 100ml de amostra						
Nº	Sistemas de Abastecimento	Comunidades Abastecidas	Amostras realizadas	Fora do padrão	Turbidez média	Amostras realizadas	Fora do padrão	pH mínimo	pH máximo	Amostras realizadas	Fora do padrão	Cor média	Amostras realizadas	Amostras < 0,2 mg/l	CR médio	CR mínimo	Amostras realizadas	Filtração	Desinfecção	Superficial	Subterrâneo
REGIÃO NORTE																					
1	GARATUCAIA	1º distr. / Garatucala	11	0	2,33	11	0	7,20	7,50	11	1	11,88	11	0	1,00	0,50	11	8	0	x	x
2	CAETÉS	1º distr. / Garatucala	2	0	1,95	2	0	7,20	7,40	2	0	10,00	2	0	2,25	2,00	2	1	0	x	x
3	JACUECANGA	1º distr. / Jacuecanga	18	1	2,00	18	0	7,20	7,50	18	5	13,67	18	0	1,16	0,50	18	7	0	x	x
4	MONSUABA	1º distr. / Monsuaba	11	2	2,95	11	0	7,00	7,50	11	3	17,64	11	0	1,92	0,20	11	4	0	x	x
5	ÁGUA SANTA	1º distr. / Água Santa	3	0	1,70	3	0	7,20	7,40	3	0	10,00	3	0	1,67	1,00	3	1	0	x	x
6	CAPUTERA	1º distr. / Caputera	3	1	2,77	3	0	7,20	7,20	3	1	13,33	3	0	2,00	2,00	3	1	0	x	x
7	CAMORIM PEQUENO	1º distr. / Camorim Pequeno	1	0	0,64	1	0	7,20	7,20	1	0	10,00	1	0	0,50	0,50	1	1	0	x	x
8	PARAÍSO	1º distr. / Monsuaba	2	0	2,69	2	0	7,40	7,60	2	1	17,50	2	0	2,00	1,50	2	1	0	x	x
9	CAMORIM GRANDE	1º distr. / Camorim Grande	9	0	2,57	9	0	7,20	7,60	9	1	13,17	9	0	2,00	1,50	9	3	0	x	x

CONSIDERAÇÕES
 1 - Todas as amostras foram coletadas obedecendo ao plano de amostragem microbiológica (semanal).
 2 - Nos sistemas com amostras positivas para Coliforme total e E.coli, foram coletadas novas amostras que apresentaram-se dentro dos padrões estabelecidos.

Diretor		Superintendente Executivo		Presidente
---------	--	---------------------------	--	------------



ESTADO DO RIO DE JANEIRO
Município de Angra dos Reis
SERVIÇO AUTÔNOMO DE CAPTAÇÃO DE ÁGUA E TRATAMENTO DE ESGOTO DE ANGRA DOS REIS




JANEIRO ANO: 2023
Ponto de amostragem: Rede de distribuição (pontas de rede)


Identificação do Sistema		Controle de Qualidade da Água														Dados do Sistema					
VALORES MÁXIMOS PERMITIDOS		TURBIDEZ (UT)			pH				COR (uH)			CLORO RESIDUAL (mg/l)			COLIMETRIA			Tratamento		Manutenção	
		Água subter. 1,0 UT (95%) Água de superfície VMP = 5,0 UT			Valores recomendados: entre 6,0 e 9,5				Máximo de 15 uH			Mínimo de 0,2 mg/l Máximo de 5,0 mg/l			Coli total e E. coli por placa em 100ml de amostra						
Nº	Sistemas de Abastecimento	Comunidades Abastecidas	Amostras realizadas	Fora do padrão	Turbidez média	Amostras realizadas	Fora do padrão	pH mínimo	pH máximo	Amostras realizadas	Fora do padrão	Cor média	Amostras realizadas	Amostras < 0,2 mg/l	CR médio	CR mínimo	Amostras realizadas	Filtração	Desinfecção	Superficial	Subterrâneo
REGIÃO SUL																					
1	ITAPICU	4º distr. / Pq. Mambucaba	14	2	4,16	14	0	6,80	7,50	14	2	16,79	14	0	1,09	0,50	14	3	0	x	x
2	BOA VISTA	4º distr. / Boa Vista	5	0	1,58	5	0	7,20	7,80	5	0	12,00	5	0	2,20	2,00	5	0	0	x	x
3	VILA HISTÓRICA	4º distr.	5	0	1,94	5	0	7,20	7,40	5	0	13,00	5	0	1,80	1,00	5	0	0	x	x
4	PRAIA VERMELHA	4º distr. / Praia Vermelha	4	0	3,30	4	0	7,20	7,20	4	1	16,25	4	0	1,50	0,50	4	1	0	x	x
5	FRADE	2º distr. / Frade	29	5	4,07	29	0	7,20	8,00	29	8	17,71	29	0	1,12	0,50	29	12	0	x	x
6	GAMBOA DO BRACUÍ	2º distr. / Frade	2	0	0,49	2	0	7,20	8,40	2	0	10,00	2	0	2,00	2,00	2	1	0	x	x
7	BRACUÍ	2º distr. / Bracuí	1	0	0,04	1	0	7,20	7,20	1	0	5,00	1	0	0,50	0,50	1	1	0	x	x
8	ARIRÓ	2º distr. / Ariró	3	0	1,39	3	0	7,40	8,40	3	0	11,67	3	0	2,50	2,50	3	0	0	x	x
9	SERRA D'ÁGUA	2º distr. / Serra D'Água	2	1	3,99	2	0	7,20	7,20	2	1	20,00	2	0	1,50	1,50	2	0	0	x	x
10	ITANEMA	2º distr. / Itanema	2	0	1,98	2	0	7,20	7,20	2	0	10,00	2	0	1,00	1,00	2	2	0	x	x
11	RETIRO	2º distr. / Retiro	2	1	6,24	2	0	7,80	7,80	2	1	32,50	2	0	1,50	1,50	2	0	0	x	x
12	SESC	3º distr. / Retiro	1	1	11,40	1	0	7,40	7,40	1	1	25,00	1	0	0,50	0,50	1	1	1	x	x
13	GRANDE JAPUÍBA	2º distr. / Grande Japuiba	16	4	3,08	16	0	7,20	8,00	16	4	14,92	16	0	1,25	0,50	16	4	1	x	x

CONSIDERAÇÕES
 1 - Todas as amostras foram coletadas obedecendo ao plano de amostragem microbiológica (semanal).
 2 - Nos sistemas com amostras positivas para Coliforme total e E.coli, foram coletadas novas amostras que apresentaram-se dentro dos padrões estabelecidos.

Diretor		Superintendente Executivo		Presidente
---------	--	---------------------------	--	------------



ESTADO DO RIO DE JANEIRO
Município de Angra dos Reis
SERVIÇO AUTÔNOMO DE CAPTAÇÃO DE ÁGUA E TRATAMENTO DE ESGOTO



JANEIRO

ANO: 2023

Ponto de amostragem: Rede de distribuição (pontas de rede)


Identificação do Sistema			Controle de Qualidade da Água													Dados do Sistema						
VALORES MÁXIMOS PERMITIDOS			TURBIDEZ (UT)			pH				COR (uH)			CLORO RESIDUAL (mg/l)			COLIMETRIA			Tratamento		Manancial	
			água subter. 1,0 UT (95%) na superfície VMP = 5,0			Valores recomendados: entre 6,0 e 9,5				Máximo de 15 uH			Mínimo de 0,2 mg/l Máximo de 5,0 mg/l			Coli total e E. coli em 100ml de amostra						
Nº	Sistemas de Abastecimento	Comunidades Abastecidas	Amostras realizadas	Fora do padrão	Turbidez média	Amostras realizadas	Fora do padrão	pH mínimo	pH máximo	Amostras realizadas	Fora do padrão	Cor média	Amostras realizadas	Amostras < 0,2 mg/l	CR médio	CR mínimo	Amostras realizadas	Filtração	Desinfecção	Superficial	Subterrâneo	
CENTRO E ILHAS																						
1	VILA VELHA	1º distr. / Vila Velha	4	0	1,17	4	0	7,20	7,50	4	0	12,50	4	0	1,25	0,50	4	1	0	X	X	
2	BONFIM	1º distr. / Bonfim	6	4	11,62	6	0	7,40	7,60	6	5	32,50	6	0	1,07	1,00	6	3	0	X	X	
3	ARAÇATIBA	3º distr. / Praia de Araçatiba	3	2	5,70	3	0	7,20	7,50	3	3	21,67	3	0	1,50	1,00	3	1	0	X	X	
4	PROVETÁ	3º distr. / Praia do Provetá	2	2	18,45	2	0	7,20	8,20	2	2	52,50	2	0	2,50	2,00	2	1	0	X	X	
5	JAPARIZ	3º distr. / Praia de Japariz	2	2	7,02	2	0	7,20	8,20	2	2	36,67	2	0	3,00	3,00	2	1	0	X	X	
6	VILA ABRAÃO	2º distr. / Vila Abraão	13	7	6,92	13	0	7,20	8,00	13	9	34,67	13	0	1,68	1,00	13	4	0	X	X	
7	PR. VERMELHA	3º distr. / Pr. Vermelha LGde	3	3	27,60	3	0	7,40	8,20	3	3	71,67	3	0	2,50	2,50	3	2	1	X	X	
8	BANANAL	3º distr. / Praia do Bananal	3	3	24,00	3	0	7,20	7,80	3	3	71,67	3	0	2,00	2,00	3	2	1	X	X	
9	ENSEADA D'ESTRELAS	3º distr. / Pr. Ens. das Estrelas	3	3	20,20	3	0	7,40	8,00	3	3	58,33	3	0	2,67	2,00	3	1	0	X	X	
10	PONTA DO CANTADOR	1º distr. / Vila Velha	2	1	3,74	2	0	7,40	7,50	2	1	20,00	2	0	2,00	1,50	2	1	0	X	X	

CONSIDERAÇÕES


1 - Todas as amostras foram coletadas obedecendo ao plano de amostragem microbiológica (semanal).

2 - Nos sistemas com amostras positivas para Coliforme total e E.coli, foram coletadas novas amostras que apresentaram-se dentro dos padrões estabelecidos.

Diretor		Superintendente Executivo		Presidente
---------	--	---------------------------	--	------------



ESTADO DO RIO DE JANEIRO
Município de Angra dos Reis
SERVIÇO AUTÔNOMO DE CAPTAÇÃO DE ÁGUA E TRATAMENTO DE ESGOTO



JANEIRO

ANO: 2023

Ponto de amostragem: Saída de tratamento



Identificação do Sistema			Controle de Qualidade da Água													Dados do Sistema						
VALORES MÁXIMOS PERMITIDOS			TURBIDEZ (UT)			pH				COR (uH)			CLORO RESIDUAL (mg/l)			COLIMETRIA			Tratamento		Manancial	
			água subter. 1,0 UT (95%) na superfície VMP = 5,0			Valores recomendados: entre 6,0 e 9,5				Máximo de 15 uH			Mínimo de 0,2 mg/l Máximo de 5,0 mg/l			Coli total e E. coli em 100ml de amostra						
Nº	Sistemas de Abastecimento	Comunidades Abastecidas	Amostras realizadas	Fora do padrão	Turbidez média	Amostras realizadas	Fora do padrão	pH mínimo	pH máximo	Amostras realizadas	Fora do padrão	Cor média	Amostras realizadas	Amostras < 0,2 mg/l	CR médio	CR mínimo	Amostras realizadas	Filtração	Desinfecção	Superficial	Subterrâneo	
REGIÃO SUL																						
1	JACUECANGA	1º distr./Grande Jacuecan	3	0	1,98	3	0	7,20	7,20	3	0	10,00	3	0	1,33	1,00	3	0	0	X	X	
2	VILA HISTÓRICA	4º distr	5	0	2,61	5	0	7,20	7,80	5	1	14,00	5	0	2,00	1,50	5	0	0	X	X	
3	BANQUETA	2º distr./Grande Japuiba	3	0	0,96	3	0	7,20	7,50	3	0	10,00	3	1	0,63	0,50	3	0	0	X	X	



CONSIDERAÇÕES


1 - Todas as amostras foram coletadas obedecendo ao plano de amostragem microbiológica (semanal).

2 - Nos sistemas com amostras positivas para Coliforme total e E.coli, foram coletadas novas amostras que apresentaram-se dentro dos padrões estabelecidos.


Diretor		Superintendente Executivo		Presidente
---------	--	---------------------------	--	------------

 ESTADO DO RIO DE JANEIRO Município de Angra dos Reis SERVIÇO AUTÔNOMO DE CAPTAÇÃO DE ÁGUA E TRATAMENTO DE ESGOTO				
MÊS: JANEIRO				ANO 2023
Sistema	Ponto de coleta	Localidade	Data	Ocorrência
Julia	Morro da caixa d'água	Centro	3	Coletas inviabilizadas pela presença de pessoas armadas no ponto de coleta
Julia			11	
Julia			16	
Julia			30	
Bolão	R: Britaldo Barbosa	Centro	3	
Bolão			11	
Bolão			16	
Bolão			30	
Abel	Morro Santo Antônio	Centro	3	
Abel			11	
Abel			16	
Abel			30	
obs: As informações contidas neste relatório estão vinculadas ao ofício 239/2018				
Diretor		Superintendente Executivo		Presidente

 ESTADO DO RIO DE JANEIRO Município de Angra dos Reis SERVIÇO AUTÔNOMO DE CAPTAÇÃO DE ÁGUA E TRATAMENTO DE ESGOTO																					
FEVEREIRO				ANO: 2023																	
Ponto de amostragem: Rede de distribuição (pontas de rede)																					
Identificação do Sistema			Controle de Qualidade da Água										Dados do Sistema								
VALORES MÁXIMOS PERMITIDOS			TURBIDEZ (UT)			pH			COR (uH)			CLORO RESIDUAL (mg/l)			COLIMETRIA			Tratamento		Manutenção	
			água subter. 1,0 UT (95%)			Valores recomendados:			Máximo de 15 uH			Mínimo de 0,2 mg/l			Coli total e E. coli						
			água de superfície VMP a 5,0 U			entre 6,0 e 9,5						Máximo de 5,0 mg/l			colônias em 100ml de água						
Nº	Sistemas de Abastecimento	Comunidades Abastecidas	Amostras realizadas	Fora do padrão	Turbidez média	Amostras realizadas	Fora do padrão	pH mínimo	pH máximo	Amostras realizadas	Fora do padrão	Cor média	Amostras realizadas	Amostras < 0,2 mg/l	CR médio	CR mínimo	Amostras realizadas	Filtração	Desinfecção	Superficial	Subterrâneo
CENTRO E ILHAS																					
1	VILA VELHA	1º distr. / Vila Velha	6	0	2,03	6	0	7,00	7,50	6	0	13,33	6	0	1,37	0,20	6	1	0	x	x
2	BONFIM	1º distr. / Bonfim	9	0	2,84	9	0	7,00	7,50	9	3	17,22	9	0	1,40	0,50	9	1	0	x	x
3	SAAE RA	1º distr./centro	5	3	29,48	5	0	7,00	7,40	5	3	37,00	5	0	1,08	0,50	5	1	0	x	x
4	MARINAS	1º distr./centro	3	0	1,55	3	0	7,20	7,50	3	0	13,33	3	0	1,83	1,50	3	0	0	x	x
5	ARAÇATIBA	3º distr. / Praia de Araçatiba	2	1	5,06	2	0	6,90	7,40	2	0	12,50	2	0	2,00	1,50	2	0	0	x	x
6	JAPARIZ	3º distr. / Praia de Japariz	1	1	5,23	1	0	7,40	7,40	1	1	20,00	1	0	2,50	2,50	1	0	0	x	x
7	VILA ABRAÃO	2º distr. / Vila Abraão	10	5	6,33	10	0	6,80	7,30	10	7	25,83	10	0	2,08	1,50	10	0	0	x	x
8	PR. VERMELHA	3º distr. / Pr. Vermelha I.Gde	2	2	31,83	2	0	7,20	7,40	2	2	55,00	2	0	2,00	2,00	2	0	0	x	x
9	BANANAL	3º distr. / Praia do Bananal	1	1	7,64	1	0	7,50	7,50	1	1	20,00	1	0	2,00	2,00	1	1	0	x	x
10	PONTA DO CANTADOR	1º distr. / Vila Velha	4	2	4,65	4	0	7,00	7,30	4	2	16,25	4	0	0,70	0,20	4	1	0	x	x
CONSIDERAÇÕES																					
1 - Todas as amostras foram coletadas obedecendo ao plano de amostragem microbiológica (semanal).																					
2 - Nos sistemas com amostras positivas para Coliforme total e E.coli, foram coletadas novas amostras que apresentaram-se dentro dos padrões estabelecidos.																					
Diretor		Superintendente Executivo		Presidente																	



ESTADO DO RIO DE JANEIRO
Município de Angra dos Reis
SERVIÇO AUTÔNOMO DE CAPTAÇÃO DE ÁGUA E TRATAMENTO DE ESGOTO DE ANGRA DOS REIS




FEVEREIRO ANO 2023
Ponto de amostragem: Rede de distribuição (pontas de rede)


Identificação do Sistema		Controle de Qualidade da Água													Dados do Sistema						
VALORES MÁXIMOS PERMITIDOS		TURBIDEZ (UT)			pH			COR (uH)			CLORO RESIDUAL (mg/l)			COLIMETRIA				Tratamento		Manancial	
		Água subter. 1,0 UT (95%) Água de superfície VMP = 5,0 UT			Valores recomendados: entre 6,0 e 8,5			Máximo de 15 uH			Mínimo de 0,2 mg/l Máximo de 5,0 mg/l			Coli total e E. coli colócio em 100ml de amostra							
Nº	Sistemas de Abastecimento	Comunidades Abastecidas	Amostras realizadas	Fora do padrão	Turbidez média	Amostras realizadas	Fora do padrão	pH mínimo	pH máximo	Amostras realizadas	Fora do padrão	Cor média	Amostras realizadas	Amostras <0,2 mg/l	CR médio	CR mínimo	Amostras realizadas	Filtração	Desinfecção	Superficial	Subterrâneo
REGIÃO NORTE																					
1	GARATUCAIA	1º distr. / Garatucuaia	30	2	2,51	30	0	6,80	7,40	30	5	14,71	30	0	1,00	0,20	24	7	0	x	x
2	JACUECANGA	1º distr. / Jacuecanga	26	6	3,75	26	0	6,80	7,50	26	11	17,20	26	0	1,48	0,50	23	8	0	x	x
3	MONSUABA	1º distr. / Monsuaba	17	4	3,19	17	0	6,80	7,80	17	4	15,44	17	0	1,58	1,00	14	6	0	x	x
4	ÁGUA SANTA	1º distr. / Água Santa	4	0	2,58	4	0	7,00	7,30	4	1	15,00	4	0	1,00	1,00	4	1	0	x	x
5	CAPUTERA	1º distr. / Caputera	4	0	1,15	4	0	7,00	7,20	4	0	12,50	4	0	0,88	0,50	4	0	0	x	x
6	CAMORIM PEQUENO	1º distr. / Camorim Pequeno	1	0	0,98	1	0	7,00	7,00	1	0	10,00	1	0	1,00	1,00	1	1	0	x	x
7	PARAÍSO	1º distr. / Monsuaba	3	1	48,16	3	0	7,10	7,50	3	1	40,00	3	0	0,70	0,20	3	3	0	x	x
8	CAMORIM GRANDE	1º distr. / Camorim Grande	9	0	1,63	9	0	7,00	7,60	9	1	11,67	9	0	1,13	0,50	9	3	0	x	x

CONSIDERAÇÕES
 1 - Todas as amostras foram coletadas obedecendo ao plano de amostragem microbiológica (semanal).
 2 - Nos sistemas com amostras positivas para Coliforme total e E.coli, foram coletadas novas amostras que apresentaram-se dentro dos padrões estabelecidos.

Diretor		Superintendente Executivo		Presidente
---------	--	---------------------------	--	------------



ESTADO DO RIO DE JANEIRO
Município de Angra dos Reis
SERVIÇO AUTÔNOMO DE CAPTAÇÃO DE ÁGUA E TRATAMENTO DE ESGOTO




FEVEREIRO ANO: 2023
Ponto de amostragem: Saída de tratamento


Identificação do Sistema		Controle de Qualidade da Água													Dados do Sistema						
VALORES MÁXIMOS PERMITIDOS		TURBIDEZ (UT)			pH			COR (uH)			CLORO RESIDUAL (mg/l)			COLIMETRIA				Tratamento		Manancial	
		Água subter. 1,0 UT (95%) Água de superfície VMP = 5,0 UT			Valores recomendados: entre 6,0 e 8,5			Máximo de 15 uH			Mínimo de 0,2 mg/l Máximo de 5,0 mg/l			Coli total e E. coli colócio em 100ml de amostra							
Nº	Sistemas de Abastecimento	Comunidades Abastecidas	Amostras realizadas	Fora do padrão	Turbidez média	Amostras realizadas	Fora do padrão	pH mínimo	pH máximo	Amostras realizadas	Fora do padrão	Cor média	Amostras realizadas	Amostras <0,2 mg/l	CR médio	CR mínimo	Amostras realizadas	Filtração	Desinfecção	Superficial	Subterrâneo
REGIÃO SUL																					
1	JACUECANGA	1º distr./Grande Jacuecanga	4	0	2,16	4	0	7,20	7,20	4	0	15,00	4	0	2,00	1,50	4	1	0	x	x
2	VILA HISTÓRICA	4º distr.	4	1	2,93	4	0	7,20	7,30	4	1	18,75	4	0	2,13	1,50	4	0	0	x	x
3	BANQUETA	2º distr./Grande Japuiba	3	0	1,87	3	0	7,00	7,30	3	0	13,33	3	0	1,67	1,50	3	1	0	x	x

CONSIDERAÇÕES
 1 - Todas as amostras foram coletadas obedecendo ao plano de amostragem microbiológica (semanal).
 2 - Nos sistemas com amostras positivas para Coliforme total e E.coli, foram coletadas novas amostras que apresentaram-se dentro dos padrões estabelecidos.

Diretor		Superintendente Executivo		Presidente
---------	--	---------------------------	--	------------



ESTADO DO RIO DE JANEIRO
Município de Angra dos Reis
SERVIÇO AUTÔNOMO DE CAPTAÇÃO DE ÁGUA E TRATAMENTO DE ESGOTO DE ANGRA DOS REIS




FEVEREIRO ANO: 2023
 Ponto de amostragem: Rede de distribuição (pontas de rede)


Identificação do Sistema			Controle de Qualidade da Água												Dados do Sistema							
			TURBIDEZ (UT)				pH				COR (uH)			CLORO RESIDUAL (mg/l)			COLIMETRIA		Tratamento		Manuseio	
VALORES MÁXIMOS PERMITIDOS			Água subter. 1,0 UT (35%)				Valores recomendados:				Máximo de 15 uH			Mínimo de 0,2 mg/l			Coli. total e E. coli					
			na superfície VMP + 5,0				entre 6,0 e 9,5							Máximo de 5,0 mg/l			por placa em 100ml de amostra					
Nº	Sistemas de Abastecimento	Comunidades Abastecidas	Amostras realizadas	Fora do padrão	Turbidez média	Amostras realizadas	Fora do padrão	pH mínimo	pH máximo	Amostras realizadas	Fora do padrão	Cor média	Amostras realizadas	Amostras < 0,2 mg/l	CR médio	CR mínimo	Amostras realizadas		Filtração	Desinfecção	Superficial	Subterrâneo
REGIÃO SUL																						
1	ITAPICU	4º distr./Pq. Mambucaba	10	1	2,41	10	0	6,80	7,30	10	1	15,00	10	0	0,65	0,20	10	1	0	x	x	
2	BOA VISTA	4º distr./Boa Vista	3	0	2,80	3	0	6,80	7,00	3	1	16,67	3	0	1,00	0,50	3	2	0	x	x	
3	VILA HISTÓRICA	4º distr.	4	0	1,82	4	0	7,20	7,30	4	0	15,00	4	0	2,00	1,50	4	0	0	x	x	
4	PRAIA VERMELHA	4º distr. / Praia Vermelha	3	1	3,79	3	0	7,20	7,50	3	1	13,33	3	0	1,50	1,50	3	1	0	x	x	
5	FRADE	2º distr./Frade	15	0	1,87	15	0	6,80	7,30	15	2	15,54	15	0	0,44	0,20	15	5	0	x	x	
6	GAMBOA DO BRACUÍ	2º distr./Frade	2	0	1,69	2	0	7,30	7,40	2	0	12,50	2	0	0,83	0,50	2	1	0	x	x	
7	ARIRO	2º distr. / Aniró	3	1	5,38	3	0	6,90	7,40	3	1	20,00	3	0	0,60	0,20	3	1	0	x	x	
8	SERRA D'ÁGUA	2º distr. / Serra D'Água	3	1	2,93	3	0	6,80	7,30	3	1	11,67	3	0	1,18	0,20	3	1	0	x	x	
9	ITANEMA	2º distr. / Itanema	2	0	4,06	2	0	7,00	7,20	2	1	18,33	2	0	1,00	1,00	2	1	0	x	x	
10	RETIRO	2º distr. / Retiro	2	1	3,14	2	0	7,20	7,60	2	0	15,00	2	0	2,00	2,00	2	0	0	x	x	
11	SESC	3º distr. / Retiro	2	1	8,63	2	0	7,20	7,50	2	1	25,00	2	0	2,00	2,00	2	0	0	x	x	
12	GRANDE JAPUÍBA	2º distr. / Grande Japuiba	22	3	3,39	22	0	7,00	7,40	22	5	12,83	22	0	1,21	0,50	19	6	0	x	x	

CONSIDERAÇÕES
 1 - Todas as amostras foram coletadas obedecendo ao plano de amostragem microbiológica (semanal).
 2 - Nos sistemas com amostras positivas para Coliforme total e E. coli, foram coletadas novas amostras que apresentaram-se dentro dos padrões estabelecidos.

Diretor		Superintendente Executivo		Presidente	
---------	--	---------------------------	--	------------	--



ESTADO DO RIO DE JANEIRO
Município de Angra dos Reis
SERVIÇO AUTÔNOMO DE CAPTAÇÃO DE ÁGUA E TRATAMENTO DE ESGOTO



MÊS: FEVEREIRO ANO 2023

Sistema	Ponto de coleta	Localidade	Data	Ocorrência
Julia	Morro da caixa d'agua	Centro	1	Coletas inviabilizadas pela presença de pessoas armadas no ponto de coleta
Julia			7	
Julia			13	
Julia			15	
Julia			23	
Julia			28	
Bolão	R. Britaldo Barbosa	Centro	1	
Bolão			7	
Bolão			13	
Bolão			15	
Bolão			23	
Bolão			28	
Abel	Morro Santo Antônio	Centro	1	
Abel			7	
Abel			13	
Abel			15	
Abel			23	
Abel			28	

obs: As informações contidas neste relatório estão vinculadas ao ofício 239/2018

Diretor		Superintendente Executivo		Presidente	
---------	--	---------------------------	--	------------	--

Março Violeta vai abordar luta contra a discriminação racial

No dia 21, programação conta com caminhada, roda de conversa e oficinas na Casa Larangeiras



O Dia Internacional pela Eliminação da Discriminação Racial em Angra dos Reis será marcado por uma série de atividades no “21 das Pretas”. A programação acontece na próxima terça-feira, 21 de março, a partir das 9h, com uma caminhada com concentração na Praça General Osório, no Centro da cidade. Logo depois, a Casa Larangeiras recebe uma roda de conversa com o tema: “A Identidade da Mulher Preta na Sociedade Racista”. Oficinas gratuitas também serão oferecidas no espaço cultural.

A Coordenação Técnica das Comunidades Tradicionais da Secretaria de Desenvolvimento Social e Promoção da Cidadania espera que um grande público participe da atividade, para que haja maior conscientização sobre o tema.

O Dia de Conscientização contra a Discriminação Ra-

cial surgiu em 1960, na África do Sul, quando 20 mil negros protestaram contra uma lei que limitava os lugares por onde eles podiam circular. A manifestação era pacífica, mas tropas do exército atiraram contra a multidão. Cerca de 68 pessoas morreram e outras 189 ficaram feridas na cidade de Johannesburg, apenas por terem saído às ruas, pacificamente, para reivindicar a extinção da lei do passe, que obrigava os negros a portarem cartões como registro dos locais por onde lhe era permitido circular. Essa data ficou conhecida como o massacre de Shaperville. Em memória à essa tragédia, a Organização das Nações Unidas (ONU) instituiu o 21 de março como o Dia Internacional pela Eliminação da Discriminação Racial.

Confira a programação completa [clikando aqui](#).