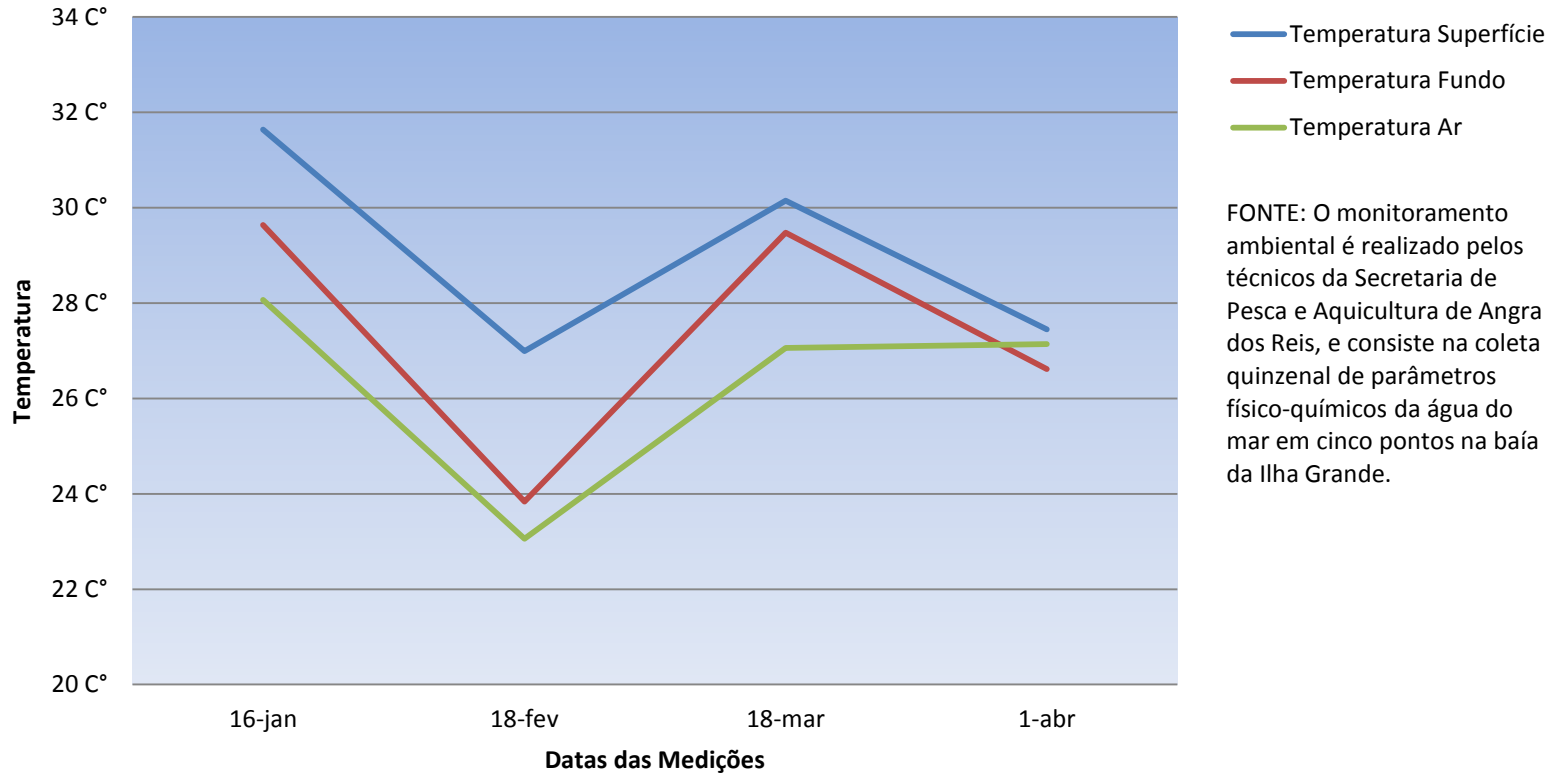


Maguariqueçaba 2014

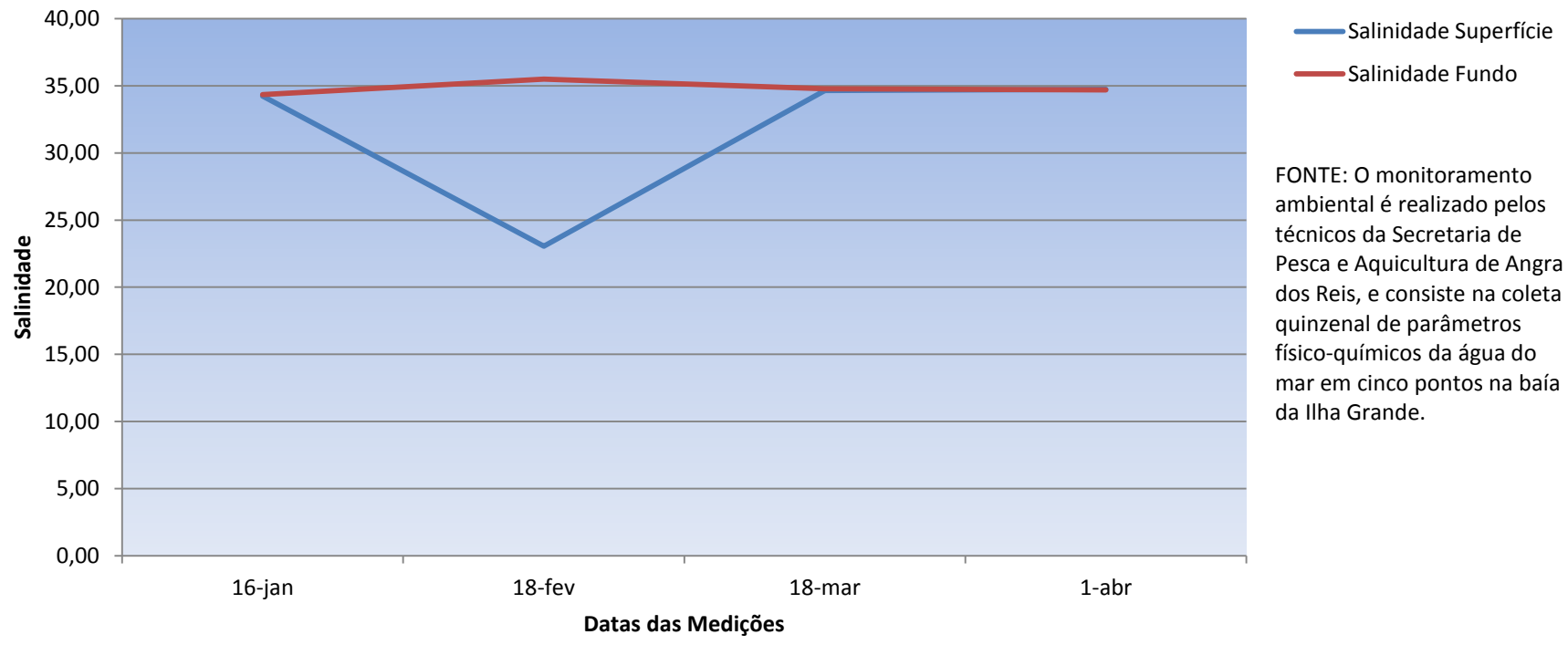
Corresponde as seguintes localidades: Passa Terra, Maguariqueçaba e Tapera

Gráfico 1: Temperatura



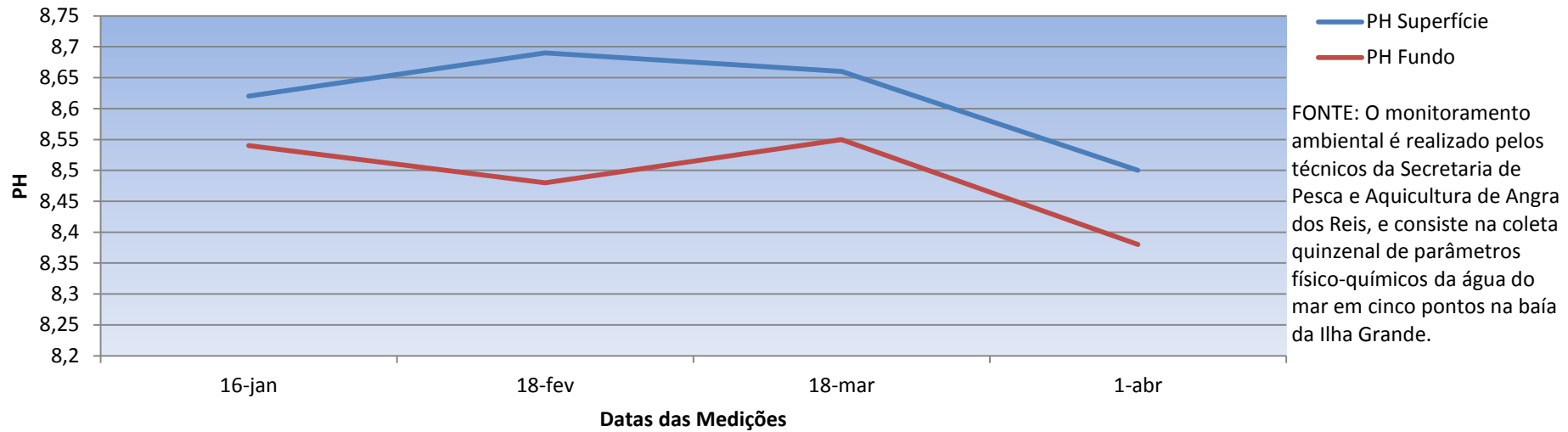
FONTE: O monitoramento ambiental é realizado pelos técnicos da Secretaria de Pesca e Aquicultura de Angra dos Reis, e consiste na coleta quinzenal de parâmetros físico-químicos da água do mar em cinco pontos na baía da Ilha Grande.

Gráfico 2: Salinidade



FONTE: O monitoramento ambiental é realizado pelos técnicos da Secretaria de Pesca e Aquicultura de Angra dos Reis, e consiste na coleta quinzenal de parâmetros físico-químicos da água do mar em cinco pontos na baía da Ilha Grande.

Gráfico 3: PH



FONTE: O monitoramento ambiental é realizado pelos técnicos da Secretaria de Pesca e Aquicultura de Angra dos Reis, e consiste na coleta quinzenal de parâmetros físico-químicos da água do mar em cinco pontos na baía da Ilha Grande.

Gráfico 4: Transparência

