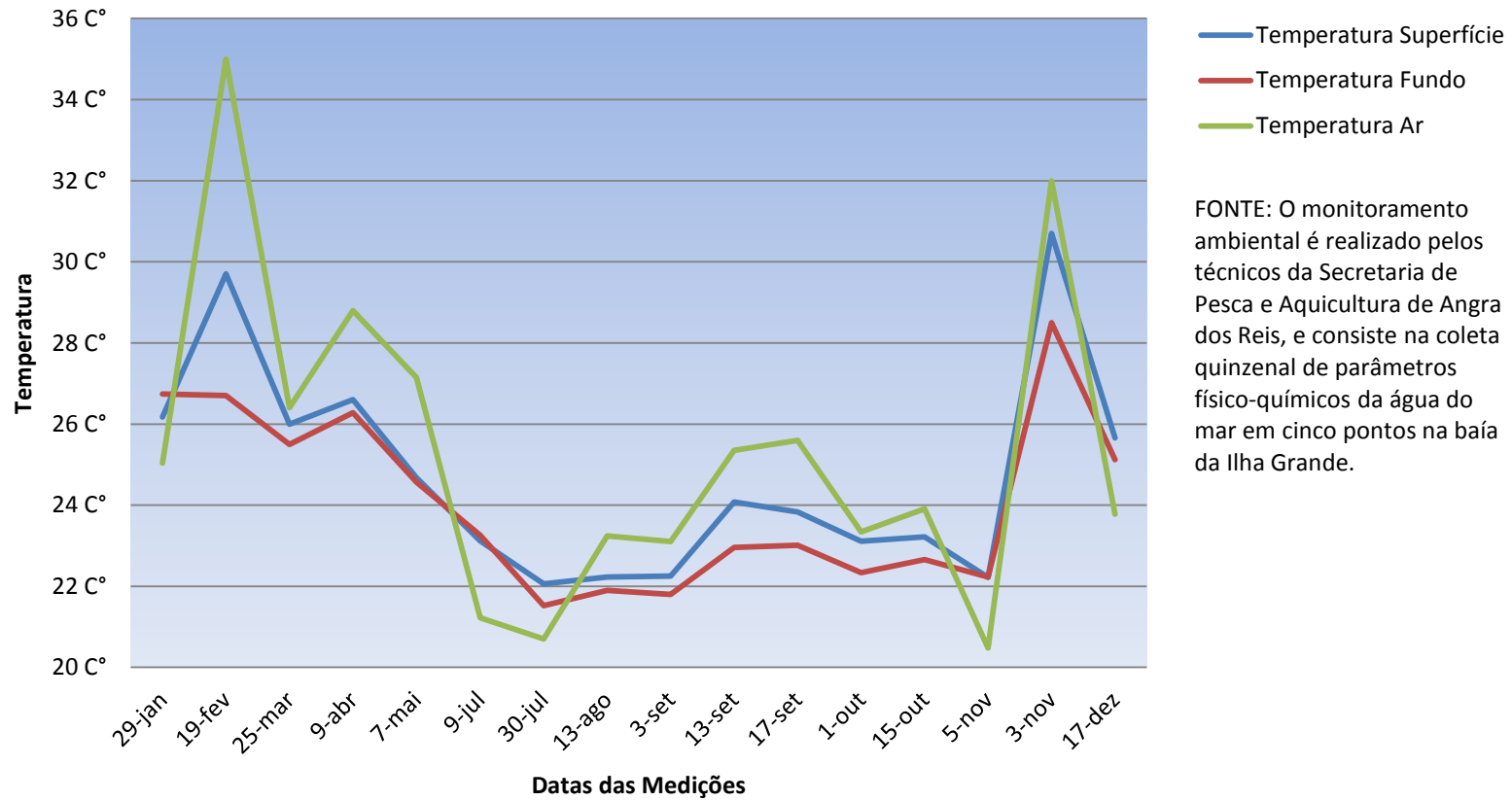


# Maguariqueçaba 2013

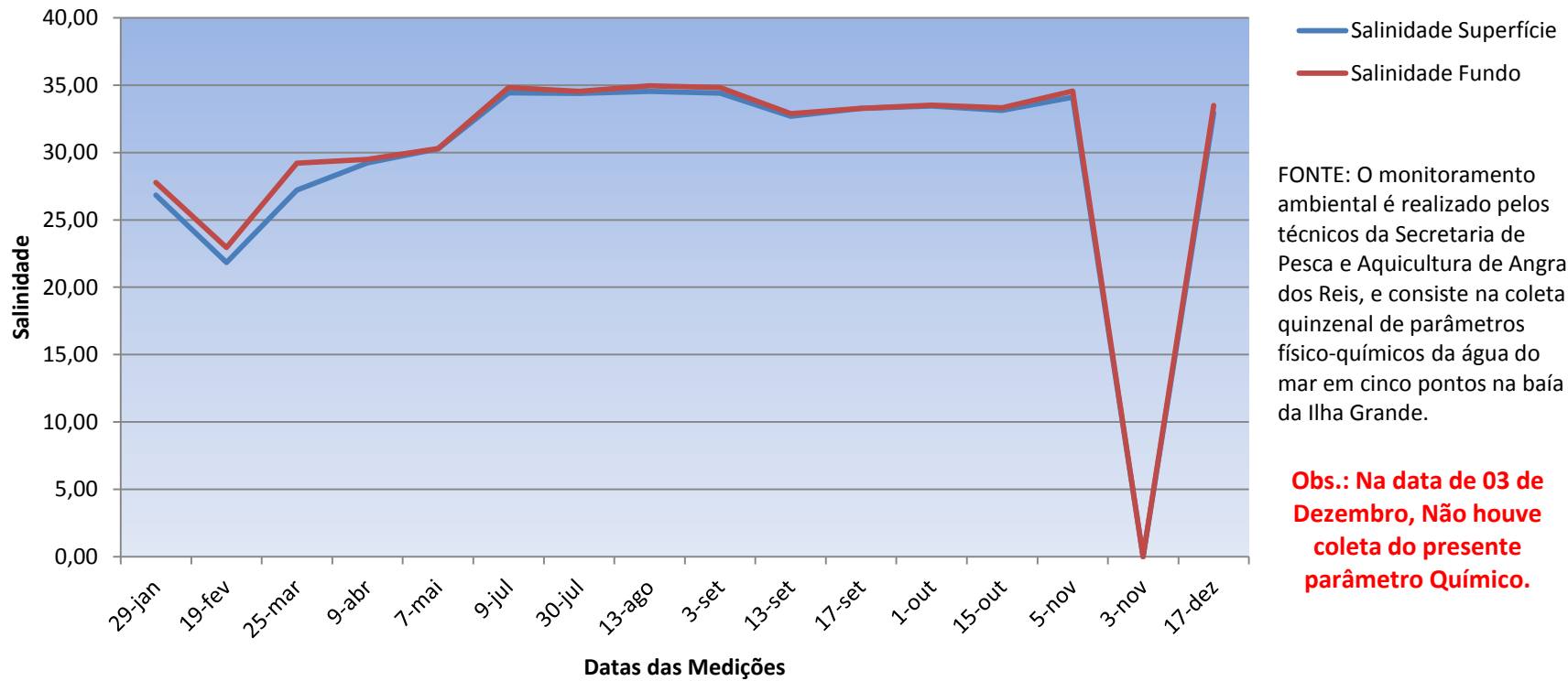
Corresponde as seguintes localidades: Passa Terra, Maguariqueçaba e Tapera

## Gráfico 1: Temperatura

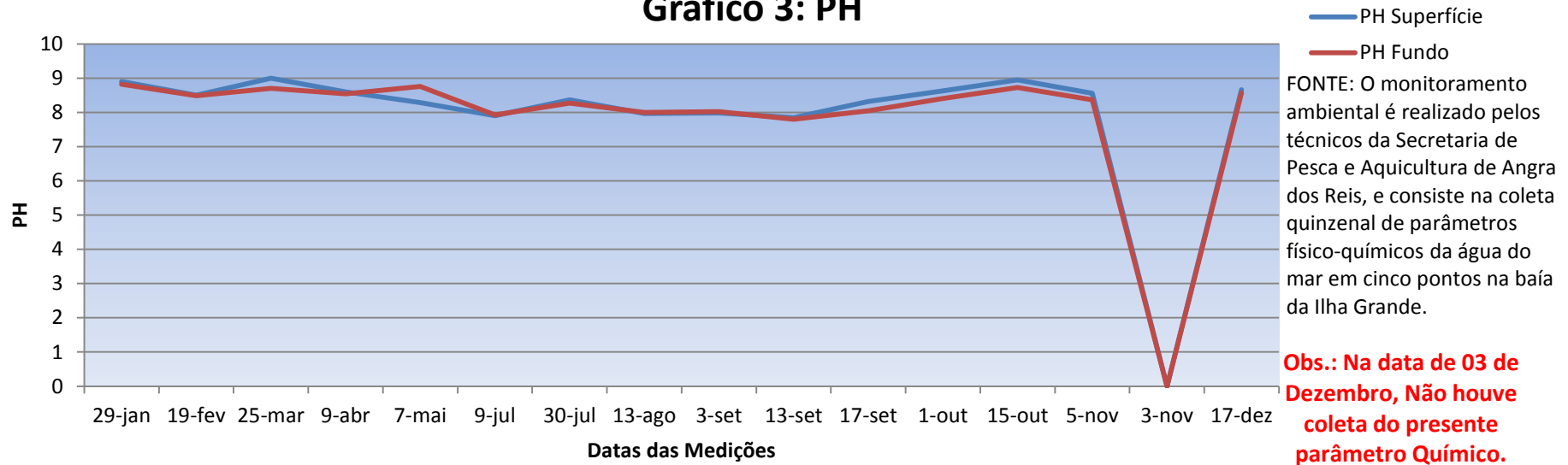


FONTE: O monitoramento ambiental é realizado pelos técnicos da Secretaria de Pesca e Aquicultura de Angra dos Reis, e consiste na coleta quinzenal de parâmetros físico-químicos da água do mar em cinco pontos na baía da Ilha Grande.

## Gráfico 2: Salinidade



### Gráfico 3: PH



FONTE: O monitoramento ambiental é realizado pelos técnicos da Secretaria de Pesca e Aquicultura de Angra dos Reis, e consiste na coleta quinzenal de parâmetros físico-químicos da água do mar em cinco pontos na baía da Ilha Grande.

**Obs.: Na data de 03 de Dezembro, Não houve coleta do presente parâmetro Químico.**

### Gráfico 4: Transparência

