



Estado do Rio de Janeiro
 Prefeitura Municipal de Angra dos Reis
 Secretaria Municipal de Saúde
 Superintendência de Atenção à Saúde
 Departamento de Saúde Coletiva
 Coordenação de Vigilância Epidemiológica
 Assistência de Dados Vitais

Relatório: 99/2020 SSA.ADVIT

Dados atualizados do dia 1 de janeiro de 2020 até o dia 01 de setembro, conforme Boletim Epidemiológico Nº 172/2020.

Tab. 1 - Frequência de notificação de casos confirmados de COVID 19 - por classificação segundo bairro de residência / Residentes em Angra dos Reis.

Bairro de residência	Casos confirmados			
	Recuperado	Em monitoramento	Óbito	Total
CENTRO	164	13	7	184
BONFIM	23	5	0	28
VILA VELHA	13	4	0	17
PRAIA GRANDE	1	4	0	5
SÃO BENTO	12	1	1	14
TANGUÁ	1	0	0	1
BALNEARIO	93	4	6	103
PRAIA DO ANIL	9	2	1	12
SAPINHATUBA I	8	1	0	9
SAPINHATUBA II	8	1	0	9
SAPINHATUBA III	27	1	1	29
MARINAS	53	10	1	64
PRAIA DO JARDIM	9	0	1	10
MORRO DA CARIOCA	37	6	1	44
MORRO DO ABEL	29	7	3	39
MORRO DO BULLÉ	0	0	0	0
MORRO DA CX DÁGUA	56	6	1	63
MORRO DO CARMO	96	5	5	106
MORRO DO PERES	40	8	2	50
MORRO DO TATU	9	3	0	12
MORRO DA FORTALEZA	20	6	1	27
MORRO DA GLÓRIA I	15	2	2	19
MORRO DA GLÓRIA II	19	0	2	21
MORRO DO SANTO ANTÔNIO	71	6	2	79
ILHA DA GIPOIA	2	1	0	3
VOLTA FRIA	6	0	0	6
MORRO DA CRUZ	33	6	1	40
PARQUE DAS PALMEIRAS	69	9	3	81
IGNORADO I DISTRITO	0	0	0	0
Total I Distrito	923	111	41	1075
JAPUÍBA	312	20	15	347
ENSEADA	33	3	0	36
ENCRUZO DA ENSEADA	50	5	2	57
RETIRO	6	4	0	10
RIBEIRA/PRAIA DA RIBEIRA	42	5	0	47
VILA NOVA	12	1	2	15

Bairro de residência	Recuperado	Em monitoramento	Óbito	Total
AREAL	135	7	5	147
PARQUE BELÉM	174	10	2	186
BANQUETA	78	3	7	88
CAMPO BELO	115	15	6	136
PONTAL	51	4	1	56
GAMBOA	28	2	1	31
SERRA DÁGUA	21	0	1	22
ZUNGU	3	1	0	4
VILELA	0	0	0	0
JURUMIRIM	0	0	0	0
NOVA ANGRA	150	11	8	169
CAEIRA/CAVACO	4	0	0	4
IGNORADO II DISTRITO	0	0	0	0
Total II Distrito	1214	91	50	1355
ÁGUA SANTA	6	1	0	7
VILA PETROBRAS	18	1	0	19
MONSUABA	122	8	6	136
PARAÍSO	1	1	0	2
BISCAIA	2	0	0	2
PONTA LESTE	10	2	0	12
MACIEIS	0	0	0	0
PORTOGALO	20	0	0	20
CANTAGALO	25	2	0	27
GARATUCAIA/CAETES	23	2	2	27
JACUECANGA	218	14	7	239
MOMBAÇA	2	1	0	3
CAMORIM PEQUENO	38	3	4	45
CAMORIM	117	11	4	132
CAPUTERA	25	0	1	26
MORRO DA LAMBICADA	5	1	0	6
PRAIA DO MACHADO	7	3	0	10
IGNORADO III DISTRITO	0	0	0	0
Total III Distrito	639	50	24	713
FRADE	323	41	12	376
BRACUHY	141	19	2	162
ALDEIA INDÍGENA	172	8	1	181
ARIRÓ	4	0	1	5
ITANEMA	6	0	0	6
NOVA ITANEMA	0	0	0	0
PIRAQUARA/GUARIBA	1	0	0	1
PRAIA BRAVA	38	17	0	55
VILA HISTÓRICA	17	0	2	19
PARQUE MAMBUCABA	472	77	16	565

Bairro de residência	Recuperado	Em monitoramento	Óbito	Total
MORRO DA BOA VISTA	8	2	0	10
SERTÃO DO PEREQUE	0	0	0	0
SANTA RITA	34	8	0	42
CONDOMÍNIO DO FRADE	0	0	0	0
BARLAVENTO/PRAIA VERMELHA	11	0	0	11
IGNORADO IV DISTRITO	0	0	0	0
Total IV Distrito	1227	172	34	1433
ABRAÃO	106	3	3	112
PALMAS	0	0	0	0
LOPES MENDES	0	0	0	0
AROEIRAS	0	0	0	0
DOIS RIOS	2	0	0	2
PARNAIOCA	0	0	0	0
AVENTUREIRO	1	0	0	1
PROVETÁ	91	4	2	97
PRAIA VERMELHA	0	0	0	0
ARAÇATIBA	3	0	0	3
SITIO FORTE	1	0	0	1
MAGUARIQUECABA/MARINHEIRO	0	0	0	0
UBATUBA	0	0	0	0
TAPERA	0	0	0	0
MATARIZ	30	0	0	30
BANANAL	0	0	0	0
ENSEADA DAS ESTRELAS	13	0	0	13
PRAIA DE FORA	2	0	0	2
FAZENDA	0	0	0	0
CAMIRANGA	0	0	0	0
JAPARIZ	4	1	0	5
COMPRIDA	0	0	0	0
OUTRAS ILHAS	1	1	0	2
FREGUESIA DE SANTANA	0	0	0	0
PASSA TERRA	0	0	0	0
LONGA	7	0	1	8
IGNORADO V DISTRITO	0	0	0	0
Total V Distrito	261	9	6	276
BAIRRO NÃO INFORMADO	54	9	0	63
Total	4318	442	155	4915

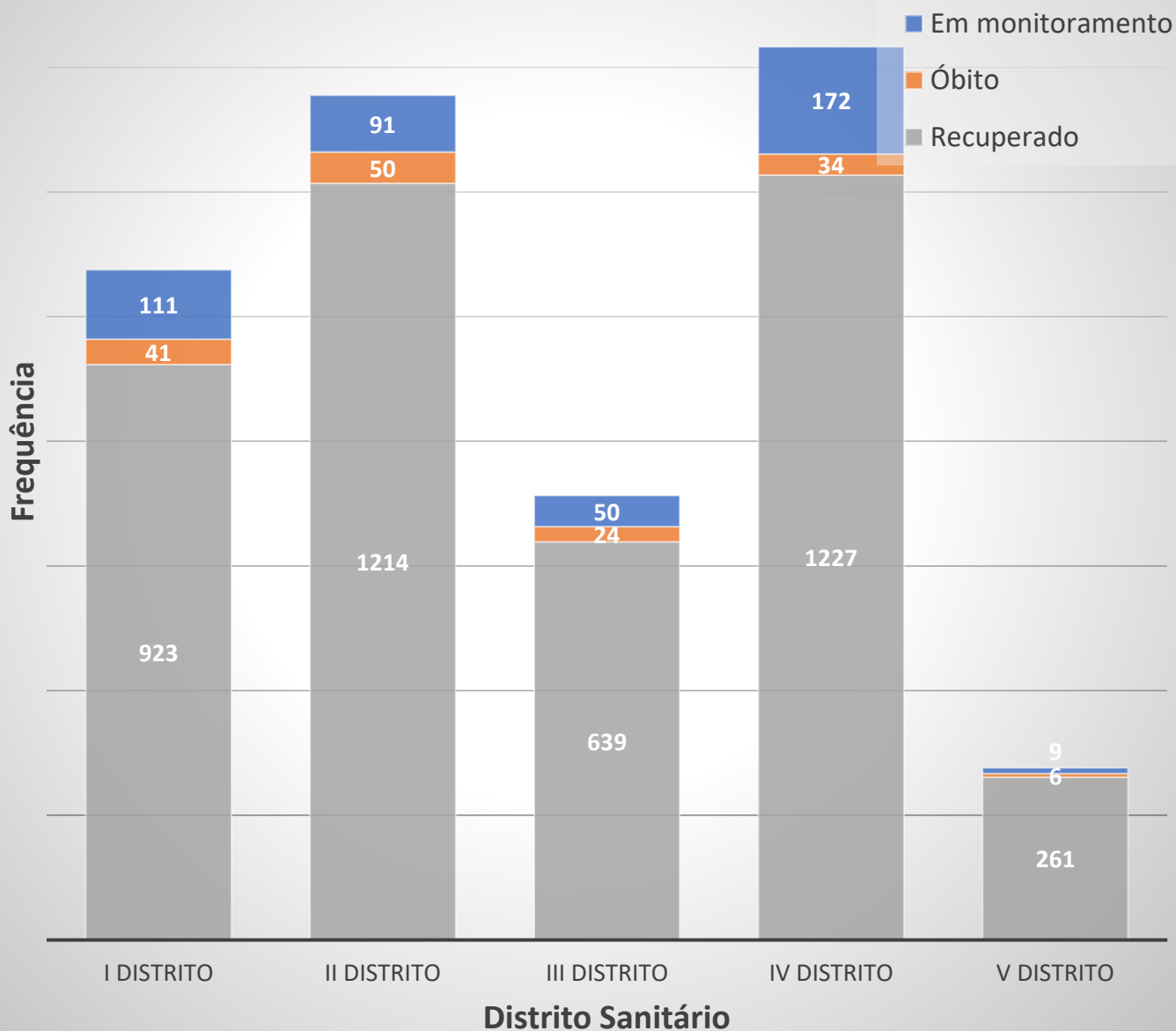


Estado do Rio de Janeiro
 Prefeitura Municipal de Angra dos Reis
 Secretaria Municipal de Saúde
 Superintendência de Atenção à Saúde
 Departamento de Saúde Coletiva
 Coordenação de Vigilância Epidemiológica
 Assistência de Dados Vitais

Relatório: 99/2020 SSA.ADVIT

Dados atualizados do dia 1 de janeiro de 2020 até o dia 01 de setembro, conforme Boletim Epidemiológico Nº 172/2020.

Gráf. 1 - Frequência de notificação de casos confirmados de COVID-19 por distrito sanitário segundo classificação.



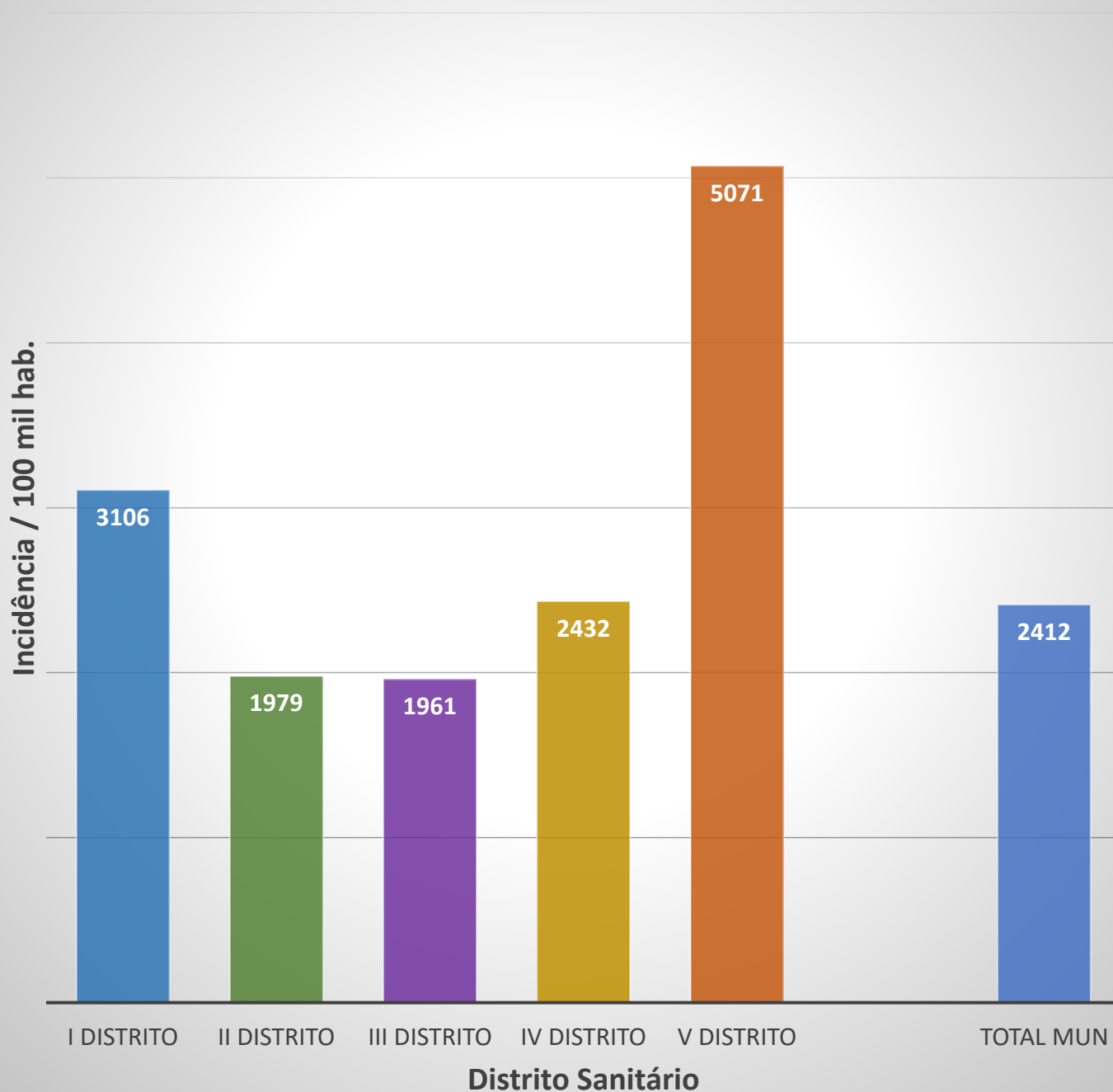


Estado do Rio de Janeiro
 Prefeitura Municipal de Angra dos Reis
 Secretaria Municipal de Saúde
 Superintendência de Atenção à Saúde
 Departamento de Saúde Coletiva
 Coordenação de Vigilância Epidemiológica
 Assistência de Dados Vitais

Relatório: 98/2020 SSA.ADVIT

Dados atualizados do dia 1 de janeiro de 2020 até o dia 28 de agosto, conforme Boletim Epidemiológico Nº 168/2020.

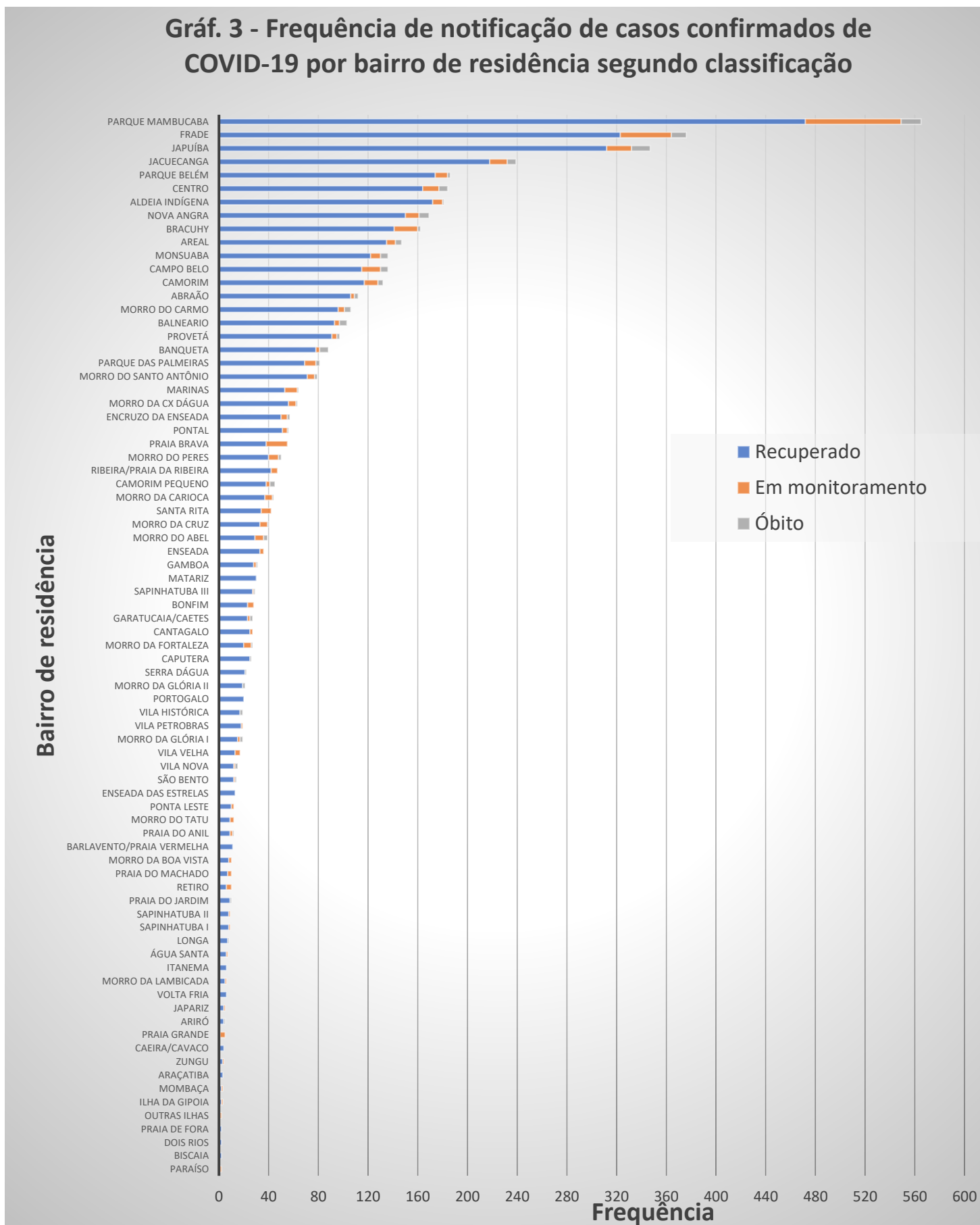
Gráf. 2 - Incidência de casos confirmados de COVID-19 por distrito sanitário e total do Município de Angra dos Reis





Dados atualizados do dia 1 de janeiro de 2020 até o dia 01 de setembro, conforme Boletim Epidemiológico Nº 172/2020.

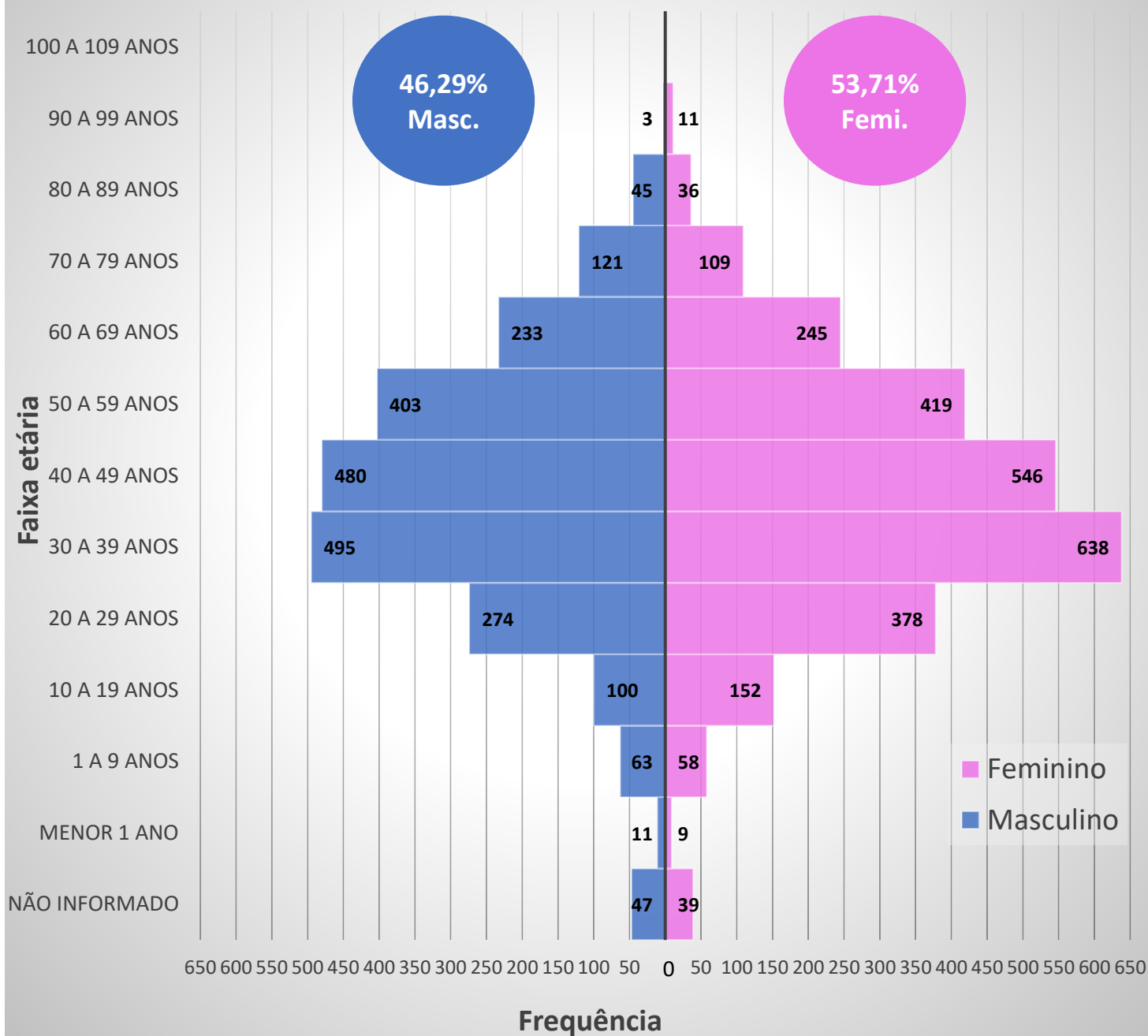
Gráf. 3 - Frequência de notificação de casos confirmados de COVID-19 por bairro de residência segundo classificação





Dados atualizados do dia 1 de janeiro de 2020 até o dia 01 de setembro, conforme Boletim Epidemiológico Nº 172/2020.

Gráf. 4 - Casos confirmados de COVID-19 por sexo e faixa etária e proporção por sexo

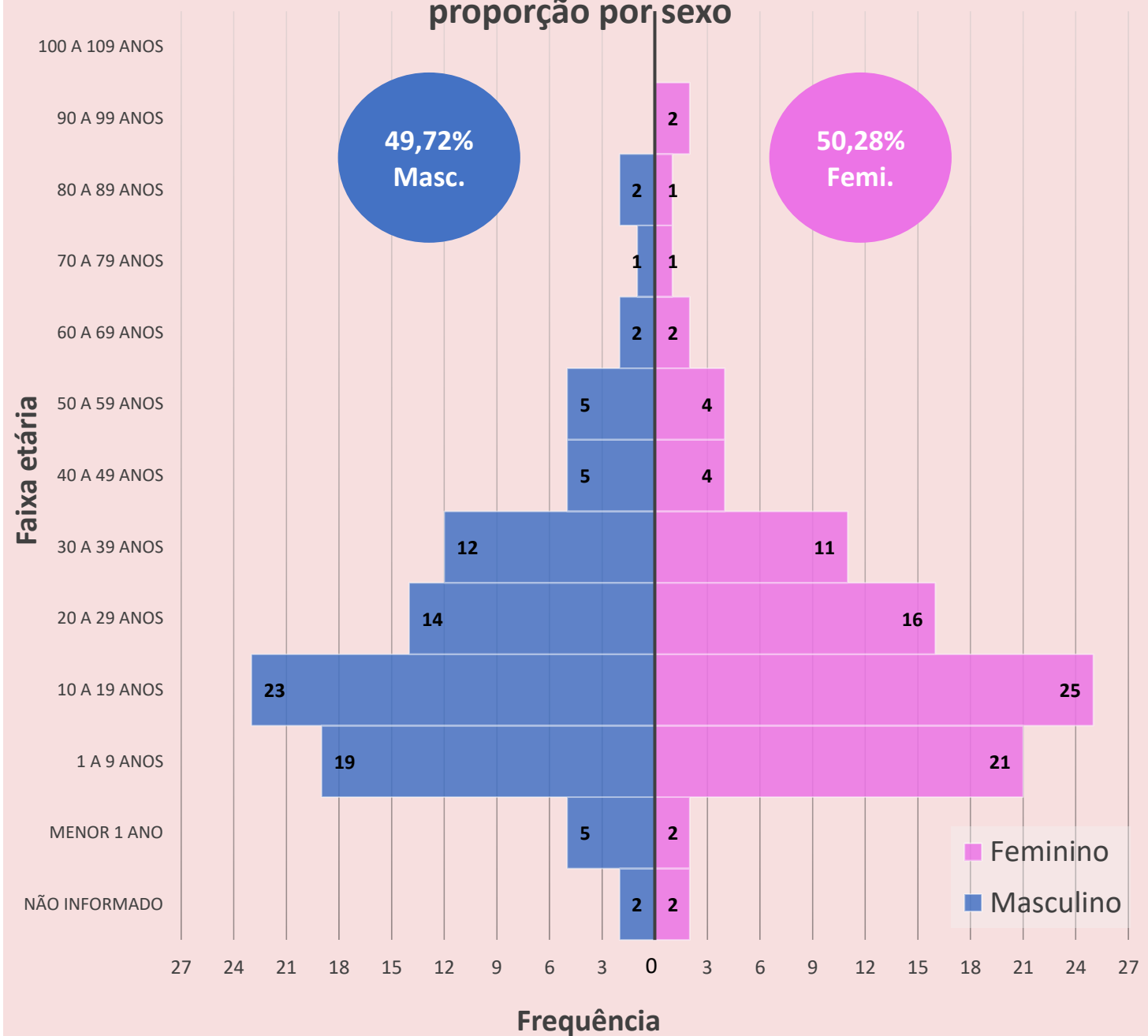


Fonte: SSA.ADVIT



Dados atualizados do dia 1 de janeiro de 2020 até o dia 01 de agosto, conforme Boletim Epidemiológico Nº 172/2020.

Gráf. 5 - Casos confirmados de COVID-19 por sexo e faixa etária na comunidade indígena de Angra dos Reis e proporção por sexo

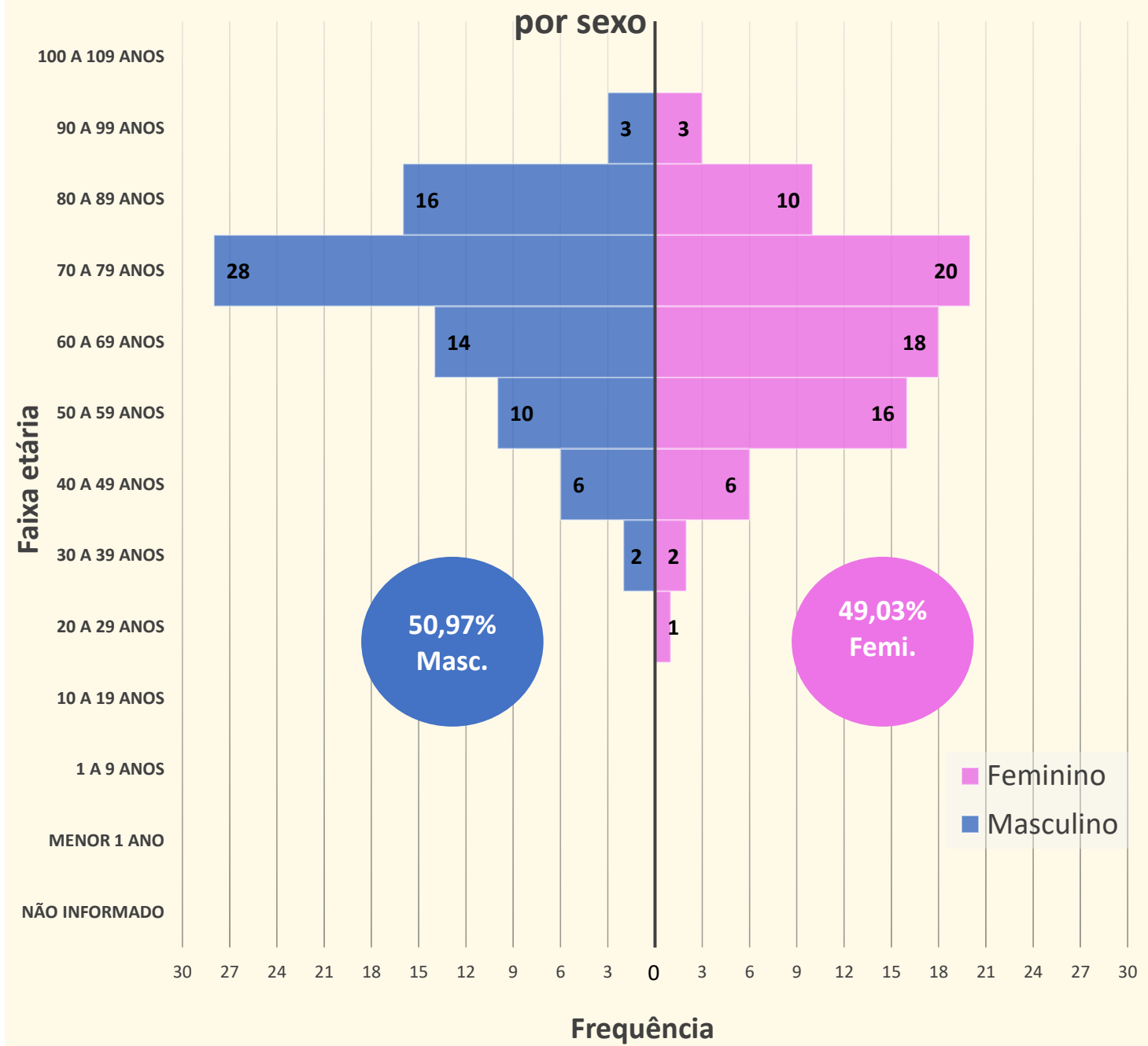


Fonte: SSA.ADVIT



Dados atualizados do dia 1 de janeiro de 2020 até o dia 01 de setembro, conforme Boletim Epidemiológico Nº 172/2020.

Gráf. 6 - Óbitos confirmados por COVID-19 por sexo e faixa etária (Residentes em Angra dos Reis) e proporção



Fonte: SSA.ADVIT



Estado do Rio de Janeiro
 Prefeitura Municipal de Angra dos Reis
 Secretaria Municipal de Saúde
 Superintendência de Atenção à Saúde
 Departamento de Saúde Coletiva
 Coordenação de Vigilância Epidemiológica
 Assistência de Dados Vitais

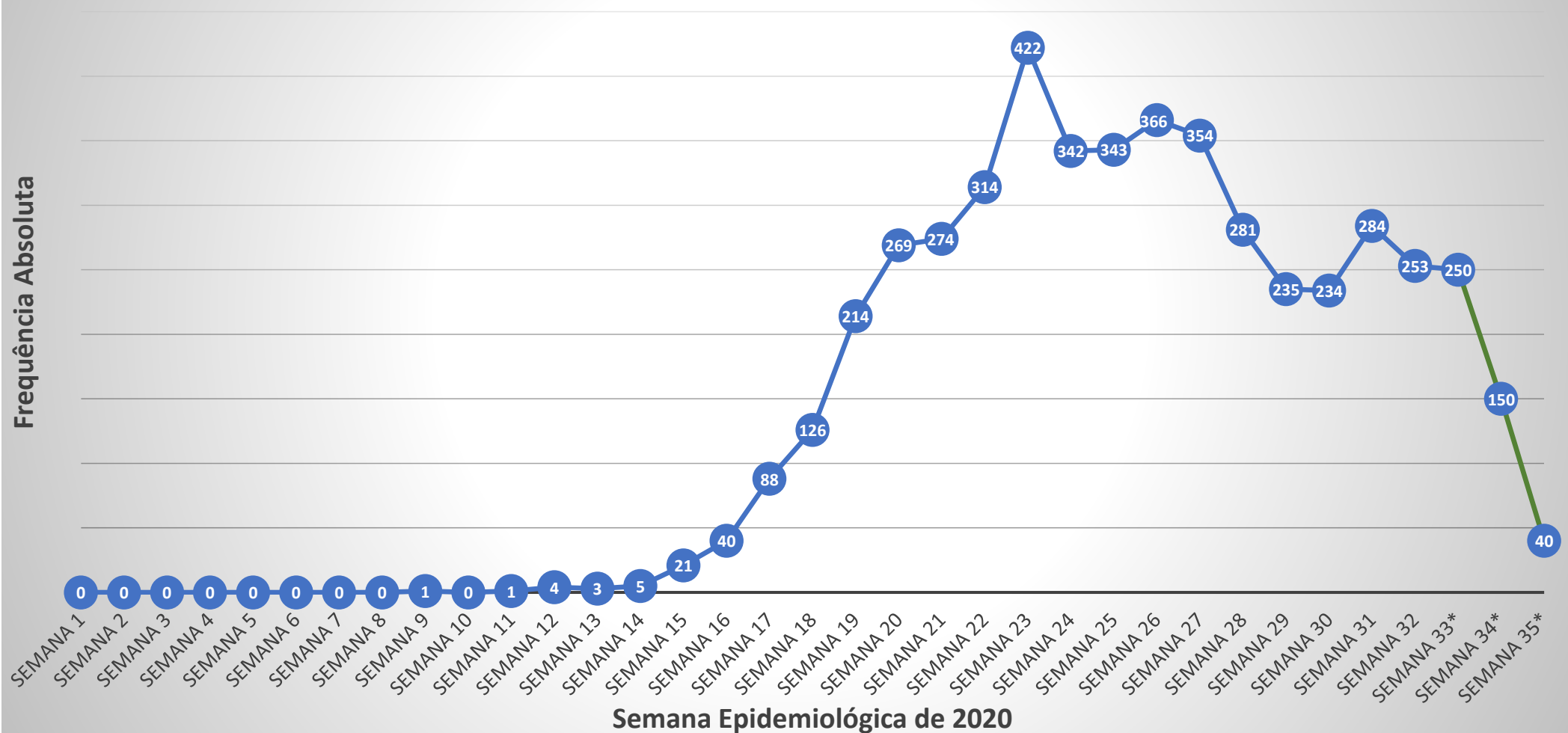
Relatório: 99/2020 - SSA.ADVIT

Fonte: SSA.ADVIT

Dados atualizados do dia 1 de janeiro de 2020 até o dia 01 de setembro, conforme Boletim Epidemiológico Nº 172/2020.

Semana epidemiológica corrente: 36

Gráf. 7 - Frequência de casos confirmados para COVID-19 de residentes em Angra dos Reis por semana epidemiológica de notificação

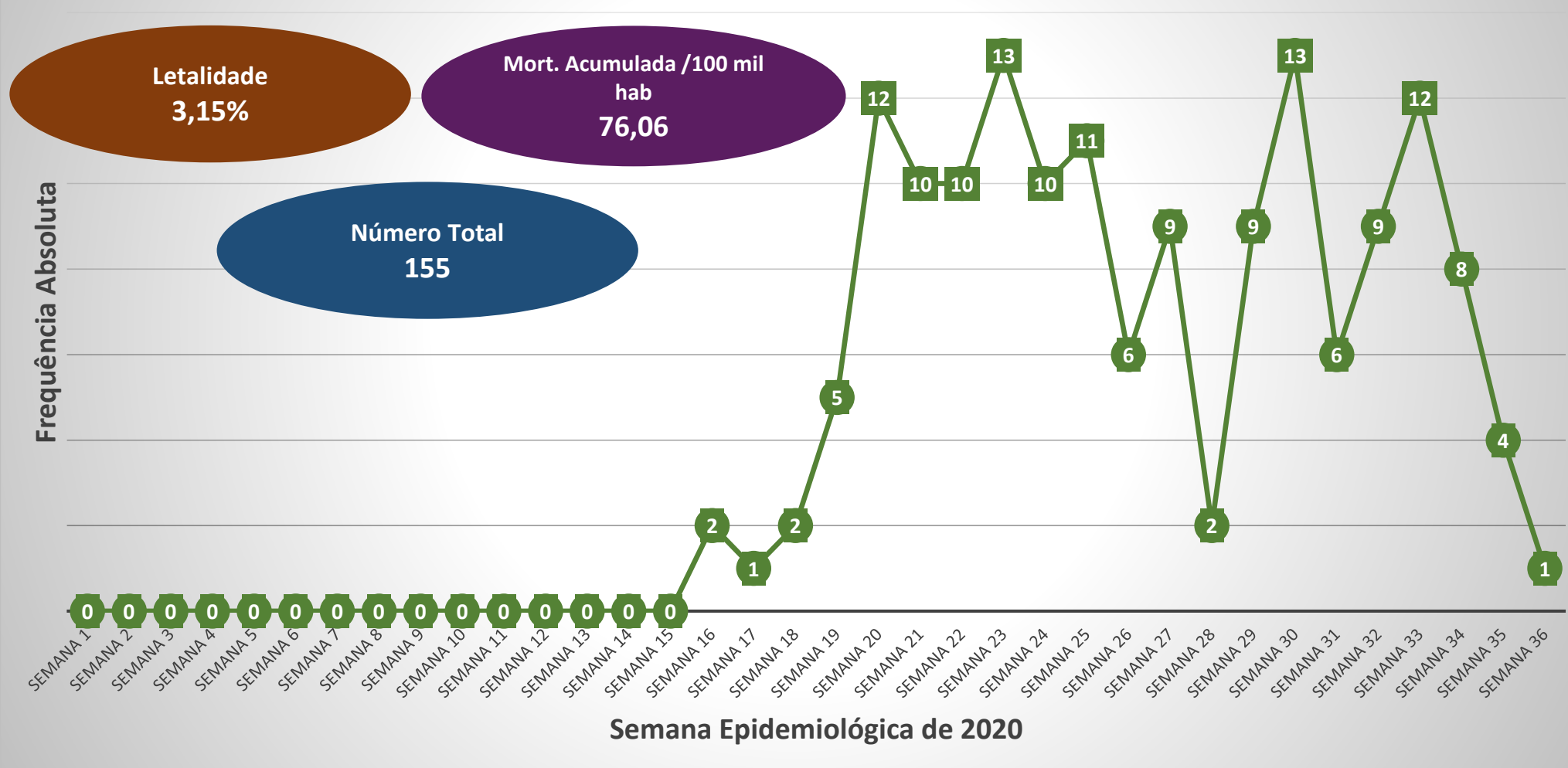


Últimas semanas estão sujeitas a complementações em função de realização de testagem.

Fonte: SSA.ADVIT

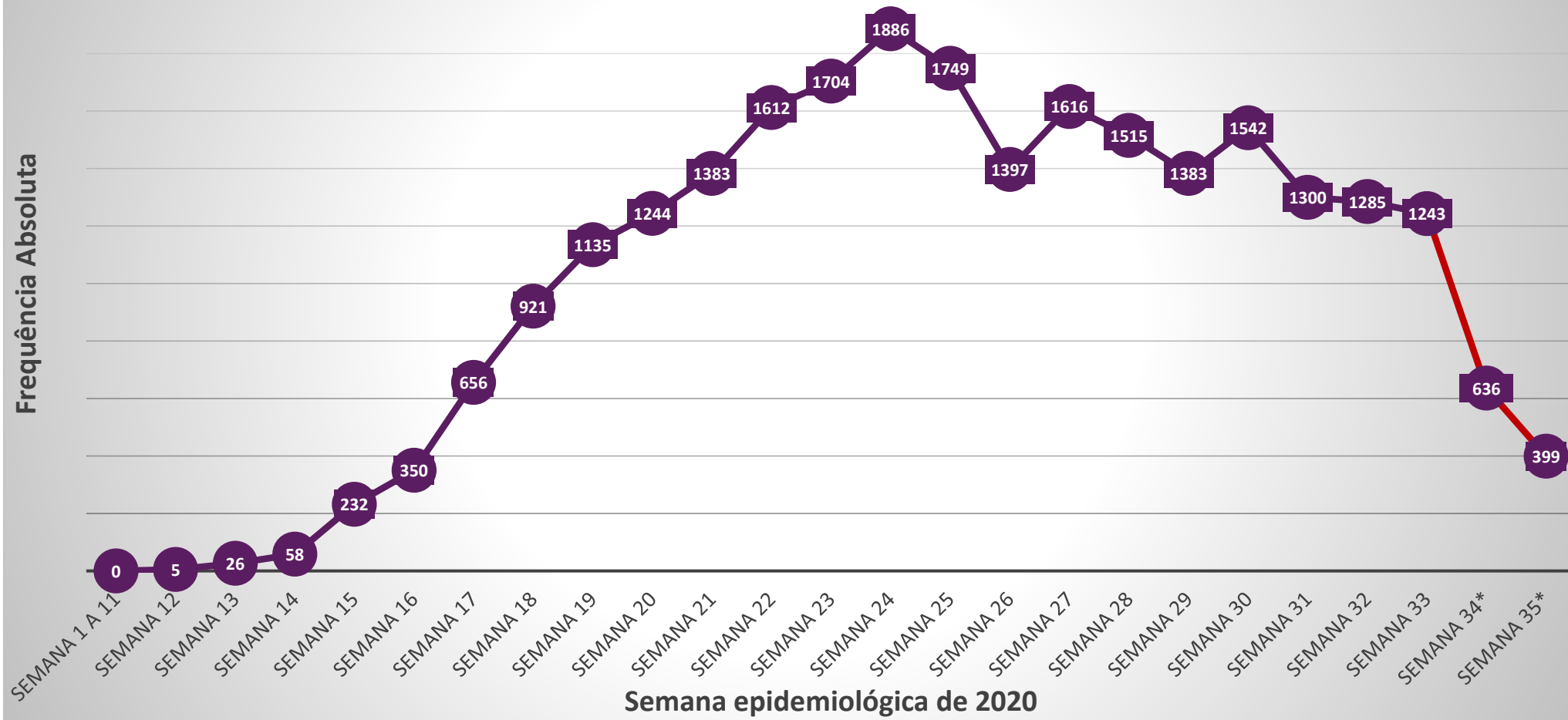


Gráf. 8 - Frequência de óbitos confirmados para COVID-19 de residentes em Angra dos Reis por semana epidemiológica da ocorrência do óbito





Gráf. 9 - Frequência de notificação de suspeitas de COVID-19 de residentes em Angra dos Reis por semana epidemiológica de notificação.



Últimas semanas estão sujeitas a complementações em função da inserção em sistema de informação.