



Estado do Rio de Janeiro  
 Prefeitura Municipal de Angra dos Reis  
 Secretaria Municipal de Saúde  
 Superintendência de Atenção à Saúde  
 Departamento de Saúde Coletiva  
 Coordenação de Vigilância Epidemiológica  
 Assistência de Dados Vitais

## Relatório: 78/2020 SSA.ADVIT

Dados atualizados do dia 1 de janeiro de 2020 até o dia 14 de julho, conforme Boletim Epidemiológico Nº 123/2020.

**Tab. 1 - Frequência de notificação de casos confirmados de COVID 19 - por classificação segundo bairro de residência / Residentes em Angra dos Reis.**

Bairro de residência	Casos confirmados			
	Recuperado	Em monitoramento	Óbito	Total
CENTRO	78	19	2	99
BONFIM	10	1	0	11
VILA VELHA	10	3	0	13
PRAIA GRANDE	0	0	0	0
SÃO BENTO	8	1	1	10
TANGUÁ	1	0	0	1
BALNEARIO	60	13	5	78
PRAIA DO ANIL	4	3	0	7
SAPINHATUBA I	3	1	0	4
SAPINHATUBA II	4	0	0	4
SAPINHATUBA III	15	3	1	19
MARINAS	24	7	1	32
PRAIA DO JARDIM	5	1	1	7
MORRO DA CARIOCA	22	4	1	27
MORRO DO ABEL	20	2	1	23
MORRO DO BULLÉ	0	0	0	0
MORRO DA CX DÁGUA	33	8	0	41
MORRO DO CARMO	58	12	2	72
MORRO DO PERES	16	12	2	30
MORRO DO TATU	3	2	0	5
MORRO DA FORTALEZA	9	4	1	14
MORRO DA GLÓRIA I	7	1	1	9
MORRO DA GLÓRIA II	8	5	0	13
MORRO DO SANTO ANTÔNIO	38	17	2	57
ILHA DA GIPOIA	0	0	0	0
VOLTA FRIA	6	0	0	6
MORRO DA CRUZ	14	8	0	22
PARQUE DAS PALMEIRAS	39	8	2	49
IGNORADO I DISTRITO	0	0	0	0
<b>Total I Distrito</b>	<b>495</b>	<b>135</b>	<b>23</b>	<b>653</b>
JAPUÍBA	212	22	9	243
ENSEADA	17	6	0	23
ENCRUZO DA ENSEADA	30	4	2	36
RETIRO	3	1	0	4
RIBEIRA/PRAIA DA RIBEIRA	24	11	0	35
VILA NOVA	9	0	2	11

Bairro de residência	Recuperado	Em monitoramento	Óbito	Total
AREAL	101	7	2	110
PARQUE BELÉM	87	53	2	142
BANQUETA	45	25	5	75
CAMPO BELO	84	11	3	98
PONTAL	26	12	0	38
GAMBOA	9	6	0	15
SERRA DÁGUA	16	1	1	18
ZUNGU	2	0	0	2
VILELA	0	0	0	0
JURUMIRIM	0	0	0	0
NOVA ANGRA	103	25	3	131
CAEIRA/CAVACO	4	0	0	4
IGNORADO II DISTRITO	0	0	0	0
<b>Total II Distrito</b>	<b>772</b>	<b>184</b>	<b>29</b>	<b>985</b>
ÁGUA SANTA	5	1	0	6
VILA PETROBRAS	9	3	0	12
MONSUABA	82	10	4	96
PARAÍSO	0	0	0	0
BISCAIA	2	0	0	2
PONTA LESTE	7	1	0	8
MACIEIS	0	0	0	0
PORTOGALO	13	3	0	16
CANTAGALO	23	1	0	24
GARATUCAIA/CAETES	18	4	2	24
JACUECANGA	133	32	6	171
MOMBAÇA	0	0	0	0
CAMORIM PEQUENO	18	7	3	28
CAMORIM	62	18	2	82
CAPUTERA	21	2	1	24
MORRO DA LAMBICADA	3	2	0	5
PRAIA DO MACHADO	3	0	0	3
IGNORADO III DISTRITO	0	0	0	0
<b>Total III Distrito</b>	<b>399</b>	<b>84</b>	<b>18</b>	<b>501</b>
FRADE	176	56	9	241
BRACUHY	74	26	1	101
ALDEIA INDÍGENA	29	60	0	89
ARIRÓ	2	0	0	2
ITANEMA	1	2	0	3
NOVA ITANEMA	0	0	0	0
PIRAQUARA/GUARIBA	1	0	0	1
PRAIA BRAVA	20	8	0	28
VILA HISTÓRICA	3	8	2	13
PARQUE MAMBUCABA	226	76	7	309

Bairro de residência	Recuperado	Em monitoramento	Óbito	Total
MORRO DA BOA VISTA	6	0	0	6
SERTÃO DO PEREQUE	0	0	0	0
SANTA RITA	19	7	0	26
CONDOMÍNIO DO FRADE	0	0	0	0
BARLAVENTO/PRAIA VERMELHA	6	3	0	9
IGNORADO IV DISTRITO	0	0	0	0
<b>Total IV Distrito</b>	<b>563</b>	<b>246</b>	<b>19</b>	<b>828</b>
ABRAÃO	92	7	3	102
PALMAS	0	0	0	0
LOPES MENDES	0	0	0	0
AROEIRAS	0	0	0	0
DOIS RIOS	1	0	0	1
PARNAIOCA	0	0	0	0
AVENTUREIRO	0	1	0	1
PROVETÁ	43	37	0	80
PRAIA VERMELHA	0	0	0	0
ARAÇATIBA	0	3	0	3
SITIO FORTE	1	0	0	1
MAGUARIQUECABA/MARINHEIRO	0	0	0	0
UBATUBA	0	0	0	0
TAPERA	0	0	0	0
MATARIZ	26	4	0	30
BANANAL	0	0	0	0
ENSEADA DAS ESTRELAS	12	0	0	12
PRAIA DE FORA	1	1	0	2
FAZENDA	0	0	0	0
CAMIRANGA	0	0	0	0
JAPARIZ	0	0	0	0
COMPRIDA	0	0	0	0
OUTRAS ILHAS	0	0	0	0
FREGUESIA DE SANTANA	0	0	0	0
PASSA TERRA	0	0	0	0
LONGA	6	1	1	8
IGNORADO V DISTRITO	0	0	0	0
<b>Total V Distrito</b>	<b>182</b>	<b>54</b>	<b>4</b>	<b>240</b>
BAIRRO NÃO INFORMADO	0	0	0	0
<b>Total</b>	<b>2411</b>	<b>703</b>	<b>93</b>	<b>3207</b>

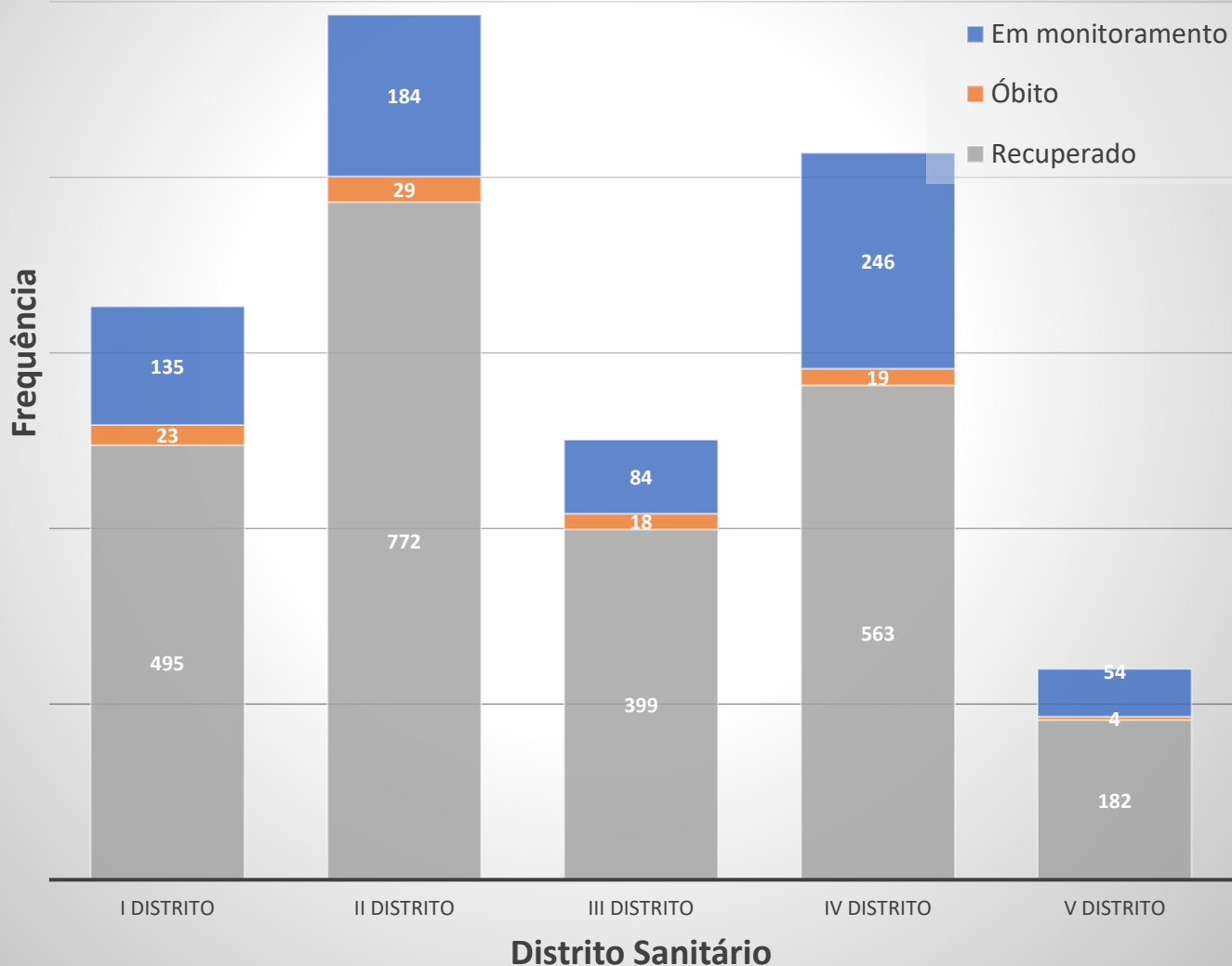


Estado do Rio de Janeiro  
 Prefeitura Municipal de Angra dos Reis  
 Secretaria Municipal de Saúde  
 Superintendência de Atenção à Saúde  
 Departamento de Saúde Coletiva  
 Coordenação de Vigilância Epidemiológica  
 Assistência de Dados Vitais

## Relatório: 78/2020 SSA.ADVIT

Dados atualizados do dia 1 de janeiro de 2020 até o dia 14 de julho, conforme Boletim Epidemiológico N° 123/2020.

**Gráf. 1 - Frequência de notificação de casos confirmados de COVID-19 por distrito sanitário segundo classificação**



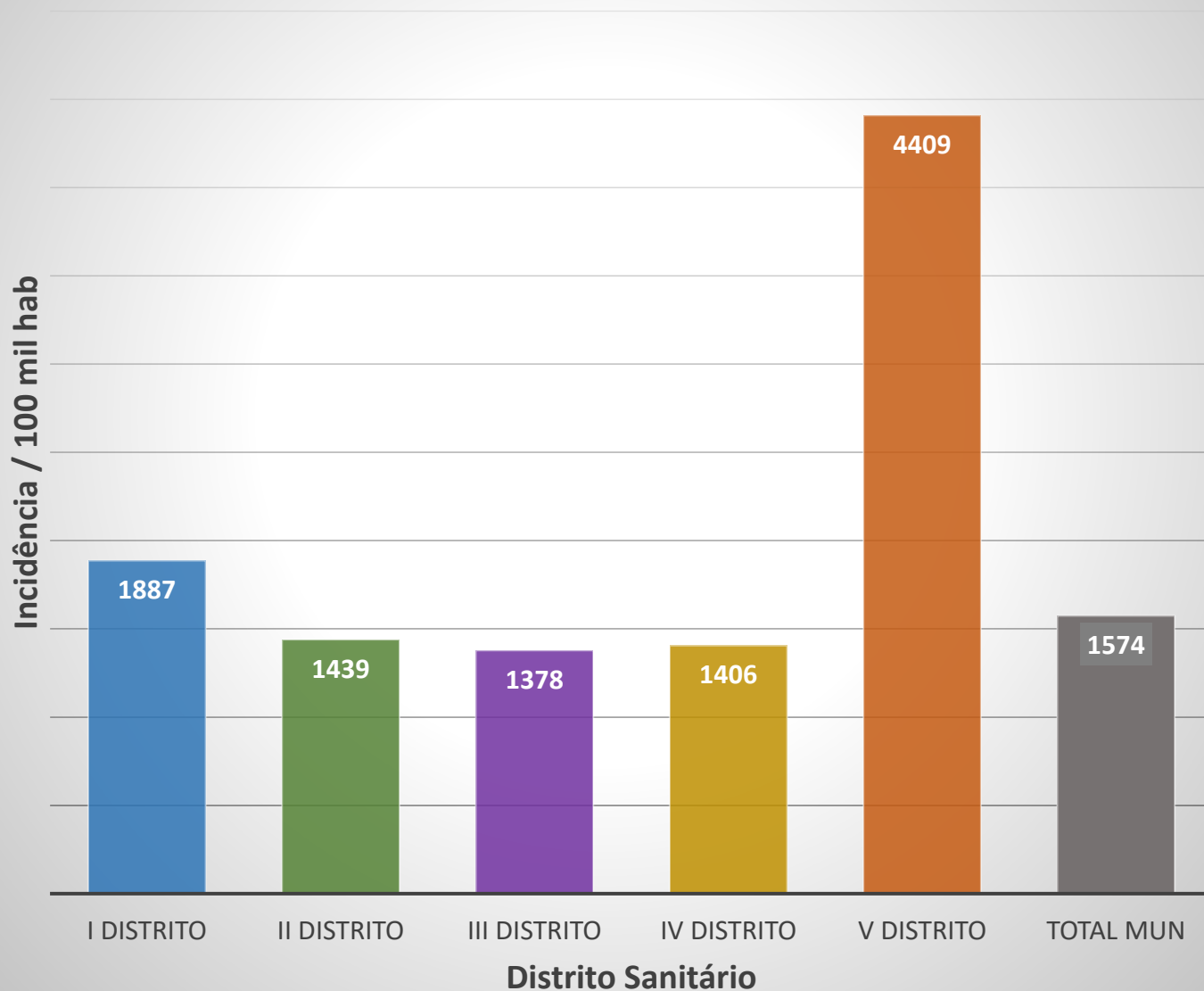


Estado do Rio de Janeiro  
Prefeitura Municipal de Angra dos Reis  
Secretaria Municipal de Saúde  
Superintendência de Atenção à Saúde  
Departamento de Saúde Coletiva  
Coordenação de Vigilância Epidemiológica  
Assistência de Dados Vitais

## Relatório: 78/2020 SSA.ADVIT

Dados atualizados do dia 1 de janeiro de 2020 até o dia 14 de julho, conforme Boletim Epidemiológico Nº 123/2020.

**Gráf. 2 - Incidência de casos confirmados de COVID-19 por distrito sanitário e total do Município de Angra dos Reis**



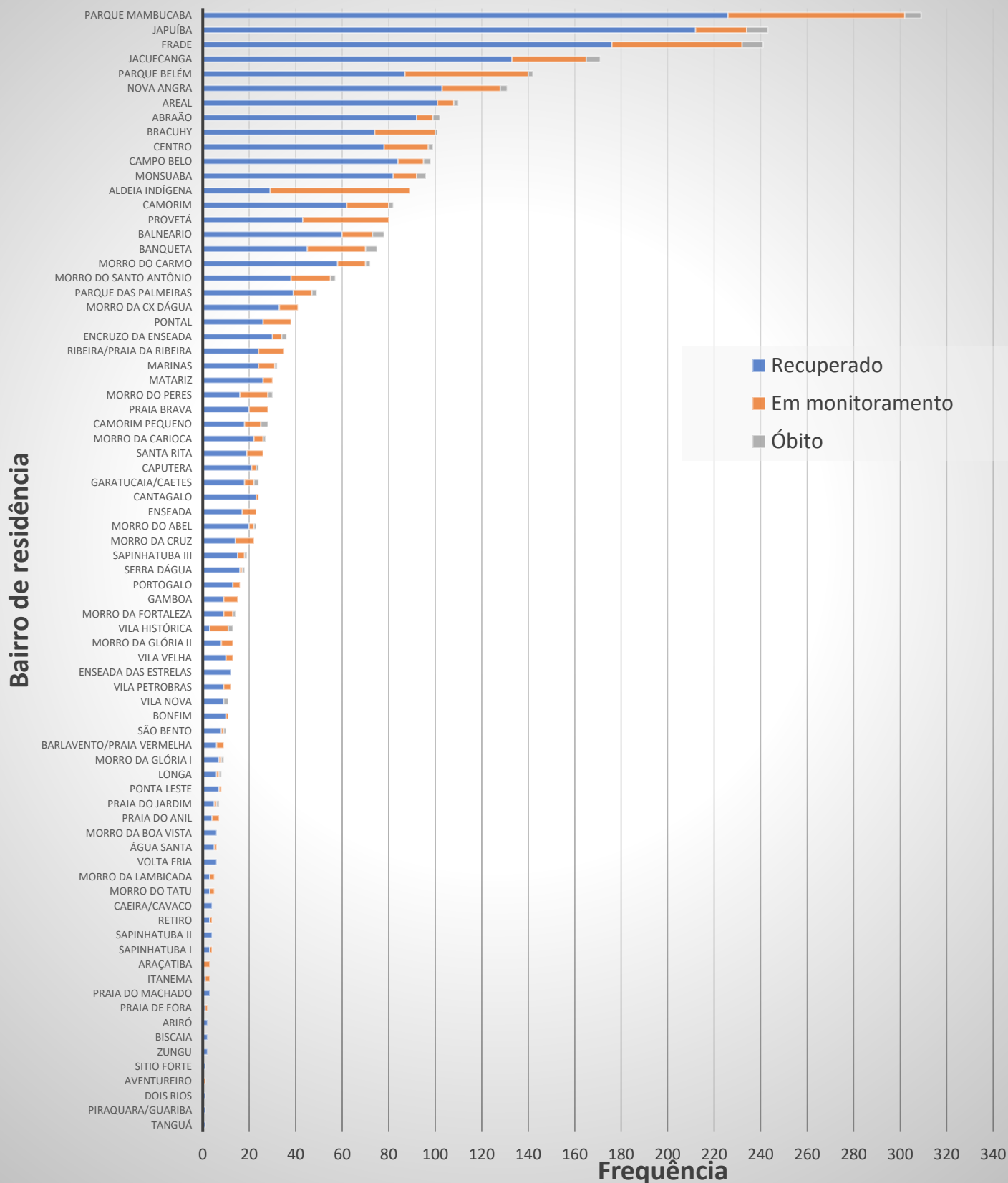


Estado do Rio de Janeiro  
 Prefeitura Municipal de Angra dos Reis  
 Secretaria Municipal de Saúde  
 Superintendência de Atenção à Saúde  
 Departamento de Saúde Coletiva  
 Coordenação de Vigilância Epidemiológica  
 Assistência de Dados Vitais

Relatório: 78/2020 SSA.ADVIT

Dados atualizados do dia 1 de janeiro de 2020 até o dia 14 de julho, conforme Boletim Epidemiológico Nº 123/2020.

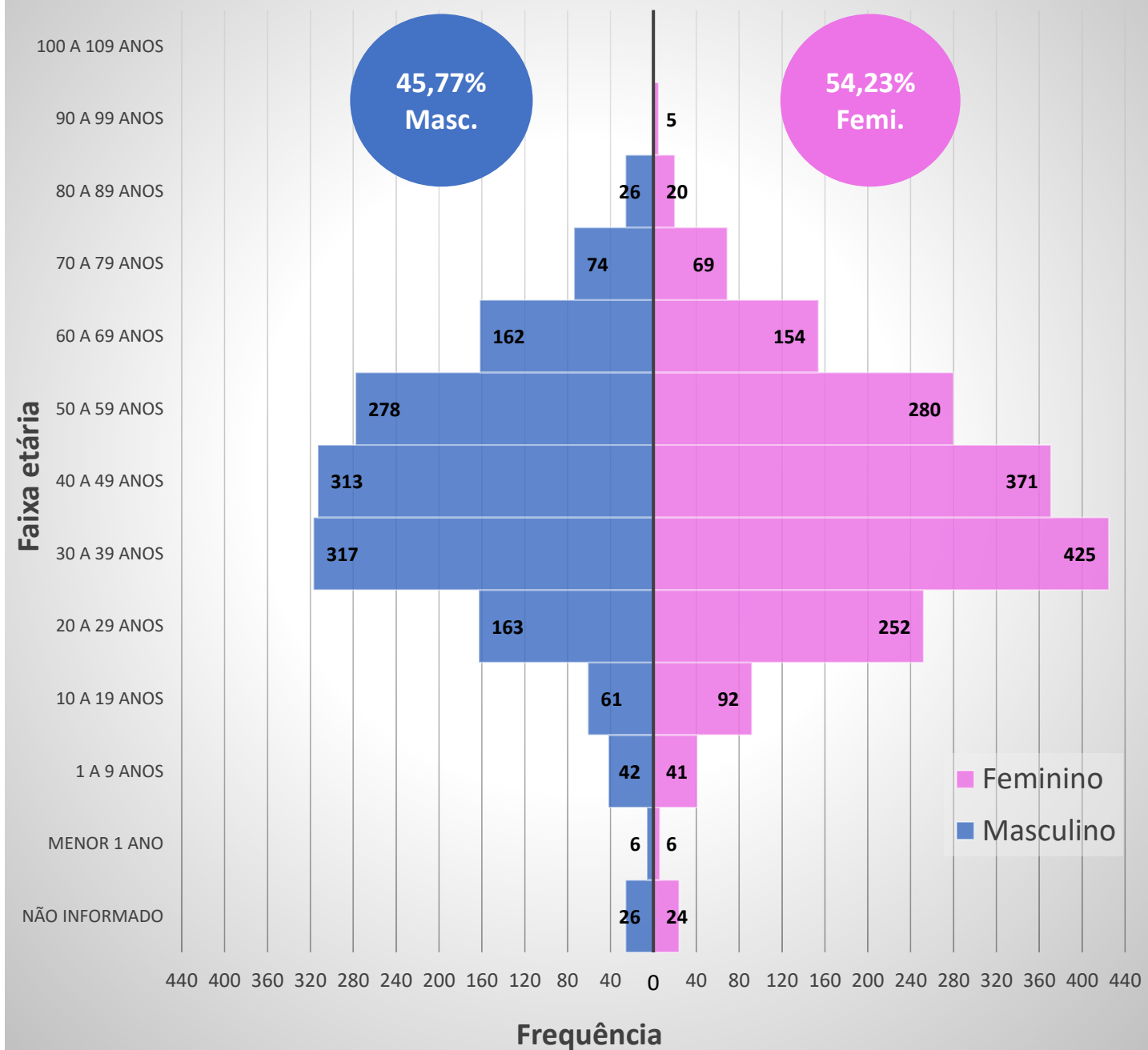
**Gráf. 3 - Frequência de notificação de casos confirmados de COVID-19 por bairro de residência segundo classificação**





Dados atualizados do dia 1 de janeiro de 2020 até o dia 14 de julho, conforme Boletim Epidemiológico Nº 123/2020.

**Gráf. 4 - Casos confirmados de COVID-19 por sexo e faixa etária e proporção por sexo**

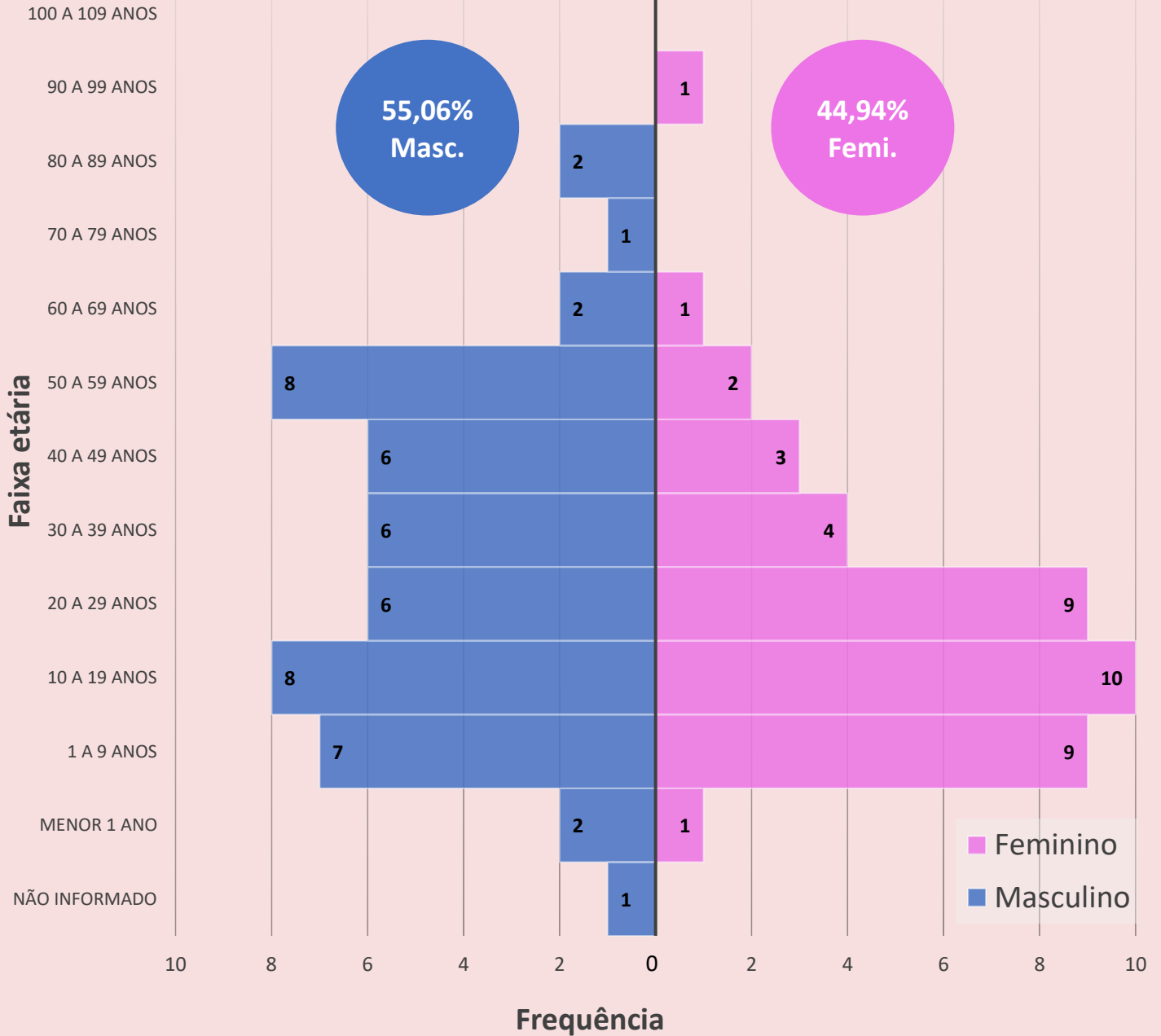


Fonte: SSA.ADVIT



Dados atualizados do dia 1 de janeiro de 2020 até o dia 14 de julho, conforme Boletim Epidemiológico Nº 123/2020.

**Gráf. 5 - Casos confirmados de COVID-19 por sexo e faixa etária na comunidade indígena de Angra dos Reis e proporção por sexo**



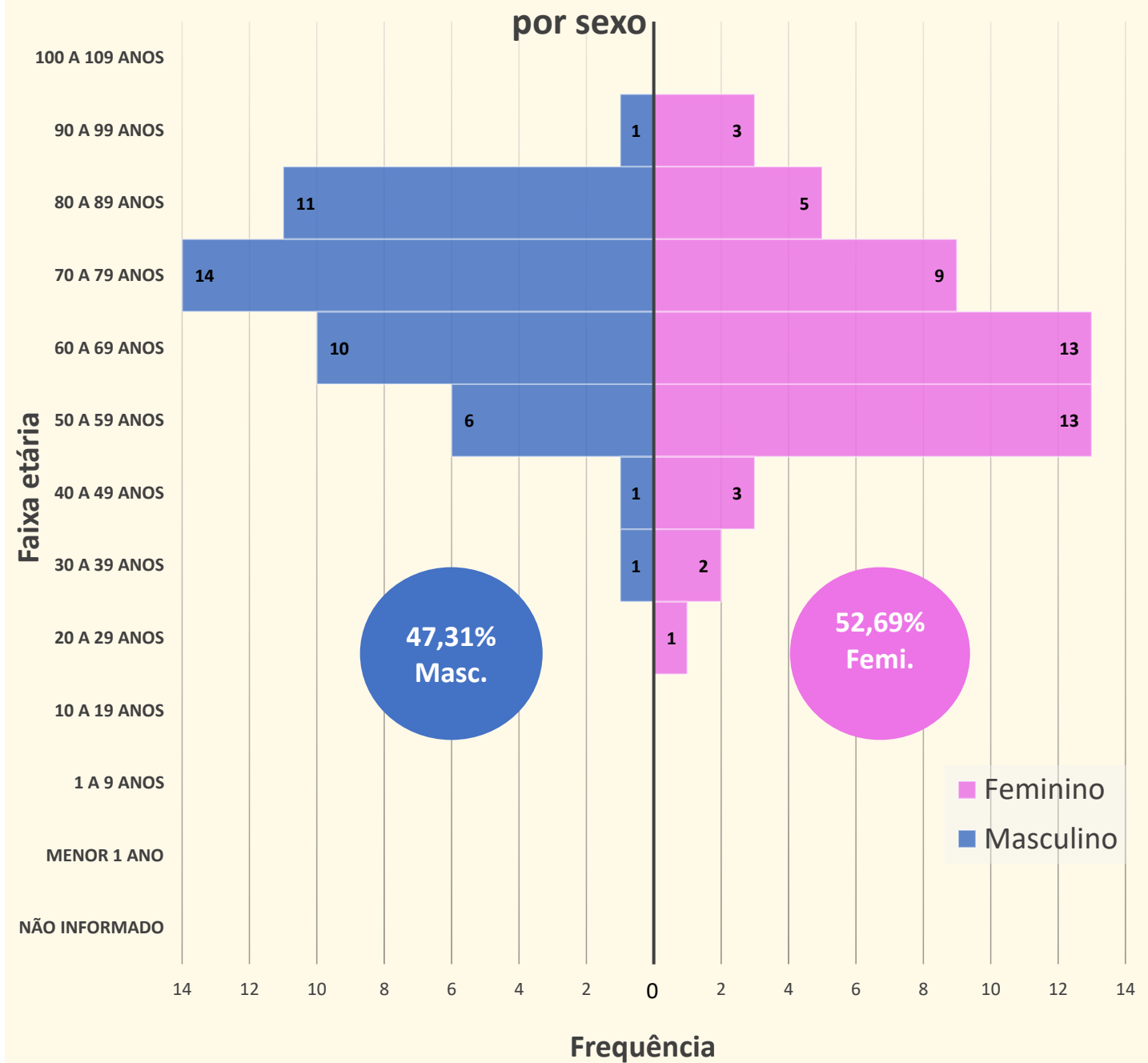
Fonte: SSA.ADVIT





Dados atualizados do dia 1 de janeiro de 2020 até o dia 14 de julho, conforme Boletim Epidemiológico Nº 123/2020.

Gráf. 6 - Óbitos confirmados por COVID-19 por sexo e faixa etária (Residentes em Angra dos Reis) e proporção



Fonte: SSA.ADVIT



Estado do Rio de Janeiro  
 Prefeitura Municipal de Angra dos Reis  
 Secretaria Municipal de Saúde  
 Superintendência de Atenção à Saúde  
 Departamento de Saúde Coletiva  
 Coordenação de Vigilância Epidemiológica  
 Assistência de Dados Vitais

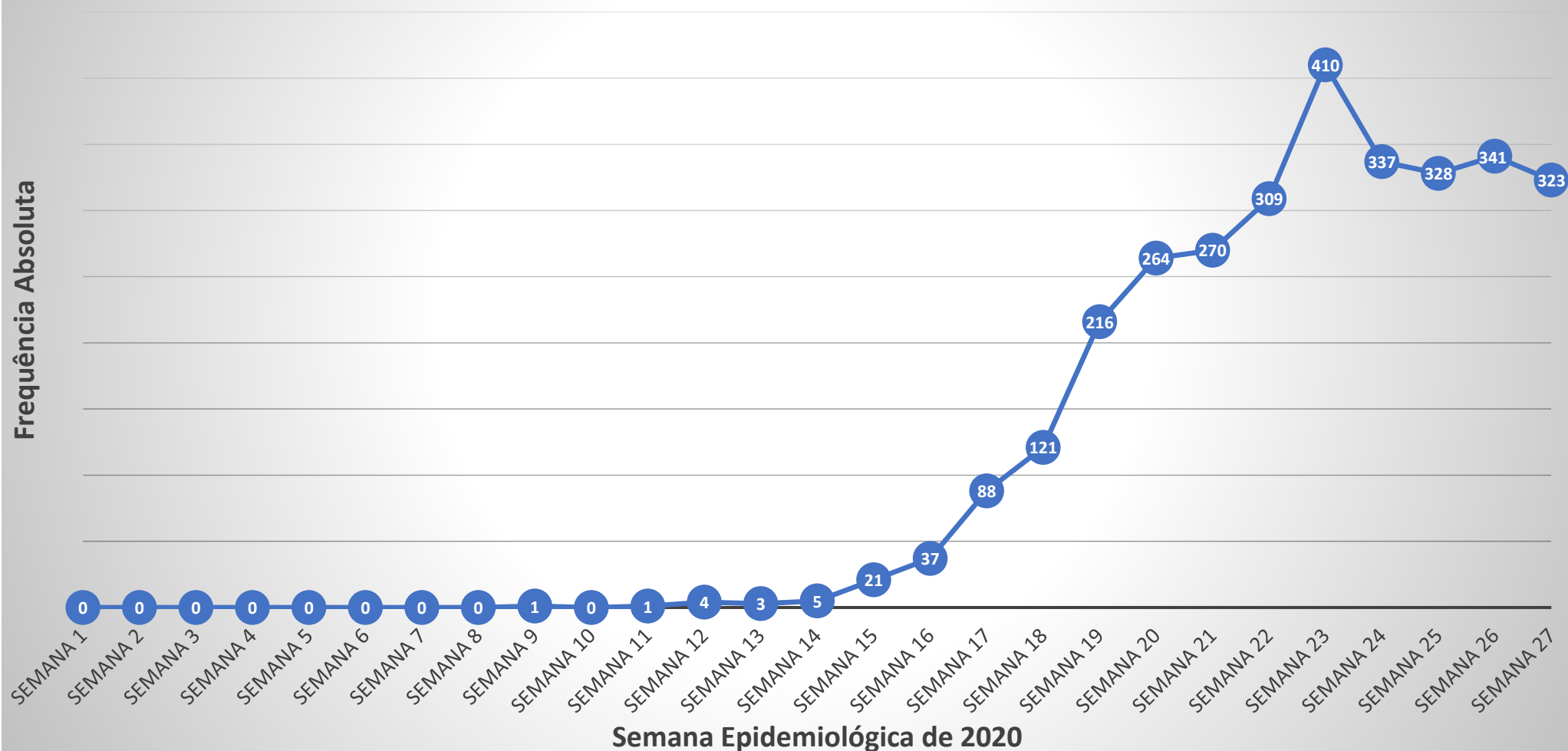
Relatório: 78/2020 - SSA.ADVIT

Fonte: SSA.ADVIT

Dados atualizados do dia 1 de janeiro de 2020 até o dia 14 de julho, conforme Boletim Epidemiológico Nº 123/2020.

Semana epidemiológica corrente: 29

**Gráf. 7 - Frequência de casos confirmados para COVID-19 de residentes em Angra dos Reis por semana epidemiológica**



Últimas semanas estão sujeitas a complementações em função de realização de testagem.

Fonte: SSA.ADVIT



**Gráf. 8 - Frequência de óbitos confirmados para COVID-19 de residentes em Angra dos Reis por semana epidemiológica da ocorrência do óbito**

