



Dados atualizados do dia 1 de janeiro de 2020 até o dia 23 de junho, conforme Boletim Epidemiológico Nº 102/2020.

**Tab. 1 - Frequência de notificação de casos confirmados de COVID 19 - por classificação segundo bairro de residência / Residentes em Angra dos Reis.**

Bairro de residência	Casos confirmados			
	Recuperado	Em monitoramento	Óbito	Total
CENTRO	45	24	1	70
BONFIM	8	1	0	9
VILA VELHA	8	2	0	10
PRAIA GRANDE	0	0	0	0
SÃO BENTO	8	0	1	9
TANGUÁ	0	1	0	1
BALNEARIO	30	12	2	44
PRAIA DO ANIL	4	0	0	4
SAPINHATUBA I	3	0	0	3
SAPINHATUBA II	2	1	0	3
SAPINHATUBA III	11	3	1	15
MARINAS	17	3	1	21
PRAIA DO JARDIM	4	1	1	6
MORRO DA CARIOCA	18	2	0	20
MORRO DO ABEL	15	1	1	17
MORRO DO BULLÉ	0	0	0	0
MORRO DA CX DÁGUA	20	5	0	25
MORRO DO CARMO	34	11	0	45
MORRO DO PERES	11	1	2	14
MORRO DO TATU	1	2	0	3
MORRO DA FORTALEZA	7	1	1	9
MORRO DA GLÓRIA I	5	1	1	7
MORRO DA GLÓRIA II	7	0	0	7
MORRO DO SANTO ANTÔNIO	20	6	1	27
ILHA DA GIPOIA	0	0	0	0
VOLTA FRIA	6	0	0	6
MORRO DA CRUZ	12	0	0	12
PARQUE DAS PALMEIRAS	30	5	2	37
IGNORADO I DISTRITO	0	0	0	0
<b>Total I Distrito</b>	<b>326</b>	<b>83</b>	<b>15</b>	<b>424</b>
JAPUÍBA	140	44	9	193
ENSEADA	15	2	0	17
ENCRUZO DA ENSEADA	21	1	1	23
RETIRO	2	1	0	3
RIBEIRA/PRAIA DA RIBEIRA	12	6	0	18
VILA NOVA	6	2	2	10

Bairro de residência	Recuperado	Em monitoramento	Óbito	Total
AREAL	70	16	1	87
PARQUE BELÉM	47	18	2	67
BANQUETA	26	10	5	41
CAMPO BELO	62	14	3	79
PONTAL	22	1	0	23
GAMBOA	5	2	0	7
SERRA DÁGUA	13	1	1	15
ZUNGU	0	2	0	2
VILELA	0	0	0	0
JURUMIRIM	0	0	0	0
NOVA ANGRA	43	23	1	67
CAEIRA/CAVACO	0	4	0	4
IGNORADO II DISTRITO	0	0	0	0
<b>Total II Distrito</b>	<b>484</b>	<b>147</b>	<b>25</b>	<b>656</b>
ÁGUA SANTA	2	2	0	4
VILA PETROBRAS	6	1	0	7
MONSUABA	53	20	2	75
PARAÍSO	0	0	0	0
BISCAIA	2	0	0	2
PONTA LESTE	5	2	0	7
MACIEIS	0	0	0	0
PORTOGALO	11	2	0	13
CANTAGALO	18	0	0	18
GARATUCAIA/CAETES	15	3	1	19
JACUECANGA	73	35	6	114
MOMBAÇA	0	0	0	0
CAMORIM PEQUENO	12	4	3	19
CAMORIM	43	8	2	53
CAPUTERA	12	5	1	18
MORRO DA LAMBICADA	2	1	0	3
PRAIA DO MACHADO	2	1	0	3
IGNORADO III DISTRITO	0	0	0	0
<b>Total III Distrito</b>	<b>256</b>	<b>84</b>	<b>15</b>	<b>355</b>
FRADE	100	38	8	146
BRACUHY	49	32	1	82
ARIRÓ	2	0	0	2
ITANEMA	1	0	0	1
NOVA ITANEMA	0	0	0	0
PIRAQUARA/GUARIBA	0	1	0	1
PRAIA BRAVA	15	5	0	20
VILA HISTÓRICA	3	0	2	5
PARQUE MAMBUCABA	120	60	6	186

Bairro de residência	Recuperado	Em monitoramento	Óbito	Total
MORRO DA BOA VISTA	4	2	0	6
SERTÃO DO PEREQUE	0	0	0	0
SANTA RITA	9	9	0	18
CONDOMÍNIO DO FRADE	0	0	0	0
BARLAVENTO/PRAIA VERMELHA	3	3	0	6
IGNORADO IV DISTRITO	0	0	0	0
<b>Total IV Distrito</b>	<b>306</b>	<b>150</b>	<b>17</b>	<b>473</b>
ABRAÃO	62	0	3	65
PALMAS	0	0	0	0
LOPES MENDES	0	0	0	0
AROEIRAS	0	0	0	0
DOIS RIOS	1	0	0	1
PARNAIOCA	0	0	0	0
AVENTUREIRO	0	0	0	0
PROVETÁ	4	8	0	12
PRAIA VERMELHA	0	0	0	0
ARAÇATIBA	0	0	0	0
SITIO FORTE	1	0	0	1
MAGUARIQUECABA/MARINHEIRO	0	0	0	0
UBATUBA	0	0	0	0
TAPERA	0	0	0	0
MATARIZ	20	4	0	24
BANANAL	0	0	0	0
ENSEADA DAS ESTRELAS	7	5	0	12
PRAIA DE FORA	1	0	0	1
FAZENDA	0	0	0	0
CAMIRANGA	0	0	0	0
JAPARIZ	0	0	0	0
COMPRIDA	0	0	0	0
OUTRAS ILHAS	0	0	0	0
FREGUESIA DE SANTANA	0	0	0	0
PASSA TERRA	0	0	0	0
LONGA	4	2	1	7
IGNORADO V DISTRITO	0	0	0	0
<b>Total V Distrito</b>	<b>100</b>	<b>19</b>	<b>4</b>	<b>123</b>
BAIRRO NÃO INFORMADO	0	0	0	0
<b>Total</b>	<b>1472</b>	<b>483</b>	<b>76</b>	<b>2031</b>

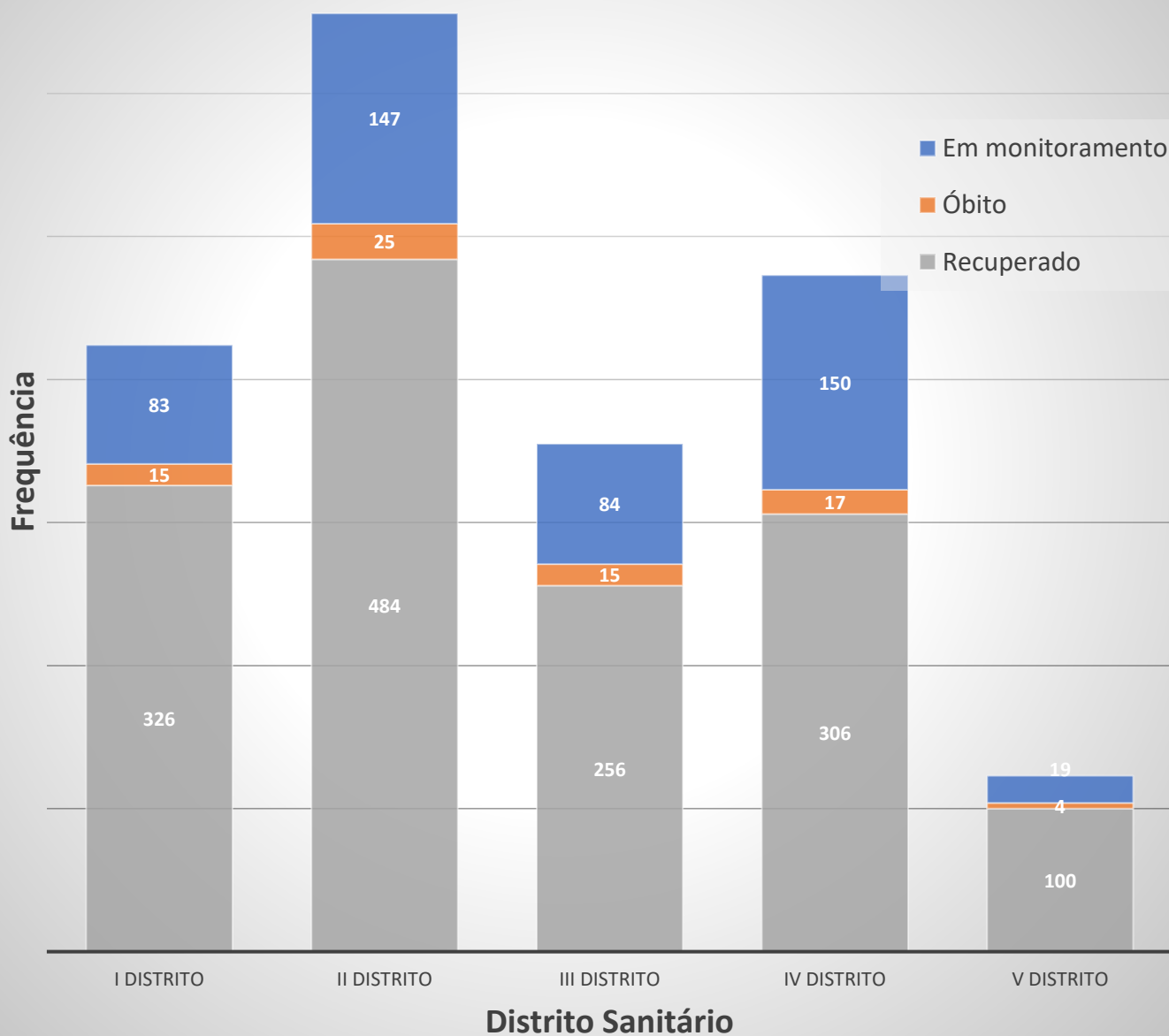


Estado do Rio de Janeiro  
 Prefeitura Municipal de Angra dos Reis  
 Secretaria Municipal de Saúde  
 Superintendência de Atenção à Saúde  
 Departamento de Saúde Coletiva  
 Coordenação de Vigilância Epidemiológica  
 Assistência de Dados Vitais

## Relatório: 70/2020 SSA.ADVIT

Dados atualizados do dia 1 de janeiro de 2020 até o dia 23 de junho, conforme Boletim Epidemiológico Nº 102/2020.

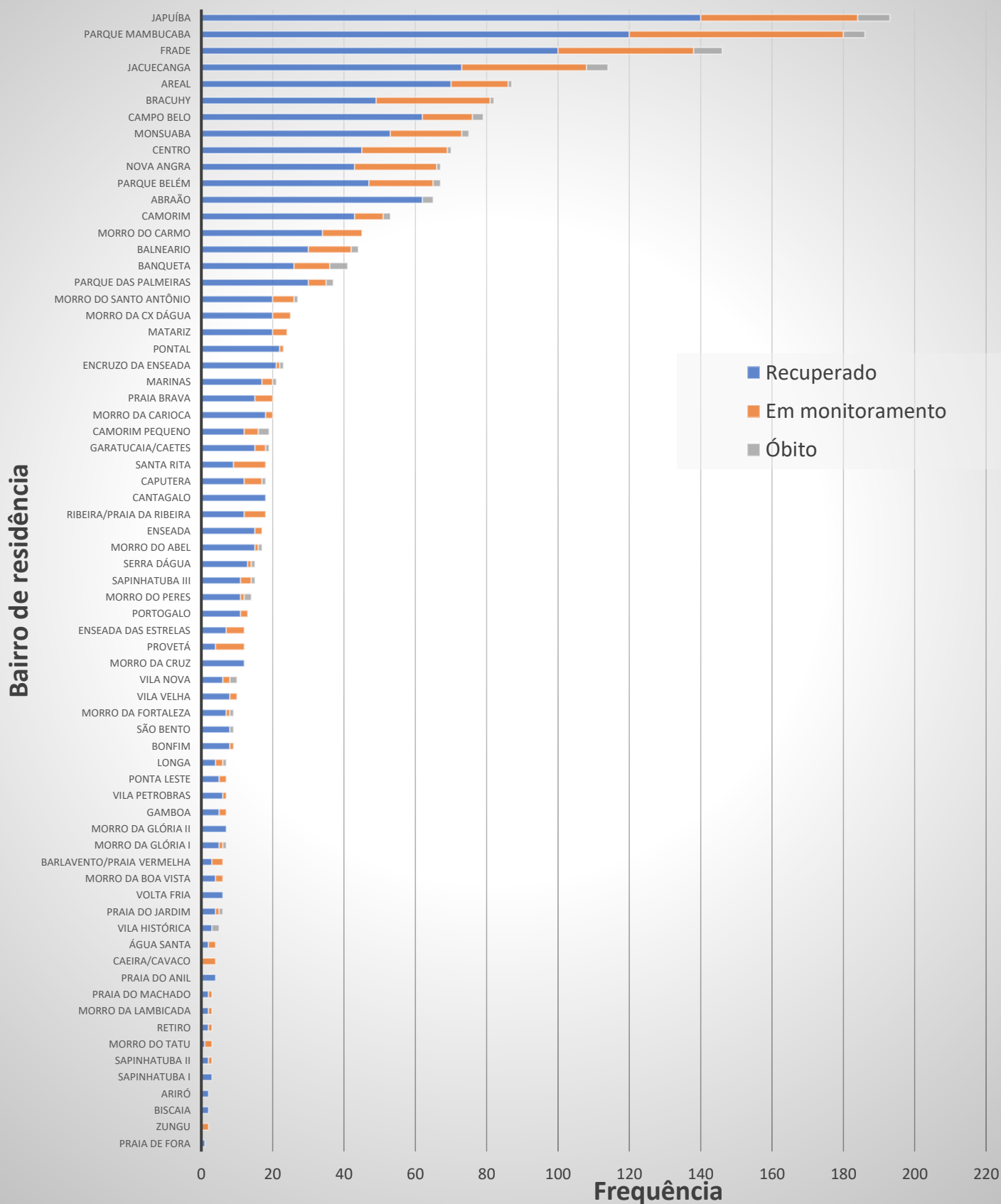
**Gráf. 1 - Frequência de notificação de casos confirmados de COVID-19 por distrito sanitário segundo classificação**





Dados atualizados do dia 1 de janeiro de 2020 até o dia 23 de junho, conforme Boletim Epidemiológico Nº 102/2020.

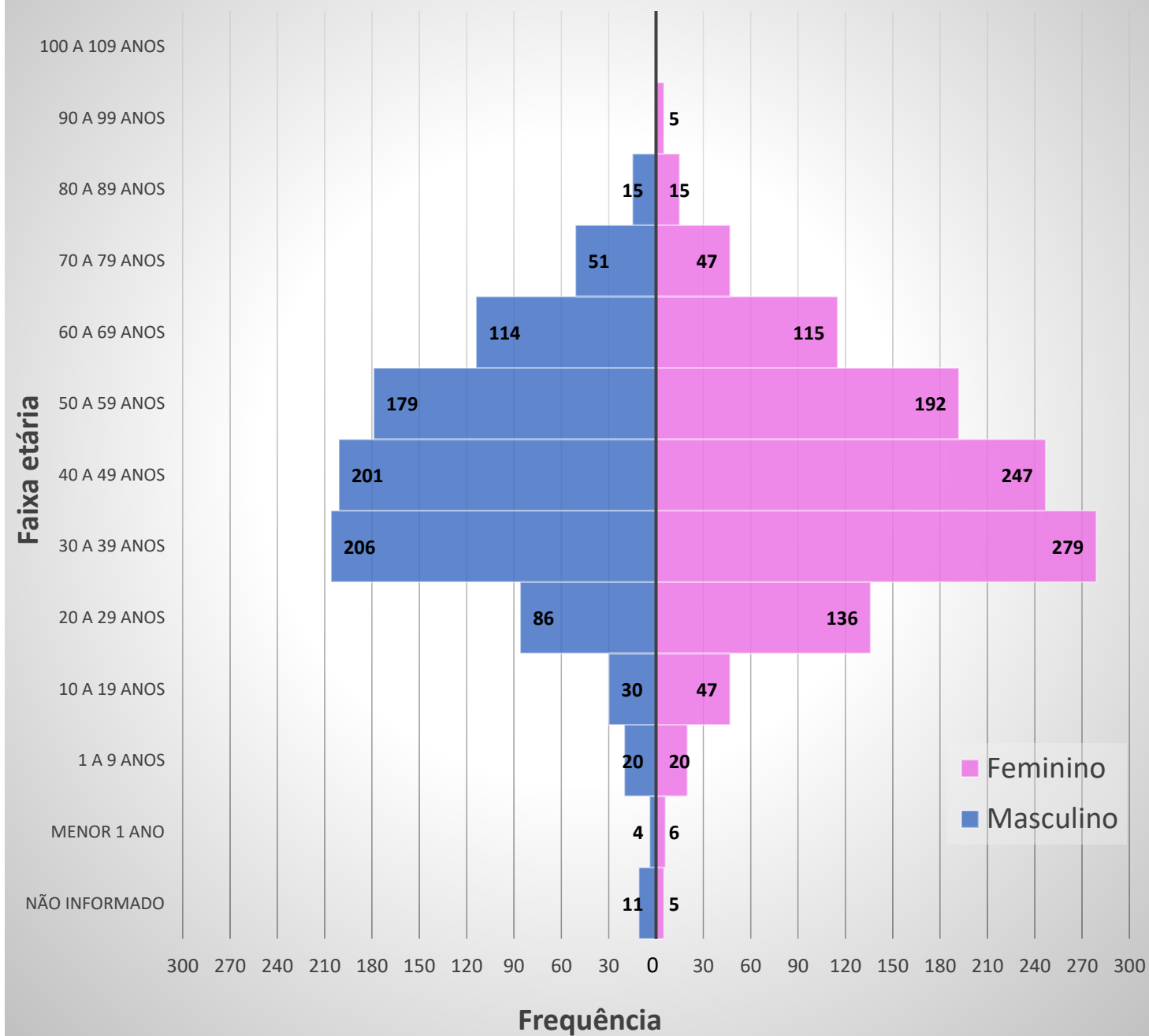
**Gráf. 2 - Frequência de notificação de casos confirmados de COVID-19 por bairro de residência segundo classificação**





Dados atualizados do dia 1 de janeiro de 2020 até o dia 23 de junho, conforme Boletim Epidemiológico N° 102/2020.

**Gráf. 3 - Casos confirmados de COVID-19 por sexo e faixa etária**

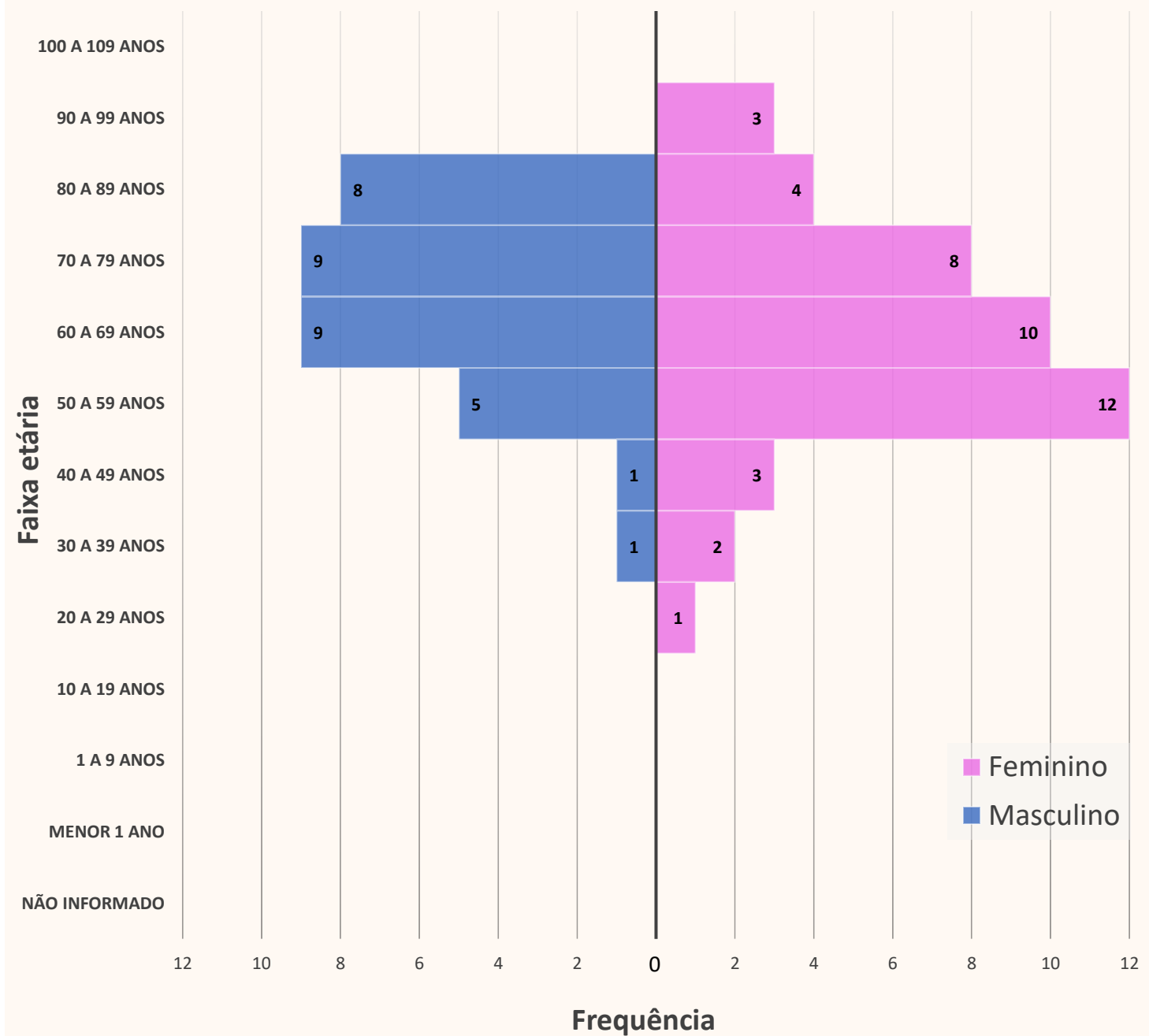


Fonte: SSA.ADVIT



Dados atualizados do dia 1 de janeiro de 2020 até o dia 23 de junho, conforme Boletim Epidemiológico N° 102/2020.

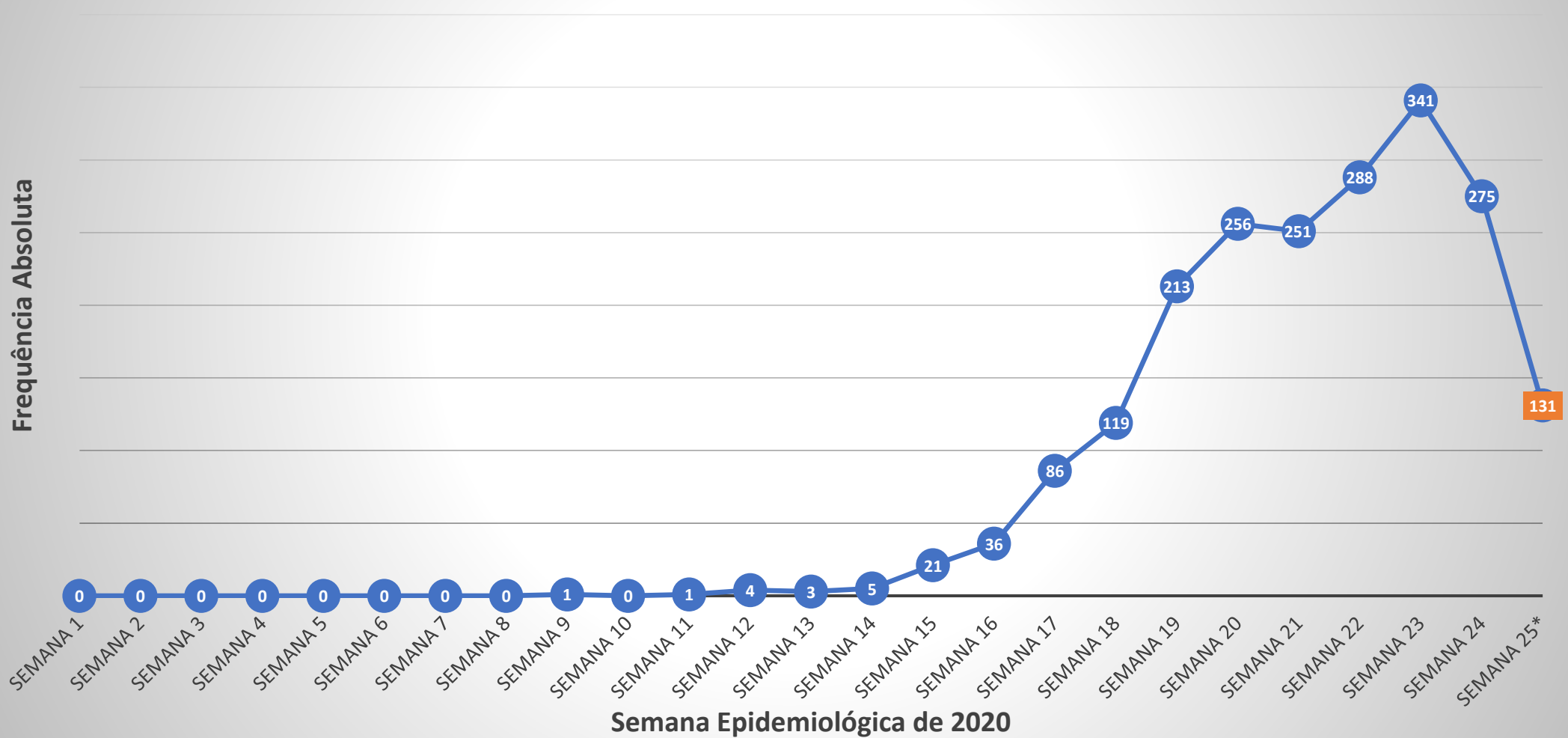
**Gráf. 4 - Óbitos confirmados por COVID-19 por sexo e faixa etária (Residentes em Angra dos Reis)**



Fonte: SSA.ADVIT



### Gráf. 5 - Frequência de casos confirmados para COVID-19 de residentes em Angra dos Reis por semana epidemiológica



\* Em processo de atualização.





**Gráf. 6 - Frequência de óbitos confirmados para COVID-19 de residentes em Angra dos Reis por semana epidemiológica da ocorrência do óbito**

