



Dados atualizados do dia 1 de janeiro de 2020 até o dia 16 de junho, conforme Boletim Epidemiológico Nº 95/2020.

**Tab. 1 - Frequência de notificação de casos confirmados de COVID 19 - por classificação segundo bairro de residência / Residentes em Angra dos Reis.**

Bairro de residência	Casos confirmados			
	Recuperado	Em monitoramento	Óbito	Total
CENTRO	41	19	1	61
BONFIM	7	1	0	8
VILA VELHA	7	3	0	10
PRAIA GRANDE	0	0	0	0
SÃO BENTO	7	1	1	9
TANGUÁ	0	0	0	0
BALNEARIO	26	12	2	40
PRAIA DO ANIL	3	0	0	3
SAPINHATUBA I	2	1	0	3
SAPINHATUBA II	0	2	0	2
SAPINHATUBA III	9	3	1	13
MARINAS	15	1	1	17
PRAIA DO JARDIM	4	1	1	6
MORRO DA CARIOCA	15	1	0	16
MORRO DO ABEL	15	0	0	15
MORRO DO BULLÉ	0	0	0	0
MORRO DA CX DÁGUA	12	9	0	21
MORRO DO CARMO	26	8	0	34
MORRO DO PERES	8	3	2	13
MORRO DO TATU	1	0	0	1
MORRO DA FORTALEZA	4	0	0	4
MORRO DA GLÓRIA I	4	1	1	6
MORRO DA GLÓRIA II	6	1	0	7
MORRO DO SANTO ANTÔNIO	11	5	1	17
ILHA DA GIPOIA	0	0	0	0
VOLTA FRIA	5	1	0	6
MORRO DA CRUZ	7	4	0	11
PARQUE DAS PALMEIRAS	27	5	2	34
IGNORADO I DISTRITO	0	0	0	0
<b>Total I Distrito</b>	<b>262</b>	<b>82</b>	<b>13</b>	<b>357</b>
JAPUÍBA	115	42	8	165
ENSEADA	12	2	0	14
ENCRUZO DA ENSEADA	12	5	1	18
RETIRO	2	1	0	3
RIBEIRA/PRAIA DA RIBEIRA	7	7	0	14
VILA NOVA	6	1	2	9

Bairro de residência	Recuperado	Em monitoramento	Óbito	Total
AREAL	43	28	1	72
PARQUE BELÉM	24	35	2	61
BANQUETA	13	14	5	32
CAMPO BELO	40	30	2	72
PONTAL	16	3	0	19
GAMBOA	4	2	0	6
SERRA DÁGUA	6	2	0	8
ZUNGU	0	1	0	1
VILELA	0	0	0	0
JURUMIRIM	0	0	0	0
NOVA ANGRA	35	29	1	65
CAEIRA/CAVACO	0	0	0	0
IGNORADO II DISTRITO	0	0	0	0
<b>Total II Distrito</b>	<b>335</b>	<b>202</b>	<b>22</b>	<b>559</b>
ÁGUA SANTA	2	1	0	3
VILA PETROBRAS	5	1	0	6
MONSUABA	40	23	2	65
PARAÍSO	0	0	0	0
BISCAIA	2	0	0	2
PONTA LESTE	5	2	0	7
MACIEIS	0	0	0	0
PORTOGALO	6	3	0	9
CANTAGALO	13	3	0	16
GARATUCAIA/CAETES	12	3	1	16
JACUECANGA	53	40	6	99
MOMBAÇA	0	0	0	0
CAMORIM PEQUENO	6	2	2	10
CAMORIM	32	10	1	43
CAPUTERA	10	3	1	14
MORRO DA LAMBICADA	2	0	0	2
PRAIA DO MACHADO	1	1	0	2
IGNORADO III DISTRITO	0	0	0	0
<b>Total III Distrito</b>	<b>189</b>	<b>92</b>	<b>13</b>	<b>294</b>
FRADE	63	59	4	126
BRACUHY	31	24	1	56
ARIRÓ	2	0	0	2
ITANEMA	1	0	0	1
NOVA ITANEMA	0	0	0	0
PIRAQUARA/GUARIBA	0	1	0	1
PRAIA BRAVA	12	5	0	17
VILA HISTÓRICA	3	0	2	5
PARQUE MAMBUCABA	104	55	5	164

Bairro de residência	Recuperado	Em monitoramento	Óbito	Total
MORRO DA BOA VISTA	4	0	0	4
SERTÃO DO PEREQUE	0	0	0	0
SANTA RITA	6	6	0	12
CONDOMÍNIO DO FRADE	0	0	0	0
BARLAVENTO/PRAIA VERMELHA	3	2	0	5
IGNORADO IV DISTRITO	0	0	0	0
<b>Total IV Distrito</b>	<b>229</b>	<b>152</b>	<b>12</b>	<b>393</b>
ABRAÃO	47	7	2	56
PALMAS	0	0	0	0
LOPES MENDES	0	0	0	0
AROEIRAS	0	0	0	0
DOIS RIOS	1	0	0	1
PARNAIOCA	0	0	0	0
AVENTUREIRO	0	0	0	0
PROVETÁ	1	11	0	12
PRAIA VERMELHA	0	0	0	0
ARAÇATIBA	0	0	0	0
SITIO FORTE	1	0	0	1
MAGUARIQUECABA/MARINHEIRO	0	0	0	0
UBATUBA	0	0	0	0
TAPERA	0	0	0	0
MATARIZ	13	11	0	24
BANANAL	0	0	0	0
ENSEADA DAS ESTRELAS	6	2	0	8
PRAIA DE FORA	0	1	0	1
FAZENDA	0	0	0	0
CAMIRANGA	0	0	0	0
JAPARIZ	0	0	0	0
COMPRIDA	0	0	0	0
OUTRAS ILHAS	0	0	0	0
FREGUESIA DE SANTANA	0	0	0	0
PASSA TERRA	0	0	0	0
LONGA	2	2	1	5
IGNORADO V DISTRITO	0	0	0	0
<b>Total V Distrito</b>	<b>71</b>	<b>34</b>	<b>3</b>	<b>108</b>
BAIRRO NÃO INFORMADO	0	0	0	0
<b>Total</b>	<b>1086</b>	<b>562</b>	<b>63</b>	<b>1711</b>

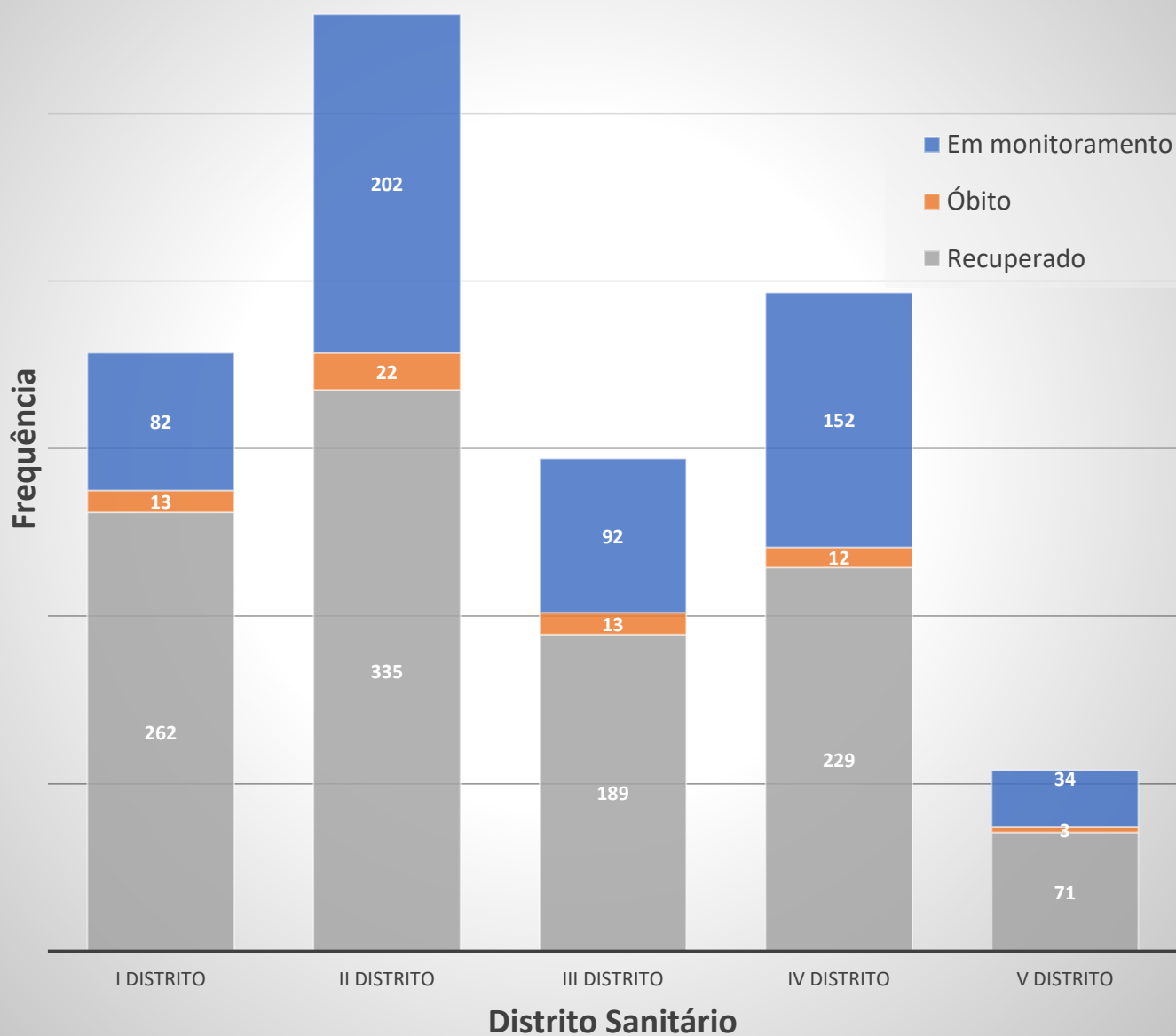


Estado do Rio de Janeiro  
 Prefeitura Municipal de Angra dos Reis  
 Secretaria Municipal de Saúde  
 Superintendência de Atenção à Saúde  
 Departamento de Saúde Coletiva  
 Coordenação de Vigilância Epidemiológica  
 Assistência de Dados Vitais

## Relatório: 66/2020 SSA.ADVIT

Dados atualizados do dia 1 de janeiro de 2020 até o dia 16 de junho, conforme Boletim Epidemiológico Nº 95/2020.

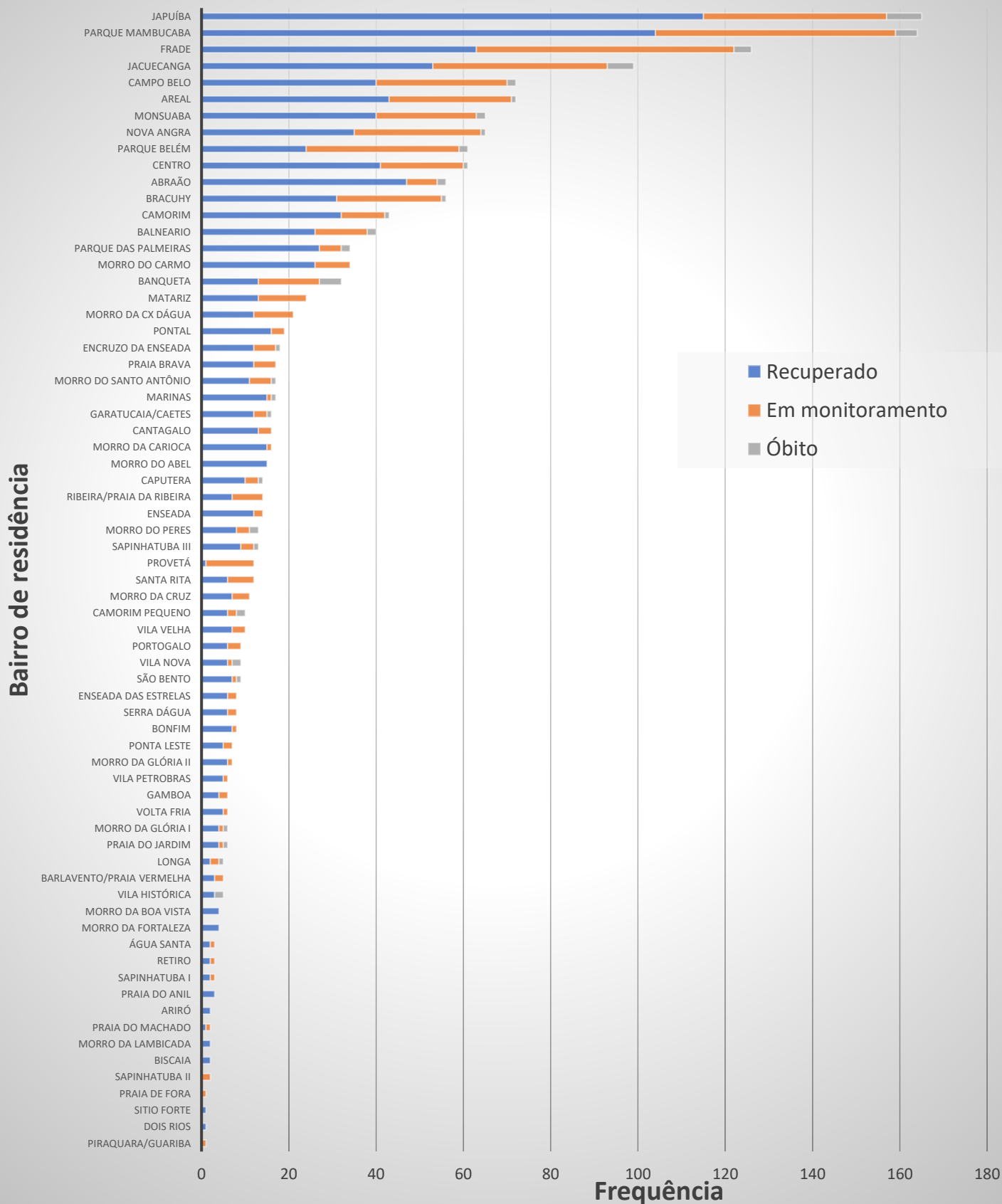
**Gráf. 1 - Frequência de notificação de casos confirmados de COVID-19 por distrito sanitário segundo classificação**





Dados atualizados do dia 1 de janeiro de 2020 até o dia 16 de junho, conforme Boletim Epidemiológico Nº 95/2020.

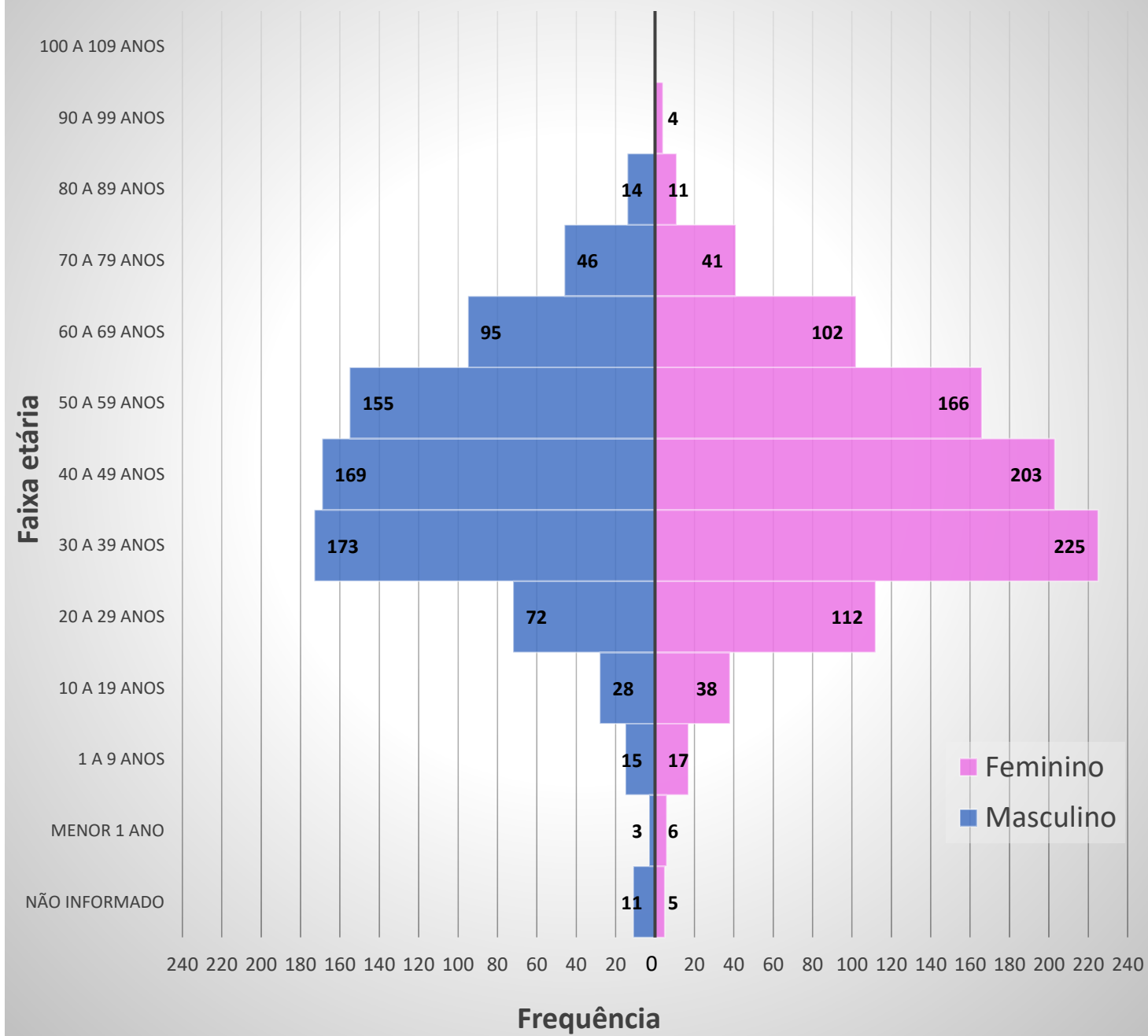
**Gráf. 2 - Frequência de notificação de casos confirmados de COVID-19 por bairro de residência segundo classificação**





Dados atualizados do dia 1 de janeiro de 2020 até o dia 16 de junho, conforme Boletim Epidemiológico N° 95/2020.

Gráf. 3 - Casos confirmados de COVID-19 por sexo e faixa etária

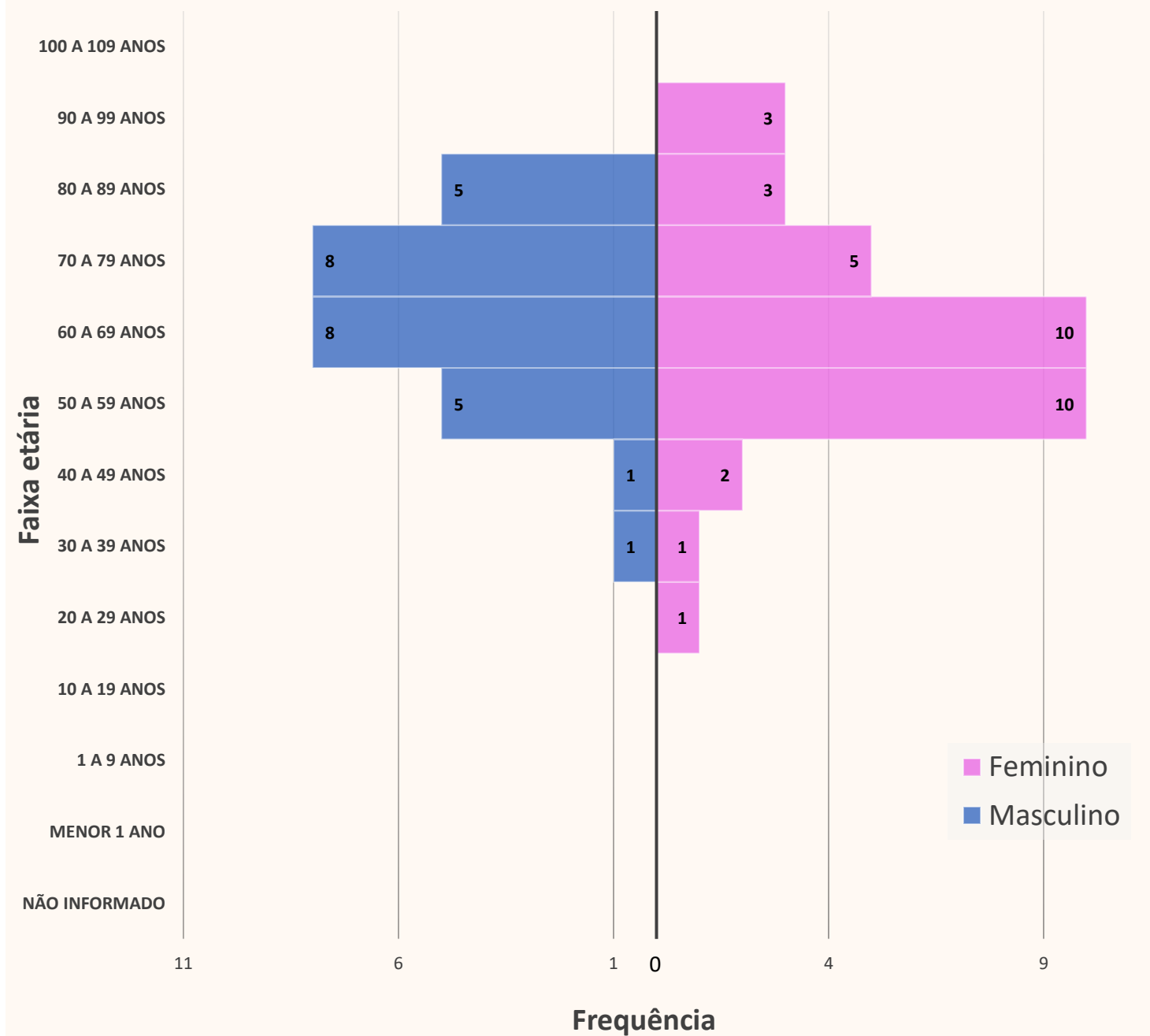


Fonte: SSA.ADVIT



Dados atualizados do dia 1 de janeiro de 2020 até o dia 16 de junho, conforme Boletim Epidemiológico N° 95/2020.

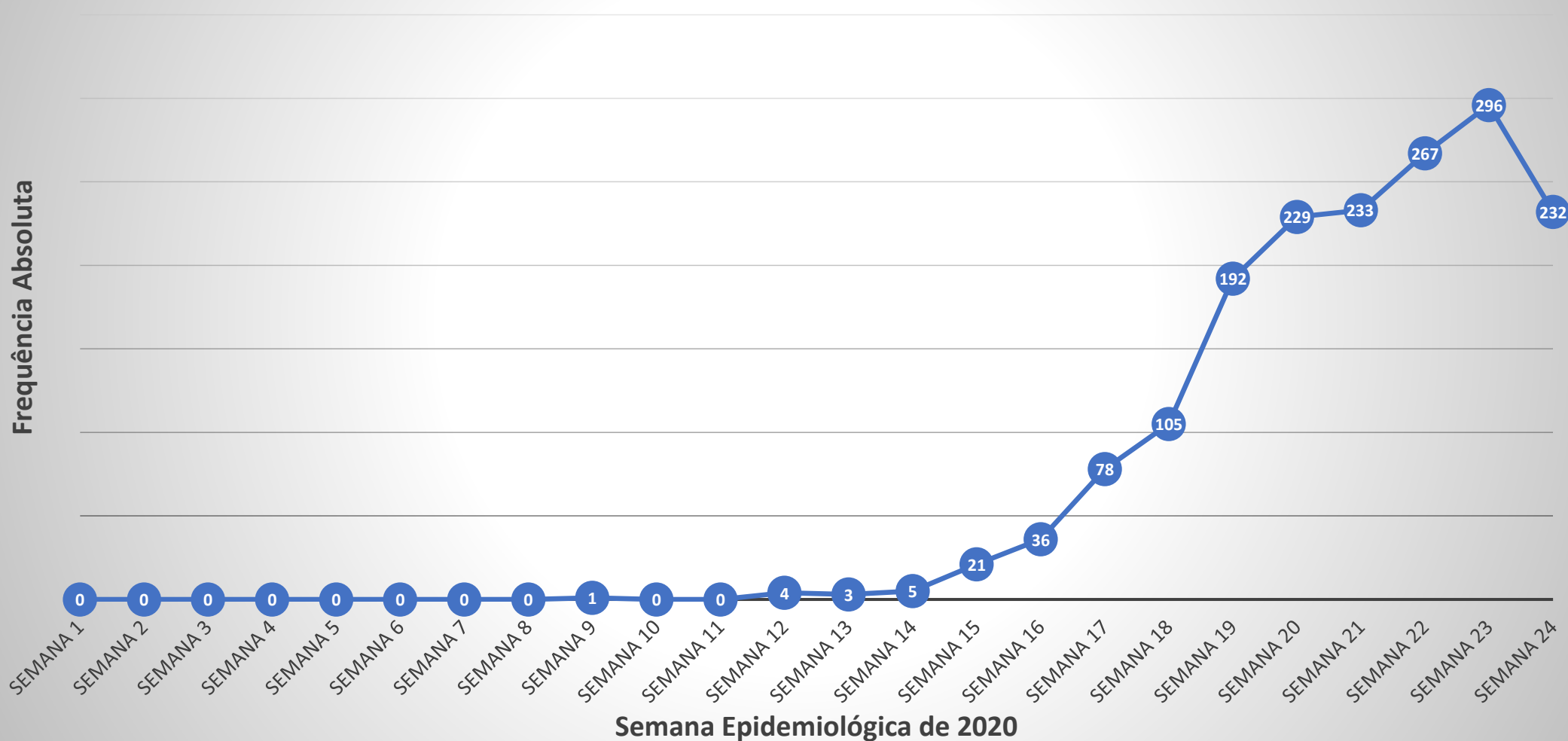
**Gráf. 4 - Óbitos confirmados por COVID-19 por sexo e faixa etária (Residentes em Angra dos Reis)**



Fonte: SSA.ADVIT



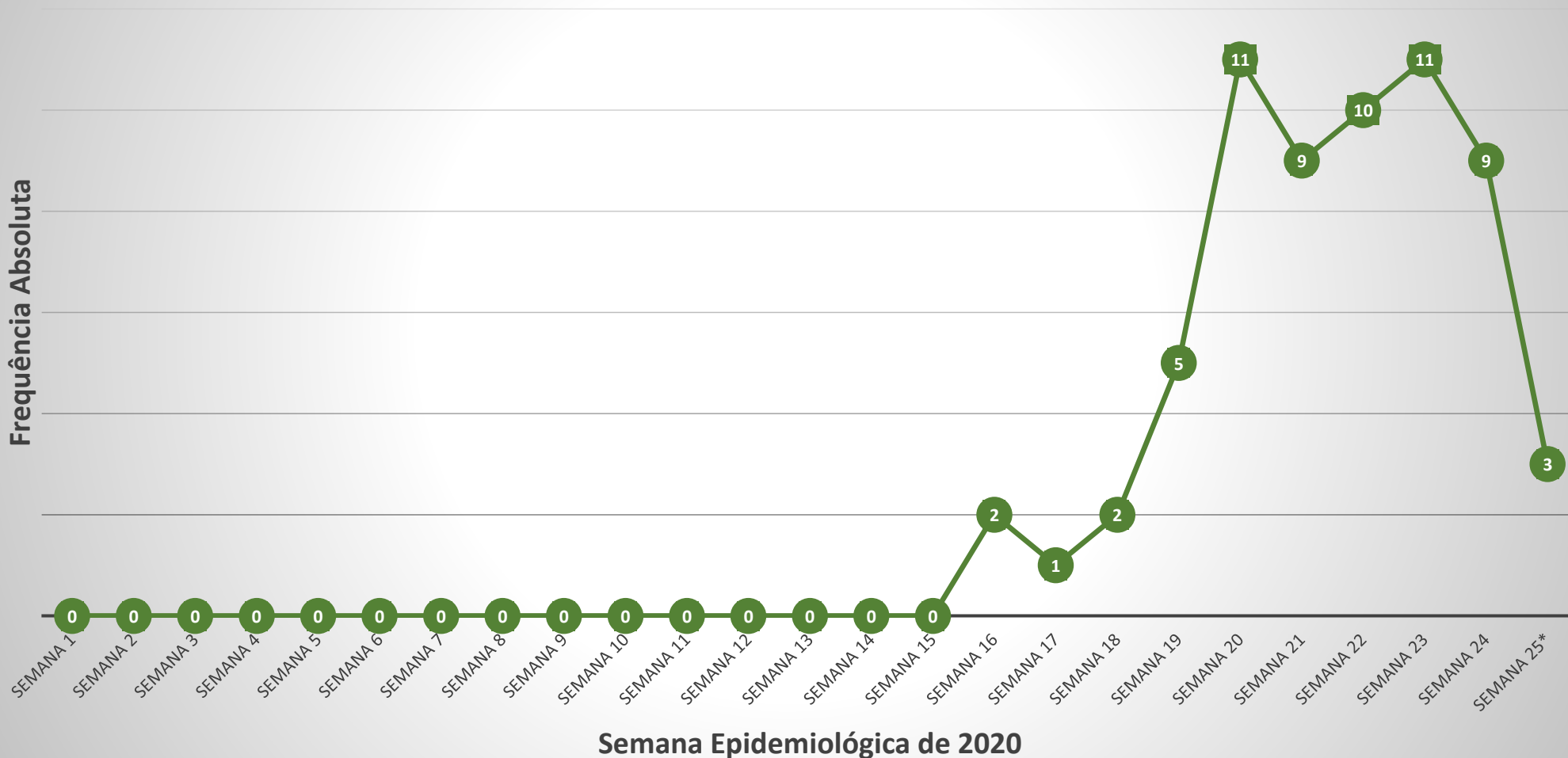
**Gráf. 5 - Frequência de casos confirmados para COVID-19 de residentes em Angra dos Reis por semana epidemiológica**







**Gráf. 6 - Frequência de óbitos confirmados para COVID-19 de residentes em Angra dos Reis por semana epidemiológica da ocorrência do óbito**



\*Semana 25 em processo de atualização.