



Dados atualizados do dia 1 de janeiro de 2020 até o dia 2 de junho, conforme Boletim Epidemiológico Nº 81/2020.

**Tab. 1 - Frequência de notificação de suspeitas de COVID 19 - por classificação segundo bairro de residência / Residentes em Angra dos Reis.**

Bairro de residência	Suspeito	Confirmado	Descartado	Total
CENTRO	121	32	7	160
BONFIM	14	5	2	21
VILA VELHA	16	8	2	26
PRAIA GRANDE	9	0	1	10
SÃO BENTO	12	5	0	17
TANGUÁ	0	0	0	0
BALNEARIO	62	24	7	93
PRAIA DO ANIL	15	1	0	16
SAPINHATUBA I	16	2	1	19
SAPINHATUBA II	11	0	0	11
SAPINHATUBA III	23	6	0	29
MARINAS	58	14	4	76
PRAIA DO JARDIM	14	5	1	20
MORRO DA CARIOCA	28	12	0	40
MORRO DO ABEL	15	11	1	27
MORRO DO BULLÉ	0	0	0	0
MORRO DA CX DÁGUA	20	7	0	27
MORRO DO CARMO	53	26	3	82
MORRO DO PERES	40	7	2	49
MORRO DO TATU	4	1	0	5
MORRO DA FORTALEZA	13	3	0	16
MORRO DA GLÓRIA I	27	3	2	32
MORRO DA GLÓRIA II	24	4	1	29
MORRO DO SANTO ANTÔNIO	48	11	1	60
ILHA DA GIPOIA	0	0	0	0
VOLTA FRIA	11	3	0	14
MORRO DA CRUZ	30	6	1	37
PARQUE DAS PALMEIRAS	68	22	14	104
IGNORADO I DISTRITO	0	0	0	0
<b>Total I Distrito</b>	<b>752</b>	<b>218</b>	<b>50</b>	<b>1020</b>
JAPUÍBA	464	119	9	592
ENSEADA	28	11	0	39
ENCRUZO DA ENSEADA	51	9	2	62
RETIRO	9	1	2	12
RIBEIRA/PRAIA DA RIBEIRA	46	4	3	53
VILA NOVA	32	3	0	35

Bairro de residência	Suspeito	Confirmado	Descartado	Total
AREAL	117	40	1	158
PARQUE BELÉM	211	17	3	231
BANQUETA	134	18	5	157
CAMPO BELO	171	33	5	209
PONTAL	34	13	2	49
GAMBOA	29	3	0	32
SERRA DÁGUA	21	5	0	26
ZUNGU	0	0	0	0
VILELA	0	0	0	0
JURUMIRIM	0	0	0	0
NOVA ANGRA	168	36	8	212
CAEIRA/CAVACO	5	0	0	5
IGNORADO II DISTRITO	0	0	0	0
<b>Total II Distrito</b>	<b>1520</b>	<b>312</b>	<b>40</b>	<b>1872</b>
ÁGUA SANTA	7	1	1	9
VILA PETROBRAS	14	4	1	19
MONSUABA	134	44	2	180
PARAÍSO	0	0	0	0
BISCAIA	0	2	0	2
PONTA LESTE	9	3	0	12
MACIEIS	0	0	0	0
PORTOGALO	33	5	1	39
CANTAGALO	24	12	0	36
GARATUCAIA/CAETES	37	13	0	50
JACUECANGA	182	64	12	258
MOMBAÇA	5	0	1	6
CAMORIM PEQUENO	45	7	0	52
CAMORIM	90	31	3	124
CAPUTERA	18	8	0	26
MORRO DA LAMBICADA	6	2	0	8
PRAIA DO MACHADO	9	1	0	10
IGNORADO III DISTRITO	0	0	0	0
<b>Total III Distrito</b>	<b>613</b>	<b>197</b>	<b>21</b>	<b>831</b>
FRADE	324	56	4	384
BRACUHY	169	30	4	203
ARIRÓ	10	2	0	12
ITANEMA	4	1	0	5
NOVA ITANEMA	1	0	0	1
PIRAQUARA/GUARIBA	0	0	0	0
PRAIA BRAVA	25	12	6	43
VILA HISTÓRICA	13	2	0	15
PARQUE MAMBUCABA	542	88	9	639

Bairro de residência	Suspeito	Confirmado	Descartado	Total
MORRO DA BOA VISTA	7	4	0	11
SERTÃO DO PEREQUE	0	0	0	0
SANTA RITA	35	3	4	42
CONDOMÍNIO DO FRADE	0	0	0	0
BARLAVENTO/PRAIA VERMELHA	3	3	0	6
IGNORADO IV DISTRITO	0	0	0	0
<b>Total IV Distrito</b>	<b>1133</b>	<b>201</b>	<b>27</b>	<b>1361</b>
ABRAÃO	25	24	2	51
PALMAS	0	0	0	0
LOPES MENDES	0	0	0	0
AROEIRAS	0	0	0	0
DOIS RIOS	0	1	0	1
PARNAIOCA	0	0	0	0
AVENTUREIRO	1	0	0	1
PROVETÁ	8	0	0	8
PRAIA VERMELHA	3	0	0	3
ARAÇATIBA	3	0	0	3
SITIO FORTE	0	1	0	1
MAGUARIQUECABA/MARINHEIRO	0	0	0	0
UBATUBA	0	0	0	0
TAPERA	0	0	0	0
MATARIZ	5	9	0	14
BANANAL	1	0	0	1
ENSEADA DAS ESTRELAS	0	3	0	3
PRAIA DE FORA	1	0	0	1
FAZENDA	0	0	0	0
CAMIRANGA	0	0	0	0
JAPARIZ	1	0	0	1
COMPRIDA	0	0	0	0
OUTRAS ILHAS	0	0	0	0
FREGUESIA DE SANTANA	0	0	0	0
PASSA TERRA	0	0	0	0
LONGA	3	0	0	3
IGNORADO V DISTRITO	3	0	0	3
<b>Total V Distrito</b>	<b>54</b>	<b>38</b>	<b>2</b>	<b>94</b>
BAIRRO NÃO INFORMADO	76	13	8	97
<b>Total</b>	<b>4148</b>	<b>979</b>	<b>148</b>	<b>5275</b>

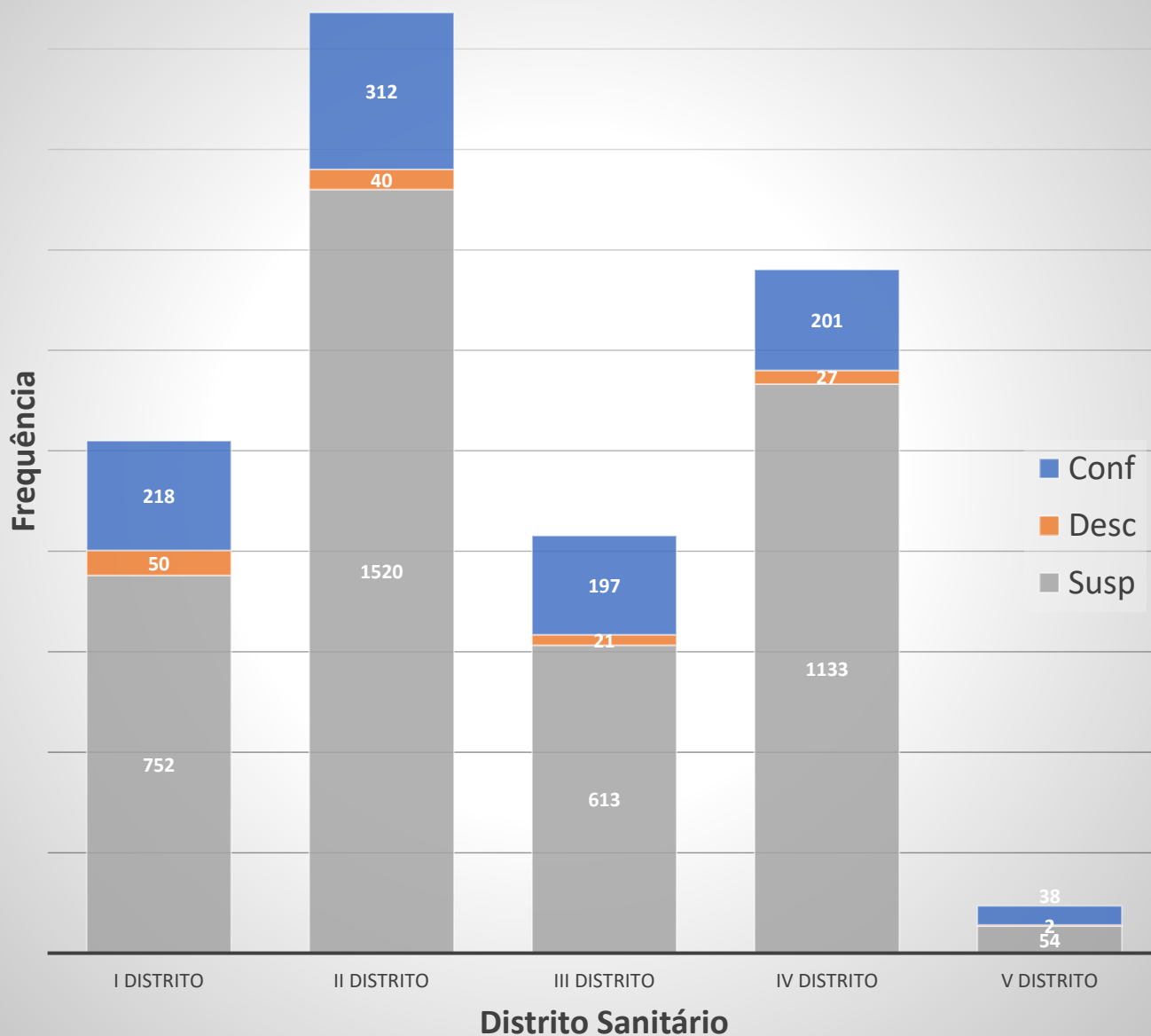


Estado do Rio de Janeiro  
 Prefeitura Municipal de Angra dos Reis  
 Secretaria Municipal de Saúde  
 Superintendência de Atenção à Saúde  
 Departamento de Saúde Coletiva  
 Coordenação de Vigilância Epidemiológica  
 Assistência de Dados Vitais

## Relatório: 62/2020 SSA.ADVIT

Dados atualizados do dia 1 de janeiro de 2020 até o dia 2 de junho, conforme Boletim Epidemiológico Nº 81/2020.

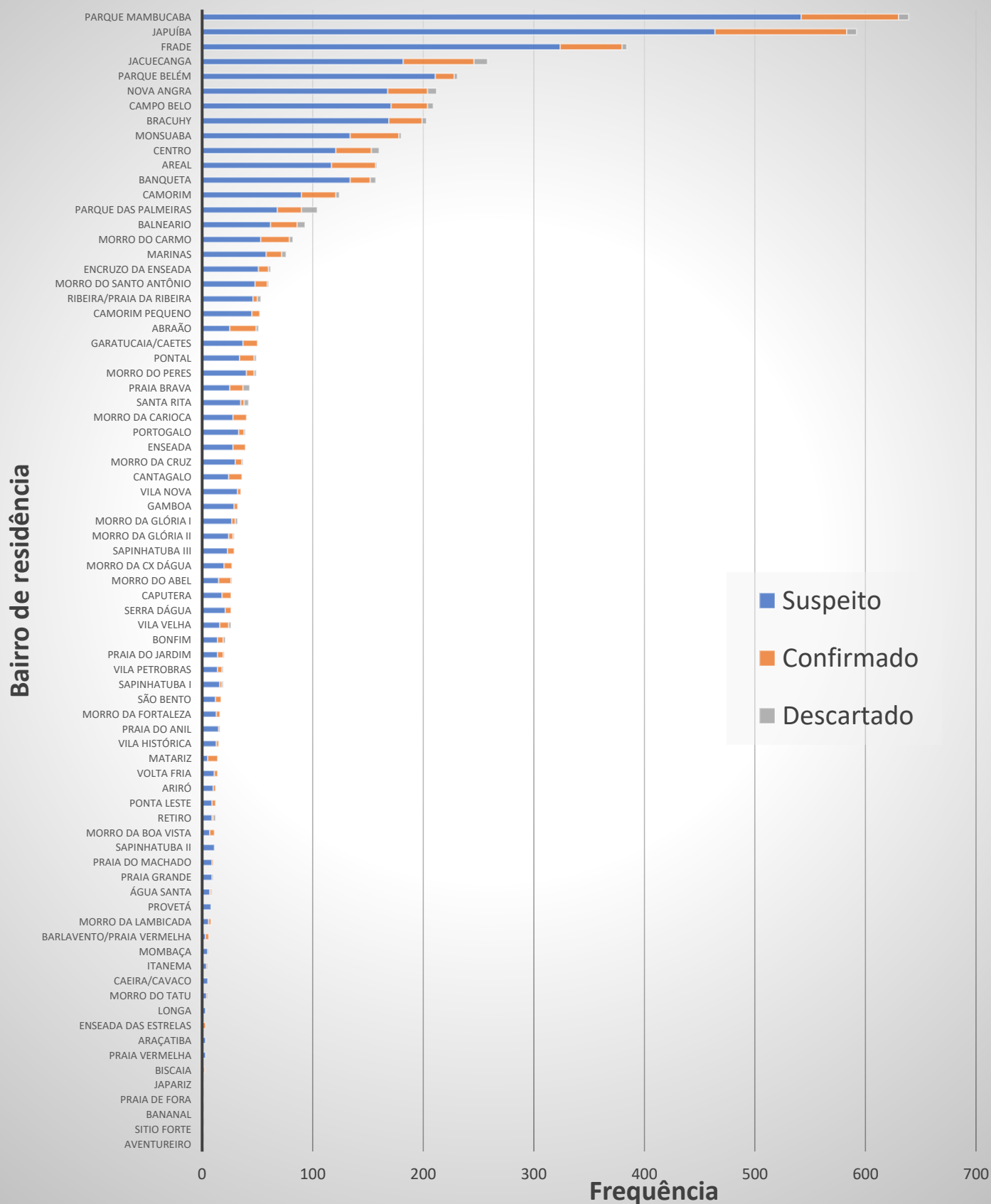
**Gráf. 1 - Frequência de notificação de casos suspeitos de COVID-19 por distrito sanitário segundo classificação**





Dados atualizados do dia 1 de janeiro de 2020 até o dia 2 de junho, conforme Boletim Epidemiológico Nº 81/2020.

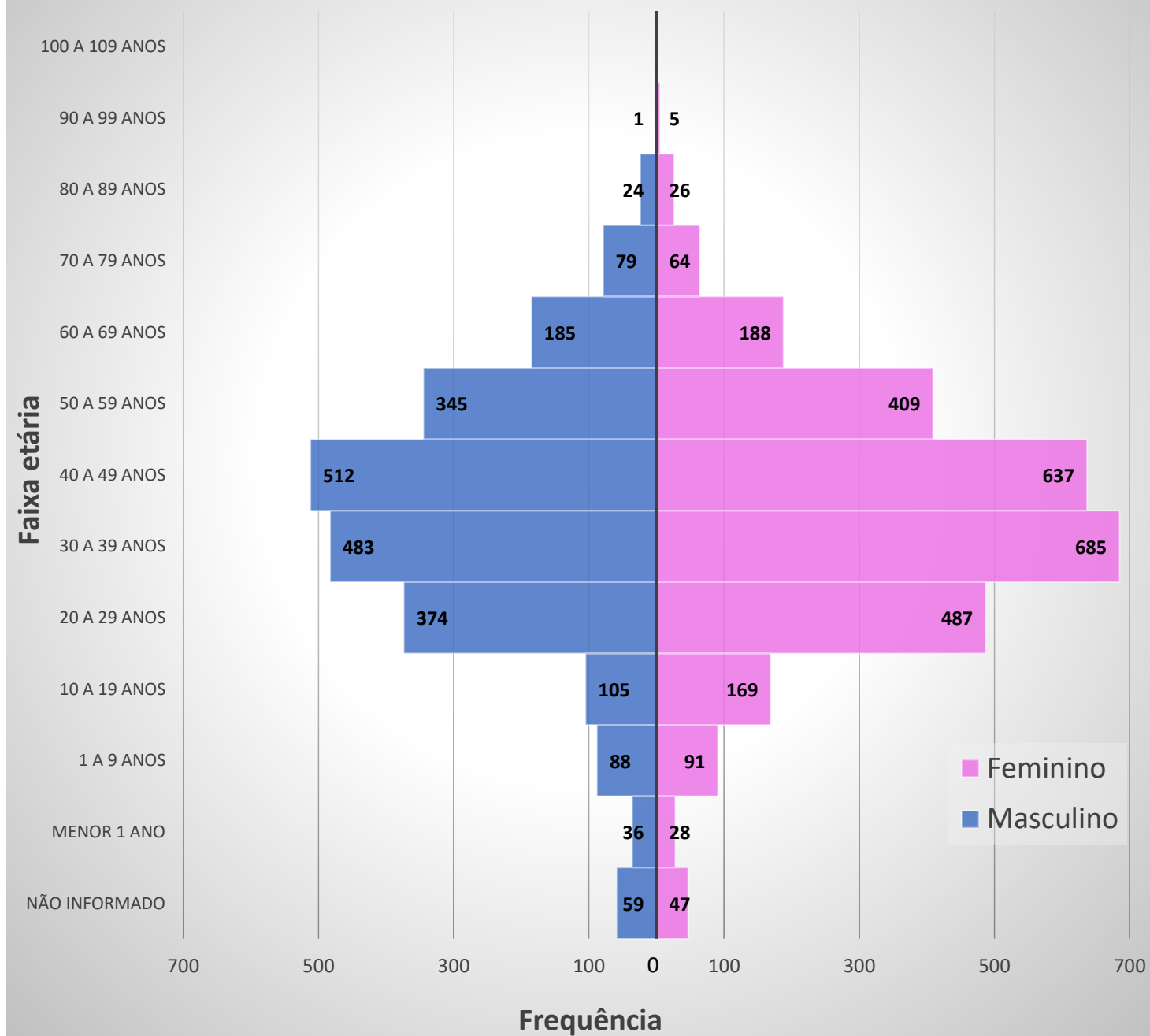
**Gráf. 2 - Frequência de notificação de suspeitas de COVID-19 por bairro de residência segundo classificação**





Dados atualizados do dia 1 de janeiro de 2020 até o dia 2 de junho, conforme Boletim Epidemiológico N° 81/2020.

**Gráf. 3 - Casos suspeitos de COVID-19 por sexo e faixa etária (excluídos os casos descartados)**

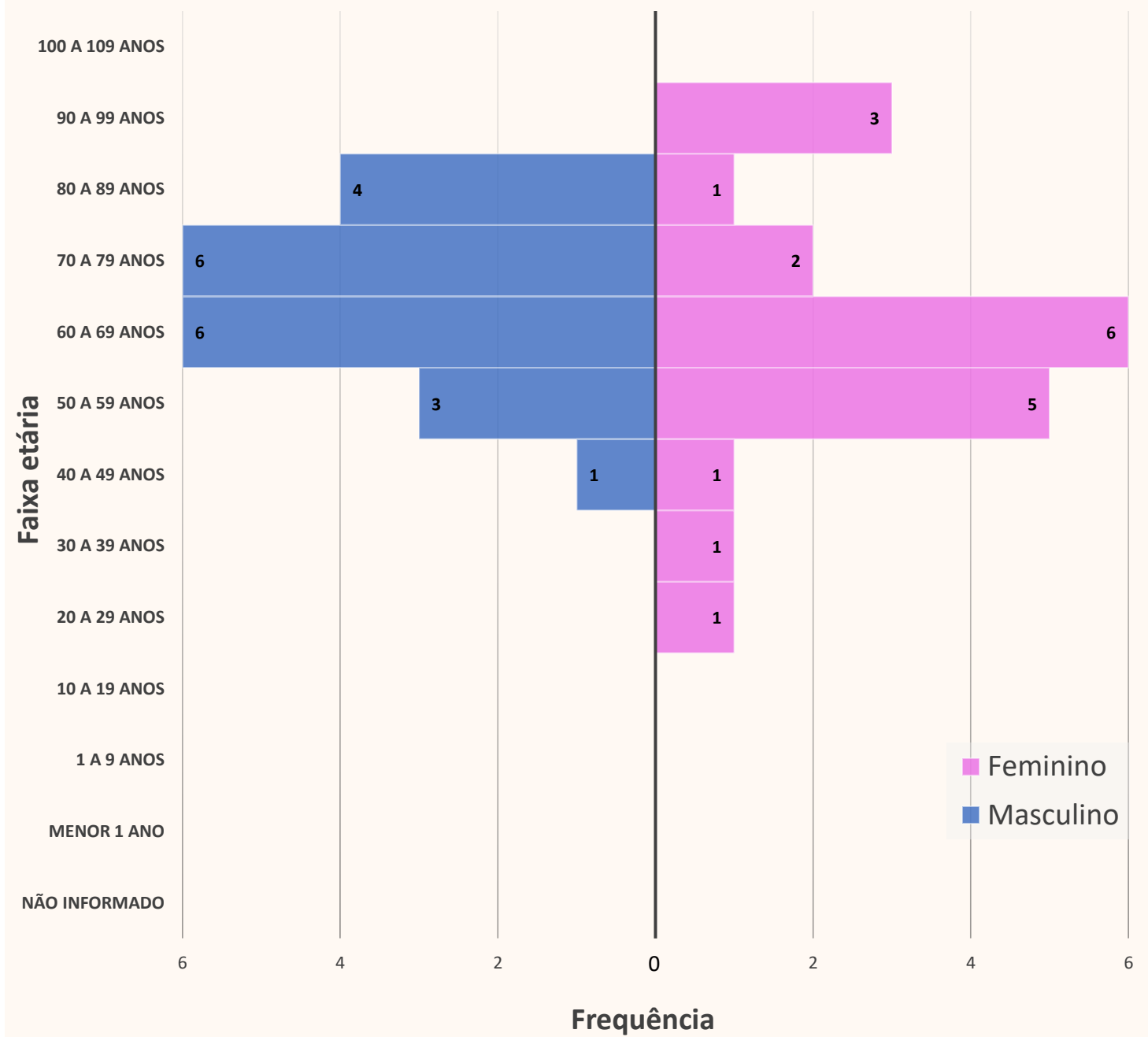


Fonte: SSA.ADVIT



Dados atualizados do dia 1 de janeiro de 2020 até o dia 2 de junho, conforme Boletim Epidemiológico Nº 81/2020.

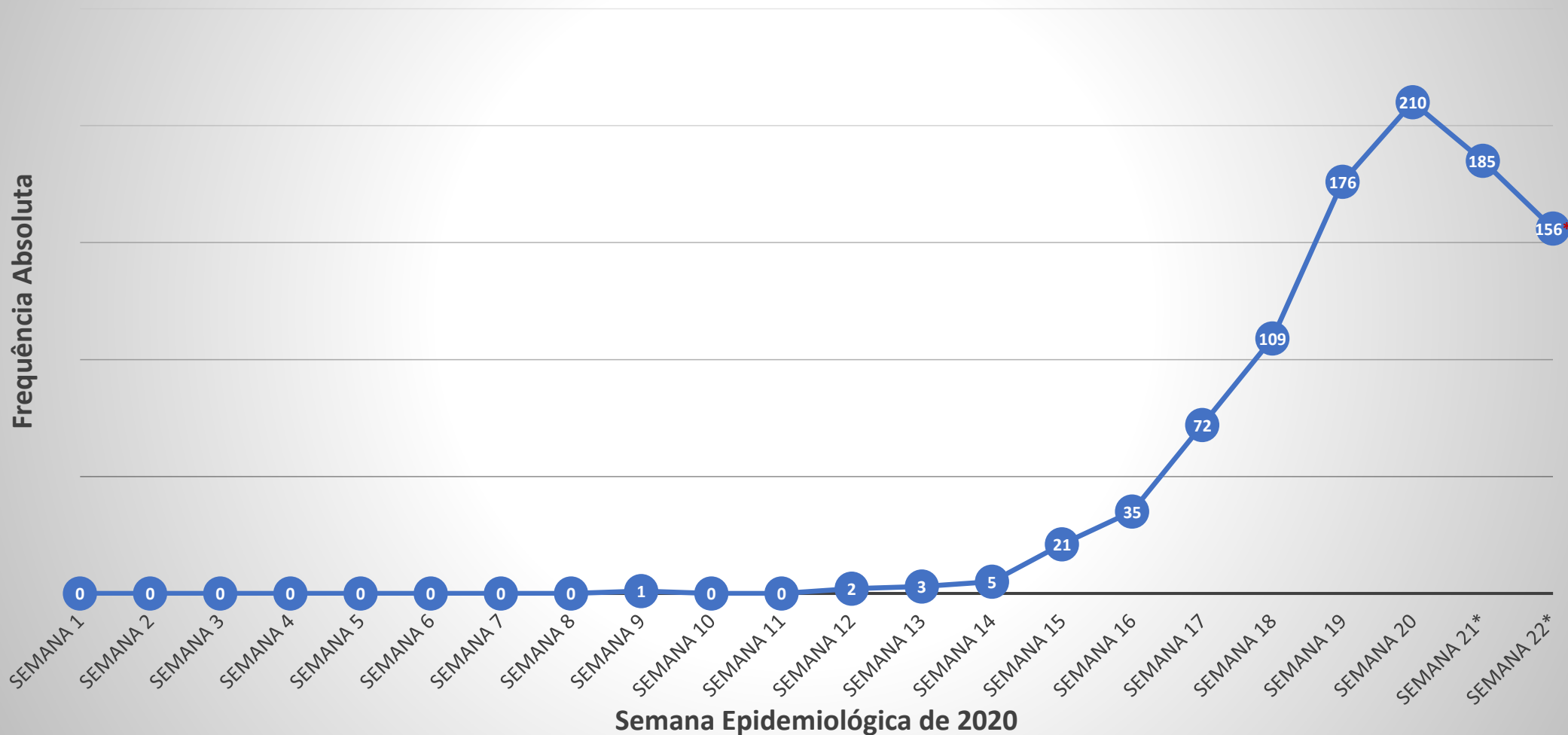
**Gráf. 4 - Óbitos confirmados por COVID-19 por sexo e faixa etária (Residentes em Angra dos Reis)**



Fonte: SSA.ADVIT



**Gráf. 5 - Frequência de casos confirmados para COVID-19 de residentes em Angra dos Reis por semana epidemiológica**



\* Em processo de atualização.