



Estado do Rio de Janeiro
 Prefeitura Municipal de Angra dos Reis
 Secretaria Municipal de Saúde
 Superintendência de Atenção à Saúde
 Departamento de Saúde Coletiva
 Coordenação de Vigilância Epidemiológica
 Assistência de Dados Vitais

Relatório: 61/2020 SSA.ADVIT

Dados atualizados do dia 1 de janeiro de 2020 até o dia 22 de maio, conforme Boletim Epidemiológico N° 70/2020.

Tab. 1 - Frequência de notificação de suspeitas de COVID 19 - por classificação segundo bairro de residência / Residentes em Angra dos Reis.

Bairro de residência	Suspeito	Confirmado	Descartado	Total
CENTRO	85	22	5	112
BONFIM	15	5	0	20
VILA VELHA	14	3	0	17
PRAIA GRANDE	9	0	1	10
SÃO BENTO	11	4	0	15
TANGUÁ	0	0	0	0
BALNEARIO	53	14	5	72
PRAIA DO ANIL	14	0	0	14
SAPINHATUBA I	11	2	1	14
SAPINHATUBA II	11	0	0	11
SAPINHATUBA III	17	3	0	20
MARINAS	51	11	12	74
PRAIA DO JARDIM	12	4	1	17
MORRO DA CARIOCA	24	8	0	32
MORRO DO ABEL	11	6	1	18
MORRO DO BULLÉ	0	0	0	0
MORRO DA CX DÁGUA	14	3	0	17
MORRO DO CARMO	63	13	1	77
MORRO DO PERES	30	3	2	35
MORRO DO TATU	5	0	0	5
MORRO DA FORTALEZA	11	1	0	12
MORRO DA GLÓRIA I	23	2	2	27
MORRO DA GLÓRIA II	22	2	1	25
MORRO DO SANTO ANTÔNIO	50	2	1	53
ILHA DA GIPOIA	0	0	0	0
VOLTA FRIA	9	2	1	12
MORRO DA CRUZ	30	3	1	34
PARQUE DAS PALMEIRAS	60	14	11	85
IGNORADO I DISTRITO	0	0	0	0
Total I Distrito	655	127	46	828
JAPUÍBA	390	68	7	465
ENSEADA	28	8	0	36
ENCRUZO DA ENSEADA	37	6	1	44
RETIRO	9	1	1	11
RIBEIRA/PRAIA DA RIBEIRA	34	2	1	37
VILA NOVA	25	1	0	26

Bairro de residência	Suspeito	Confirmado	Descartado	Total
AREAL	83	31	1	115
PARQUE BELÉM	163	5	3	171
BANQUETA	103	8	5	116
CAMPO BELO	135	18	4	157
PONTAL	28	11	2	41
GAMBOA	26	3	0	29
SERRA DÁGUA	11	2	0	13
ZUNGU	0	0	0	0
VILELA	0	0	0	0
JURUMIRIM	0	0	0	0
NOVA ANGRA	140	24	6	170
CAEIRA/CAVACO	4	0	0	4
IGNORADO II DISTRITO	0	0	0	0
Total II Distrito	1216	188	31	1435
ÁGUA SANTA	5	1	1	7
VILA PETROBRAS	9	2	1	12
MONSUABA	107	23	2	132
PARAÍSO	0	0	0	0
BISCAIA	0	1	0	1
PONTA LESTE	2	3	0	5
MACIEIS	0	0	0	0
PORTOGALO	22	2	1	25
CANTAGALO	18	8	0	26
GARATUCAIA/CAETES	30	10	0	40
JACUECANGA	158	36	7	201
MOMBAÇA	4	0	1	5
CAMORIM PEQUENO	33	4	0	37
CAMORIM	71	22	3	96
CAPUTERA	11	3	0	14
MORRO DA LAMBICADA	5	2	0	7
PRAIA DO MACHADO	8	1	0	9
IGNORADO III DISTRITO	0	0	0	0
Total III Distrito	483	118	16	617
FRADE	258	31	4	293
BRACUHY	168	20	3	191
ARIRÓ	7	2	0	9
ITANEMA	4	1	0	5
NOVA ITANEMA	1	0	0	1
PIRAQUARA/GUARIBA	0	0	0	0
PRAIA BRAVA	21	7	4	32
VILA HISTÓRICA	8	1	0	9
PARQUE MAMBUCABA	415	51	6	472

Bairro de residência	Suspeito	Confirmado	Descartado	Total
MORRO DA BOA VISTA	7	4	0	11
SERTÃO DO PEREQUE	0	0	0	0
SANTA RITA	30	1	3	34
CONDOMÍNIO DO FRADE	0	0	0	0
BARLAVENTO/PRAIA VERMELHA	3	1	0	4
IGNORADO IV DISTRITO	0	0	0	0
Total IV Distrito	922	119	20	1061
ABRAÃO	24	6	2	32
PALMAS	0	0	0	0
LOPES MENDES	0	0	0	0
AROEIRAS	0	0	0	0
DOIS RIOS	0	0	0	0
PARNAIOCA	0	0	0	0
AVENTUREIRO	1	0	0	1
PROVETÁ	6	0	0	6
PRAIA VERMELHA	3	0	0	3
ARAÇATIBA	2	0	0	2
SITIO FORTE	0	0	0	0
MAGUARIQUECABA/MARINHEIRO	0	0	0	0
UBATUBA	0	0	0	0
TAPERA	0	0	0	0
MATARIZ	4	0	0	4
BANANAL	1	0	0	1
ENSEADA DAS ESTRELAS	0	1	0	1
PRAIA DE FORA	1	0	0	1
FAZENDA	0	0	0	0
CAMIRANGA	0	0	0	0
JAPARIZ	1	0	0	1
COMPRIDA	0	0	0	0
OUTRAS ILHAS	0	0	0	0
FREGUESIA DE SANTANA	0	0	0	0
PASSA TERRA	0	0	0	0
LONGA	1	0	0	1
IGNORADO V DISTRITO	3	0	0	3
Total V Distrito	47	7	2	56
BAIRRO NÃO INFORMADO	60	0	0	60
Total	3383	559	115	4057

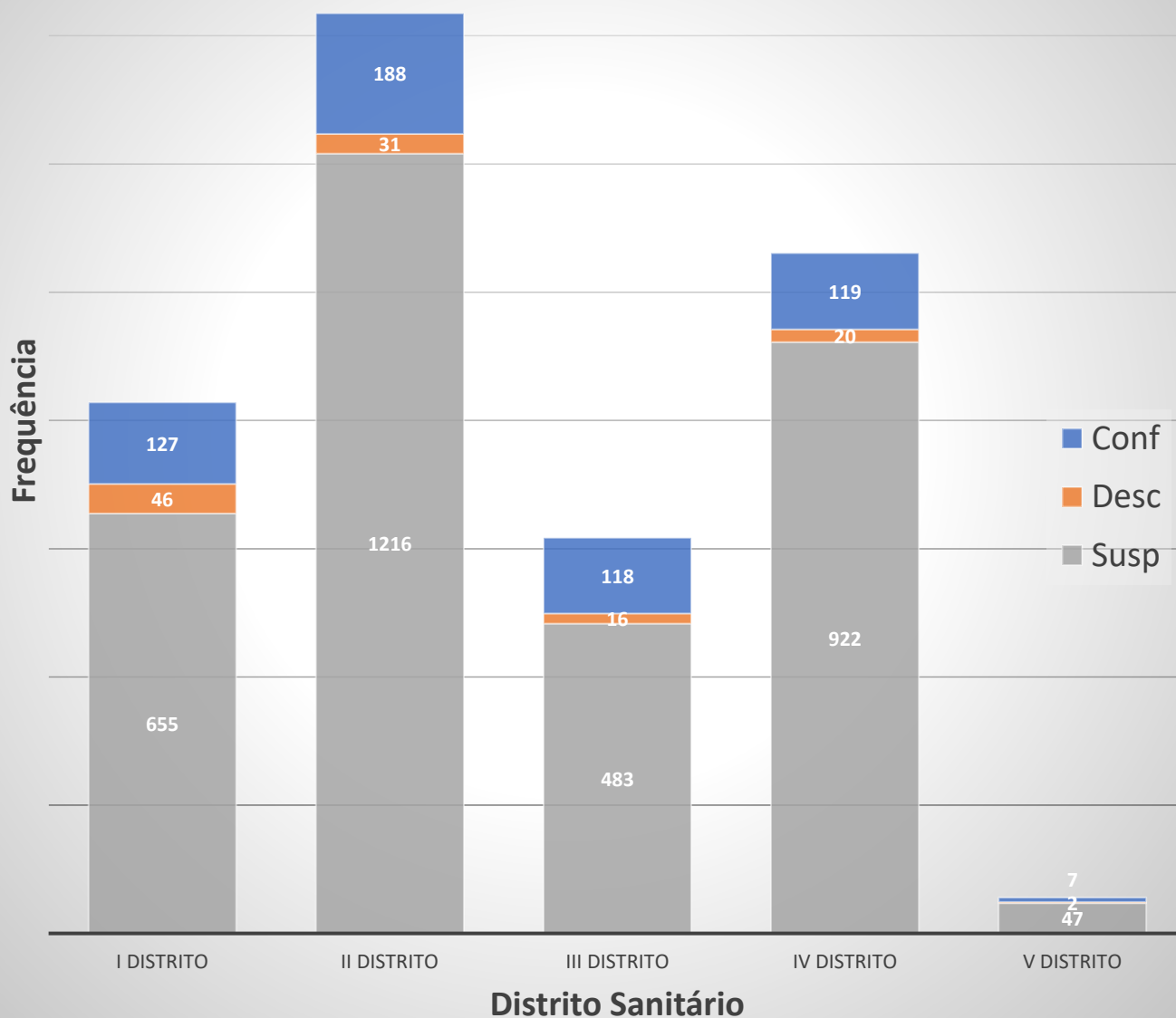


Estado do Rio de Janeiro
 Prefeitura Municipal de Angra dos Reis
 Secretaria Municipal de Saúde
 Superintendência de Atenção à Saúde
 Departamento de Saúde Coletiva
 Coordenação de Vigilância Epidemiológica
 Assistência de Dados Vitais

Relatório: 61/2020 SSA.ADVIT

Dados atualizados do dia 1 de janeiro de 2020 até o dia 22 de maio, conforme Boletim Epidemiológico N° 70/2020.

Gráf. 1 - Frequência de notificação de casos suspeitos de COVID-19 por distrito sanitário segundo classificação



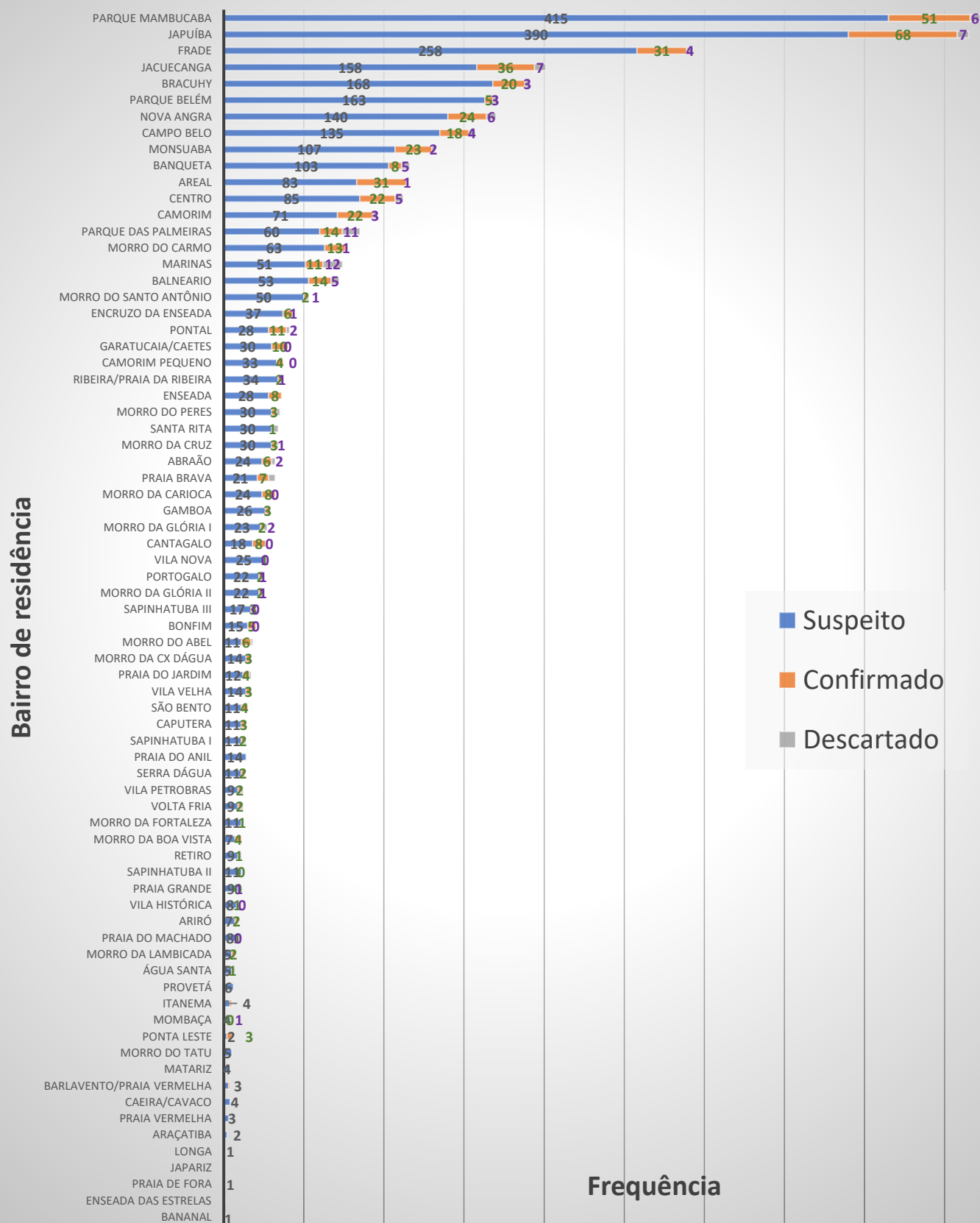


Estado do Rio de Janeiro
 Prefeitura Municipal de Angra dos Reis
 Secretaria Municipal de Saúde
 Superintendência de Atenção à Saúde
 Departamento de Saúde Coletiva
 Coordenação de Vigilância Epidemiológica
 Assistência de Dados Vitais

Relatório: 61/2020 SSA.ADVIT

Dados atualizados do dia 1 de janeiro de 2020 até o dia 22 de maio, conforme Boletim Epidemiológico Nº 70/2020.

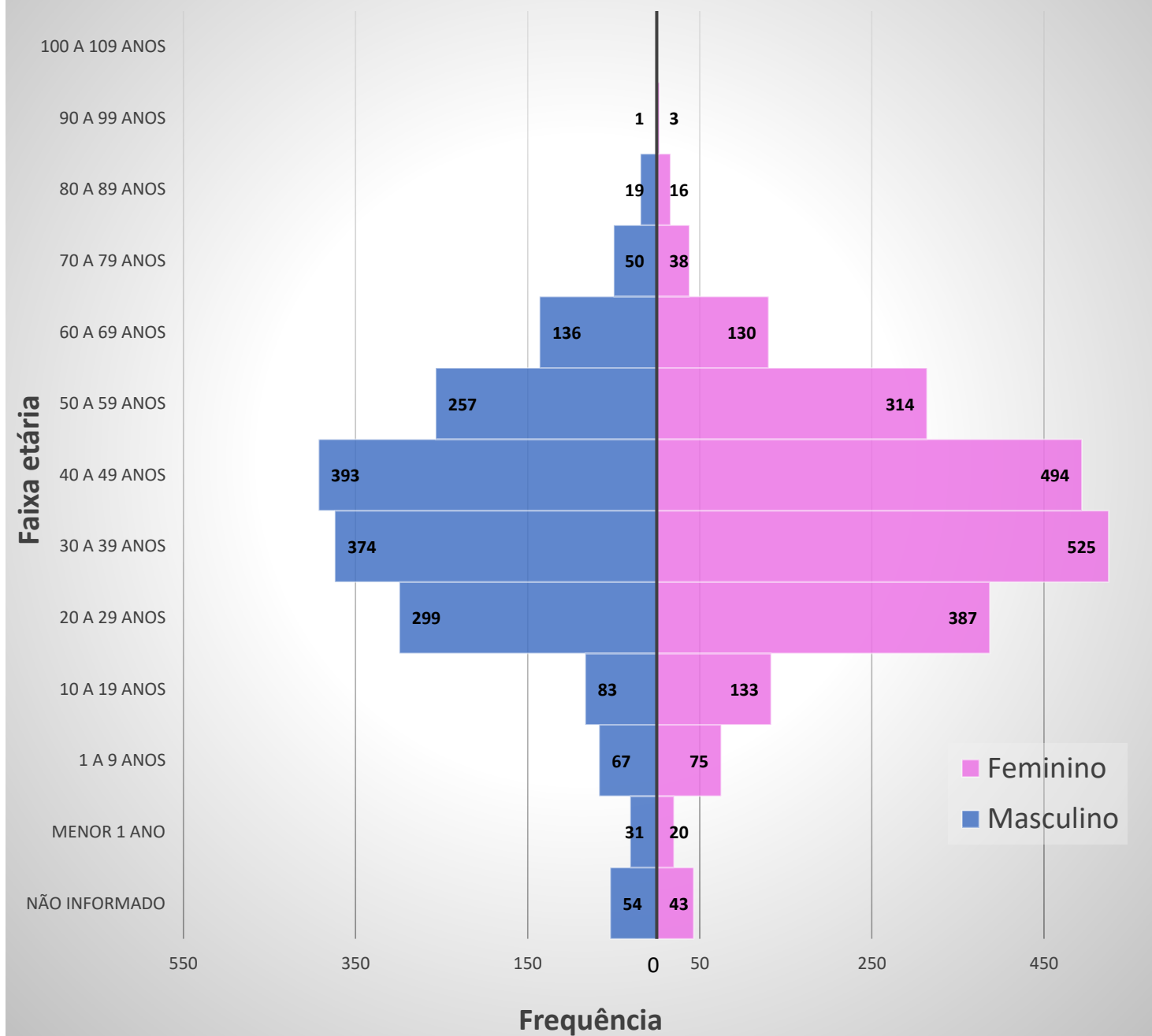
Gráf. 2 - Frequência de notificação de suspeitas de COVID-19 por bairro de residência segundo classificação





Dados atualizados do dia 1 de janeiro de 2020 até o dia 22 de maio, conforme Boletim Epidemiológico N° 70/2020.

Gráf. 3 - Casos suspeitos de COVID-19 por sexo e faixa etária (excluídos os casos descartados)

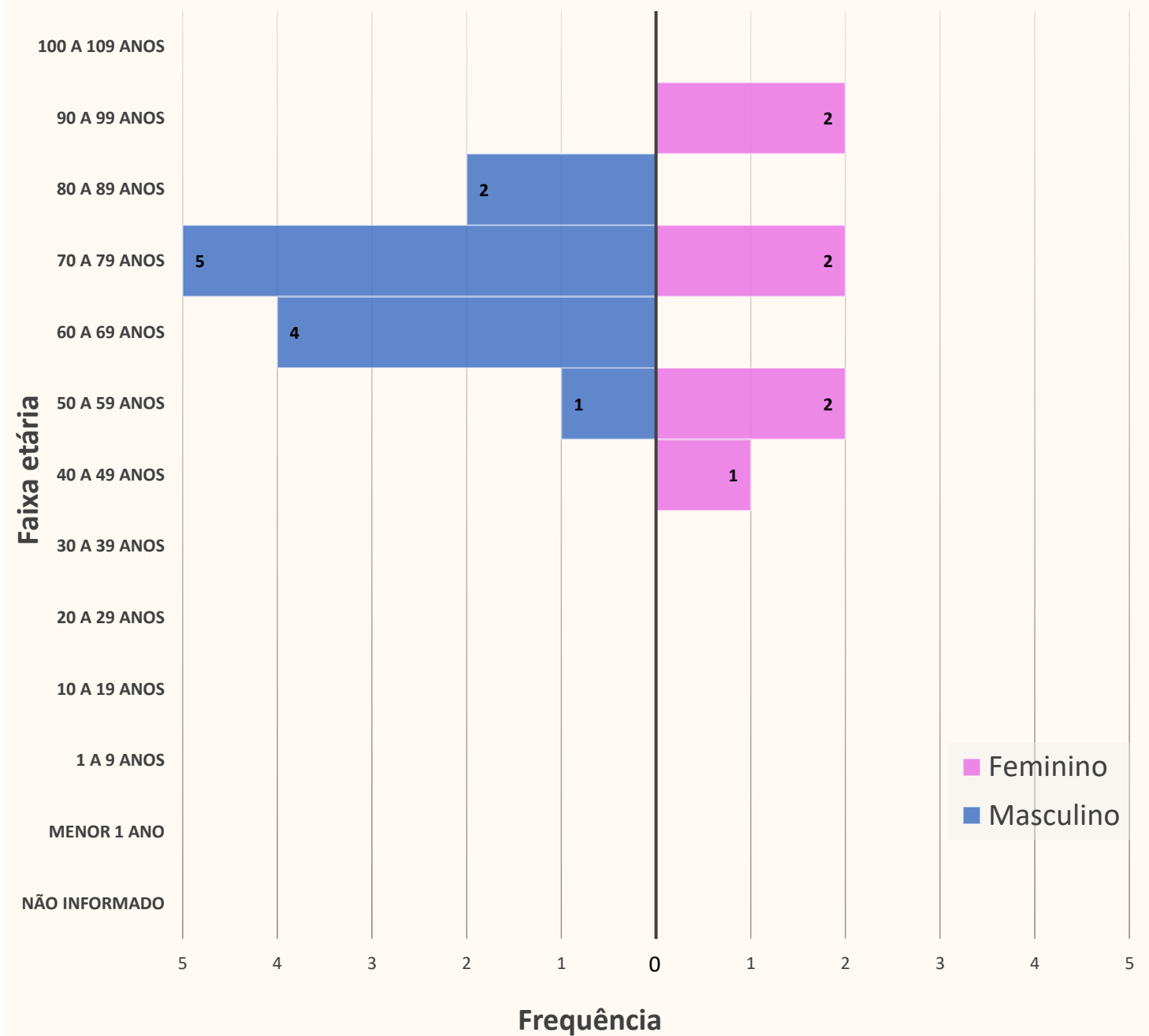


Fonte: SSA.ADVIT



Dados atualizados do dia 1 de janeiro de 2020 até o dia 22 de maio, conforme Boletim Epidemiológico N° 70/2020.

Gráf. 4 - Óbitos confirmados por COVID-19 por sexo e faixa etária (Residentes em Angra dos Reis)



Fonte: SSA.ADVIT



Gráf. 5 - Frequência de casos confirmados para COVID-19 de residentes em Angra dos Reis por semana Epidemiológica

