



Estado do Rio de Janeiro
 Prefeitura Municipal de Angra dos Reis
 Secretaria Municipal de Saúde
 Superintendência de Atenção à Saúde
 Departamento de Saúde Coletiva
 Coordenação de Vigilância Epidemiológica
 Assistência de Dados Vitais

Relatório: 59/2020 SSA.ADVIT

Dados atualizados do dia 1 de janeiro de 2020 até o dia 15 de maio, conforme Boletim Epidemiológico N° 63/2020.

Tab. 1 - Frequência de notificação de suspeitas de COVID 19 - por classificação segundo bairro de residência / Residentes em Angra dos Reis.

Bairro Resid	Suspeito	Confirmado	Descartado	Total
CENTRO	60	15	4	79
BONFIM	10	4	0	14
VILA VELHA	13	2	0	15
PRAIA GRANDE	6	0	1	7
SÃO BENTO	9	4	0	13
TANGUÁ	0	0	0	0
BALNEARIO	38	14	5	57
PRAIA DO ANIL	14	0	0	14
SAPINHATUBA I	8	2	1	11
SAPINHATUBA II	10	0	0	10
SAPINHATUBA III	11	3	0	14
MARINAS	40	8	2	50
PRAIA DO JARDIM	9	4	1	14
MORRO DA CARIOCA	15	8	0	23
MORRO DO ABEL	7	5	0	12
MORRO DO BULLÉ	0	0	0	0
MORRO DA CX DÁGUA	9	1	0	10
MORRO DO CARMO	45	11	1	57
MORRO DO PERES	20	3	1	24
MORRO DO TATU	6	0	0	6
MORRO DA FORTALEZA	8	3	0	11
MORRO DA GLÓRIA I	16	2	3	21
MORRO DA GLÓRIA II	17	1	1	19
MORRO DO SANTO ANTÔNIO	28	1	1	30
ILHA DA GIPOIA	0	0	0	0
VOLTA FRIA	5	2	0	7
MORRO DA CRUZ	20	3	1	24
PARQUE DAS PALMEIRAS	30	11	11	52
IGNORADO I DISTRITO	0	0	0	0
I Distrito	454	107	33	594
JAPUÍBA	240	40	6	286
ENSEADA	18	6	0	24
ENCRUZO DA ENSEADA	24	6	1	31
RETIRO	5	1	1	7
RIBEIRA/PRAIA DA RIBEIRA	24	2	1	27
VILA NOVA	17	1	0	18

Bairro Resid	Suspeito	Confirmado	Descartado	Total
AREAL	66	20	1	87
PARQUE BELÉM	95	3	3	101
BANQUETA	70	7	5	82
CAMPO BELO	90	12	3	105
PONTAL	19	9	2	30
GAMBOA	22	3	0	25
SERRA DÁGUA	10	1	0	11
ZUNGU	0	0	0	0
VILELA	0	0	0	0
JURUMIRIM	0	0	0	0
NOVA ANGRA	90	12	5	107
CAEIRA/CAVACO	4	0	0	4
IGNORADO II DISTRITO	0	0	0	0
II Distrito	794	123	28	945
ÁGUA SANTA	5	1	1	7
VILA PETROBRAS	5	1	0	6
MONSUABA	65	17	2	84
PARAÍSO	0	0	0	0
BISCAIA	0	0	0	0
PONTA LESTE	2	3	0	5
MACIEIS	0	0	0	0
PORTOGALO	12	1	1	14
CANTAGALO	14	8	0	22
GARATUCAIA/CAETES	19	8	0	27
JACUECANGA	101	27	7	135
MOMBAÇA	4	0	1	5
CAMORIM PEQUENO	22	3	0	25
CAMORIM	58	20	3	81
CAPUTERA	7	3	0	10
MORRO DA LAMBICADA	4	2	0	6
PRAIA DO MACHADO	7	1	0	8
IGNORADO III DISTRITO	0	0	0	0
III Distrito	325	95	15	435
FRADE	160	22	4	186
BRACUHY	90	13	3	106
ARIRÓ	5	2	0	7
ITANEMA	3	1	0	4
NOVA ITANEMA	1	0	0	1
PIRAQUARA/GUARIBA	0	0	0	0
PRAIA BRAVA	14	6	5	25
VILA HISTÓRICA	7	1	0	8
PARQUE MAMBUCABA	259	28	6	293

Bairro Resid	Suspeito	Confirmado	Descartado	Total
MORRO DA BOA VISTA	8	3	0	11
SERTÃO DO PEREQUE	0	0	0	0
SANTA RITA	19	0	1	20
CONDOMÍNIO DO FRADE	0	0	0	0
BARLAVENTO/PRAIA VERMELHA	3	1	0	4
IGNORADO IV DISTRITO	0	0	0	0
IV Distrito	569	77	19	665
ABRAÃO	14	6	2	22
PALMAS	0	0	0	0
LOPES MENDES	0	0	0	0
AROEIRAS	0	0	0	0
DOIS RIOS	0	0	0	0
PARNAIOCA	0	0	0	0
AVENTUREIRO	1	0	0	1
PROVETÁ	6	0	0	6
PRAIA VERMELHA	2	0	0	2
ARAÇATIBA	2	1	0	3
SITIO FORTE	0	0	0	0
MAGUARIQUECABA/MARINHEIRO	0	0	0	0
UBATUBA	0	0	0	0
TAPERA	0	0	0	0
MATARIZ	3	0	0	3
BANANAL	1	0	0	1
ENSEADA DAS ESTRELAS	0	1	0	1
PRAIA DE FORA	0	0	0	0
FAZENDA	0	0	0	0
CAMIRANGA	0	0	0	0
JAPARIZ	0	0	0	0
COMPRIDA	0	0	0	0
OUTRAS ILHAS	0	0	0	0
FREGUESIA DE SANTANA	0	0	0	0
PASSA TERRA	0	0	0	0
LONGA	1	0	0	1
IGNORADO V DISTRITO	2	0	0	2
V Distrito	32	8	2	42
BAIRRO NÃO INFORMADO	53	0	7	60
Total	2227	410	104	2741

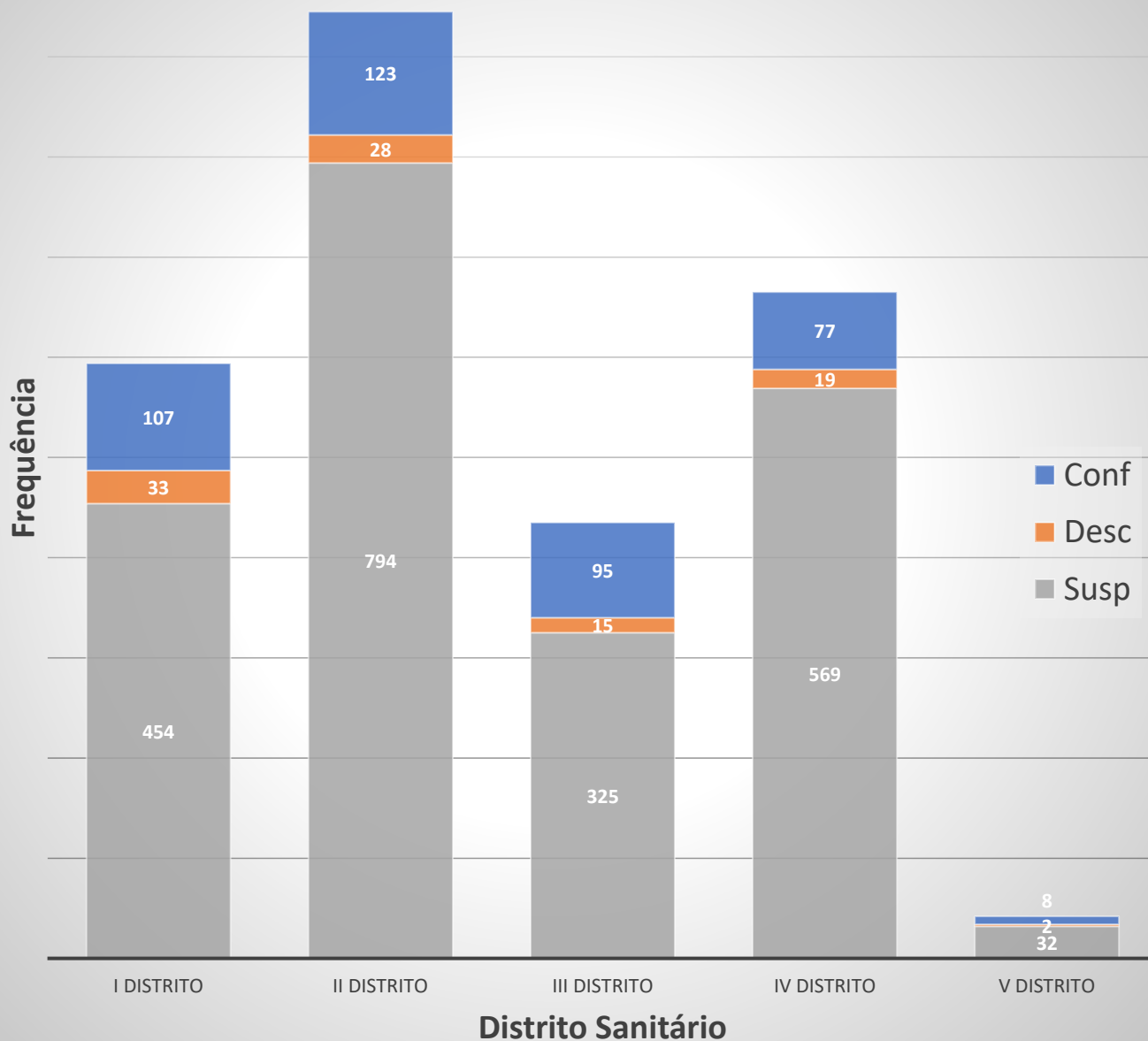


Estado do Rio de Janeiro
 Prefeitura Municipal de Angra dos Reis
 Secretaria Municipal de Saúde
 Superintendência de Atenção à Saúde
 Departamento de Saúde Coletiva
 Coordenação de Vigilância Epidemiológica
 Assistência de Dados Vitais

Relatório: 59/2020 SSA.ADVIT

Dados atualizados do dia 1 de janeiro de 2020 até o dia 15 de maio, conforme Boletim Epidemiológico N° 63/2020.

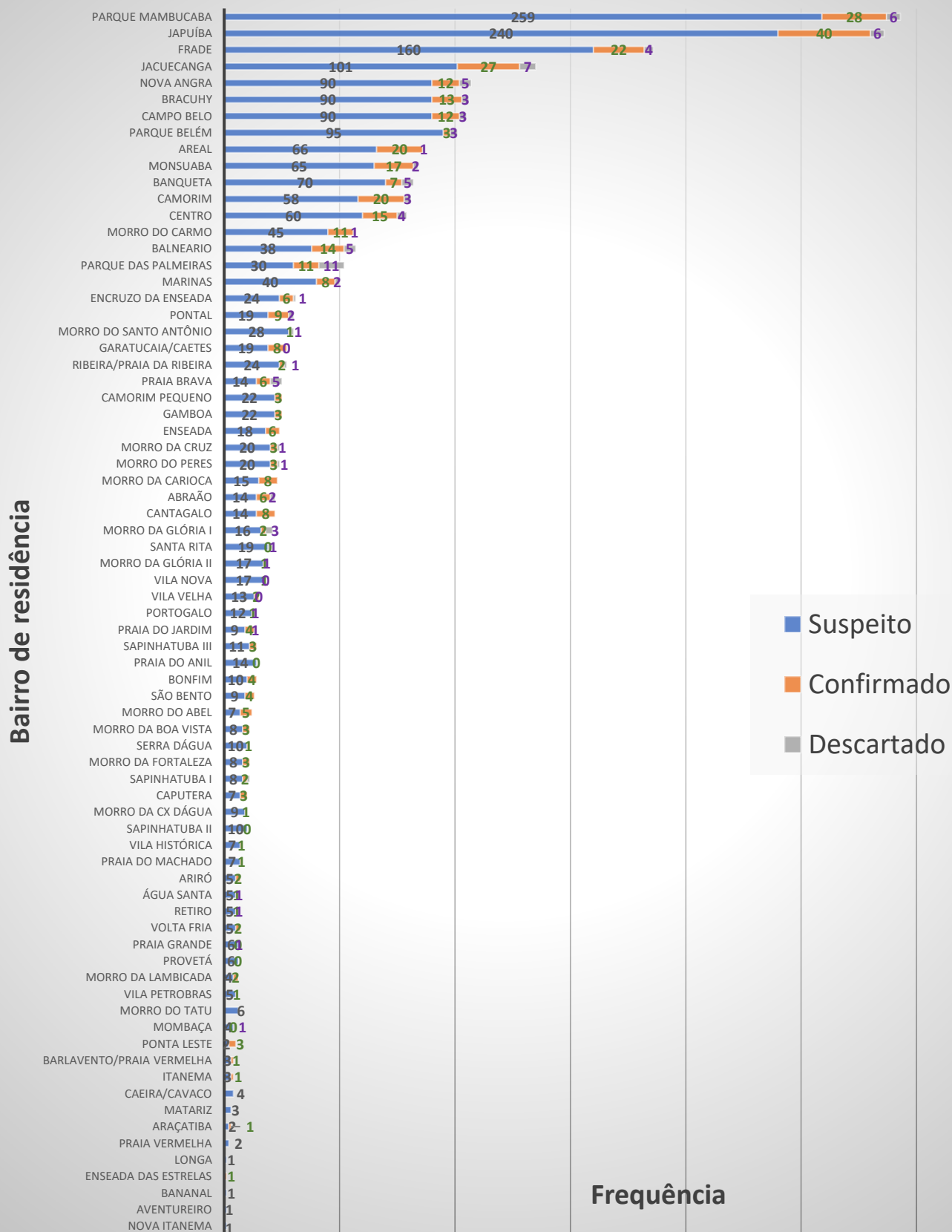
Gráf. 1 - Frequência de notificação de casos suspeitos de COVID-19 por distrito sanitário segundo classificação





Estado do Rio de Janeiro
 Prefeitura Municipal de Angra dos Reis
 Secretaria Municipal de Saúde
 Superintendência de Atenção à Saúde
 Departamento de Saúde Coletiva
 Coordenação de Vigilância Epidemiológica
 Assistência de Dados Vitais

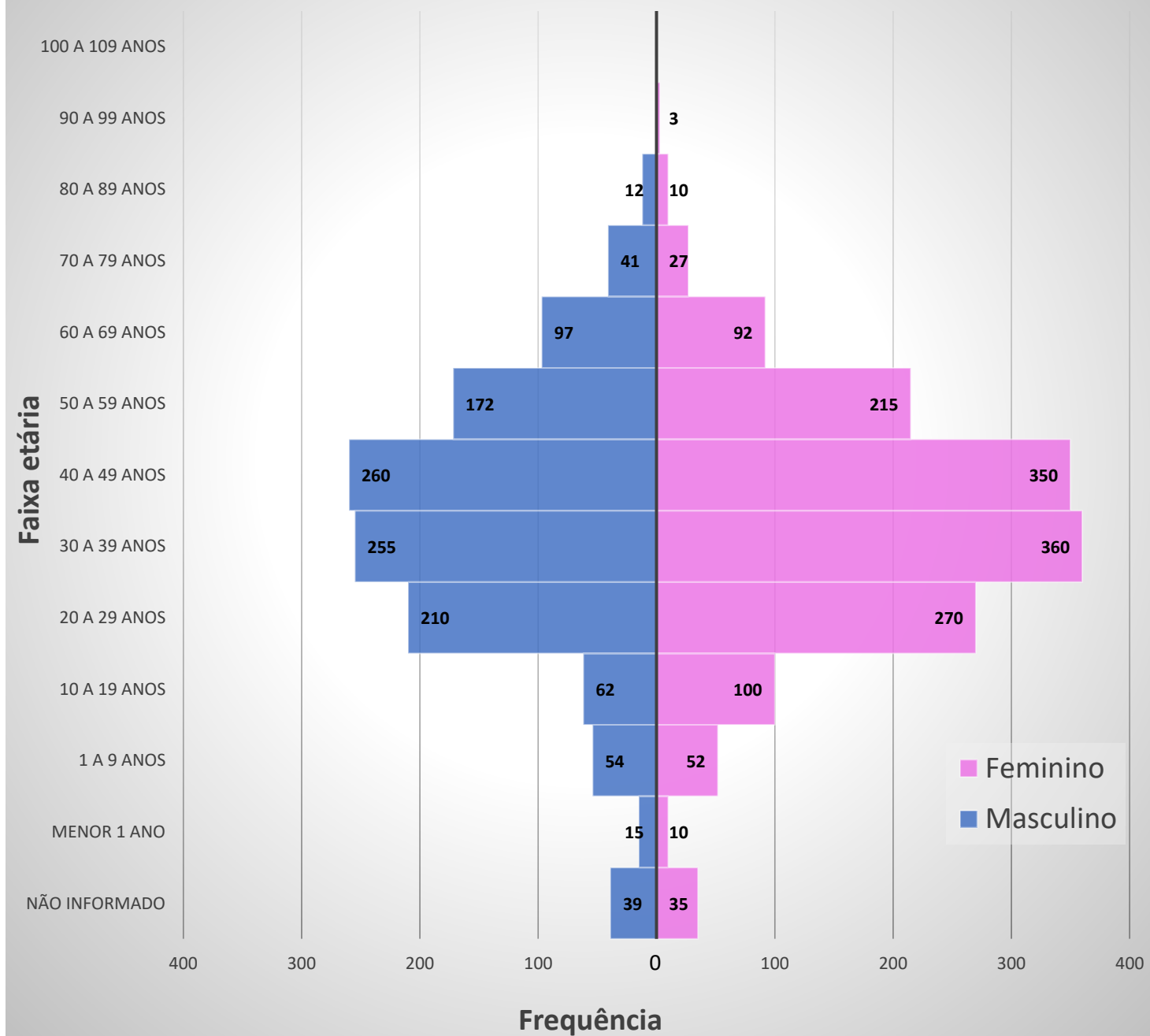
Gráf. 2 - Frequência de notificação de suspeitas de COVID-19 por bairro de residência segundo classificação





Dados atualizados do dia 1 de janeiro de 2020 até o dia 15 de maio, conforme Boletim Epidemiológico N° 63/2020.

Gráf. 3 - Casos suspeitos de COVID-19 por sexo e faixa etária (excluídos os casos descartados)



Fonte: SSA.ADVIT