



Estado do Rio de Janeiro  
 Prefeitura Municipal de Angra dos Reis  
 Secretaria Municipal de Saúde  
 Superintendência de Atenção à Saúde  
 Departamento de Saúde Coletiva  
 Coordenação de Vigilância Epidemiológica  
 Assistência de Dados Vitais

## Relatório: 145/2020 SSA.ADVIT

Dados atualizados do dia 1 de janeiro de 2020 até o dia 04 de dezembro, conforme Boletim Epidemiológico N° 266/2020.

**Tab. 1 - Frequência de notificação de casos confirmados de COVID 19 - por classificação segundo bairro de residência / Residentes em Angra dos Reis.**

Bairro de residência	Casos confirmados			
	Recuperado	Em monitoramento	Óbito	Total
CENTRO	261	32	9	302
BONFIM	40	5	1	46
VILA VELHA	25	6	0	31
PRAIA GRANDE	5	2	0	7
SÃO BENTO	24	5	1	30
TANGUÁ	1	0	0	1
BALNEARIO	157	3	9	169
PRAIA DO ANIL	17	2	1	20
SAPINHATUBA I	14	0	0	14
SAPINHATUBA II	18	3	0	21
SAPINHATUBA III	41	0	1	42
MARINAS	102	25	2	129
PRAIA DO JARDIM	21	4	1	26
MORRO DA CARIOCA	63	4	1	68
MORRO DO ABEL	51	2	4	57
MORRO DO BULLÉ	0	0	0	0
MORRO DA CX DÁGUA	81	2	2	85
MORRO DO CARMO	141	5	7	153
MORRO DO PERES	58	1	2	61
MORRO DO TATU	14	1	0	15
MORRO DA FORTALEZA	37	1	1	39
MORRO DA GLÓRIA I	33	1	3	37
MORRO DA GLÓRIA II	24	0	3	27
MORRO DO SANTO ANTÔNIO	104	7	5	116
ILHA DA GIPOIA	7	0	0	7
VOLTA FRIA	8	2	0	10
MORRO DA CRUZ	51	8	1	60
PARQUE DAS PALMEIRAS	125	19	6	150
IGNORADO I DISTRITO	0	0	0	0
<b>Total I Distrito</b>	<b>1523</b>	<b>140</b>	<b>60</b>	<b>1723</b>
JAPUÍBA	480	30	21	531
ENSEADA	44	3	1	48
ENCRUZO DA ENSEADA	84	5	2	91
RETIRO	13	3	0	16
RIBEIRA/PRAIA DA RIBEIRA	81	18	0	99
VILA NOVA	20	3	2	25

Bairro de residência	Recuperado	Em monitoramento	Óbito	Total
AREAL	190	12	7	209
PARQUE BELÉM	243	27	4	274
BANQUETA	121	20	7	148
CAMPO BELO	185	8	10	203
PONTAL	95	14	2	111
GAMBOA	48	9	1	58
SERRA DÁGUA	34	5	1	40
ZUNGU	8	0	0	8
VILELA	0	0	0	0
JURUMIRIM	0	0	0	0
NOVA ANGRA	233	20	11	264
CAEIRA/CAVACO	6	0	0	6
IGNORADO II DISTRITO	0	0	0	0
<b>Total II Distrito</b>	<b>1885</b>	<b>177</b>	<b>69</b>	<b>2131</b>
ÁGUA SANTA	30	1	1	32
VILA PETROBRAS	33	3	1	37
MONSUABA	185	25	16	226
PARAÍSO	2	0	0	2
BISCAIA	3	0	0	3
PONTA LESTE	15	2	0	17
MACIEIS	0	0	0	0
PORTOGALO	33	4	2	39
CANTAGALO	38	16	1	55
GARATUCAIA/CAETES	27	7	2	36
JACUECANGA	373	53	10	436
MOMBAÇA	5	0	0	5
CAMORIM PEQUENO	60	2	4	66
CAMORIM	173	18	8	199
CAPUTERA	35	2	2	39
MORRO DA LAMBICADA	9	4	0	13
PRAIA DO MACHADO	11	4	0	15
IGNORADO III DISTRITO	0	0	0	0
<b>Total III Distrito</b>	<b>1032</b>	<b>141</b>	<b>47</b>	<b>1220</b>
FRADE	495	23	14	532
BRACUHY	221	27	4	252
ALDEIA INDÍGENA	197	4	1	202
ARIRÓ	8	0	1	9
ITANEMA	9	2	0	11
NOVA ITANEMA	1	0	0	1
PIRAQUARA/GUARIBA	1	0	0	1
PRAIA BRAVA	86	3	0	89
VILA HISTÓRICA	23	1	2	26
PARQUE MAMBUCABA	800	34	24	858

Bairro de residência	Recuperado	Em monitoramento	Óbito	Total
MORRO DA BOA VISTA	13	0	0	13
SERTÃO DO PEREQUE	0	0	0	0
SANTA RITA	51	4	1	56
BARLAVENTO/PRAIA VERMELHA	11	0	0	11
IGNORADO IV DISTRITO	0	0	0	0
<b>Total IV Distrito</b>	<b>1916</b>	<b>98</b>	<b>47</b>	<b>2061</b>
ABRAÃO	152	18	4	174
PALMAS	0	0	0	0
LOPES MENDES	0	0	0	0
AROEIRAS	0	0	0	0
DOIS RIOS	3	0	0	3
PARNAIOCA	0	0	0	0
AVENTUREIRO	1	0	0	1
PROVETÁ	96	0	2	98
PRAIA VERMELHA	5	0	0	5
ARAÇATIBA	4	1	0	5
SITIO FORTE	1	0	0	1
MAGUARIQUECABA/MARINHEIRO	0	0	0	0
UBATUBA	0	0	0	0
TAPERA	0	0	0	0
MATARIZ	31	0	0	31
BANANAL	3	0	0	3
ENSEADA DAS ESTRELAS	15	1	0	16
PRAIA DE FORA	2	0	0	2
FAZENDA	0	0	0	0
CAMIRANGA	0	0	0	0
JAPARIZ	5	2	0	7
COMPRIDA	0	0	0	0
OUTRAS ILHAS	3	0	0	3
FREGUESIA DE SANTANA	0	0	0	0
PASSA TERRA	0	0	0	0
LONGA	7	0	1	8
IGNORADO V DISTRITO	0	0	0	0
<b>Total V Distrito</b>	<b>328</b>	<b>22</b>	<b>7</b>	<b>357</b>
BAIRRO NÃO INFORMADO	83	12	0	95
<b>Total</b>	<b>6767</b>	<b>590</b>	<b>230</b>	<b>7587</b>



Estado do Rio de Janeiro  
 Prefeitura Municipal de Angra dos Reis  
 Secretaria Municipal de Saúde  
 Superintendência de Atenção à Saúde  
 Departamento de Saúde Coletiva  
 Coordenação de Vigilância Epidemiológica  
 Assistência de Dados Vitais

## Relatório: 145/2020 SSA.ADVIT

Dados atualizados do dia 1 de janeiro de 2020 até o dia 04 de dezembro, conforme Boletim Epidemiológico Nº 266/2020.

**Gráf. 1 - Frequência de notificação de casos confirmados de COVID-19 por distrito sanitário segundo classificação.**



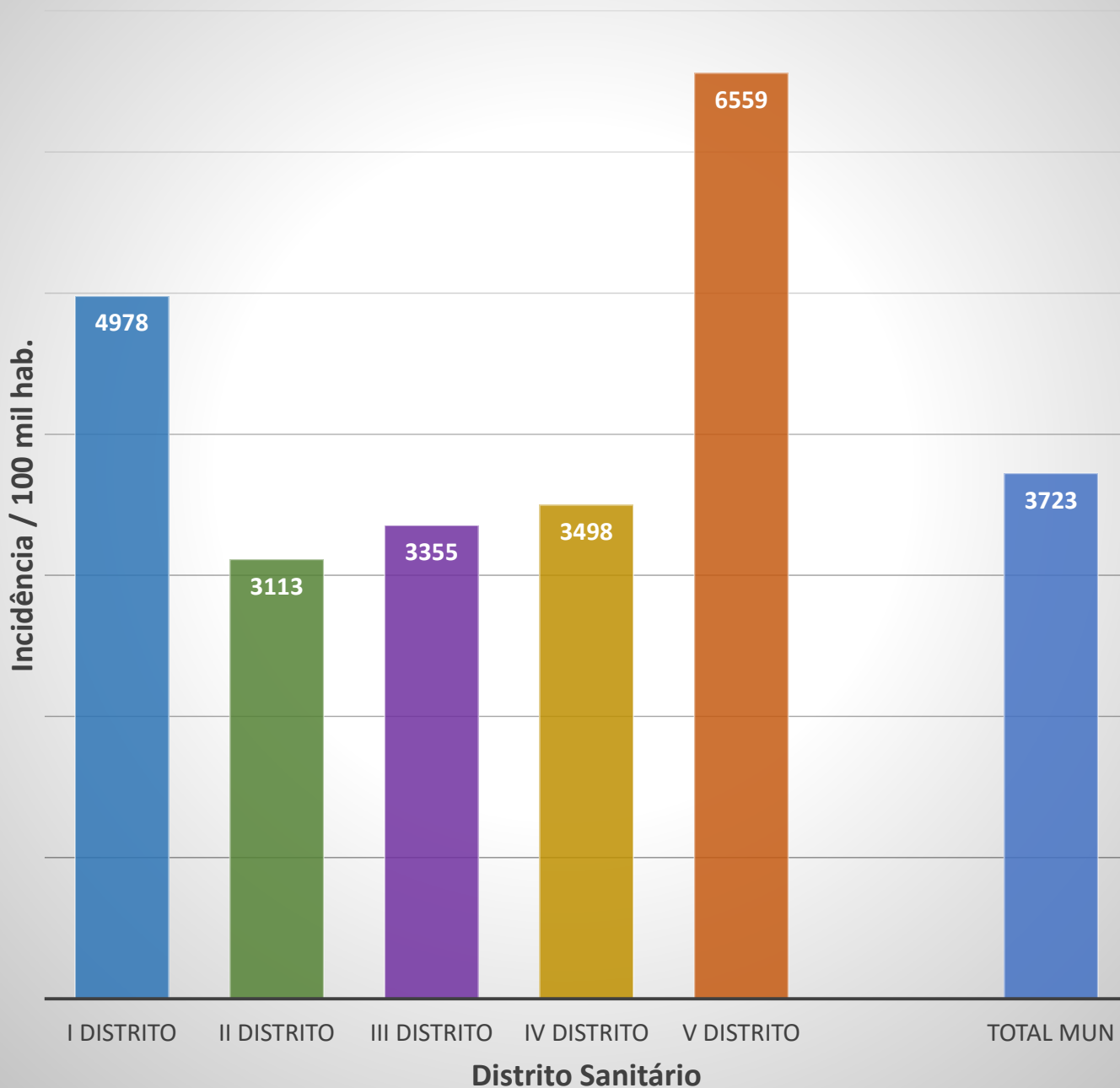


Estado do Rio de Janeiro  
Prefeitura Municipal de Angra dos Reis  
Secretaria Municipal de Saúde  
Superintendência de Atenção à Saúde  
Departamento de Saúde Coletiva  
Coordenação de Vigilância Epidemiológica  
Assistência de Dados Vitais

## Relatório: 145/2020 SSA.ADVIT

Dados atualizados do dia 1 de janeiro de 2020 até o dia 04 de dezembro, conforme Boletim Epidemiológico Nº 266/2020.

**Gráf. 2 - Incidência de casos confirmados de COVID-19 por distrito sanitário e total do Município de Angra dos Reis**



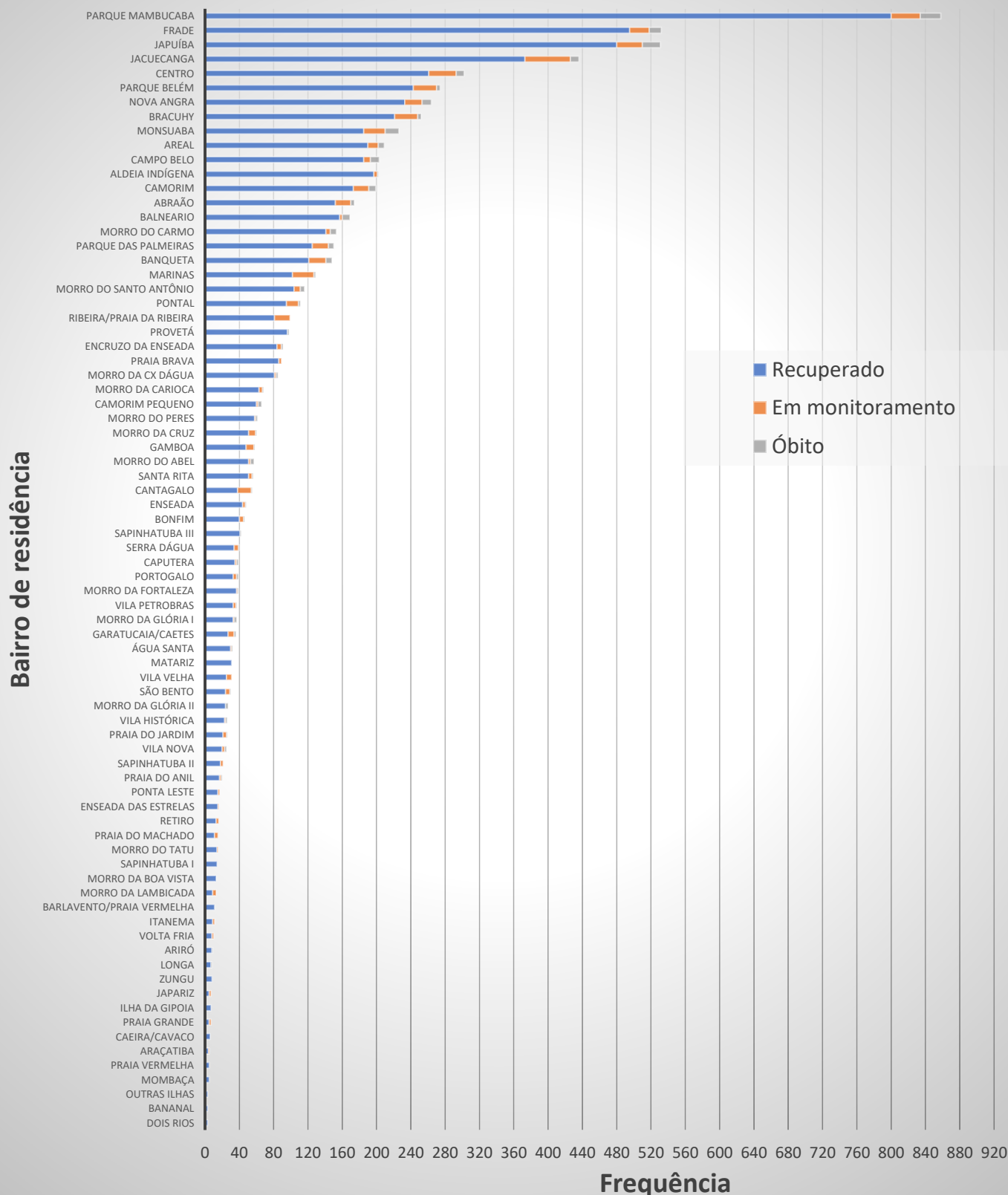


Estado do Rio de Janeiro  
 Prefeitura Municipal de Angra dos Reis  
 Secretaria Municipal de Saúde  
 Superintendência de Atenção à Saúde  
 Departamento de Saúde Coletiva  
 Coordenação de Vigilância Epidemiológica  
 Assistência de Dados Vitais

## Relatório: 145/2020 SSA.ADVIT

Dados atualizados do dia 1 de janeiro de 2020 até o dia 04 de dezembro, conforme Boletim Epidemiológico Nº 266/2020.

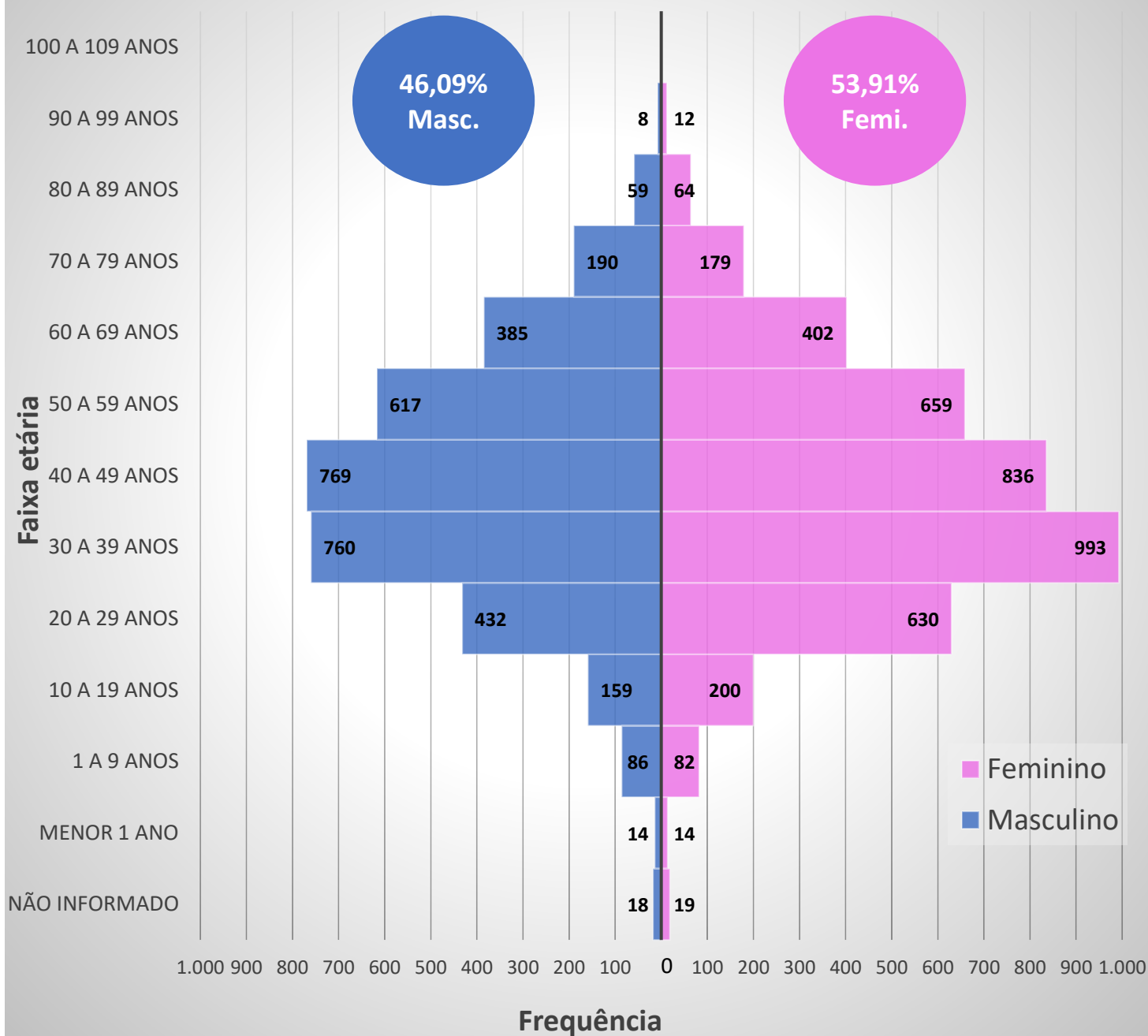
### Gráf. 3 - Frequência de notificação de casos confirmados de COVID-19 por bairro de residência segundo classificação





Dados atualizados do dia 1 de janeiro de 2020 até o dia 04 de dezembro, conforme Boletim Epidemiológico N° 266/2020.

Gráf. 4 - Casos confirmados de COVID-19 por sexo e faixa etária e proporção por sexo

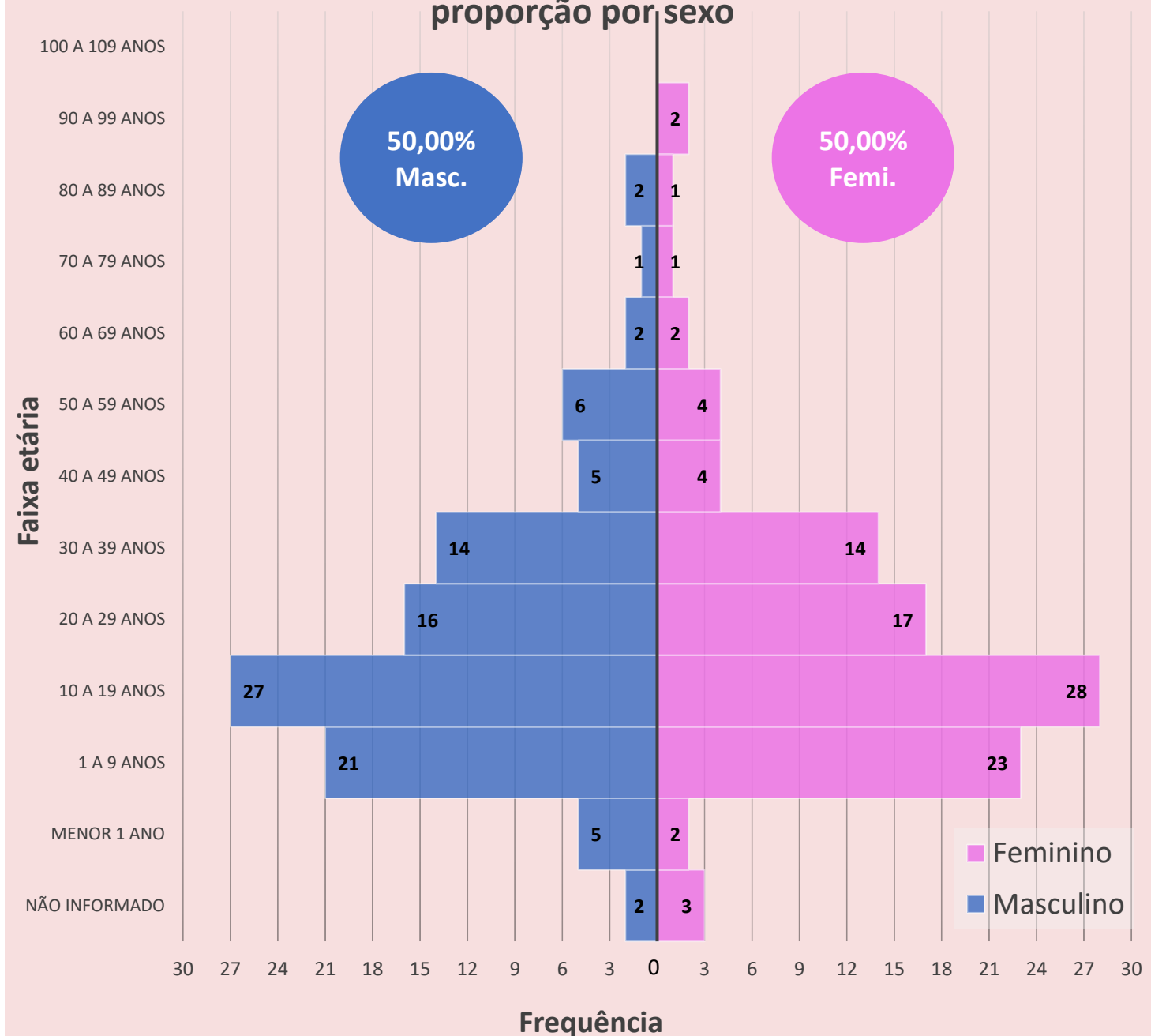


Fonte: SSA.ADVIT



Dados atualizados do dia 1 de janeiro de 2020 até o dia 04 de dezembro, conforme Boletim Epidemiológico Nº 266/2020.

**Gráf. 5 - Casos confirmados de COVID-19 por sexo e faixa etária na comunidade indígena de Angra dos Reis e proporção por sexo**



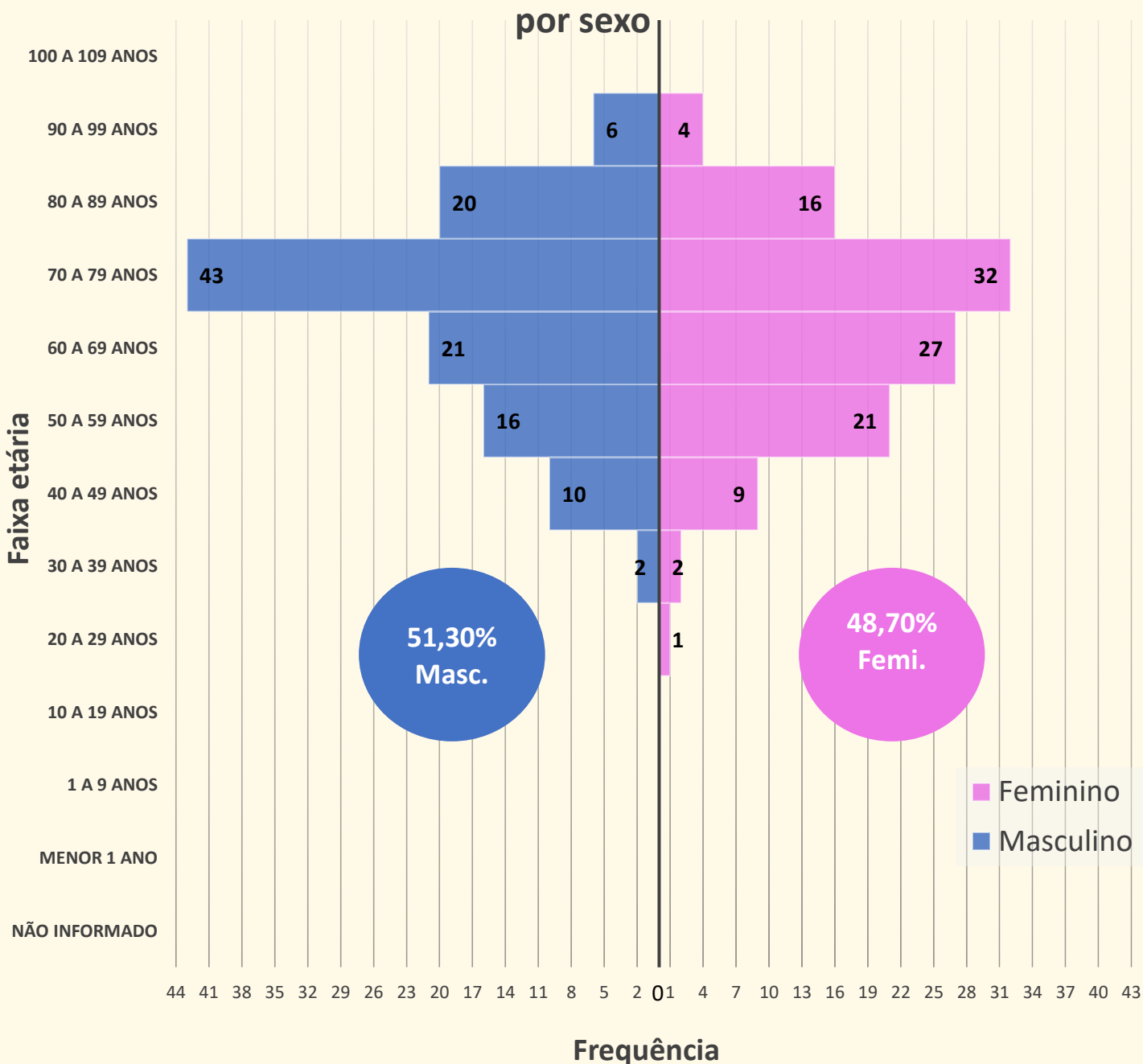
Fonte: SSA.ADVIT





Dados atualizados do dia 1 de janeiro de 2020 até o dia 04 de dezembro, conforme Boletim Epidemiológico N° 266/2020.

**Gráf. 6 - Óbitos confirmados por COVID-19 por sexo e faixa etária (Residentes em Angra dos Reis) e proporção**



Fonte: SSA.ADVIT



Estado do Rio de Janeiro  
 Prefeitura Municipal de Angra dos Reis  
 Secretaria Municipal de Saúde  
 Superintendência de Atenção à Saúde  
 Departamento de Saúde Coletiva  
 Coordenação de Vigilância Epidemiológica  
 Assistência de Dados Vitais

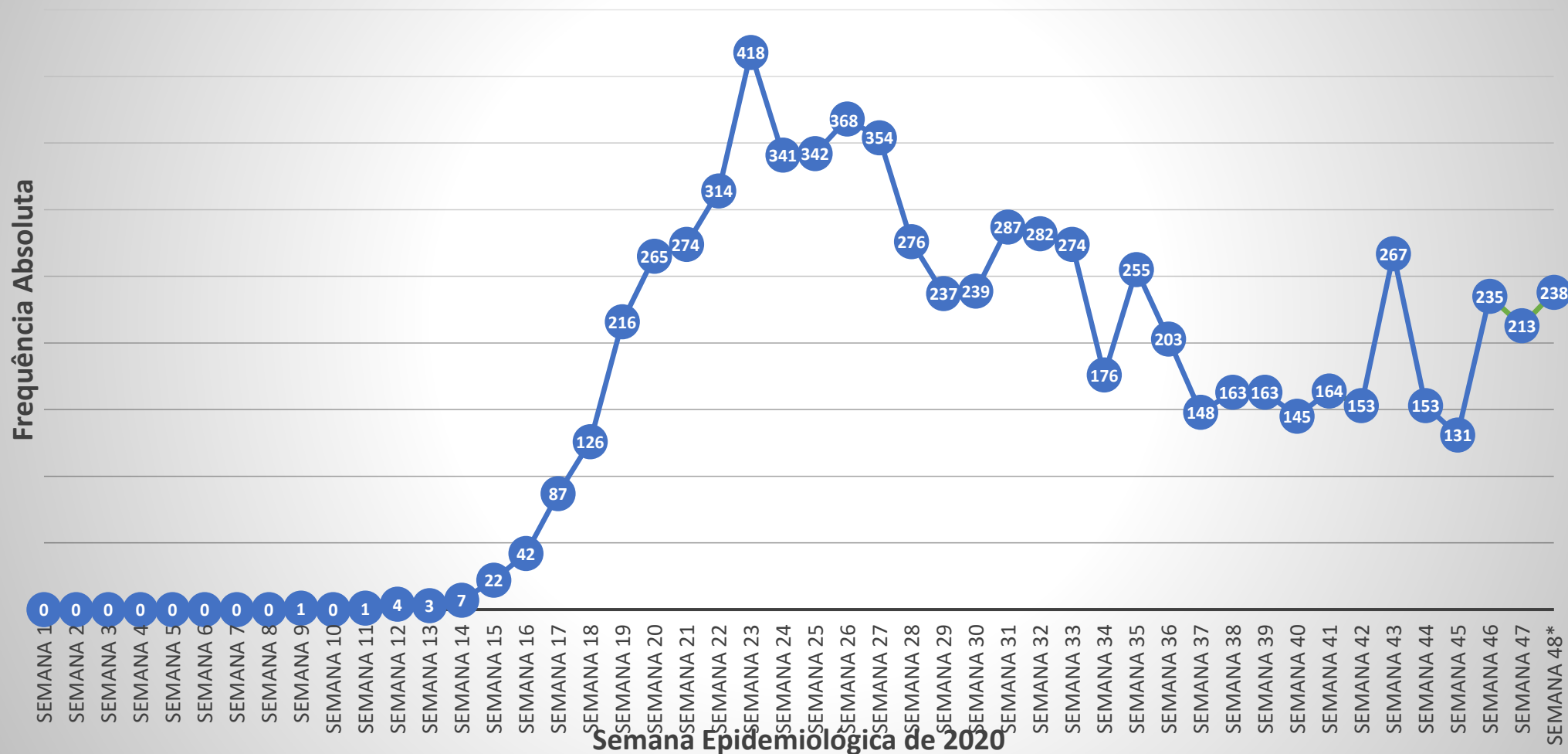
Relatório: 145/2020 - SSA.ADVIT

Fonte: SSA.ADVIT

Dados atualizados do dia 1 de janeiro de 2020 até o dia 04 de dezembro, conforme Boletim Epidemiológico Nº 266/2020.

Semana epidemiológica corrente: 49

**Gráf. 7 - Frequência de casos confirmados para COVID-19 de residentes em Angra dos Reis por semana epidemiológica de notificação**

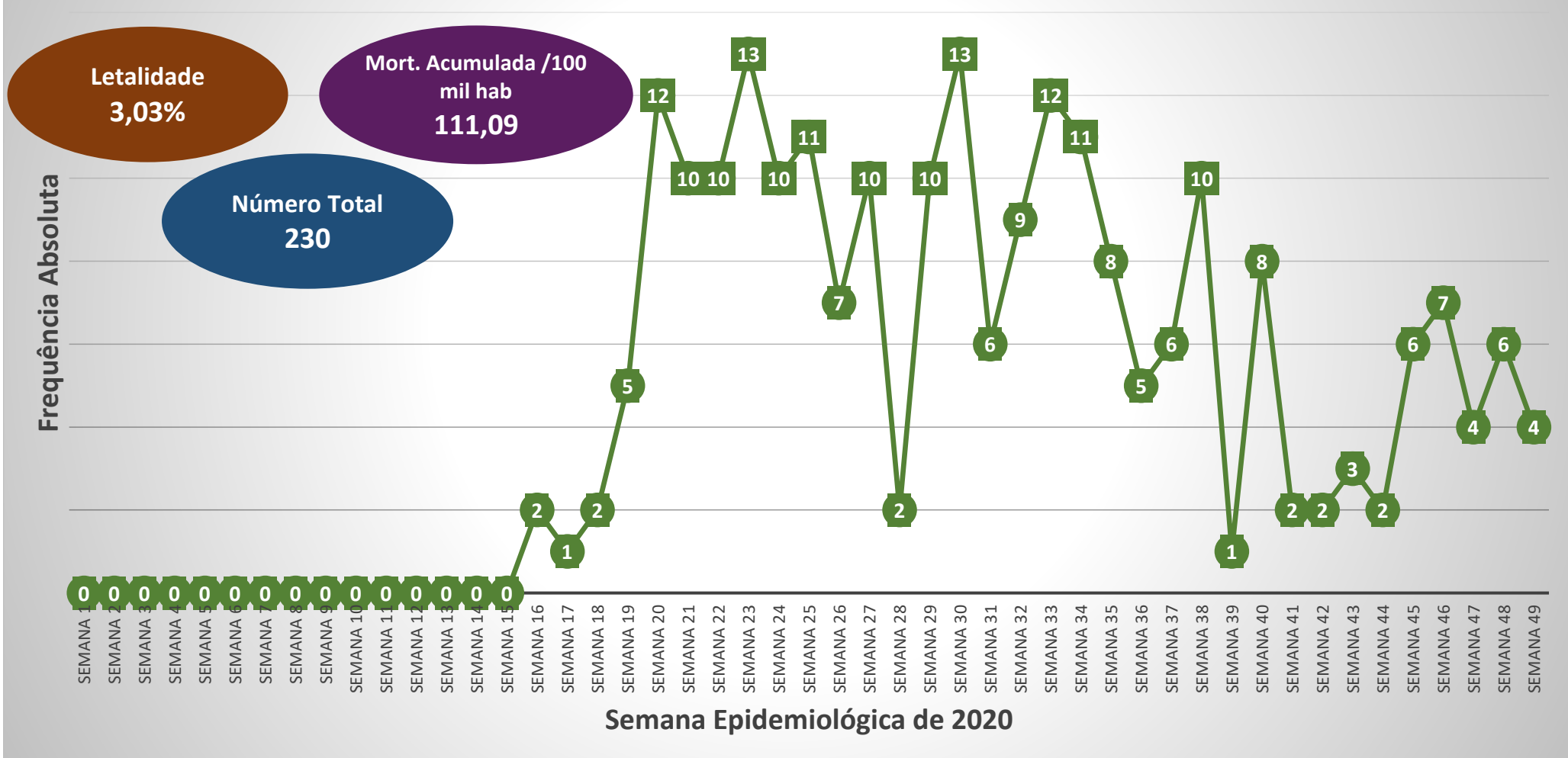


Últimas semanas estão sujeitas a complementações em função de realização de testagem.

Fonte: SSA.ADVIT



**Gráf. 8 - Frequência de óbitos confirmados para COVID-19 de residentes em Angra dos Reis por semana epidemiológica da ocorrência do óbito**





Estado do Rio de Janeiro  
 Prefeitura Municipal de Angra dos Reis  
 Secretaria Municipal de Saúde  
 Superintendência de Atenção à Saúde  
 Departamento de Saúde Coletiva  
 Coordenação de Vigilância Epidemiológica  
 Assistência de Dados Vitais

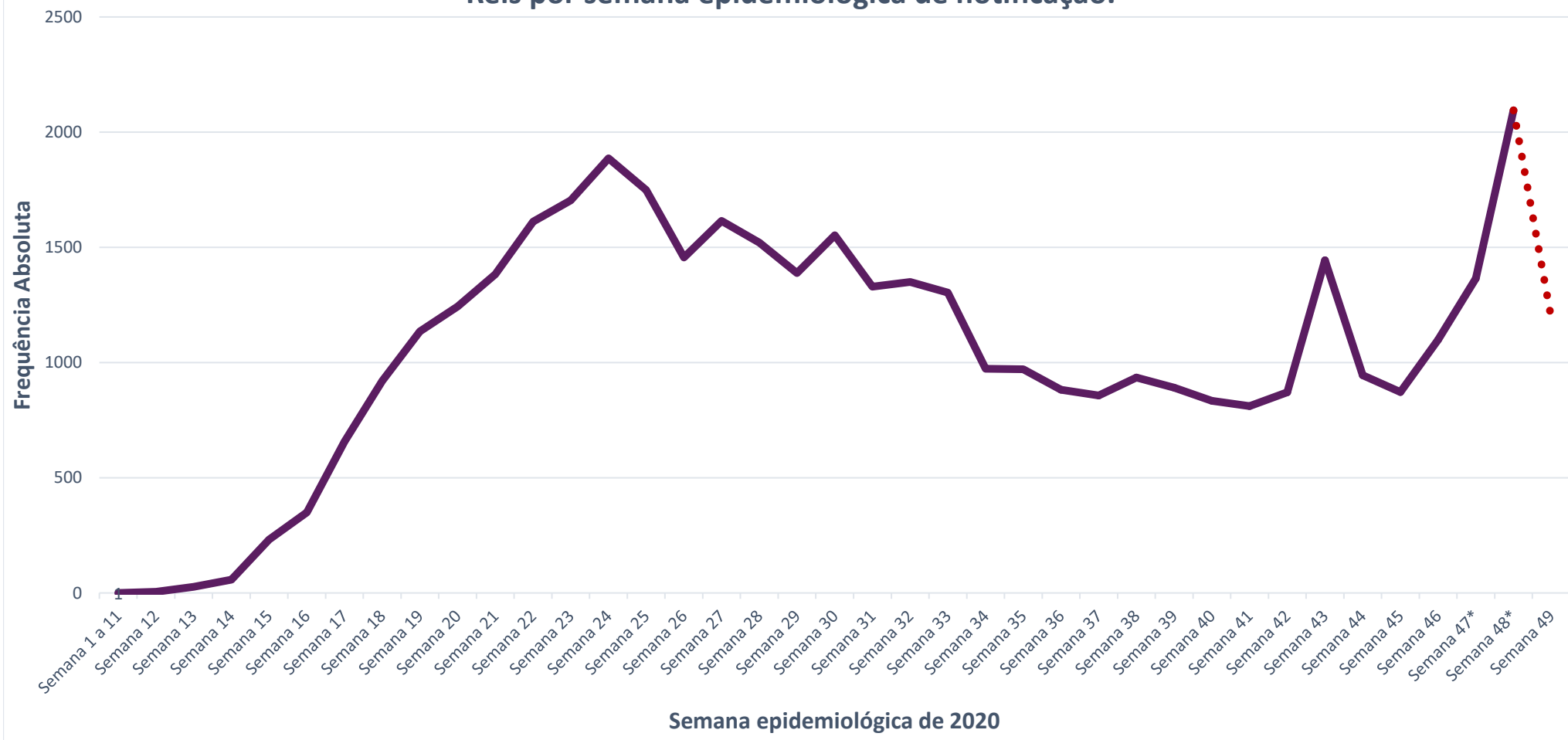
Relatório: 145/2020 - SSA.ADVIT

Fonte: SSA.ADVIT

Dados atualizados do dia 1 de janeiro de 2020 até o dia 04 de dezembro, conforme Boletim Epidemiológico N° 266/2020.

Semana epidemiológica corrente: 49

**Gráf. 9 - Frequência de notificação de suspeitas de COVID-19 de residentes em Angra dos Reis por semana epidemiológica de notificação.**



Últimas semanas estão sujeitas a complementações em função da inserção em sistema de informação.