



Estado do Rio de Janeiro  
 Prefeitura Municipal de Angra dos Reis  
 Secretaria Municipal de Saúde  
 Superintendência de Atenção à Saúde  
 Departamento de Saúde Coletiva  
 Coordenação de Vigilância Epidemiológica  
 Assistência de Dados Vitais

## Relatório: 134/2020 SSA.ADVIT

Dados atualizados do dia 1 de janeiro de 2020 até o dia 10 de novembro, conforme Boletim Epidemiológico N° 242/2020.

**Tab. 1 - Frequência de notificação de casos confirmados de COVID 19 - por classificação segundo bairro de residência / Residentes em Angra dos Reis.**

Bairro de residência	Casos confirmados			
	Recuperado	Em monitoramento	Óbito	Total
CENTRO	245	11	7	263
BONFIM	37	2	1	40
VILA VELHA	22	1	0	23
PRAIA GRANDE	5	0	0	5
SÃO BENTO	23	1	1	25
TANGUÁ	1	0	0	1
BALNEARIO	141	7	8	156
PRAIA DO ANIL	12	4	1	17
SAPINHATUBA I	13	1	0	14
SAPINHATUBA II	14	4	0	18
SAPINHATUBA III	39	1	1	41
MARINAS	93	9	1	103
PRAIA DO JARDIM	16	3	1	20
MORRO DA CARIOCA	55	6	1	62
MORRO DO ABEL	48	2	4	54
MORRO DO BULLÉ	0	0	0	0
MORRO DA CX DÁGUA	77	3	2	82
MORRO DO CARMO	126	9	6	141
MORRO DO PERES	57	0	2	59
MORRO DO TATU	13	1	0	14
MORRO DA FORTALEZA	36	0	1	37
MORRO DA GLÓRIA I	28	0	3	31
MORRO DA GLÓRIA II	22	1	3	26
MORRO DO SANTO ANTÔNIO	96	2	4	102
ILHA DA GIPOIA	7	0	0	7
VOLTA FRIA	7	1	0	8
MORRO DA CRUZ	48	2	1	51
PARQUE DAS PALMEIRAS	115	5	6	126
IGNORADO I DISTRITO	0	0	0	0
<b>Total I Distrito</b>	<b>1396</b>	<b>76</b>	<b>54</b>	<b>1526</b>
JAPUÍBA	421	33	20	474
ENSEADA	39	4	0	43
ENCRUZO DA ENSEADA	78	5	2	85
RETIRO	13	2	0	15
RIBEIRA/PRAIA DA RIBEIRA	68	12	0	80
VILA NOVA	16	5	2	23

Bairro de residência	Recuperado	Em monitoramento	Óbito	Total
AREAL	174	10	7	191
PARQUE BELÉM	225	14	4	243
BANQUETA	113	2	7	122
CAMPO BELO	170	6	9	185
PONTAL	90	5	1	96
GAMBOA	40	8	1	49
SERRA DÁGUA	29	3	1	33
ZUNGU	6	2	0	8
VILELA	0	0	0	0
JURUMIRIM	0	0	0	0
NOVA ANGRA	223	3	11	237
CAEIRA/CAVACO	6	0	0	6
IGNORADO II DISTRITO	0	0	0	0
<b>Total II Distrito</b>	<b>1711</b>	<b>114</b>	<b>65</b>	<b>1890</b>
ÁGUA SANTA	20	6	1	27
VILA PETROBRAS	28	5	0	33
MONSUABA	173	8	13	194
PARAÍSO	2	0	0	2
BISCAIA	3	0	0	3
PONTA LESTE	14	1	0	15
MACIEIS	0	0	0	0
PORTOGALO	27	3	1	31
CANTAGALO	32	3	1	36
GARATUCAIA/CAETES	26	0	2	28
JACUECANGA	333	27	10	370
MOMBAÇA	5	0	0	5
CAMORIM PEQUENO	57	0	4	61
CAMORIM	160	9	7	176
CAPUTERA	32	0	2	34
MORRO DA LAMBICADA	8	0	0	8
PRAIA DO MACHADO	11	0	0	11
IGNORADO III DISTRITO	0	0	0	0
<b>Total III Distrito</b>	<b>931</b>	<b>62</b>	<b>41</b>	<b>1034</b>
FRADE	454	11	14	479
BRACUHY	212	9	3	224
ALDEIA INDÍGENA	193	0	1	194
ARIRÓ	7	0	1	8
ITANEMA	7	1	0	8
NOVA ITANEMA	0	1	0	1
PIRAQUARA/GUARIBA	1	0	0	1
PRAIA BRAVA	82	4	0	86
VILA HISTÓRICA	21	0	2	23
PARQUE MAMBUCABA	759	11	22	792

Bairro de residência	Recuperado	Em monitoramento	Óbito	Total
MORRO DA BOA VISTA	13	0	0	13
SERTÃO DO PEREQUE	0	0	0	0
SANTA RITA	48	1	1	50
BARLAVENTO/PRAIA VERMELHA	11	0	0	11
IGNORADO IV DISTRITO	0	0	0	0
<b>Total IV Distrito</b>	<b>1808</b>	<b>38</b>	<b>44</b>	<b>1890</b>
ABRAÃO	129	6	3	138
PALMAS	0	0	0	0
LOPES MENDES	0	0	0	0
AROEIRAS	0	0	0	0
DOIS RIOS	3	0	0	3
PARNAIOCA	0	0	0	0
AVENTUREIRO	1	0	0	1
PROVETÁ	95	0	2	97
PRAIA VERMELHA	4	0	0	4
ARAÇATIBA	4	0	0	4
SITIO FORTE	1	0	0	1
MAGUARIQUECABA/MARINHEIRO	0	0	0	0
UBATUBA	0	0	0	0
TAPERA	0	0	0	0
MATARIZ	30	1	0	31
BANANAL	1	2	0	3
ENSEADA DAS ESTRELAS	15	0	0	15
PRAIA DE FORA	2	0	0	2
FAZENDA	0	0	0	0
CAMIRANGA	0	0	0	0
JAPARIZ	5	1	0	6
COMPRIDA	0	0	0	0
OUTRAS ILHAS	3	0	0	3
FREGUESIA DE SANTANA	0	0	0	0
PASSA TERRA	0	0	0	0
LONGA	7	0	1	8
IGNORADO V DISTRITO	0	0	0	0
<b>Total V Distrito</b>	<b>300</b>	<b>10</b>	<b>6</b>	<b>316</b>
BAIRRO NÃO INFORMADO	93	12	0	105
<b>Total</b>	<b>6239</b>	<b>312</b>	<b>210</b>	<b>6761</b>

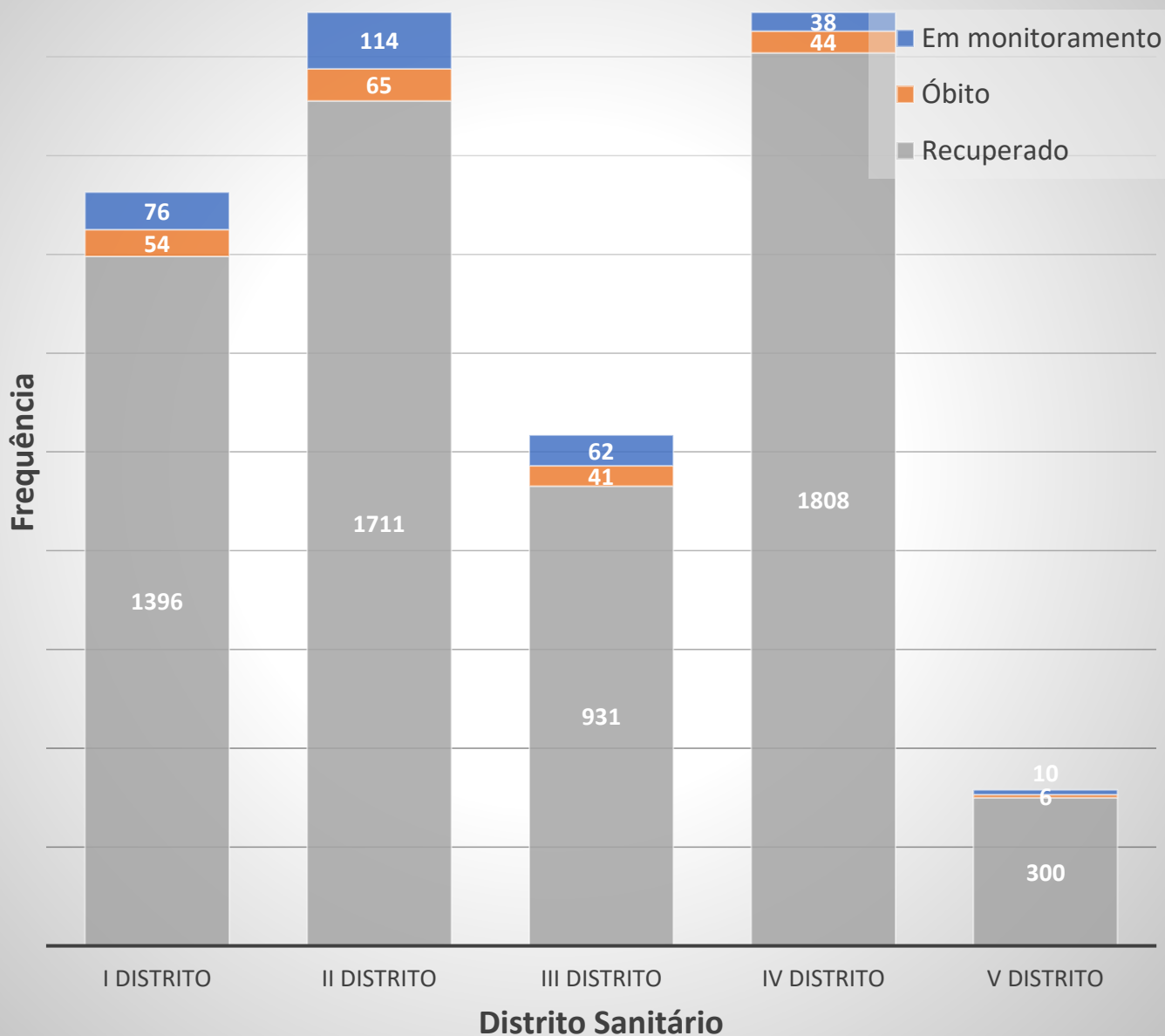


Estado do Rio de Janeiro  
 Prefeitura Municipal de Angra dos Reis  
 Secretaria Municipal de Saúde  
 Superintendência de Atenção à Saúde  
 Departamento de Saúde Coletiva  
 Coordenação de Vigilância Epidemiológica  
 Assistência de Dados Vitais

## Relatório: 134/2020 SSA.ADVIT

Dados atualizados do dia 1 de janeiro de 2020 até o dia 10 de novembro, conforme Boletim Epidemiológico N° 242/2020.

**Gráf. 1 - Frequência de notificação de casos confirmados de COVID-19 por distrito sanitário segundo classificação.**



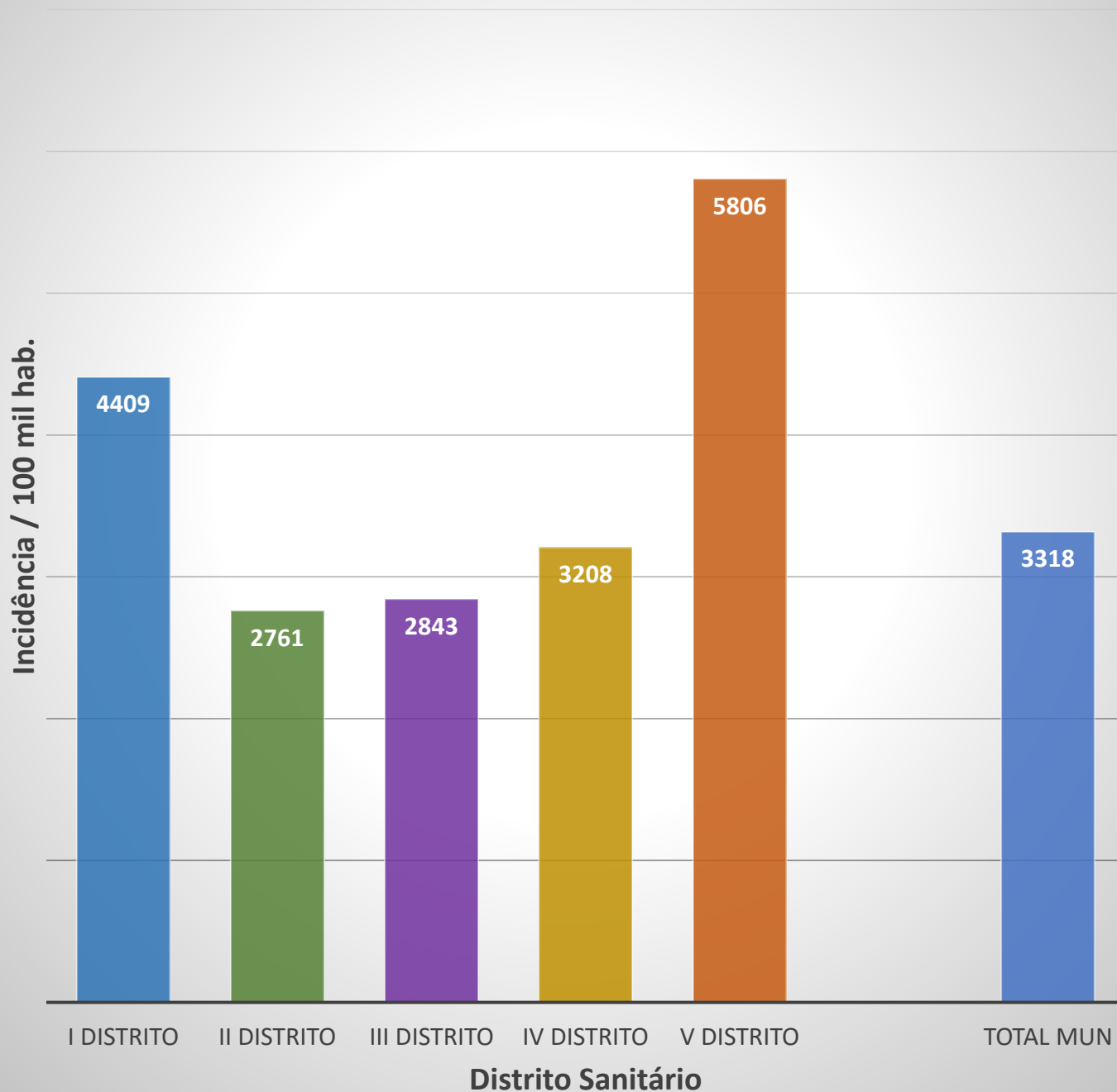


Estado do Rio de Janeiro  
Prefeitura Municipal de Angra dos Reis  
Secretaria Municipal de Saúde  
Superintendência de Atenção à Saúde  
Departamento de Saúde Coletiva  
Coordenação de Vigilância Epidemiológica  
Assistência de Dados Vitais

## Relatório: 134/2020 SSA.ADVIT

Dados atualizados do dia 1 de janeiro de 2020 até o dia 10 de novembro, conforme Boletim Epidemiológico Nº 242/2020.

**Gráf. 2 - Incidência de casos confirmados de COVID-19 por distrito sanitário e total do Município de Angra dos Reis**



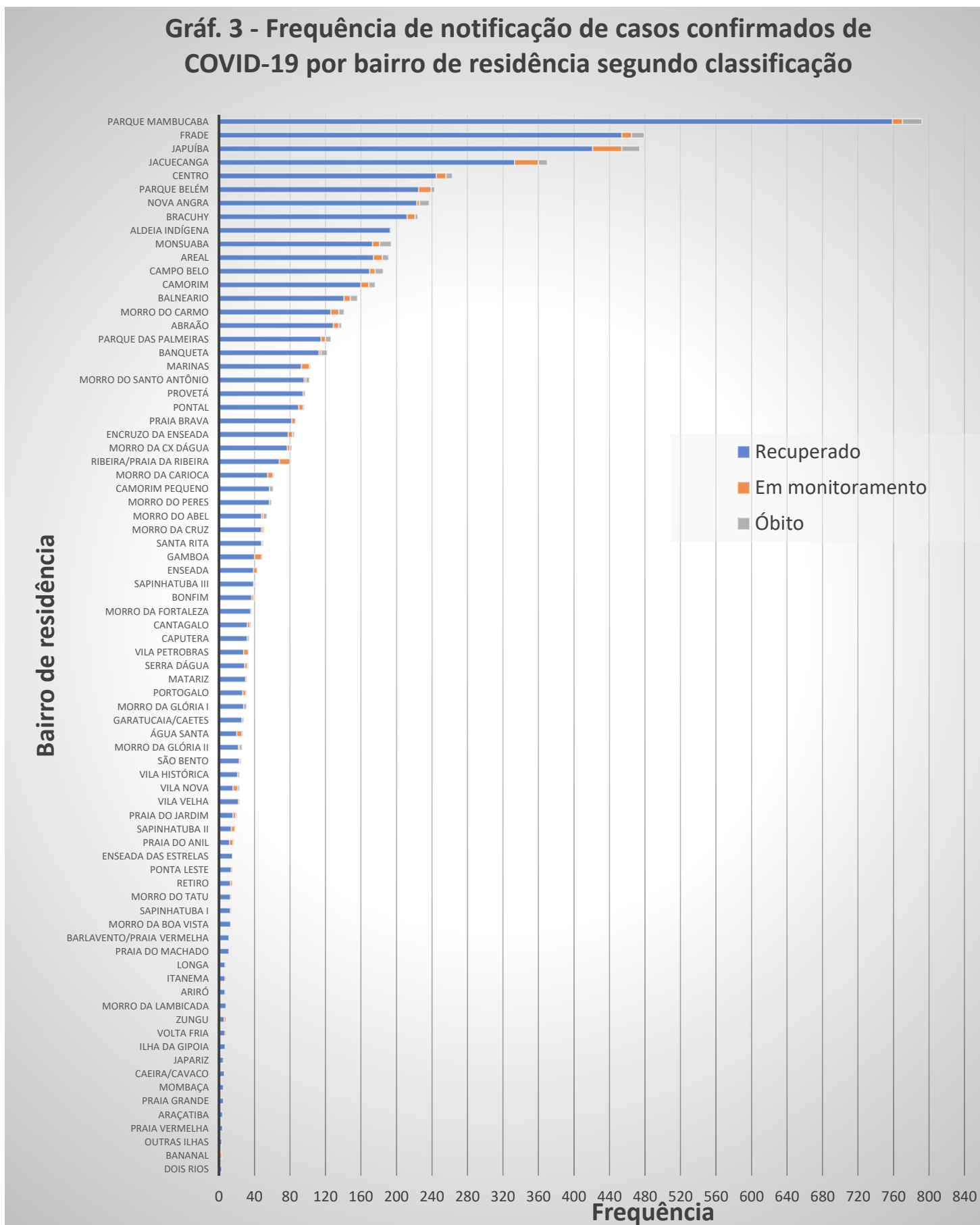


Estado do Rio de Janeiro  
 Prefeitura Municipal de Angra dos Reis  
 Secretaria Municipal de Saúde  
 Superintendência de Atenção à Saúde  
 Departamento de Saúde Coletiva  
 Coordenação de Vigilância Epidemiológica  
 Assistência de Dados Vitais

Relatório: 134/2020 SSA.ADVIT

Dados atualizados do dia 1 de janeiro de 2020 até o dia 10 de novembro, conforme Boletim Epidemiológico N° 242/2020.

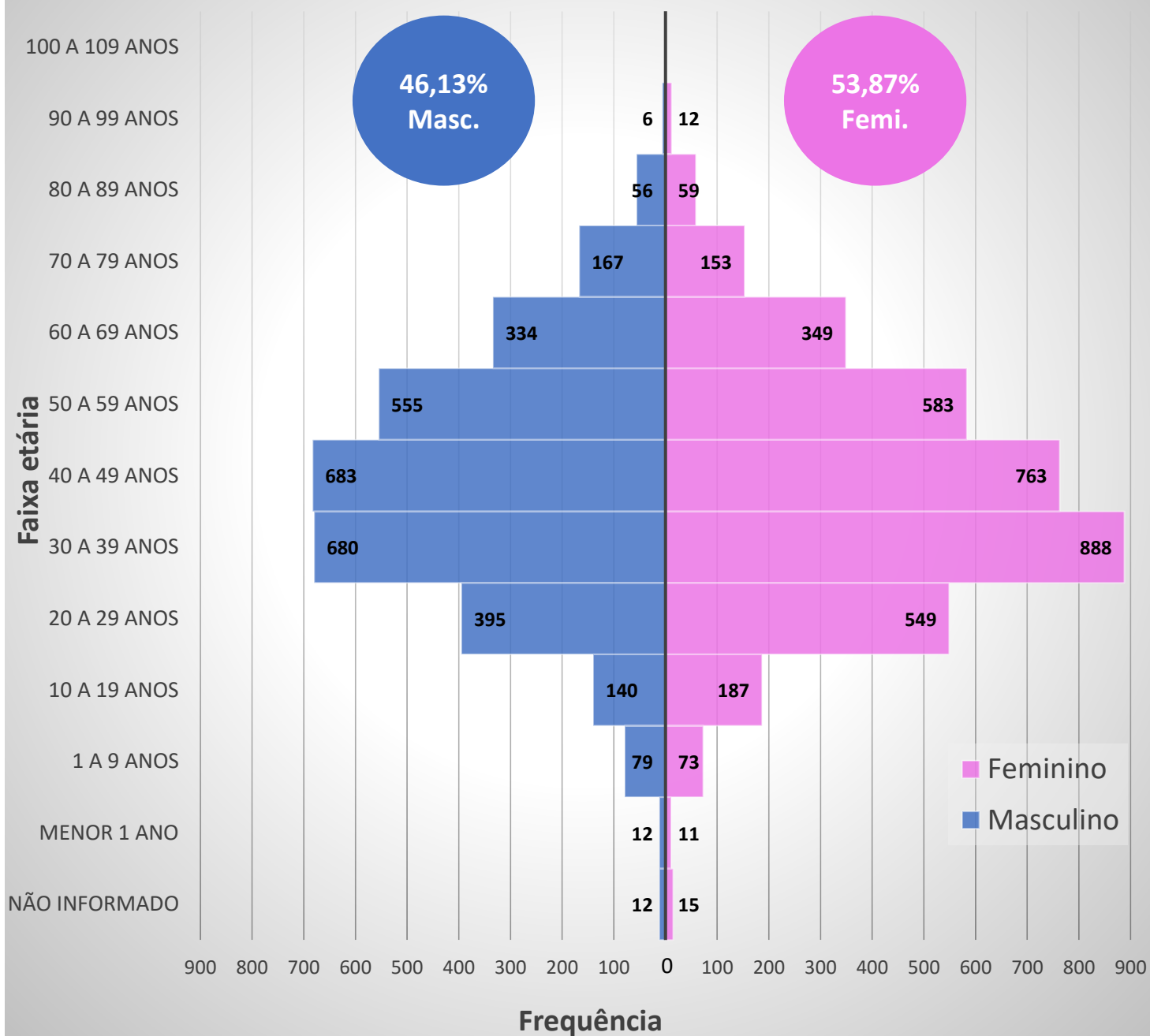
**Gráf. 3 - Frequência de notificação de casos confirmados de COVID-19 por bairro de residência segundo classificação**





Dados atualizados do dia 1 de janeiro de 2020 até o dia 10 de novembro, conforme Boletim Epidemiológico Nº 242/2020.

**Gráf. 4 - Casos confirmados de COVID-19 por sexo e faixa etária e proporção por sexo**

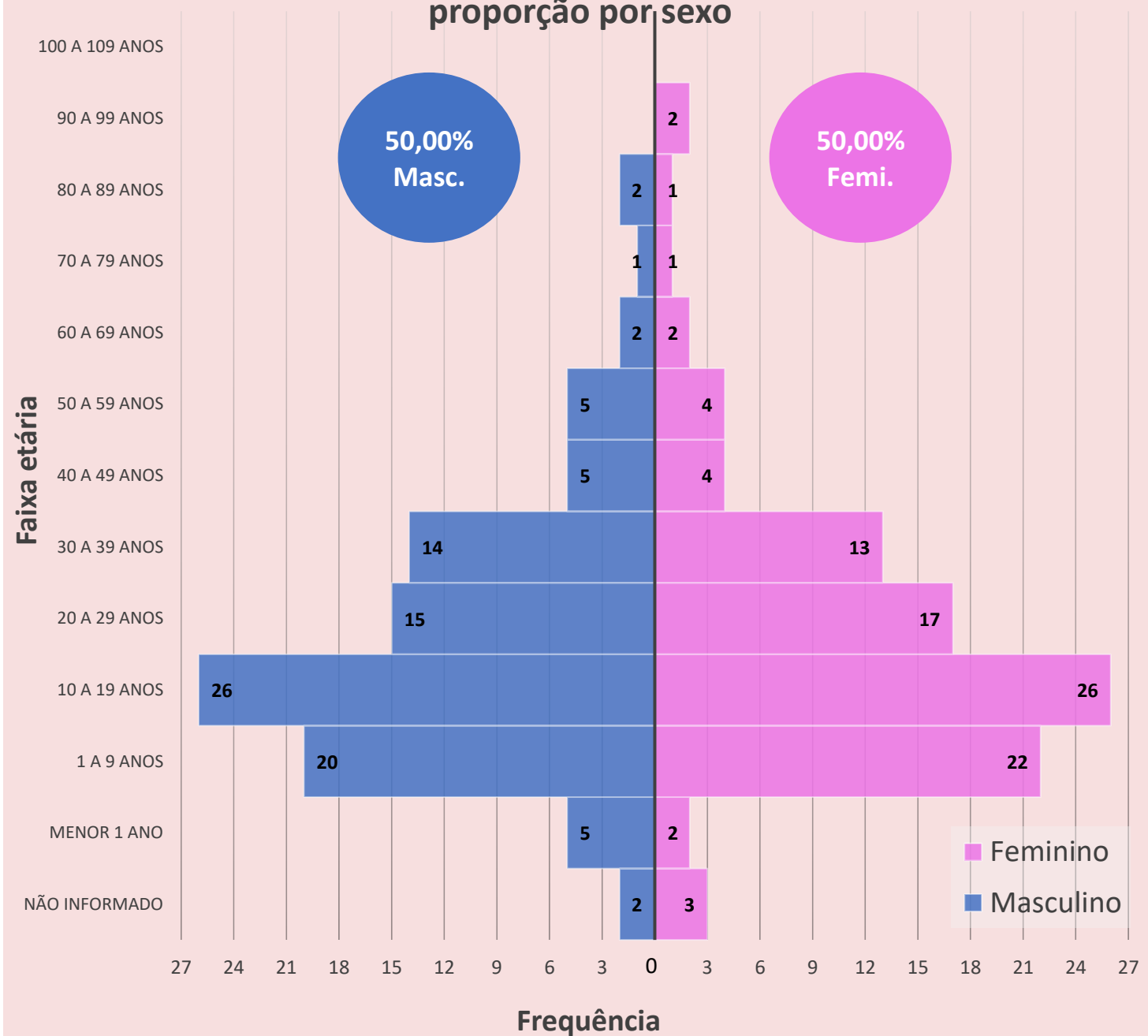


Fonte: SSA.ADVIT



Dados atualizados do dia 1 de janeiro de 2020 até o dia 10 de novembro, conforme Boletim Epidemiológico N° 242/2020.

**Gráf. 5 - Casos confirmados de COVID-19 por sexo e faixa etária na comunidade indígena de Angra dos Reis e proporção por sexo**



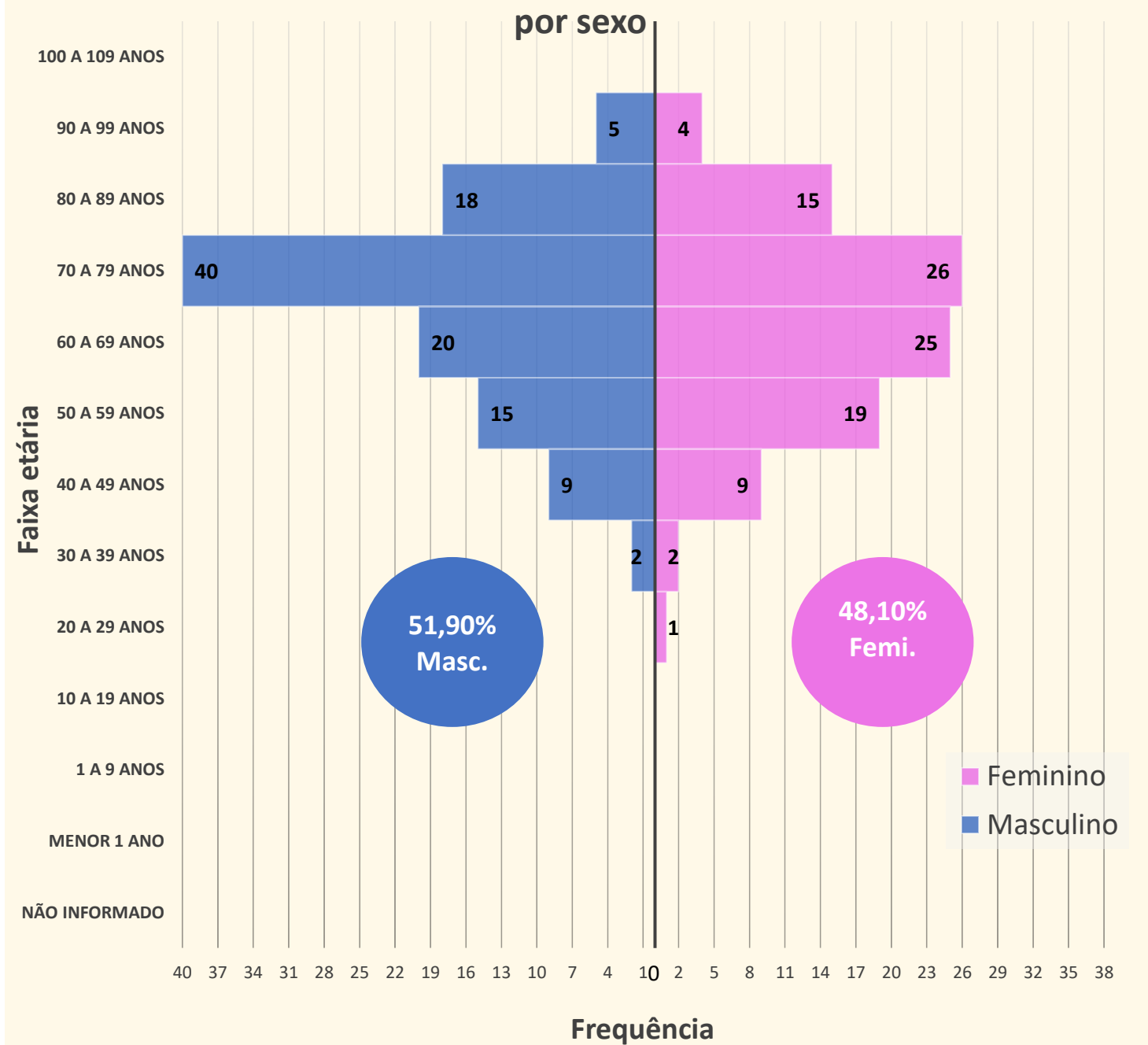
Fonte: SSA.ADVIT





Dados atualizados do dia 1 de janeiro de 2020 até o dia 10 de novembro, conforme Boletim Epidemiológico Nº 242/2020.

**Gráf. 6 - Óbitos confirmados por COVID-19 por sexo e faixa etária (Residentes em Angra dos Reis) e proporção**



Fonte: SSA.ADVIT



Estado do Rio de Janeiro  
 Prefeitura Municipal de Angra dos Reis  
 Secretaria Municipal de Saúde  
 Superintendência de Atenção à Saúde  
 Departamento de Saúde Coletiva  
 Coordenação de Vigilância Epidemiológica  
 Assistência de Dados Vitais

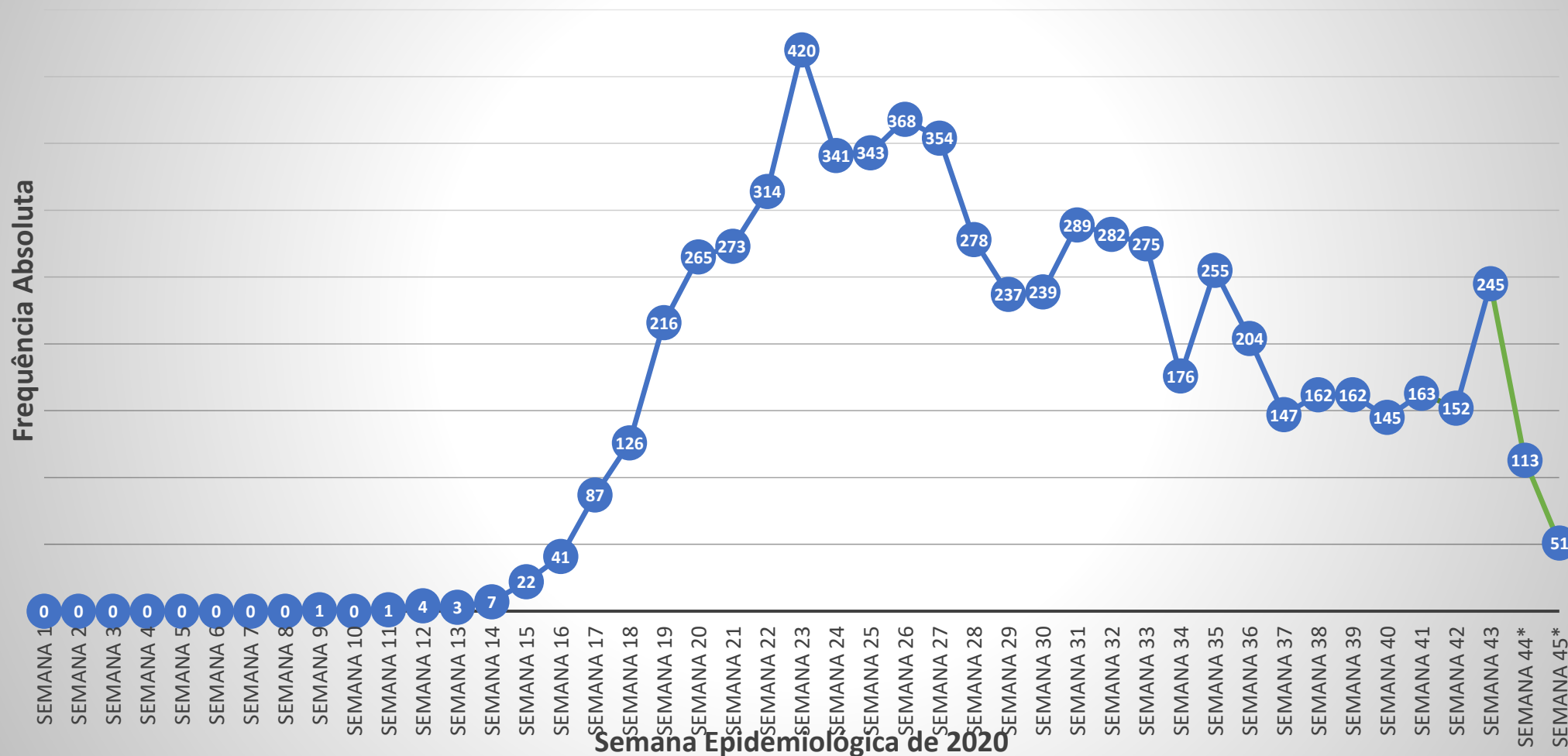
Relatório: 134/2020 - SSA.ADVIT

Fonte: SSA.ADVIT

Dados atualizados do dia 1 de janeiro de 2020 até o dia 10 de novembro, conforme Boletim Epidemiológico Nº 242/2020.

Semana epidemiológica corrente: 46

**Gráf. 7 - Frequência de casos confirmados para COVID-19 de residentes em Angra dos Reis por semana epidemiológica de notificação**

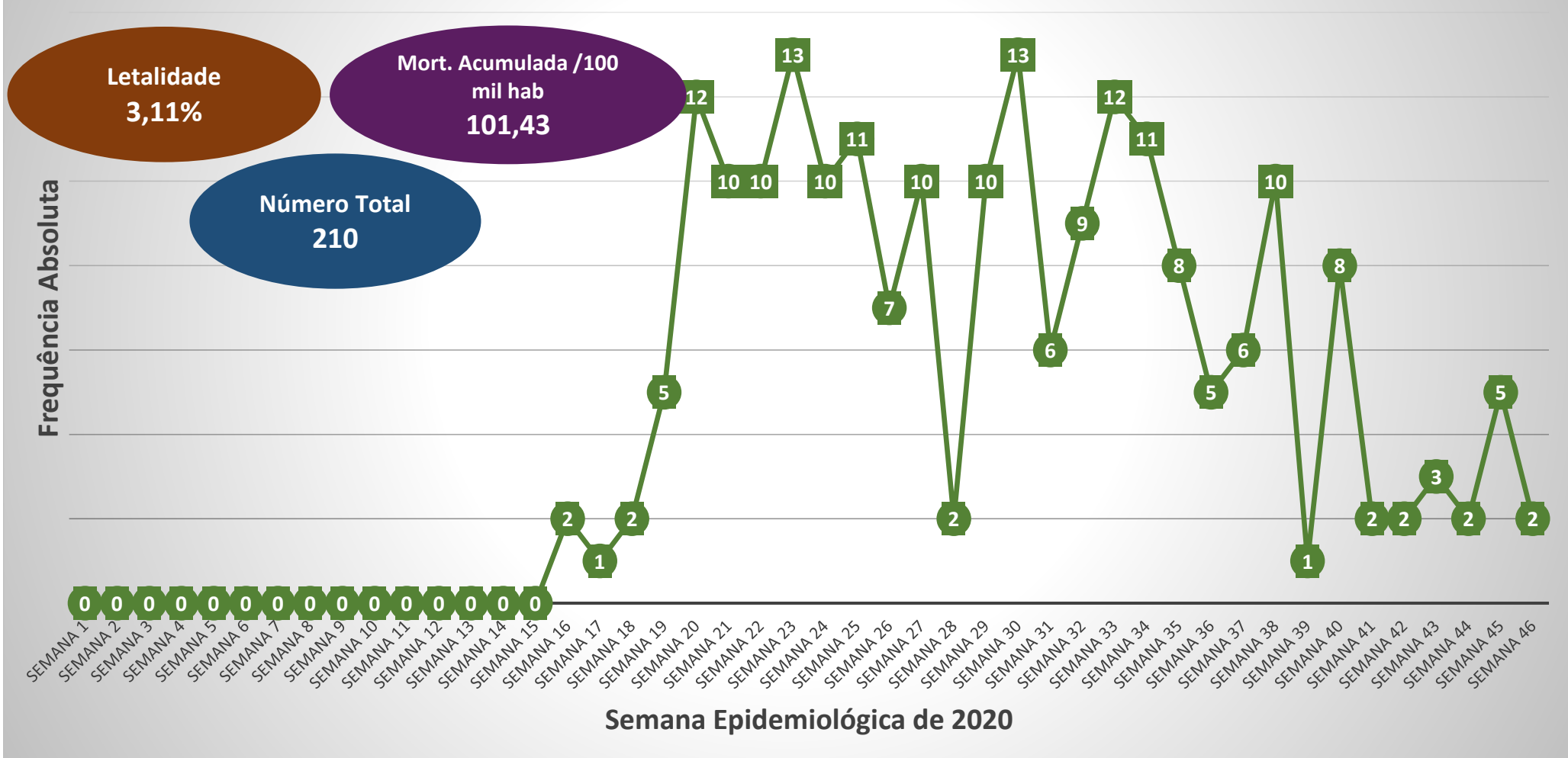


Últimas semanas estão sujeitas a complementações em função de realização de testagem.

Fonte: SSA.ADVIT



**Gráf. 8 - Frequência de óbitos confirmados para COVID-19 de residentes em Angra dos Reis por semana epidemiológica da ocorrência do óbito**





Estado do Rio de Janeiro  
 Prefeitura Municipal de Angra dos Reis  
 Secretaria Municipal de Saúde  
 Superintendência de Atenção à Saúde  
 Departamento de Saúde Coletiva  
 Coordenação de Vigilância Epidemiológica  
 Assistência de Dados Vitais

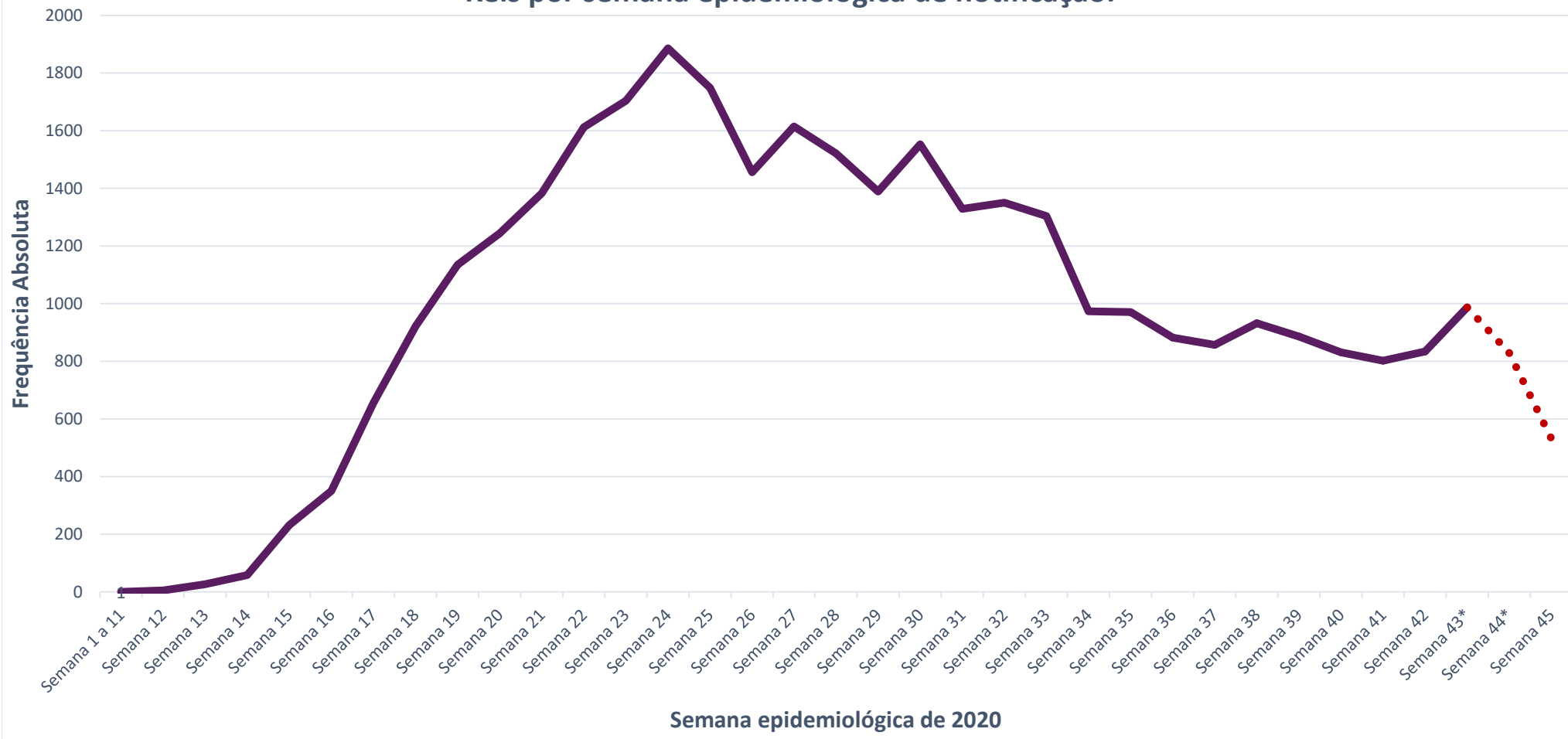
Relatório: 134/2020 - SSA.ADVIT

Fonte: SSA.ADVIT

Dados atualizados do dia 1 de janeiro de 2020 até o dia 10 de novembro, conforme Boletim Epidemiológico Nº 242/2020.

Semana epidemiológica corrente: 46

**Gráf. 9 - Frequência de notificação de suspeitas de COVID-19 de residentes em Angra dos Reis por semana epidemiológica de notificação.**



Últimas semanas estão sujeitas a complementações em função da inserção em sistema de informação.