



Estado do Rio de Janeiro
 Prefeitura Municipal de Angra dos Reis
 Secretaria Municipal de Saúde
 Superintendência de Atenção à Saúde
 Departamento de Saúde Coletiva
 Coordenação de Vigilância Epidemiológica
 Assistência de Dados Vitais

Relatório: 104/2020 SSA.ADVIT

Dados atualizados do dia 1 de janeiro de 2020 até o dia 15 de setembro, conforme Boletim Epidemiológico Nº 186/2020.

Tab. 1 - Frequência de notificação de casos confirmados de COVID 19 - por classificação segundo bairro de residência / Residentes em Angra dos Reis.

Bairro de residência	Casos confirmados			
	Recuperado	Em monitoramento	Óbito	Total
CENTRO	184	20	6	210
BONFIM	27	4	1	32
VILA VELHA	17	2	0	19
PRAIA GRANDE	5	0	0	5
SÃO BENTO	14	1	1	16
TANGUÁ	1	0	0	1
BALNEARIO	101	6	8	115
PRAIA DO ANIL	11	0	1	12
SAPINHATUBA I	10	1	0	11
SAPINHATUBA II	9	3	0	12
SAPINHATUBA III	28	4	1	33
MARINAS	59	13	1	73
PRAIA DO JARDIM	9	1	1	11
MORRO DA CARIOCA	42	7	1	50
MORRO DO ABEL	37	3	3	43
MORRO DO BULLÉ	0	0	0	0
MORRO DA CX DÁGUA	62	5	2	69
MORRO DO CARMO	102	8	5	115
MORRO DO PERES	45	3	2	50
MORRO DO TATU	12	0	0	12
MORRO DA FORTALEZA	24	4	1	29
MORRO DA GLÓRIA I	18	2	3	23
MORRO DA GLÓRIA II	19	0	2	21
MORRO DO SANTO ANTÔNIO	78	5	3	86
ILHA DA GIPOIA	3	0	0	3
VOLTA FRIA	6	0	0	6
MORRO DA CRUZ	38	6	1	45
PARQUE DAS PALMEIRAS	78	6	4	88
IGNORADO I DISTRITO	0	0	0	0
Total I Distrito	1039	104	47	1190
JAPUÍBA	332	29	16	377
ENSEADA	33	3	0	36
ENCRUZO DA ENSEADA	57	5	2	64
RETIRO	7	4	0	11
RIBEIRA/PRAIA DA RIBEIRA	50	8	0	58
VILA NOVA	13	0	2	15

Bairro de residência	Recuperado	Em monitoramento	Óbito	Total
AREAL	142	10	5	157
PARQUE BELÉM	188	14	3	205
BANQUETA	86	7	7	100
CAMPO BELO	130	10	6	146
PONTAL	56	4	1	61
GAMBOA	30	5	1	36
SERRA DÁGUA	22	3	1	26
ZUNGU	6	0	0	6
VILELA	0	0	0	0
JURUMIRIM	0	0	0	0
NOVA ANGRA	169	5	9	183
CAEIRA/CAVACO	4	0	0	4
IGNORADO II DISTRITO	0	0	0	0
Total II Distrito	1325	107	53	1485
ÁGUA SANTA	7	1	0	8
VILA PETROBRAS	19	4	0	23
MONSUABA	135	15	8	158
PARAÍSO	1	1	0	2
BISCAIA	2	0	0	2
PONTA LESTE	12	2	0	14
MACIEIS	0	0	0	0
PORTOGALO	20	4	0	24
CANTAGALO	27	2	0	29
GARATUCAIA/CAETES	24	1	2	27
JACUECANGA	224	29	7	260
MOMBAÇA	3	1	0	4
CAMORIM PEQUENO	43	0	3	46
CAMORIM	127	2	7	136
CAPUTERA	27	1	1	29
MORRO DA LAMBICADA	6	0	0	6
PRAIA DO MACHADO	10	1	0	11
IGNORADO III DISTRITO	0	0	0	0
Total III Distrito	687	64	28	779
FRADE	372	21	12	405
BRACUHY	155	25	2	182
ALDEIA INDÍGENA	172	9	1	182
ARIRÓ	5	0	1	6
ITANEMA	6	1	0	7
NOVA ITANEMA	0	0	0	0
PIRAQUARA/GUARIBA	1	0	0	1
PRAIA BRAVA	53	15	0	68
VILA HISTÓRICA	17	0	2	19
PARQUE MAMBUCABA	550	60	17	627

Bairro de residência	Recuperado	Em monitoramento	Óbito	Total
MORRO DA BOA VISTA	8	3	0	11
SERTÃO DO PEREQUE	0	0	0	0
SANTA RITA	40	4	1	45
CONDOMÍNIO DO FRADE	0	0	0	0
BARLAVENTO/PRAIA VERMELHA	11	0	0	11
IGNORADO IV DISTRITO	0	0	0	0
Total IV Distrito	1390	138	36	1564
ABRAÃO	110	2	3	115
PALMAS	0	0	0	0
LOPES MENDES	0	0	0	0
AROEIRAS	0	0	0	0
DOIS RIOS	2	0	0	2
PARNAIOCA	0	0	0	0
AVENTUREIRO	1	0	0	1
PROVETÁ	95	0	2	97
PRAIA VERMELHA	0	0	0	0
ARAÇATIBA	3	0	0	3
SITIO FORTE	1	0	0	1
MAGUARIQUECABA/MARINHEIRO	0	0	0	0
UBATUBA	0	0	0	0
TAPERA	0	0	0	0
MATARIZ	30	0	0	30
BANANAL	0	0	0	0
ENSEADA DAS ESTRELAS	13	0	0	13
PRAIA DE FORA	2	0	0	2
FAZENDA	0	0	0	0
CAMIRANGA	0	0	0	0
JAPARIZ	5	0	0	5
COMPRIDA	0	0	0	0
OUTRAS ILHAS	2	0	0	2
FREGUESIA DE SANTANA	0	0	0	0
PASSA TERRA	0	0	0	0
LONGA	7	0	1	8
IGNORADO V DISTRITO	0	0	0	0
Total V Distrito	271	2	6	279
BAIRRO NÃO INFORMADO	63	6	0	69
Total	4775	421	170	5366

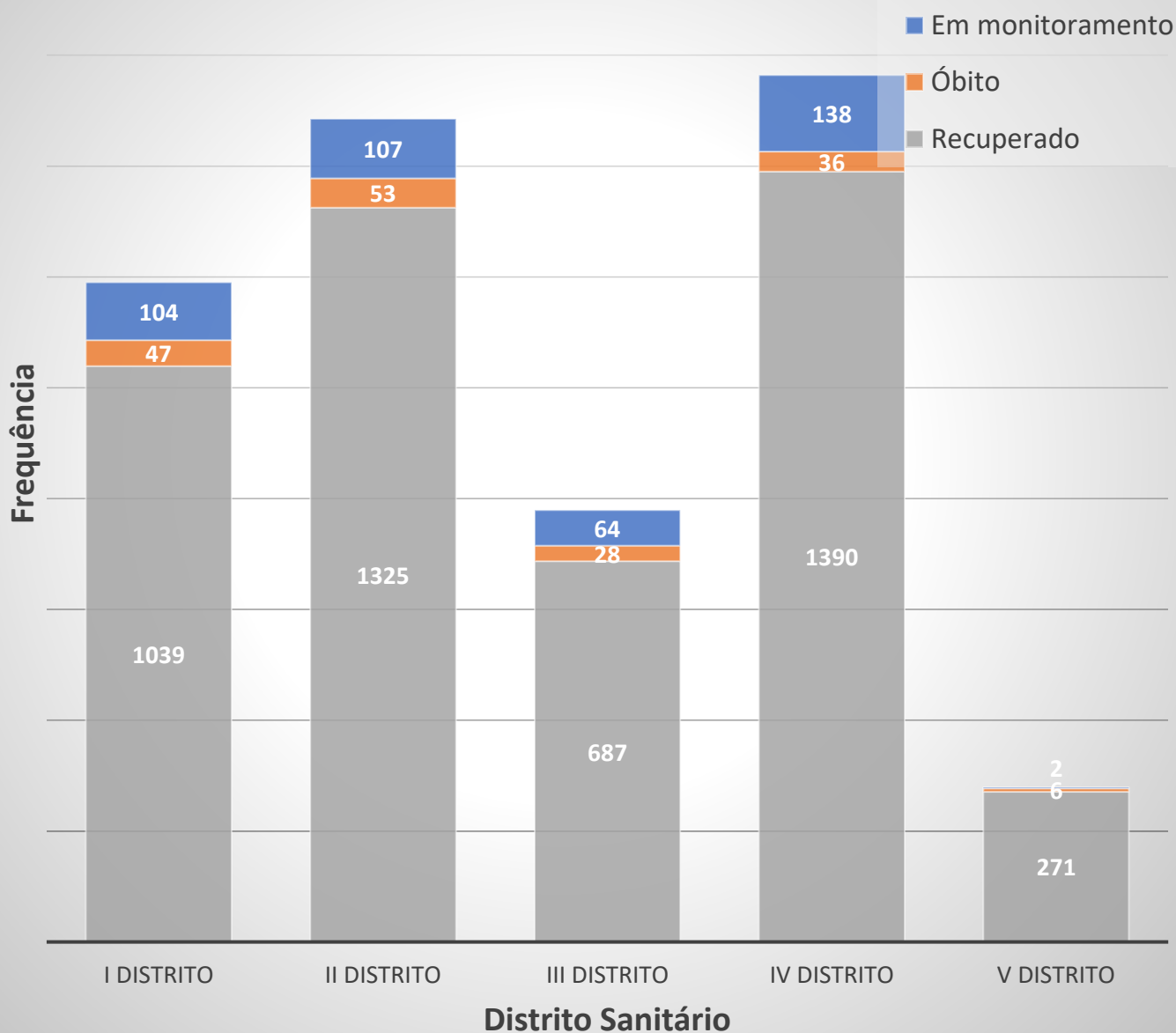


Estado do Rio de Janeiro
 Prefeitura Municipal de Angra dos Reis
 Secretaria Municipal de Saúde
 Superintendência de Atenção à Saúde
 Departamento de Saúde Coletiva
 Coordenação de Vigilância Epidemiológica
 Assistência de Dados Vitais

Relatório: 104/2020 SSA.ADVIT

Dados atualizados do dia 1 de janeiro de 2020 até o dia 15 de setembro, conforme Boletim Epidemiológico Nº 186/2020.

Gráf. 1 - Frequência de notificação de casos confirmados de COVID-19 por distrito sanitário segundo classificação.



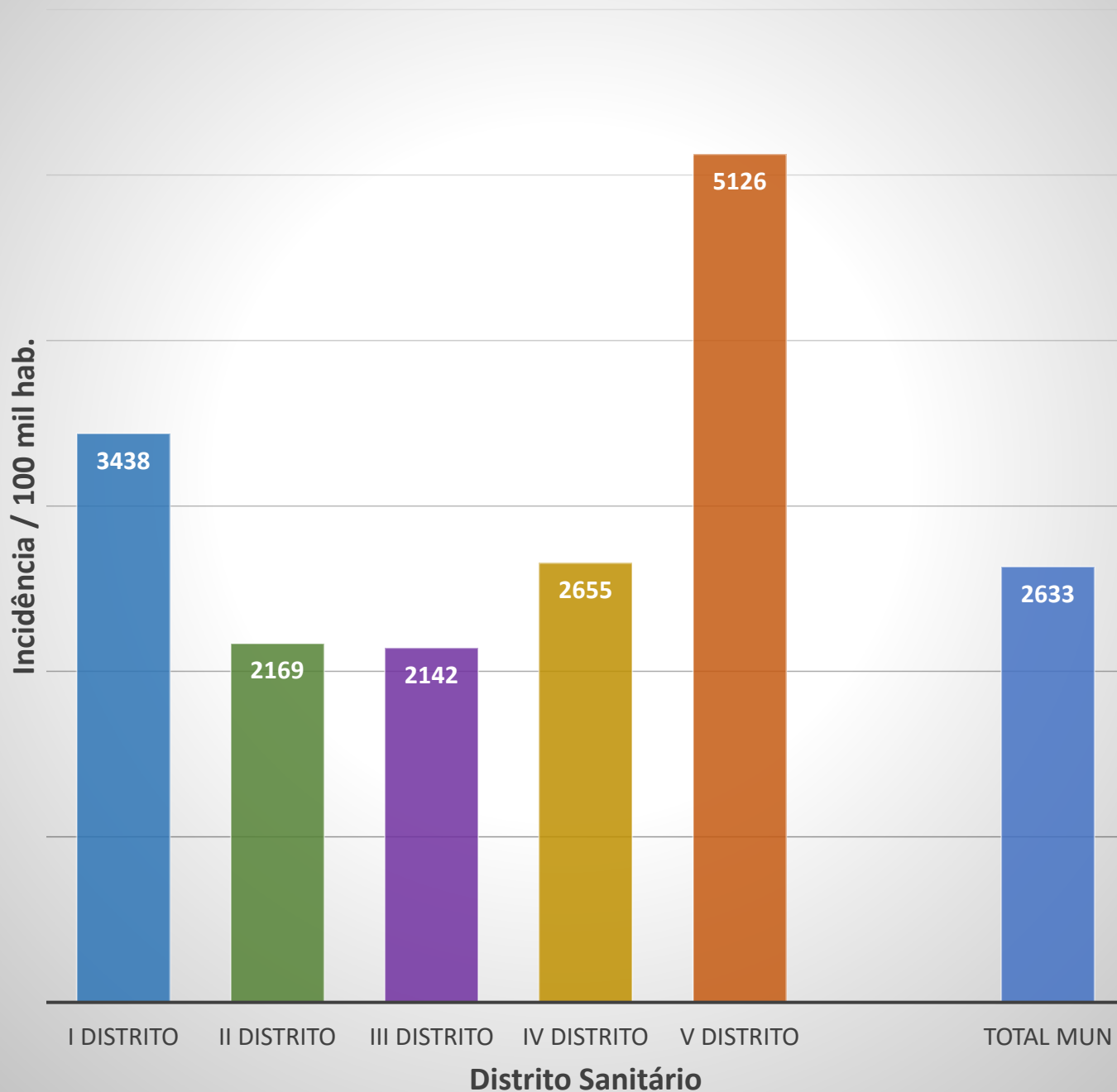


Estado do Rio de Janeiro
Prefeitura Municipal de Angra dos Reis
Secretaria Municipal de Saúde
Superintendência de Atenção à Saúde
Departamento de Saúde Coletiva
Coordenação de Vigilância Epidemiológica
Assistência de Dados Vitais

Relatório: 104/2020 SSA.ADVIT

Dados atualizados do dia 1 de janeiro de 2020 até o dia 15 de setembro, conforme Boletim Epidemiológico Nº 186/2020.

Gráf. 2 - Incidência de casos confirmados de COVID-19 por distrito sanitário e total do Município de Angra dos Reis



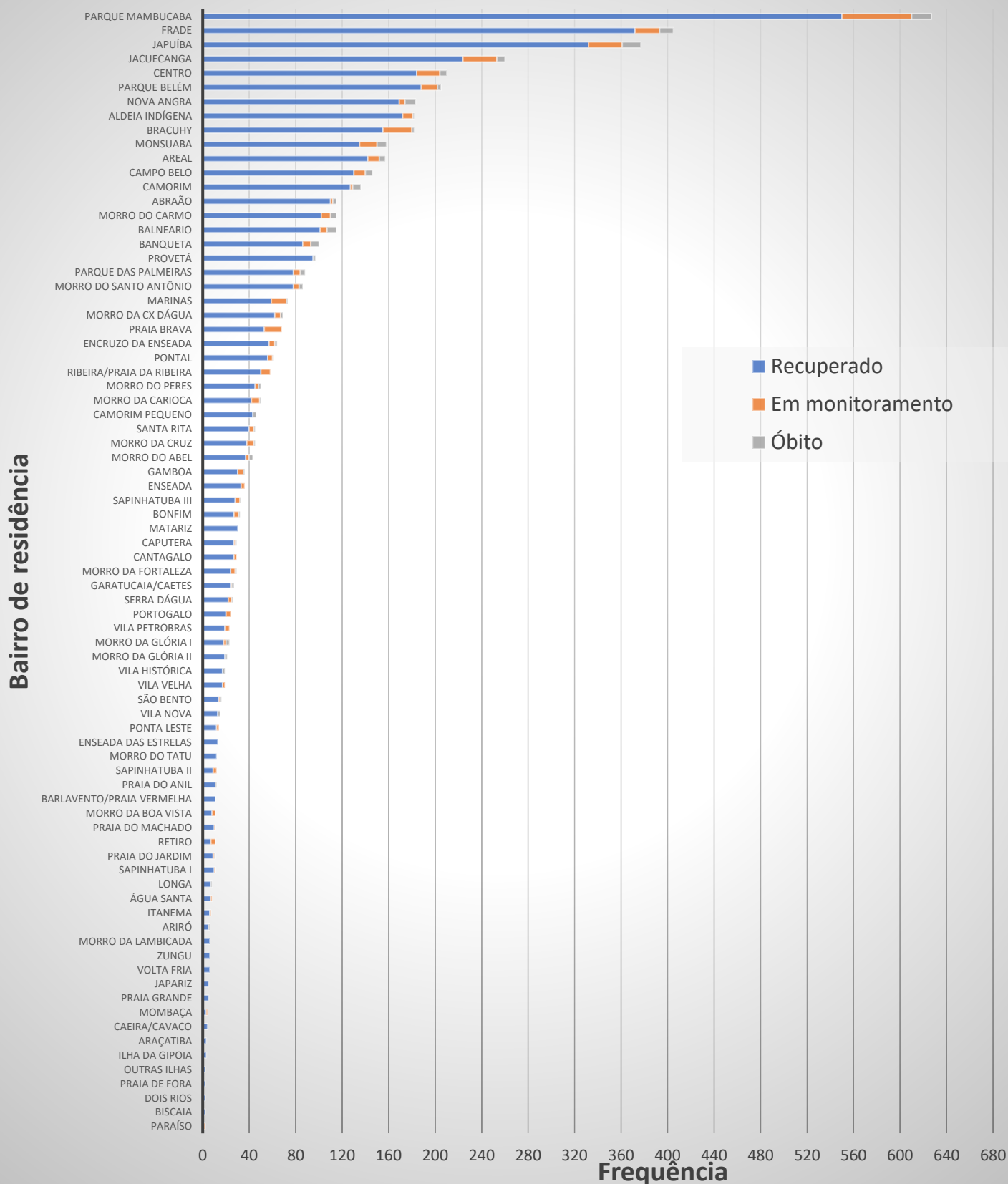


Estado do Rio de Janeiro
 Prefeitura Municipal de Angra dos Reis
 Secretaria Municipal de Saúde
 Superintendência de Atenção à Saúde
 Departamento de Saúde Coletiva
 Coordenação de Vigilância Epidemiológica
 Assistência de Dados Vitais

Relatório: 104/2020 SSA.ADVIT

Dados atualizados do dia 1 de janeiro de 2020 até o dia 15 de setembro, conforme Boletim Epidemiológico Nº 186/2020.

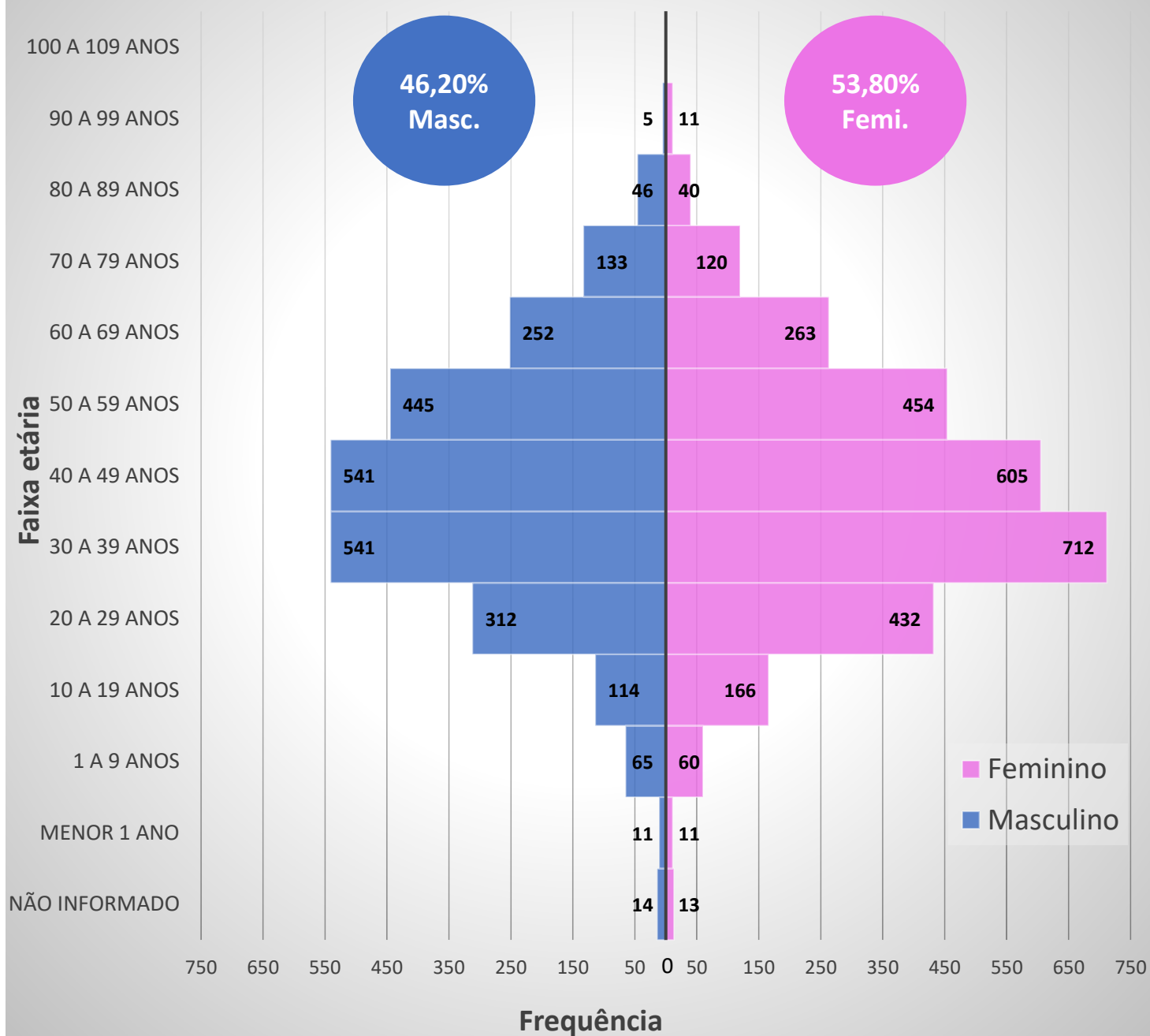
Gráf. 3 - Frequência de notificação de casos confirmados de COVID-19 por bairro de residência segundo classificação





Dados atualizados do dia 1 de janeiro de 2020 até o dia 15 de setembro, conforme Boletim Epidemiológico Nº 186/2020.

Gráf. 4 - Casos confirmados de COVID-19 por sexo e faixa etária e proporção por sexo

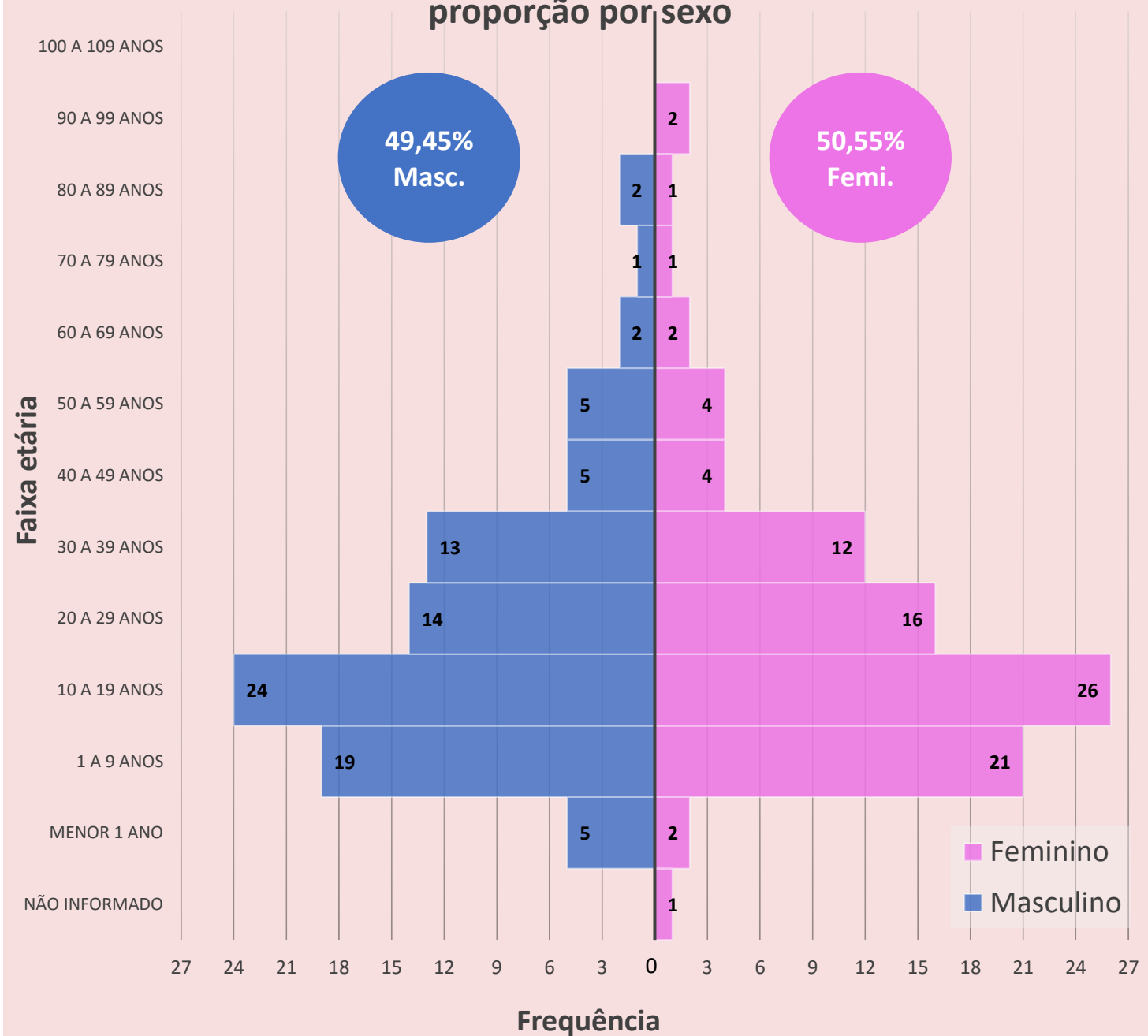


Fonte: SSA.ADVIT



Dados atualizados do dia 1 de janeiro de 2020 até o dia 15 de agosto, conforme Boletim Epidemiológico N° 186/2020.

Gráf. 5 - Casos confirmados de COVID-19 por sexo e faixa etária na comunidade indígena de Angra dos Reis e proporção por sexo

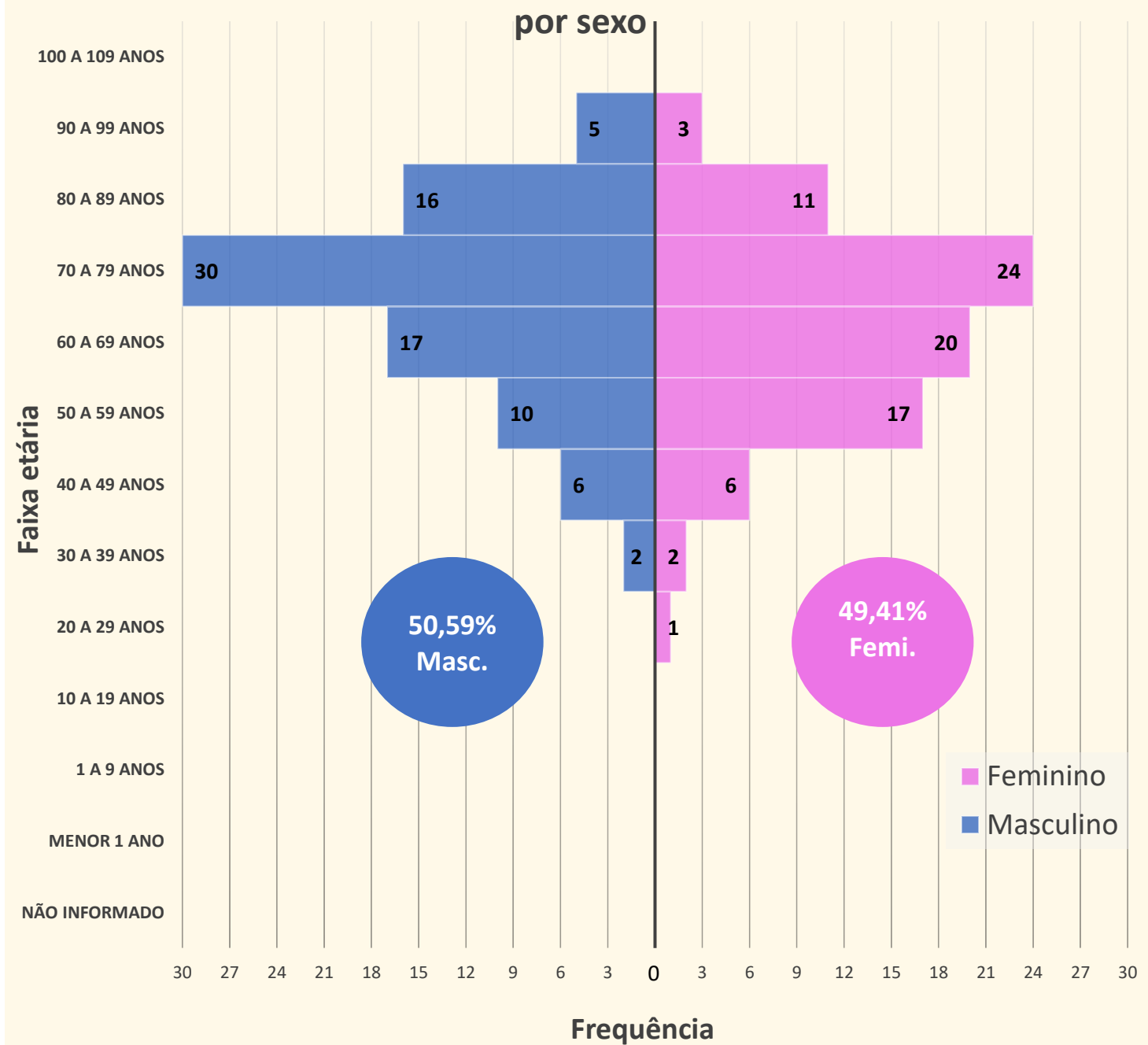


Fonte: SSA.ADVIT



Dados atualizados do dia 1 de janeiro de 2020 até o dia 15 de setembro, conforme Boletim Epidemiológico N° 186/2020.

Gráf. 6 - Óbitos confirmados por COVID-19 por sexo e faixa etária (Residentes em Angra dos Reis) e proporção



Fonte: SSA.ADVIT



Estado do Rio de Janeiro
 Prefeitura Municipal de Angra dos Reis
 Secretaria Municipal de Saúde
 Superintendência de Atenção à Saúde
 Departamento de Saúde Coletiva
 Coordenação de Vigilância Epidemiológica
 Assistência de Dados Vitais

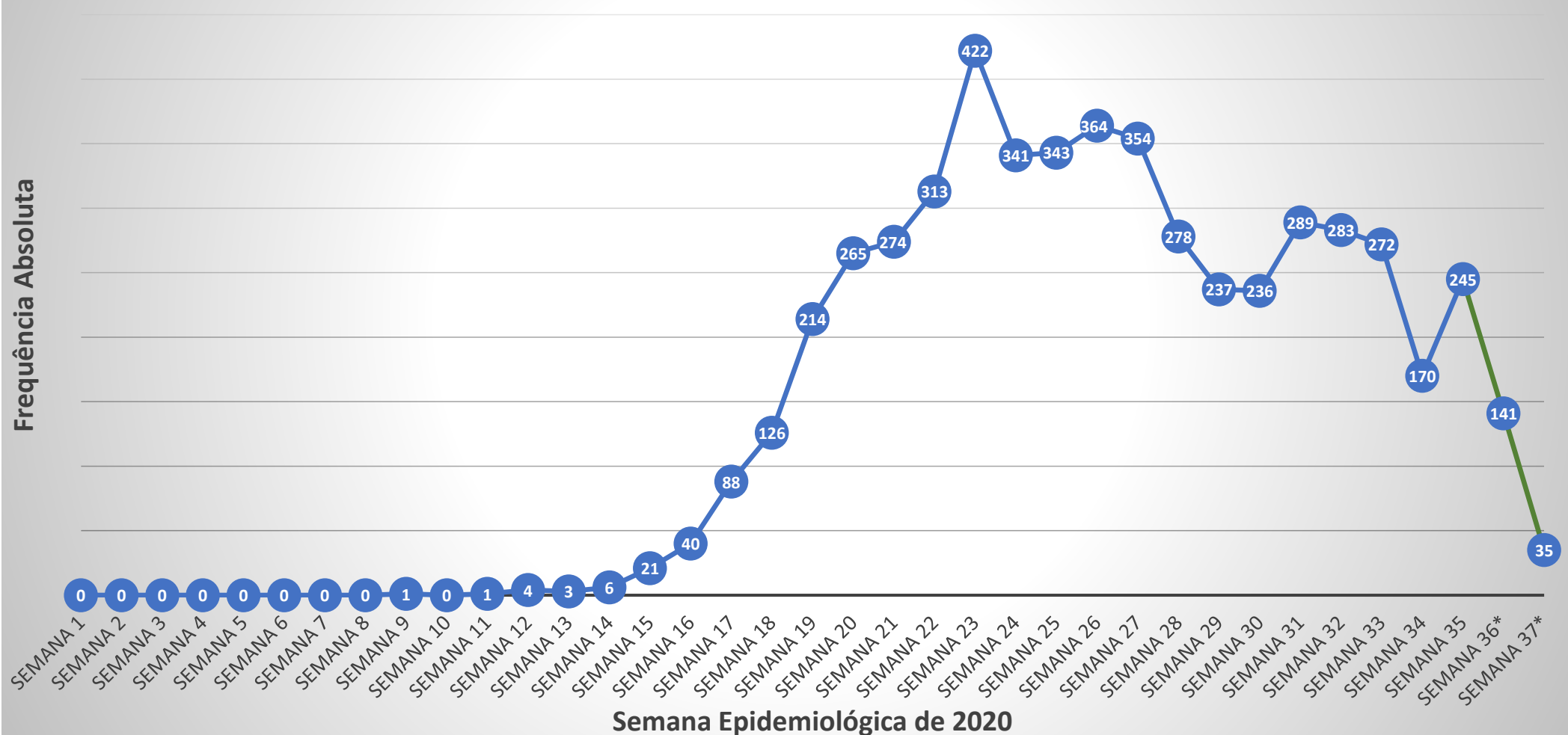
Relatório: 104/2020 - SSA.ADVIT

Fonte: SSA.ADVIT

Dados atualizados do dia 1 de janeiro de 2020 até o dia 15 de setembro, conforme Boletim Epidemiológico Nº 186/2020.

Semana epidemiológica corrente: 38

Gráf. 7 - Frequência de casos confirmados para COVID-19 de residentes em Angra dos Reis por semana epidemiológica de notificação

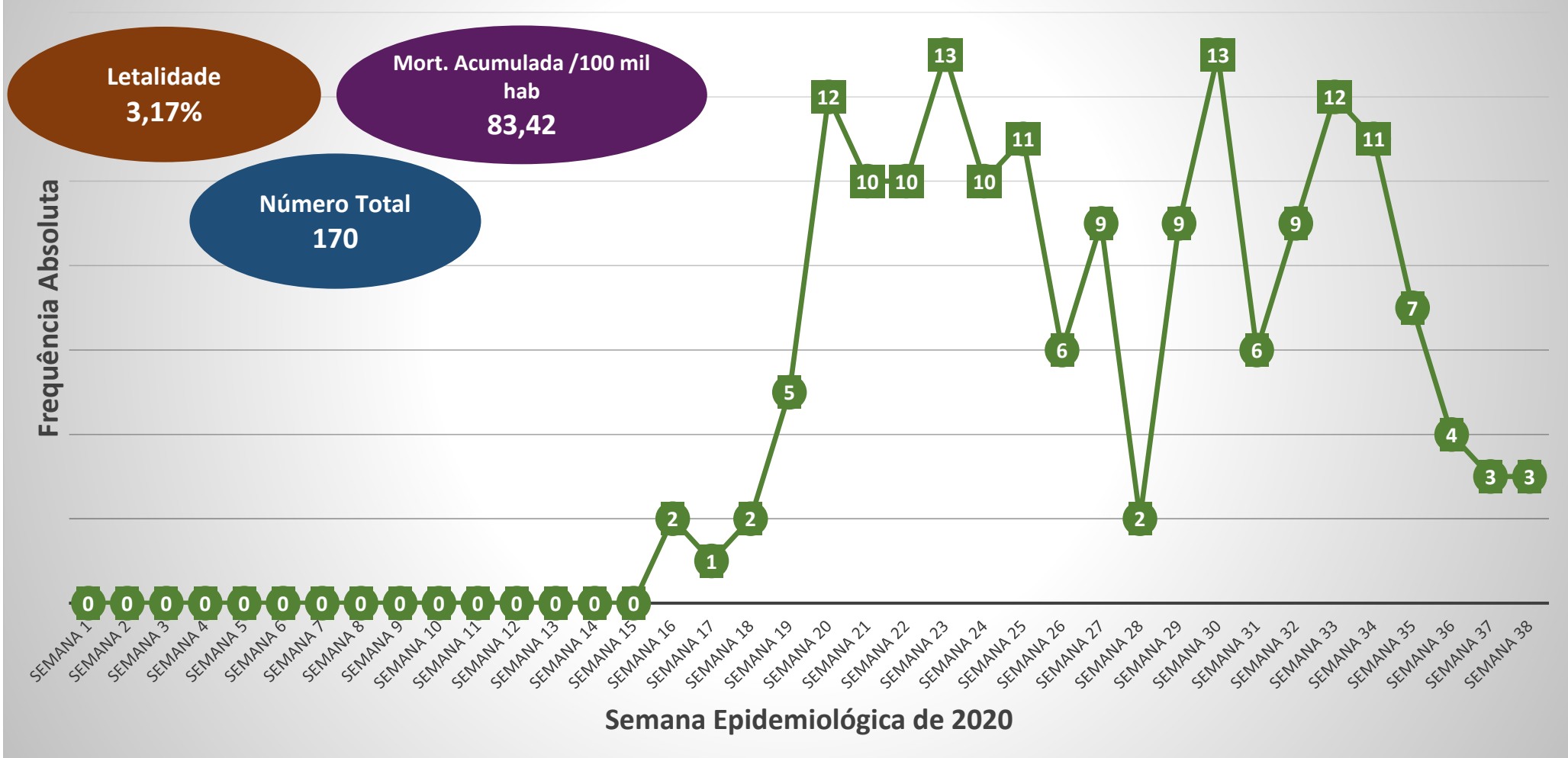


Últimas semanas estão sujeitas a complementações em função de realização de testagem.

Fonte: SSA.ADVIT

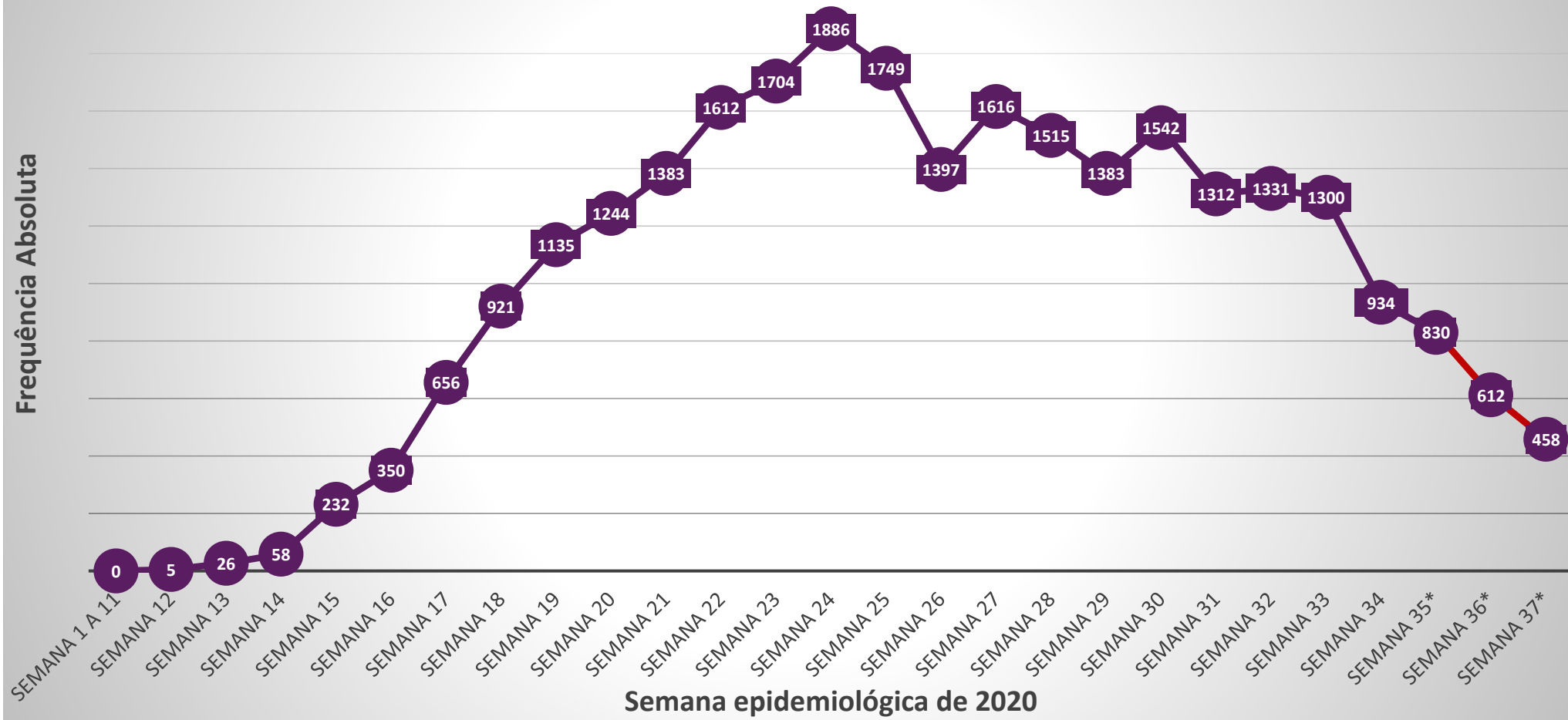


Gráf. 8 - Frequência de óbitos confirmados para COVID-19 de residentes em Angra dos Reis por semana epidemiológica da ocorrência do óbito





Gráf. 9 - Frequência de notificação de suspeitas de COVID-19 de residentes em Angra dos Reis por semana epidemiológica de notificação.



Últimas semanas estão sujeitas a complementações em função da inserção em sistema de informação.